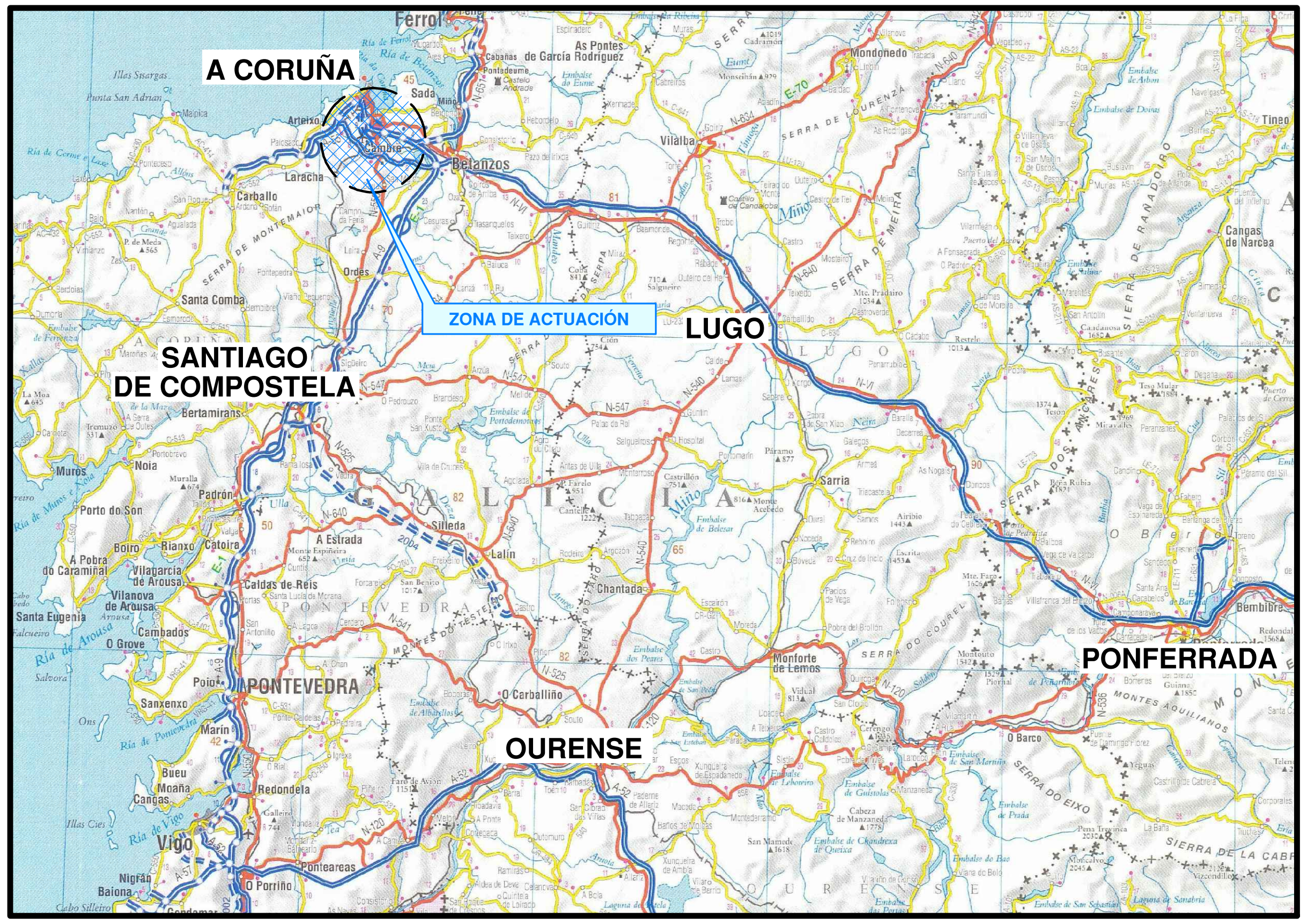

SITUACIÓN

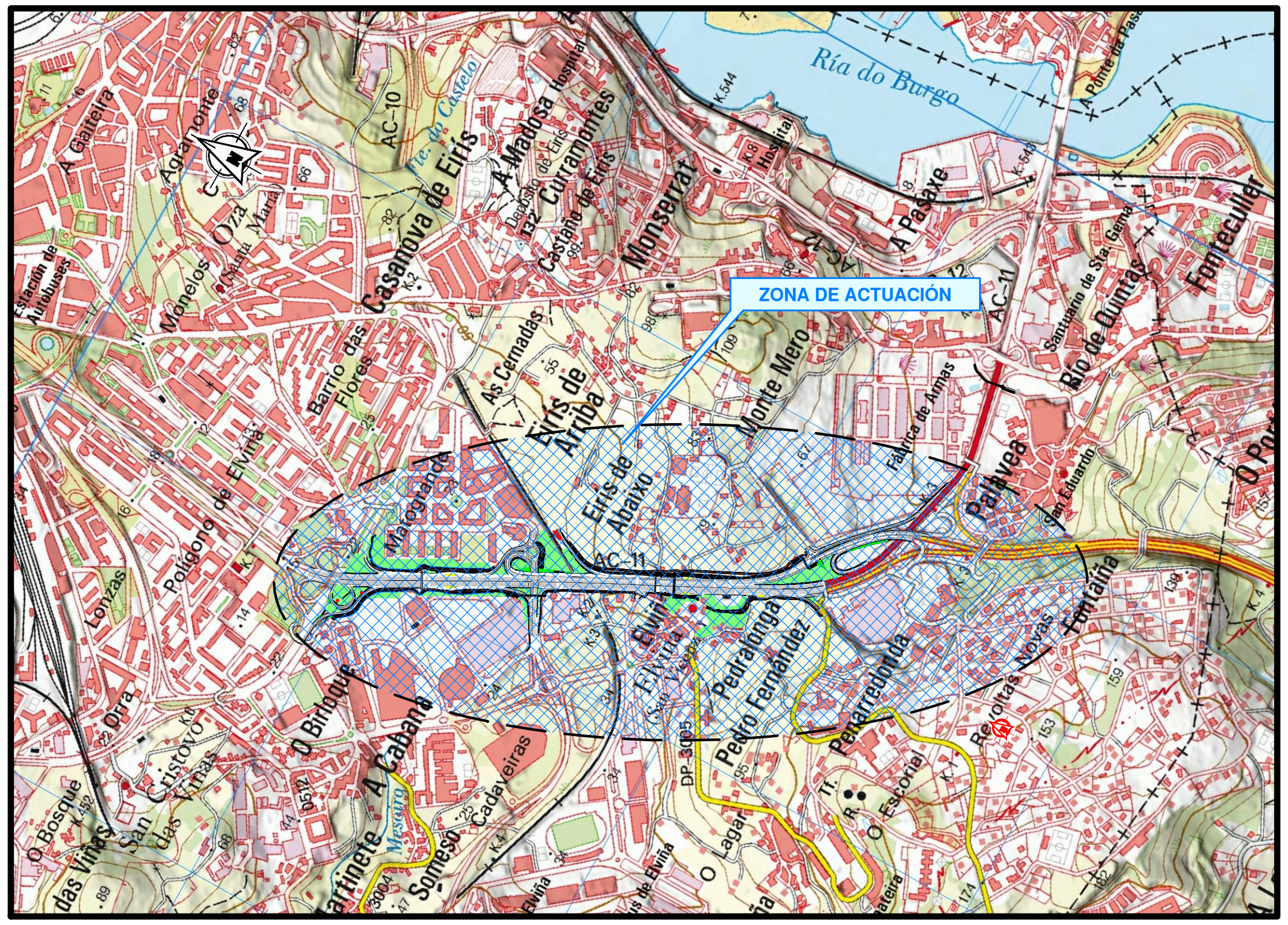

LOCALIZACIÓN GEOGRÁFICA

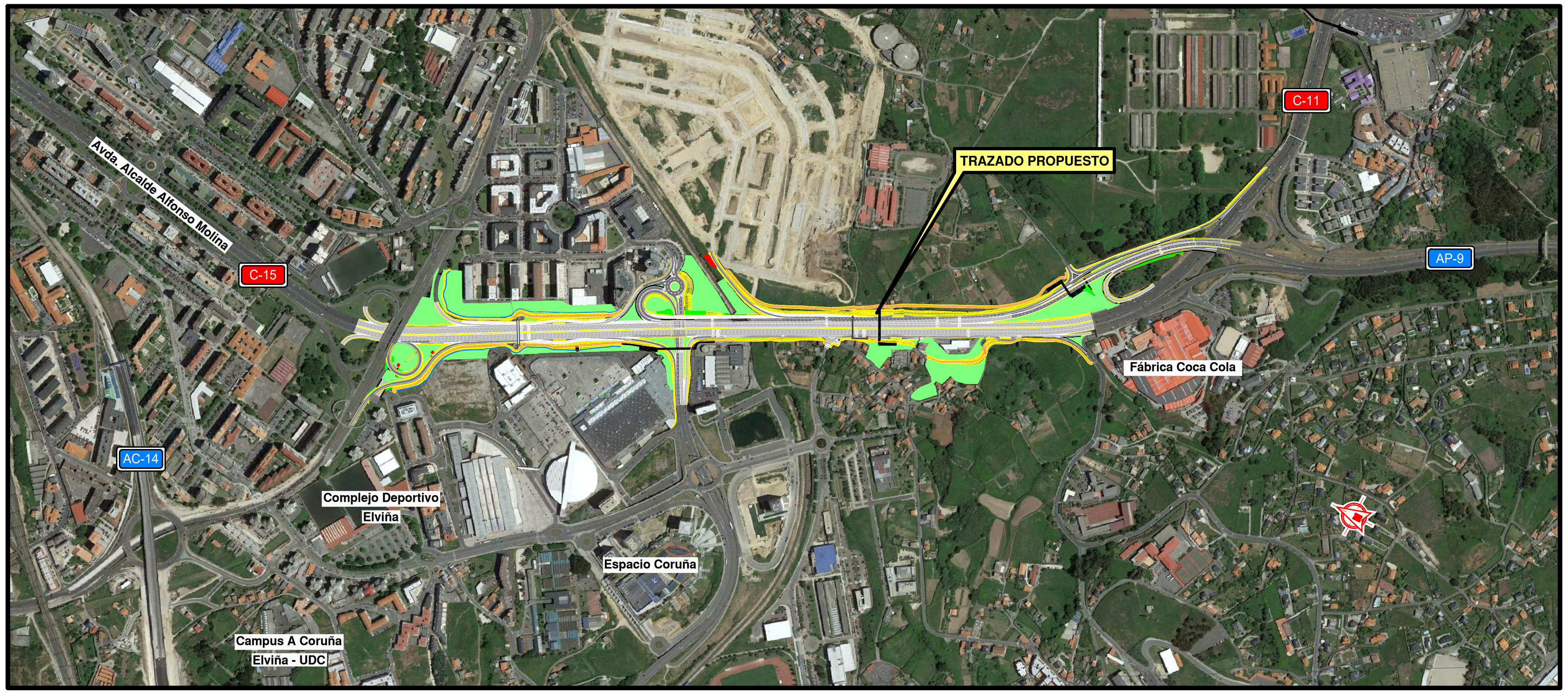

EMPLAZAMIENTO

P:\2016\161572\02_doc_tecnica\02.03-Ejecucion\GRAFICOS\01 ProyecTrazado\02 Planos\02 Situacion\02H01.dwg

GOBIERNO DE ESPAÑA	MINISTERIO DE FOMENTO	SECRETARÍA DE ESTADO DE INFRAESTRUCTURAS, TRANSPORTE Y VIVIENDA SECRETARÍA GENERAL DE INFRAESTRUCTURAS DIRECCIÓN GENERAL DE CARRETERAS DEMARCACIÓN DE CARRETERAS DEL ESTADO EN GALICIA	CONSULTOR: ineco	EL INGENIERO AUTOR DEL PROYECTO: MARÍA SERRANO ESPADA	EL INGENIERO DIRECTOR DEL PROYECTO: EDUARDO TOBA BLANCO	EXAMINADO EL INGENIERO JEFE DE LA DEMARCACIÓN: –	ESCALA: S/E	TÍTULO DEL PROYECTO: PROYECTO DE TRAZADO Y CONSTRUCCIÓN MEJORA DE LA CAPACIDAD E INTEGRACIÓN AMBIENTAL DE AMBAS MÁRGENES EN LA AVENIDA ALFONSO MOLINA DEL PK 1+050 AL 3+550 CARRETERA AC-11. TÉRMINO MUNICIPAL DE A CORUÑA	CLAVE: 33-LC-7000	Nº PLANO: 2
DESIGNACIÓN: SITUACIÓN	FECHA: FEBRERO 2017	HOJA 1 DE 1								