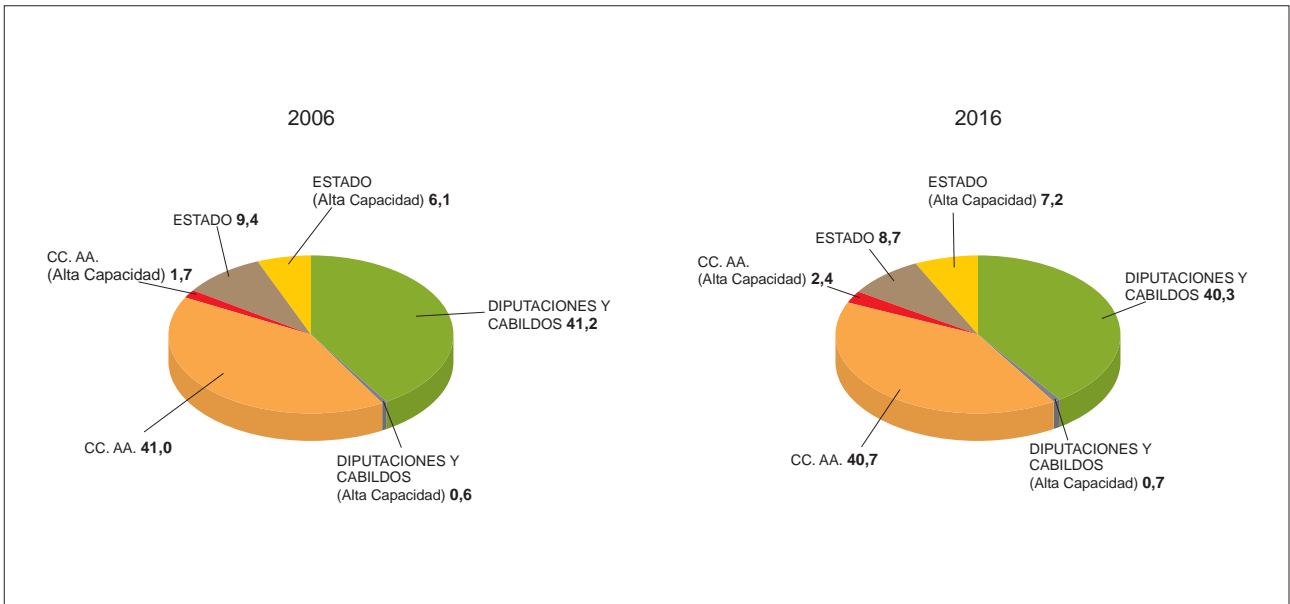
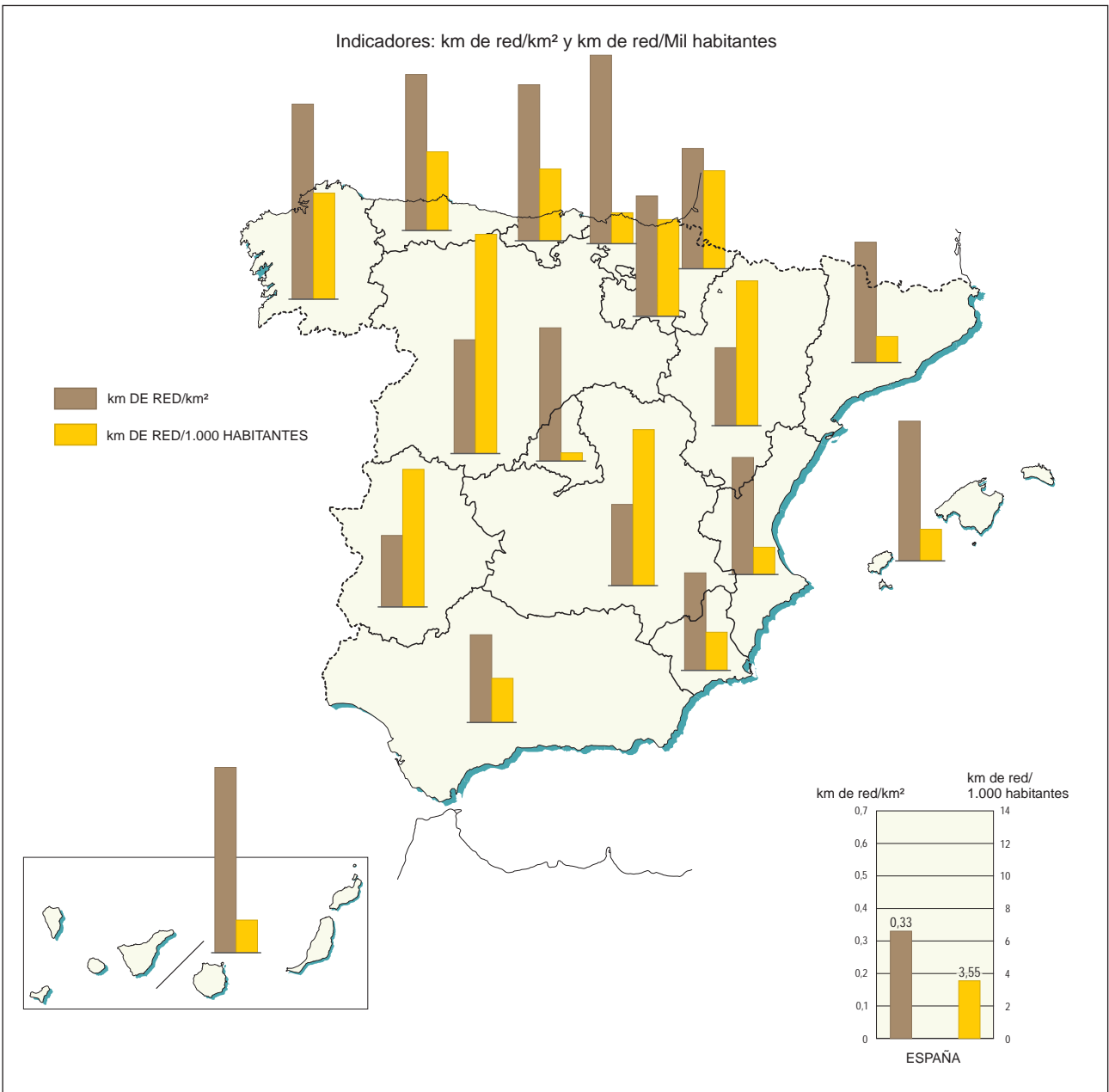


Carreteras

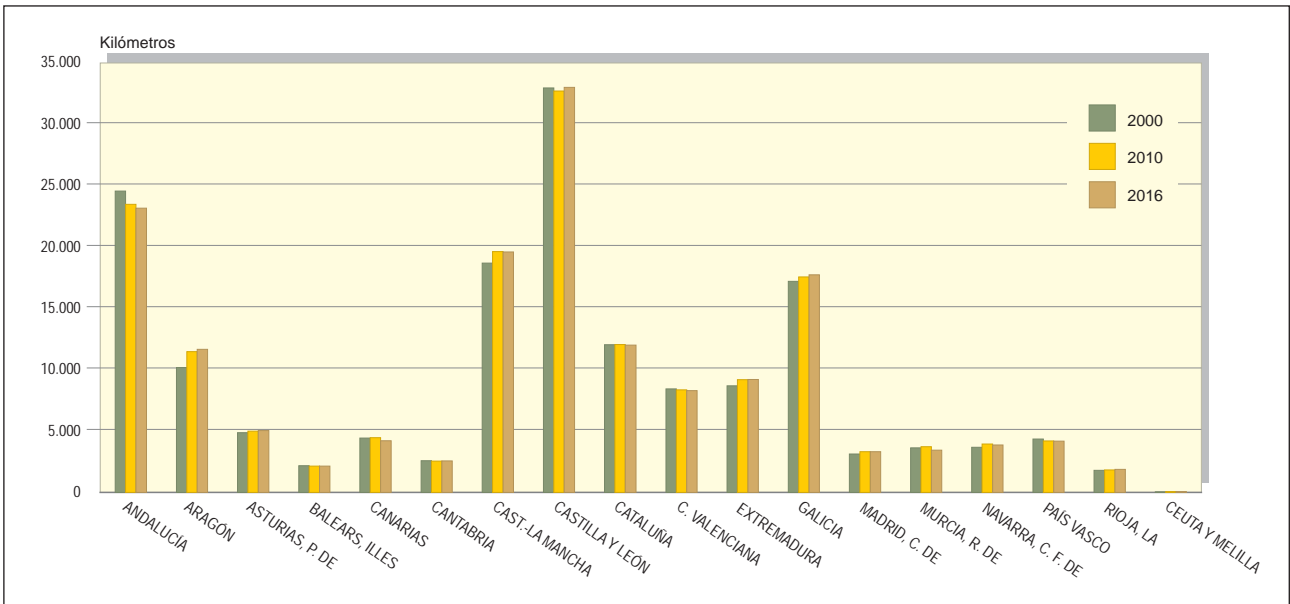
7.1. DISTRIBUCIÓN PORCENTUAL DE LA RED DE CARRETERAS SEGÚN COMPETENCIA



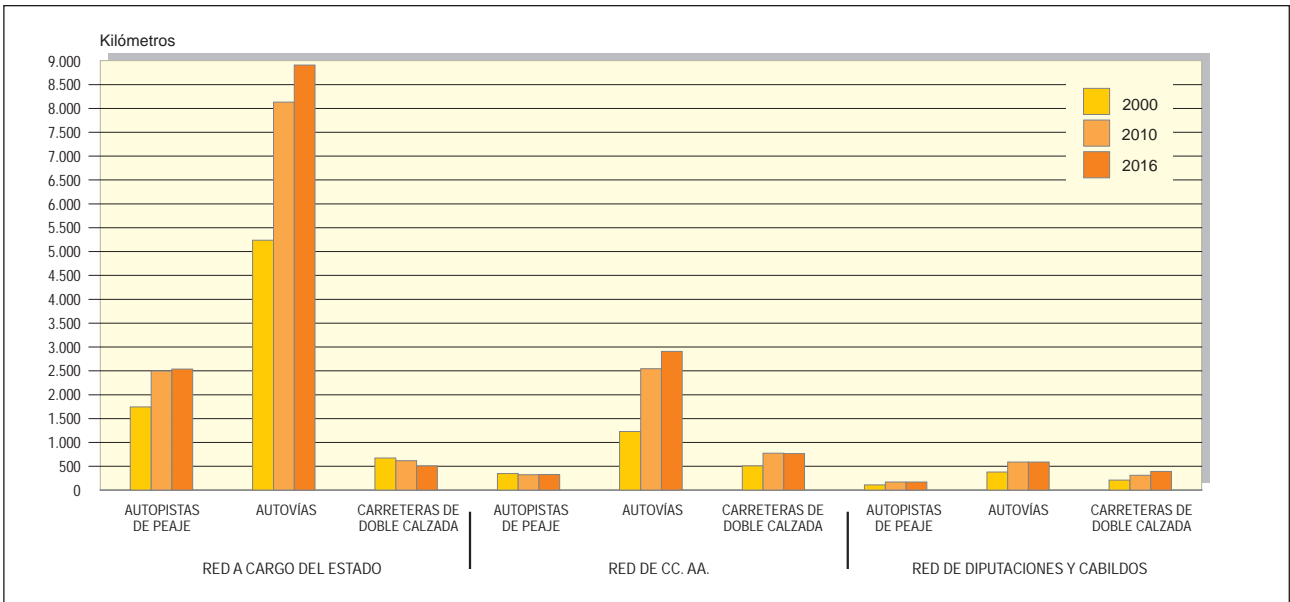
7.2. INDICADORES DE LA RED DE CARRETERAS DEL ESTADO, CC. AA., DIPUTACIONES Y CABILDOS. 2016



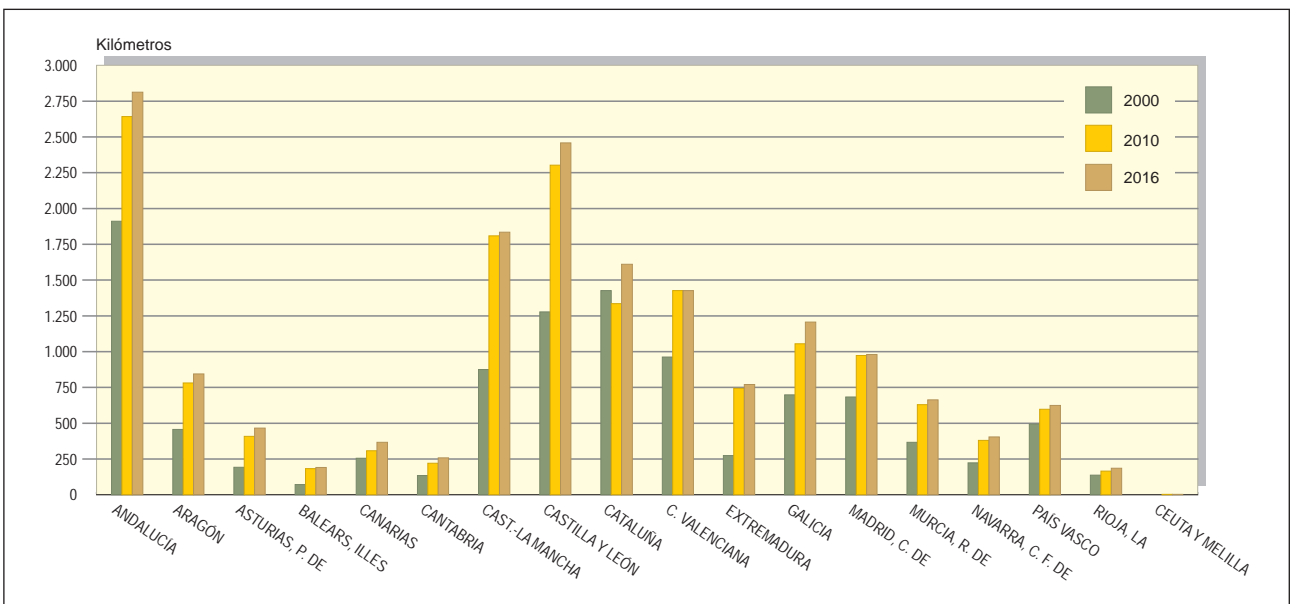
7.3. EVOLUCIÓN DE LA RED DE CARRETERAS POR CC. AA.



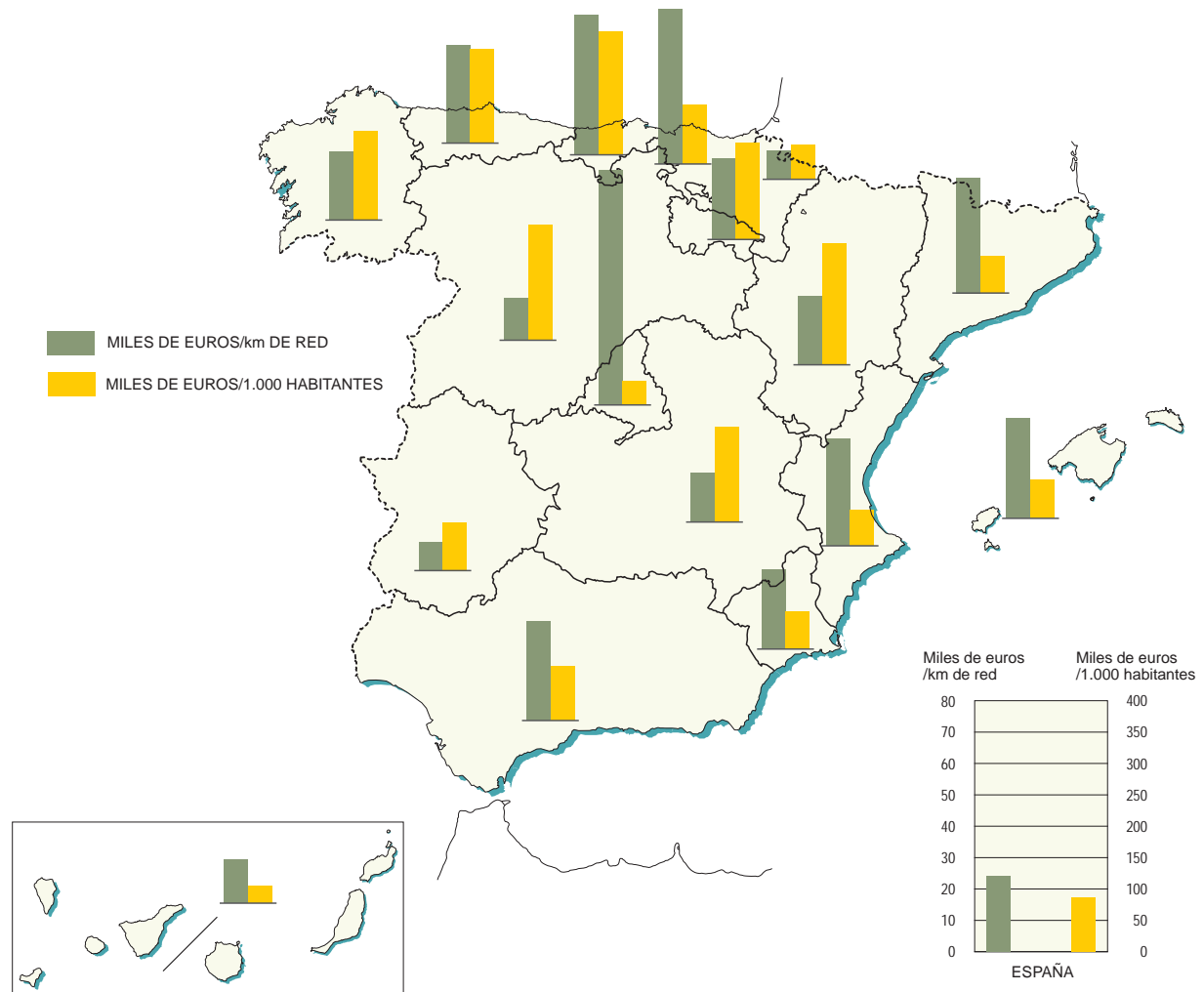
7.4. EVOLUCIÓN DE LAS VÍAS DE GRAN CAPACIDAD SEGÚN TITULARIDAD



7.5. EVOLUCIÓN DE LAS VÍAS DE GRAN CAPACIDAD POR CC. AA.



Ratios: Miles euros/km de red y Miles de euros/Mil habitantes
Inversiones medias en el quinquenio 2012 - 2016



(*) Inversión media en el Principado de Asturias periodo 2012-2015, por no tener disponible el dato del año 2016.

7. Carreteras

1. Red de carreteras según competencia (*)

Unidad: Kilómetros

AÑOS	Red nacional Total	Red a cargo del Estado	Red a cargo de las Comunidades Autónomas	Red a cargo de las Diputaciones y Cabildos
2000	163.557	24.105	70.837	68.615
2001	163.799	24.458	70.854	68.487
2002	164.139	24.641	69.459	70.039
2003	164.584	24.857	70.270	69.457
2004	165.152	25.155	70.501	69.496
2005	165.646	25.415	70.755	69.476
2006	166.339	25.804	70.995	69.540
2007	166.011	25.846	71.084	69.081
2008 (1)	165.008	25.387	70.935	68.686
2009 (2)	165.466	25.633	71.076	68.757
2010 (3)	165.787	25.733	71.464	68.590
2011 (4)	165.885	25.835	71.853	68.197
2012	165.595	26.038	71.381	68.176
2013	165.361	26.073	71.145	68.143
2014	165.639	26.124	71.397	68.118
2015 (5)	166.003	26.329	71.324	68.349
2016 (6)	165.483	26.395	71.291	67.797

Fuente: D. G. Carreteras (M.º de Fomento), consejerías de Comunidades Autónomas, Diputaciones y Cabildos y elaboración propia.

(*) Además de este viario, los ayuntamientos tienen a su cargo 489.698 km (Tabla 5) de los cuales 361.517 km son interurbanos (Tabla 5.2); además, existen 11.355 km de viario dependiente de otros organismos (Tabla 6) (Datos de 1998).

(1) Red a cargo del Estado, se elabora en este año un nuevo inventario.

(2) Dado que en la red del Estado las longitudes parciales están en decímetros, los subtotales y totales se han redondeado sobre el dato total, por lo que las sumas parciales pueden diferir en algún caso hasta en 3 unidades.

(3) Información cerrada a 25-08-11 a falta de recibir actualización del Cabildo Insular de El Hierro (último dato 2009).

(4) No se ha facilitado la información del Consejo Insular de Mallorca ni del Consejo Insular de Formentera por lo que se ha contabilizado el dato de 2010 (datos cerrados a 31 de agosto de 2012).

(5) Los Cabildos Insulares de Santa Cruz de Tenerife y El Hierro, así como la Diputación de Zamora no han facilitado la información, por lo que se ha contabilizado el dato del año 2014 (datos cerrados a 31 de agosto de 2016).

(6) Los Cabildos Insulares de La Palma, La Gomera y El Hierro, así como la Diputación Foral de Gipuzkoa no han facilitado la información, por lo que se ha contabilizado el dato del año 2015 (datos cerrados a 31 de agosto de 2017).

7. Carreteras

1.a. Red de carreteras según competencia por tipo de vía

Unidad: Kilómetros

AÑOS	Total	Red a cargo del Estado		Red a cargo de las Comunidades Autónomas		Red a cargo de Diputaciones y Cabildos	
		Vías de gran capacidad	Carreteras convencionales	Vías de gran capacidad	Carreteras convencionales	Vías de gran capacidad	Carreteras convencionales
2000	163.557	7.656	16.449	2.088	68.749	699	67.916
2001	163.799	8.082	16.376	2.362	68.492	708	67.779
2002	164.139	8.368	16.273	2.245	67.214	793	69.246
2003	164.584	8.794	16.063	2.361	67.909	854	68.603
2004	165.152	9.164	15.991	2.407	68.094	873	68.623
2005	165.646	9.465	15.950	2.746	68.009	945	68.531
2006	166.339	10.081	15.723	2.812	68.183	979	68.561
2007	166.011	10.526	15.320	3.166	67.918	997	68.084
2008 (1)	165.008	10.752	14.635	3.339	67.596	1.014	67.672
2009	165.466	11.096	14.537	3.484	67.592	1.041	67.716
2010 (2)	165.787	11.249	14.484	3.642	67.822	1.074	67.516
2011 (3)	165.885	11.365	14.470	3.739	68.114	1.078	67.119
2012	165.595	11.535	14.503	3.740	67.642	1.060	67.115
2013	165.361	11.604	14.468	3.915	67.230	1.063	67.080
2014	165.639	11.696	14.428	3.936	67.461	1.073	67.045
2015 (4)	166.003	11.942	14.387	3.968	67.356	1.111	67.238
2016 (5)	165.483	11.956	14.438	4.002	67.289	1.150	66.648

Fuente: D. G. Carreteras (M.º de Fomento), consejerías de Comunidades Autónomas, Diputaciones y Cabildos.

(1) Red a cargo del Estado, se elabora en este año un nuevo inventario.

(2) Información cerrada a 25-08-11 a falta de recibir actualización del Cabildo Insular de El Hierro (último dato 2009).

(3) No se ha facilitado la información del Consejo Insular de Mallorca ni del Consejo Insular de Formentera por lo que se ha contabilizado el dato de 2010 (datos cerrados a 31 de agosto de 2012).

(4) Los Cabildos Insulares de Santa Cruz de Tenerife y El Hierro, así como la Diputación de Zamora no han facilitado la información, por lo que se ha contabilizado el dato del año 2014 (datos cerrados a 31 de agosto de 2016).

(5) Los Cabildos Insulares de La Palma, La Gomera y El Hierro, así como la Diputación Foral de Gipuzkoa no han facilitado la información, por lo que se ha contabilizado el dato del año 2015 (datos cerrados a 31 de agosto de 2017).

7. Carreteras

1.b. Red de carreteras según competencia por provincias. Año 2016 (*)

Unidad: Kilómetros

Provincias	Total	Dependencia		
		Del Estado	De las CC. AA.	De las Diputaciones y Cabildos
ANDALUCÍA	23.174	3.458	10.574	9.143
Almería	2.358	370	817	1.171
Cádiz	2.168	327	1.034	807
Córdoba	4.055	601	1.647	1.807
Granada	3.281	384	1.632	1.265
Huelva	2.075	464	772	840
Jaén	2.848	460	1.478	909
Málaga	2.550	402	1.289	860
Sevilla	3.839	450	1.905	1.485
ARAGÓN	11.659	2.561	5.729	3.369
Huesca	4.320	891	2.043	1.386
Teruel	3.277	686	1.628	963
Zaragoza	4.062	984	2.058	1.020
ASTURIAS, PRINCIPADO DE	5.043	850	4.193	--
BALEAR, ILLES	2.155	--	--	2.155
CANARIAS	4.219	--	--	4.219
Las Palmas	1.939	--	--	1.939
Sta. Cruz Tenerife (1)	2.280	--	--	2.280
CANTABRIA	2.571	583	1.988	--
CASTILLA-LA MANCHA	19.601	3.712	8.677	7.212
Albacete	3.719	699	1.613	1.407
Ciudad Real	4.254	725	1.805	1.724
Cuenca	4.255	979	1.719	1.557
Guadalajara	3.455	416	1.471	1.568
Toledo	3.918	892	2.070	956
CASTILLA Y LEÓN	33.022	5.613	11.283	16.126
Ávila	2.527	474	988	1.065
Burgos	5.074	966	1.818	2.289
León	6.030	931	1.789	3.310
Palencia	3.006	440	1.531	1.035
Salamanca	4.116	573	1.263	2.280
Segovia	2.365	368	768	1.229
Soria	3.329	541	899	1.890
Valladolid	3.070	547	1.088	1.435
Zamora	3.505	773	1.140	1.592
CATALUÑA	12.018	1.798	5.964	4.256
Barcelona	3.929	309	2.050	1.570
Girona	2.427	409	1.239	780
LLeida	2.876	512	1.548	816
Tarragona	2.786	568	1.127	1.091
COMUNIDAD VALENCIANA	8.311	1.929	2.756	3.626
Alicante	2.621	660	980	981
Castellón	2.222	479	968	775
Valencia	3.468	790	808	1.871
EXTREMADURA	9.208	1.602	3.820	3.786
Badajoz	4.882	832	2.132	1.917
Cáceres	4.327	770	1.688	1.869
GALICIA	17.743	2.385	5.550	9.808
A Coruña	4.405	562	1.740	2.103
Lugo	6.454	763	1.483	4.208
Ourense	3.392	523	1.029	1.840
Pontevedra	3.492	536	1.299	1.657
MADRID, COMUNIDAD DE	3.319	750	2.569	--
MURCIA, REGIÓN DE	3.449	558	2.891	--
NAVARRA, C. FORAL DE	3.866	39	3.827	--
PAÍS VASCO	4.180	83	--	4.097
Araba/Álava	1.457	61	--	1.396
Gipuzkoa (2)	1.414	0	--	1.414
Bizkaia	1.309	22	--	1.287
RIOJA, LA	1.879	443	1.436	--
CEUTA Y MELILLA	66	30	36	--
TOTAL	165.483	26.395	71.291	67.797

Fuente: D. G. Carreteras (M.º de Fomento), consejerías de Comunidades Autónomas, Diputaciones y Cabildos.

(*) Datos cerrados a 31 de agosto de 2017.

(1) Los Cabildos Insulares de La Gomera, La Palma y El Hierro no han facilitado la información, por lo que se ha contabilizado del dato del año 2015.

(2) La Diputación Foral no ha facilitado la información por lo que se ha contabilizado el dato del año 2015.

7. Carreteras

1.c. Red de carreteras del Estado, Comunidades Autónomas y Diputaciones y Cabildos según su tipología (*)

Unidad: Kilómetros

AÑOS	Red nacional Total	Total vías de gran capacidad	Autopistas de peaje	Autovías	Carreteras multicarril (1)	Carreteras convencionales
2000	163.557	10.443	2.202	6.847	1.394	153.114
2001	163.799	11.152	2.277	7.294	1.581	152.647
2002	164.139	11.406	2.386	7.353	1.667	152.733
2003	164.584	12.009	2.517	7.779	1.713	152.575
2004	165.152	12.444	2.640	8.107	1.697	152.708
2005	165.646	13.156	2.648	8.784	1.724	152.490
2006	166.339	13.872	2.815	9.258	1.799	152.467
2007	166.011	14.689	2.972	10.041	1.676	151.322
2008 (2)	165.008	15.105	2.997	10.521	1.587	149.903
2009	165.463	15.621	3.016	11.005	1.599	149.843
2010 (3)	165.787	15.965	2.991	11.271	1.703	149.822
2011 (4)	165.885	16.182	3.022	11.509	1.651	149.703
2012	165.595	16.335	3.025	11.676	1.634	149.260
2013	165.361	16.582	3.026	11.955	1.602	148.778
2014	165.639	16.705	3.020	12.029	1.656	148.934
2015 (5)	166.003	17.021	3.040	12.296	1.686	148.981
2016 (6)	165.483	17.108	3.039	12.405	1.665	148.374

Fuente: D. G. de Carreteras (M.º de Fomento), consejerías de Comunidades Autónomas y Diputaciones y Cabildos.

(*) Además de este viario, los ayuntamientos tienen a su cargo 489.698 km (Tabla 5) de los cuales 361.517 km son interurbanos (Tabla 5.2); además, existen 11.355 km de viario dependiente de otros organismos (Tabla 6) (Datos de 1998).

(1) A partir del año 2015, se modifica la definición de las carreteras de doble calzada y se denominan carreteras "multicarril" (Ley 37/2015, de 29 de septiembre, de carreteras). En todas las tablas de este capítulo las carreteras multicarril se incluyen dentro de las vías de gran capacidad. A efectos de comparación internacional, únicamente se consideran como tales las autopistas de peaje, autopistas libres y autovías.

(2) Se elabora en este año un nuevo inventario en la red de carreteras del Estado.

(3) Información cerrada a 25-08-11 a falta de recibir actualización del Cabildo Insular de El Hierro (último dato 2009).

(4) No se ha facilitado la información del Consejo Insular de Mallorca ni del Consejo Insular de Formentera por lo que se ha contabilizado el dato de 2010 (datos cerrados a 31 de agosto de 2012).

(5) Los Cabildos Insulares de Santa Cruz de Tenerife y El Hierro, así como la Diputación de Zamora no han facilitado la información, por lo que se ha contabilizado el dato del año 2014 (datos cerrados a 31 de agosto de 2016).

(6) Los Cabildos Insulares de La Palma, La Gomera y El Hierro, así como la Diputación Foral de Gipuzkoa no han facilitado la información, por lo que se ha contabilizado el dato del año 2015 (datos cerrados a 31 de agosto de 2017).

7. Carreteras

1.d. Red de carreteras según tipología y competencia (*)

Unidad: Kilómetros

AÑOS	Red nacional Total	Red a cargo del Estado				
		Total	Autopistas de peaje	Autovías	Carreteras multicarril (**)	Carreteras convencionales
2000	163.557	24.105	1.743	5.239	674	16.449
2001	163.799	24.458	1.820	5.564	698	16.376
2002	164.139	24.641	1.933	5.756	679	16.273
2003	164.584	24.857	2.048	6.027	719	16.063
2004	165.152	25.155	2.163	6.267	734	15.991
2005	165.646	25.415	2.163	6.573	729	15.950
2006	166.339	25.804	2.338	7.013	730	15.723
2007	166.011	25.846	2.479	7.311	736	15.320
2008 (1)	165.008	25.387	2.493	7.644	615	14.635
2009 (2)	165.466	25.633	2.493	7.985	618	14.537
2010 (3)	165.787	25.733	2.498	8.132	619	14.484
2011 (4)	165.885	25.835	2.537	8.242	586	14.470
2012	165.595	26.038	2.538	8.389	607	14.503
2013	165.361	26.073	2.539	8.493	573	14.468
2014	165.639	26.124	2.539	8.583	574	14.428
2015 (5)	166.003	26.329	2.539	8.841	563	14.387
2016 (6)	165.483	26.395	2.539	8.910	508	14.438

(Continúa)

(Continuación)

Unidad: Kilómetros

AÑOS	Red a cargo de las Comunidades Autónomas					Red a cargo de las Diputaciones y Cabildos				
	Total	Autopistas de peaje	Autovías	Carreteras multicarril (**)	Carreteras convencionales	Total	Autopistas de peaje	Autovías	Carreteras multicarril (**)	Carreteras convencionales
2000	70.837	348	1.230	510	68.749	68.615	111	378	210	67.916
2001	70.854	346	1.341	675	68.492	68.487	111	389	208	67.779
2002	69.459	346	1.144	755	67.214	70.039	107	453	233	69.246
2003	70.270	352	1.274	735	67.909	69.457	117	478	259	68.603
2004	70.501	356	1.319	732	68.094	69.496	121	521	231	68.623
2005	70.755	359	1.652	735	68.009	69.476	126	559	260	68.531
2006	70.995	351	1.670	791	68.183	69.540	126	575	278	68.561
2007	71.084	350	2.158	658	67.918	69.081	143	572	282	68.084
2008 (1)	70.935	347	2.296	696	67.596	68.686	157	581	276	67.672
2009 (2)	71.076	350	2.436	697	67.592	68.757	173	584	284	67.716
2010 (3)	71.464	322	2.547	773	67.822	68.590	171	592	311	67.516
2011 (4)	71.853	321	2.672	745	68.114	68.197	164	594	320	67.119
2012	71.381	322	2.676	742	67.642	68.176	165	611	285	67.115
2013	71.145	322	2.851	742	67.230	68.143	165	610	288	67.080
2014	71.397	321	2.882	733	67.461	68.118	160	563	350	67.045
2015 (5)	71.324	329	2.882	756	67.356	68.349	171	573	367	67.238
2016 (6)	71.291	329	2.907	766	67.289	67.797	171	587	391	66.648

Fuente: D. G. de Carreteras (M.º de Fomento), consejerías de Comunidades Autónomas y Diputaciones y Cabildos.

(*) Además de este viario, los ayuntamientos tienen a su cargo 489.698 km (Tabla 5) de los cuales 361.517 km son interurbanos (Tabla 5.2); además, existen 11.355 km de viario dependiente de otros organismos (Tabla 6) (Datos de 1998).

(**) A partir del año 2015, se modifica la definición de las carreteras de doble calzada y se denominan carreteras "multicarril" (Ley 37/2015, de 29 de septiembre, de carreteras).

(1) Se elabora en este año un nuevo inventario en la red de carreteras del Estado.

(2) Dado que en la red del Estado las longitudes parciales están en decímetros, los subtotales y totales se han redondeado sobre el dato total, por lo que las sumas parciales pueden diferir en algún caso hasta en 3 unidades.

(3) Información cerrada a 25-08-11 a falta de recibir actualización del Cabildo Insular de El Hierro (último dato 2009).

(4) No se ha facilitado la información del Consejo Insular de Mallorca ni del Consejo Insular de Formentera por lo que se ha contabilizado el dato de 2010 (datos cerrados a 31 de agosto de 2012).

(5) Los Cabildos Insulares de Santa Cruz de Tenerife y El Hierro, así como la Diputación de Zamora no han facilitado la información, por lo que se ha contabilizado el dato del año 2014 (datos cerrados a 31 de agosto de 2016).

(6) Los Cabildos Insulares de La Palma, La Gomera y El Hierro, así como la Diputación Foral de Gipuzkoa no han facilitado la información, por lo que se ha contabilizado el dato del año 2015 (datos cerrados a 31 de agosto de 2017).

7. Carreteras

1.1. Red de carreteras por Comunidades Autónomas

								Unidad: Kilómetros
COMUNIDADES AUTÓNOMAS	2005	2010 (1)	2012	2013	2014 (2)	2015 (3)	2016 (4)	
ANDALUCÍA	24.600	23.485	23.592	23.546	23.696	23.797	23.174	
ARAGÓN	11.320	11.483	11.516	11.524	11.509	11.624	11.659	
ASTURIAS, PRINCIPADO DE	5.016	5.001	5.007	5.041	5.051	5.051	5.043	
BALEARS, ILLES	2.148	2.151	2.166	2.160	2.166	2.155	2.155	
CANARIAS	4.261	4.462	4.252	4.252	4.250	4.255	4.219	
CANTABRIA	2.599	2.563	2.574	2.569	2.570	2.582	2.571	
CASTILLA-LA MANCHA	19.043	19.632	19.628	19.679	19.600	19.606	19.601	
CASTILLA Y LEÓN	32.455	32.726	32.722	32.763	32.799	32.878	33.022	
CATALUÑA	12.120	12.056	12.071	11.915	12.056	12.081	12.018	
COMUNIDAD VALENCIANA	8.554	8.363	8.428	8.276	8.289	8.324	8.311	
EXTREMADURA	8.960	9.191	9.175	9.166	9.165	9.166	9.208	
GALICIA	17.425	17.569	17.643	17.641	17.666	17.713	17.743	
MADRID, COMUNIDAD DE	3.404	3.333	3.344	3.340	3.340	3.338	3.319	
MURCIA, REGIÓN DE	3.748	3.728	3.500	3.524	3.512	3.449	3.449	
NAVARRA, C. FORAL DE	3.841	3.946	3.869	3.869	3.868	3.866	3.866	
PAÍS VASCO	4.218	4.198	4.185	4.175	4.169	4.178	4.180	
RIOJA, LA	1.876	1.834	1.859	1.857	1.868	1.873	1.879	
CEUTA Y MELILLA	58	63	63	64	65	65	66	
TOTAL	165.646	165.787	165.595	165.361	165.639	166.003	165.483	

Fuente: D. G. de Carreteras (M.º de Fomento), consejerías de Comunidades Autónomas, Diputaciones y Cabildos.

(1) Información cerrada a 25-08-11 a falta de recibir actualización del Cabildo Insular de El Hierro (último dato 2009).

(2) En el año 2014 se ha corregido el error por el que se incluyeron, en la Diputación de Córdoba, 645 km correspondientes a la red de caminos provinciales no integrados en el Catálogo de Carreteras de Andalucía.

(3) Los Cabildos Insulares de Santa Cruz de Tenerife y El Hierro, así como la Diputación de Zamora no han facilitado la información, por lo que se ha contabilizado el dato del año 2014 (datos cerrados a 31 de agosto de 2016).

(4) Los Cabildos Insulares de La Palma, La Gomera y El Hierro, así como la Diputación Foral de Gipuzkoa no han facilitado la información, por lo que se ha contabilizado el dato del año 2015 (datos cerrados a 31 de agosto de 2017).

7. Carreteras

1.2. Red de carreteras a cargo del Estado por Comunidades Autónomas

	Unidad: Kilómetros						
COMUNIDADES AUTÓNOMAS	2005	2010	2012	2013	2014	2015	2016
ANDALUCÍA	3.359	3.299	3.377	3.354	3.380	3.418	3.458
ARAGÓN	2.340	2.485	2.550	2.532	2.522	2.526	2.561
ASTURIAS, PRINCIPADO DE	788	802	823	842	854	859	850
BALEARS, ILLES	--	--	--	--	--	--	--
CANARIAS	--	--	--	--	--	--	--
CANTABRIA	619	569	574	575	575	587	583
CASTILLA-LA MANCHA	3.602	3.676	3.730	3.726	3.709	3.715	3.712
CASTILLA Y LEÓN	5.187	5.508	5.469	5.511	5.524	5.600	5.613
CATALUÑA	2.013	1.779	1.794	1.803	1.803	1.814	1.798
COMUNIDAD VALENCIANA	1.897	1.914	1.934	1.945	1.945	1.944	1.929
EXTREMADURA	1.466	1.582	1.592	1.593	1.593	1.593	1.602
GALICIA	2.267	2.275	2.298	2.296	2.312	2.362	2.385
MADRID, COMUNIDAD DE	787	764	769	768	768	766	750
MURCIA, REGIÓN DE	519	521	556	557	556	558	558
NAVARRA, C. FORAL DE	39	39	39	39	39	39	39
PAÍS VASCO	88	83	83	83	83	83	83
RIOJA, LA	419	408	421	421	432	437	443
CEUTA Y MELILLA	25	29	28	29	29	29	30
TOTAL	25.415	25.733	26.038	26.073	26.124	26.329	26.395

Fuente: D. G. de Carreteras. M.º de Fomento.

7. Carreteras

1.2.a. Red de carreteras a cargo del Estado. Vías de gran capacidad (autopistas, autovías y carreteras multicarril) por Comunidades Autónomas (*)

Unidad: Kilómetros

COMUNIDADES AUTÓNOMAS	2005	2010	2012	2013	2014	2015	2016
ANDALUCÍA	1.542	1.709	1.772	1.760	1.791	1.832	1.820
ARAGÓN	643	762	804	806	816	818	827
ASTURIAS, PRINCIPADO DE	280	338	352	374	385	386	384
BALEARS, ILLES	--	--	--	--	--	--	--
CANARIAS	--	--	--	--	--	--	--
CANTABRIA	206	220	230	230	230	258	258
CASTILLA-LA MANCHA	1.091	1.573	1.601	1.601	1.594	1.594	1.595
CASTILLA Y LEÓN	1.555	2.007	2.009	2.052	2.065	2.147	2.158
CATALUÑA	836	835	859	868	868	883	904
COMUNIDAD VALENCIANA	933	1.049	1.081	1.088	1.096	1.116	1.102
EXTREMADURA	392	616	610	612	612	612	615
GALICIA	741	817	850	848	864	913	921
MADRID, COMUNIDAD DE	680	658	663	661	661	661	650
MURCIA, REGIÓN DE	297	377	413	414	414	416	416
NAVARRA, C. FORAL DE	39	39	39	39	39	39	39
PAÍS VASCO	85	83	83	83	83	83	83
RIOJA, LA	145	162	166	166	177	182	182
CEUTA Y MELILLA	--	2	2	2	1	1	2
TOTAL	9.465	11.249	11.535	11.604	11.696	11.942	11.956

Fuente: D. G. de Carreteras. M.º de Fomento.

(*) A partir del año 2015, se modifica la definición de las carreteras de doble calzada y se denominan carreteras "multicarril" (Ley 37/2015, de 29 de septiembre, de carreteras).

7. Carreteras

1.2.b. Red de carreteras a cargo del Estado. Carreteras convencionales por Comunidades Autónomas

	Unidad: Kilómetros						
COMUNIDADES AUTÓNOMAS	2005	2010	2012	2013	2014	2015	2016
ANDALUCÍA	1.817	1.590	1.604	1.594	1.589	1.586	1.638
ARAGÓN	1.697	1.722	1.746	1.726	1.706	1.708	1.735
ASTURIAS, PRINCIPADO DE	508	464	471	469	469	473	466
BALEARS, ILLES	--	--	--	--	--	--	--
CANARIAS	--	--	--	--	--	--	--
CANTABRIA	413	349	344	345	345	329	325
CASTILLA-LA MANCHA	2.511	2.103	2.129	2.124	2.115	2.121	2.117
CASTILLA Y LEÓN	3.632	3.501	3.460	3.459	3.459	3.452	3.456
CATALUÑA	1.177	944	935	935	935	931	894
COMUNIDAD VALENCIANA	964	865	853	857	849	828	826
EXTREMADURA	1.074	965	981	981	981	981	987
GALICIA	1.526	1.458	1.448	1.448	1.448	1.448	1.464
MADRID, COMUNIDAD DE	107	106	106	106	106	104	100
MURCIA, REGIÓN DE	222	144	144	143	142	142	142
NAVARRA, C. FORAL DE	--	--	--	--	--	--	--
PAÍS VASCO	3	0	0	0	0	0	0
RIOJA, LA	274	246	255	255	255	255	261
CEUTA Y MELILLA	25	27	26	26	28	28	28
TOTAL	15.950	14.484	14.503	14.468	14.428	14.387	14.438

Fuente: D. G. de Carreteras. M.º de Fomento.

7. Carreteras

1.3. Red de carreteras a cargo de los entes territoriales por Comunidades Autónomas

COMUNIDADES AUTÓNOMAS	Unidad: Kilómetros						
	2005	2010 (1)	2012	2013	2014 (2)	2015 (3)	2016 (4)
ANDALUCÍA	21.241	20.186	20.215	20.192	20.316	20.380	19.716
ARAGÓN	8.980	8.998	8.966	8.992	8.987	9.098	9.098
ASTURIAS, PRINCIPADO DE	4.228	4.199	4.184	4.199	4.197	4.193	4.193
BALEARS, ILLES	2.148	2.151	2.166	2.160	2.166	2.155	2.155
CANARIAS	4.261	4.462	4.252	4.252	4.250	4.255	4.219
CANTABRIA	1.980	1.994	2.000	1.995	1.995	1.995	1.988
CASTILLA-LA MANCHA	15.441	15.957	15.898	15.954	15.890	15.890	15.889
CASTILLA Y LEÓN	27.268	27.217	27.253	27.252	27.275	27.279	27.409
CATALUÑA	10.107	10.277	10.276	10.112	10.253	10.267	10.220
COMUNIDAD VALENCIANA	6.657	6.450	6.494	6.331	6.344	6.380	6.382
EXTREMADURA	7.494	7.609	7.584	7.573	7.573	7.574	7.607
GALICIA	15.158	15.295	15.345	15.345	15.354	15.352	15.358
MADRID, COMUNIDAD DE	2.617	2.569	2.574	2.573	2.573	2.572	2.569
MURCIA, REGIÓN DE	3.229	3.207	2.944	2.967	2.956	2.891	2.891
NAVARRA, C. FORAL DE	3.802	3.907	3.830	3.830	3.829	3.827	3.827
PAÍS VASCO	4.130	4.115	4.102	4.092	4.086	4.095	4.097
RIOJA, LA	1.457	1.426	1.439	1.436	1.436	1.436	1.436
CEUTA Y MELILLA	33	34	35	35	36	36	36
TOTAL	140.231	140.054	139.557	139.288	139.515	139.673	139.088

Fuente: Consejerías de Comunidades Autónomas, Diputaciones y Cabildos.

(1) Información cerrada a 25-08-11 a falta de recibir actualización del Cabildo Insular de El Hierro (último dato 2009).

(2) En el año 2014 se ha corregido el error por el que se incluyeron, en la Diputación de Córdoba, 645 km correspondientes a la red de caminos provinciales no integrados en el Catálogo de Carreteras de Andalucía.

(3) Los Cabildos Insulares de Santa Cruz de Tenerife y El Hierro, así como la Diputación de Zamora no han facilitado la información, por lo que se ha contabilizado el dato del año 2014 (datos cerrados a 31 de agosto de 2016).

(4) Los Cabildos Insulares de La Gomera, La Palma y El Hierro, así como la Diputación de Gipuzkoa no han facilitado la información. Para los Cabildos de La Gomera y La Palma y la Diputación de Gipuzkoa, se ha contabilizado el dato del año 2015 y para el Cabildo de El Hierro, el dato del año 2014 (Datos cerrados a 31 de agosto de 2017).

7. Carreteras

1.3.a. Red de carreteras a cargo de las Comunidades Autónomas por Comunidades Autónomas

Unidad: Kilómetros

COMUNIDADES AUTÓNOMAS	2015					2016				
	Total	Autopistas de peaje	Autovías	Carreteras multicarril (*)	Carreteras convencionales	Total	Autopistas de peaje	Autovías	Carreteras multicarril (*)	Carreteras convencionales
ANDALUCÍA	10.575	--	859	117	9.600	10.574	--	857	121	9.595
ARAGÓN	5.729	--	5	9	5.714	5.729	--	5	9	5.714
ASTURIAS, PRINCIPADO DE	4.193	--	74	7	4.111	4.193	--	74	7	4.111
BALEARS, ILLES	--	--	--	--	--	--	--	--	--	--
CANARIAS	--	--	--	--	--	--	--	--	--	--
CANTABRIA	1.995	--	--	--	1.995	1.988	--	--	--	1.988
CASTILLA-LA MANCHA	8.676	--	236	4	8.437	8.677	--	237	4	8.437
CASTILLA Y LEÓN	11.297	--	282	18	10.997	11.283	--	282	18	10.983
CATALUÑA	6.012	170	429	98	5.315	5.964	170	429	99	5.266
COMUNIDAD VALENCIANA	2.751	--	148	152	2.452	2.756	--	148	152	2.456
EXTREMADURA	3.821	--	124	27	3.669	3.820	--	124	32	3.664
GALICIA	5.514	54	194	14	5.251	5.550	54	218	14	5.264
MADRID, COMUNIDAD DE	2.572	--	128	201	2.243	2.569	--	129	201	2.238
MURCIA, REGIÓN DE	2.891	--	168	80	2.643	2.891	--	168	80	2.643
NAVARRA, C. FORAL DE	3.827	105	236	26	3.460	3.827	105	236	26	3.460
PAÍS VASCO	--	--	--	--	--	--	--	--	--	--
RIOJA, LA	1.436	--	--	3	1.433	1.436	--	--	3	1.433
CEUTA	18	--	--	--	18	18	--	--	--	18
MELILLA	18	--	--	1	17	18	--	--	1	17
TOTAL	71.324	329	2.882	756	67.356	71.291	329	2.907	766	67.289

Fuente: Consejerías de Comunidades Autónomas.

(*) A partir del año 2015, se modifica la definición de las carreteras de doble calzada y se denominan carreteras "multicarril" (Ley 37/2015, de 29 de septiembre, de carreteras).

7. Carreteras

1.3.b. Red de carreteras a cargo de las Diputaciones provinciales y Cabildos por Comunidades Autónomas

COMUNIDADES AUTÓNOMAS	Unidad: Kilómetros						
	2005	2010 (1)	2012	2013	2014 (2)	2015 (3)	2016 (4)
ANDALUCÍA	10.624	9.804	9.799	9.785	9.798	9.805	9.143
ARAGÓN	3.321	3.328	3.292	3.302	3.267	3.369	3.369
ASTURIAS, PRINCIPADO DE	--	--	--	--	--	--	--
BALEARS, ILLES	2.148	2.151	2.166	2.160	2.166	2.155	2.155
CANARIAS	4.261	4.462	4.252	4.252	4.250	4.255	4.219
CANTABRIA	--	--	--	--	--	--	--
CASTILLA-LA MANCHA	7.315	7.256	7.200	7.256	7.214	7.214	7.212
CASTILLA Y LEÓN	15.844	15.934	15.942	15.943	15.980	15.981	16.126
CATALUÑA	4.462	4.326	4.195	4.180	4.162	4.255	4.256
COMUNIDAD VALENCIANA	3.797	3.614	3.618	3.583	3.593	3.628	3.626
EXTREMADURA	3.706	3.735	3.737	3.737	3.752	3.753	3.786
GALICIA	9.868	9.865	9.871	9.853	9.851	9.838	9.808
MADRID, COMUNIDAD DE	--	--	--	--	--	--	--
MURCIA, REGIÓN DE	--	--	--	--	--	--	--
NAVARRA, C. FORAL DE	--	--	--	--	--	--	--
PAÍS VASCO	4.130	4.115	4.102	4.092	4.086	4.095	4.097
RIOJA, LA	--	--	--	--	--	--	--
TOTAL	69.476	68.590	68.176	68.143	68.118	68.349	67.797

Fuente: Diputaciones y Cabildos.

(1) Información cerrada a 25-08-11 a falta de recibir actualización del Cabildo Insular de El Hierro (último dato 2009).

(2) En el año 2014 se ha corregido el error por el que se incluyeron, en la Diputación de Córdoba, 645 km correspondientes a la red de caminos provinciales no integrados en el Catálogo de Carreteras de Andalucía.

(3) Los Cabildos Insulares de Santa Cruz de Tenerife y El Hierro, así como la Diputación de Zamora no han facilitado la información, por lo que se ha contabilizado el dato del año 2014 (datos cerrados a 31 de agosto de 2016).

(4) Los Cabildos Insulares de La Gomera, La Palma y El Hierro, así como la Diputación de Gipuzkoa no han facilitado la información. Para los Cabildos de La Gomera y La Palma y la Diputación de Gipuzkoa, se ha contabilizado el dato del año 2015 y para el Cabildo de El Hierro, el dato del año 2014 (Datos cerrados a 31 de agosto de 2017).

7. Carreteras

2. Red de carreteras del Estado, Comunidades Autónomas y Diputaciones y Cabildos por tipo y ancho de vía

Unidad: Kilómetros

AÑOS	Total	Vías de gran capacidad				Carreteras convencionales		
		Total	Autopistas de peaje	Autovías (1)	Carreteras multicarril (*)	Total	< 7 metros	> 7 metros
2000	163.557	10.443	2.202	6.847	1.394	153.114	102.096	51.018
2001	163.799	11.152	2.277	7.294	1.581	152.647	103.234	49.413
2002	164.139	11.406	2.386	7.353	1.667	152.733	102.675	50.058
2003	164.584	12.009	2.517	7.779	1.713	152.575	101.520	51.055
2004	165.152	12.444	2.640	8.107	1.697	152.708	99.923	52.785
2005	165.646	13.156	2.648	8.784	1.724	152.490	98.139	54.351
2006	166.339	13.872	2.815	9.258	1.799	152.467	97.382	55.085
2007	166.011	14.689	2.972	10.041	1.676	151.322	94.585	56.737
2008	165.008	15.105	2.997	10.521	1.587	149.903	91.053	58.850
2009 (2)	165.463	15.621	3.016	11.005	1.599	149.843	84.390	60.147
2010 (3)	165.787	15.965	2.991	11.271	1.703	149.822	86.062	63.712
2011 (4)	165.885	16.182	3.022	11.509	1.651	149.703	85.693	64.009
2012	165.595	16.335	3.025	11.676	1.634	149.260	85.229	64.030
2013	165.361	16.582	3.026	11.955	1.602	148.778	84.781	63.998
2014	165.639	16.705	3.020	12.029	1.656	148.934	82.626	66.307
2015 (5)	166.003	17.021	3.040	12.296	1.686	148.981	81.403	67.579
2016 (6)	165.483	17.108	3.039	12.405	1.665	148.374	81.564	66.810

Fuente: D. G. de Carreteras (M.º de Fomento), consejerías de Comunidades Autónomas y Diputaciones y Cabildos.

(*) A partir del año 2015, se modifica la definición de las carreteras de doble calzada y se denominan carreteras "multicarril" (Ley 37/2015, de 29 de septiembre, de carreteras).

(1) Incluye autopistas libres.

(2) Falta por incorporar a "Carreteras convencionales" el desglose de los 5.305 km correspondientes a la red de la Generalitat de Catalunya, por no haberse facilitado, aunque sí está incluido en el "Total" correspondiente.

(3) Información cerrada a 25-08-11 a falta de recibir actualización del Cabildo Insular de El Hierro (último dato 2009). Falta por incorporar al "Resto de la red", el desglose de unos 48 km correspondientes a la red de la Generalitat de Catalunya, por no haberse facilitado, aunque sí está incluido en el "Total" correspondiente.

(4) No se ha facilitado la información del Consejo Insular de Mallorca ni del Consejo Insular de Formentera por lo que se ha contabilizado el dato de 2010 (datos cerrados a 31 de agosto 2012).

(5) Los Cabildos Insulares de Santa Cruz de Tenerife y El Hierro, así como la Diputación de Zamora no han facilitado la información, por lo que se ha contabilizado el dato del año 2014 (datos cerrados a 31 de agosto de 2016).

(6) Los Cabildos Insulares de La Palma, La Gomera y El Hierro, así como la Diputación Foral de Gipuzkoa no han facilitado la información, por lo que se ha contabilizado el dato del año 2015 (datos cerrados a 31 de agosto de 2017).

7. Carreteras

2.1. Red de carreteras del Estado, Comunidades Autónomas y Diputaciones y Cabildos. Vías de gran capacidad (autopistas, autovías y carreteras multicarril) por Comunidades Autónomas (*)

	Unidad: Kilómetros						
COMUNIDADES AUTÓNOMAS	2005	2010	2012	2013	2014	2015 (1)	2016 (2)
ANDALUCÍA	2.340	2.642	2.699	2.686	2.726	2.822	2.813
ARAGÓN	652	781	821	823	834	836	845
ASTURIAS, PRINCIPADO DE	323	408	425	446	467	467	466
BALEARS, ILLES	124	183	188	187	187	191	191
CANARIAS	307	308	322	322	328	335	367
CANTABRIA	206	220	230	230	230	258	258
CASTILLA-LA MANCHA	1.218	1.809	1.841	1.841	1.834	1.834	1.835
CASTILLA Y LEÓN	1.762	2.303	2.304	2.353	2.365	2.447	2.458
CATALUÑA	1.298	1.336	1.413	1.572	1.581	1.589	1.611
COMUNIDAD VALENCIANA	1.222	1.427	1.419	1.431	1.435	1.441	1.426
EXTREMADURA	506	744	765	766	763	763	771
GALICIA	841	1.055	1.088	1.107	1.124	1.175	1.207
MADRID, COMUNIDAD DE	909	973	990	989	991	991	980
MURCIA, REGIÓN DE	449	630	660	661	661	664	664
NAVARRA, C. FORAL DE	315	380	396	396	397	405	405
PAÍS VASCO	536	598	603	600	602	617	624
RIOJA, LA	147	165	169	169	180	185	185
CEUTA Y MELILLA	1	3	3	3	2	2	3
TOTAL	13.156	15.965	16.335	16.582	16.705	17.021	17.108

Fuente: D. G. de Carreteras (M.º de Fomento), consejerías de Comunidades Autónomas y Diputaciones y Cabildos.

(*) A partir del año 2015, se modifica la definición de las carreteras de doble calzada y se denominan carreteras "multicarril" (Ley 37/2015, de 29 de septiembre, de carreteras).

(1) En 2015, el Cabildo Insular de Santa Cruz de Tenerife no ha facilitado la información por lo que se ha contabilizado el dato de 2014 (datos cerrados a 31 de agosto de 2016).

(2) El Cabildo Insular de La Palma, así como la Diputación de Gipuzkoa no han facilitado la información, por lo que se ha contabilizado el dato del año 2015 (Datos cerrados a 31 de agosto de 2017).

7. Carreteras

2.2. Red de carreteras del Estado, Comunidades Autónomas y Diputaciones y Cabildos. Autopistas de peaje por Comunidades Autónomas

	Unidad: Kilómetros						
COMUNIDADES AUTÓNOMAS	2005	2010	2012	2013	2014	2015	2016 (1)
ANDALUCÍA	192	197	241	249	249	249	249
ARAGÓN	154	157	157	157	157	157	157
ASTURIAS, PRINCIPADO DE	22	22	22	22	22	22	22
BALEARS, ILLES	--	--	--	--	--	--	--
CANARIAS	--	--	--	--	--	--	--
CANTABRIA	--	--	--	--	--	--	--
CASTILLA-LA MANCHA	52	239	239	214	214	214	214
CASTILLA Y LEÓN	282	280	275	277	277	277	277
CATALUÑA	658	632	631	631	631	633	633
COMUNIDAD VALENCIANA	334	367	367	367	367	367	367
EXTREMADURA	--	--	--	--	--	--	--
GALICIA	326	327	328	327	327	327	327
MADRID, COMUNIDAD DE	135	144	145	161	161	161	161
MURCIA, REGIÓN DE	26	115	115	115	115	115	115
NAVARRA, C. FORAL DE	137	138	139	139	138	144	144
PAÍS VASCO	211	254	248	248	243	255	255
RIOJA, LA	119	119	119	119	119	119	119
CEUTA Y MELILLA	--	--	--	--	--	--	--
TOTAL	2.648	2.991	3.025	3.026	3.020	3.040	3.039

Fuente: D. G. de Carreteras (M.º de Fomento), consejerías de Comunidades Autónomas y Diputaciones y Cabildos.

(1) La Diputación de Gipuzkoa no han facilitado la información, por lo que se ha contabilizado el dato del año 2015 (Datos cerrados a 31 de agosto de 2017).

7. Carreteras

2.3. Red de carreteras del Estado, Comunidades Autónomas y Diputaciones y Cabildos. Autovías por Comunidades Autónomas

COMUNIDADES AUTÓNOMAS	Unidad: Kilómetros						
	2005	2010	2012	2013	2014	2015 (1)	2016 (2)
ANDALUCÍA	1.842	2.194	2.221	2.208	2.241	2.336	2.335
ARAGÓN	378	548	596	600	610	612	632
ASTURIAS, PRINCIPADO DE	281	372	386	412	432	432	431
BALEARS, ILLES	80	94	94	93	94	94	94
CANARIAS	254	217	233	233	239	246	253
CANTABRIA	197	218	227	227	227	255	255
CASTILLA-LA MANCHA	1.143	1.536	1.577	1.602	1.598	1.598	1.601
CASTILLA Y LEÓN	1.370	1.914	1.932	1.976	1.990	2.073	2.078
CATALUÑA	373	568	662	814	823	815	823
COMUNIDAD VALENCIANA	675	749	770	775	775	774	816
EXTREMADURA	434	668	694	694	700	700	703
GALICIA	432	634	667	688	704	752	778
MADRID, COMUNIDAD DE	614	609	626	616	622	622	610
MURCIA, REGIÓN DE	310	412	427	454	454	457	458
NAVARRA, C. FORAL DE	151	218	234	234	234	236	236
PAÍS VASCO	225	281	284	285	231	234	241
RIOJA, LA	25	40	46	46	57	62	62
CEUTA Y MELILLA	--	--	--	--	--	--	--
TOTAL	8.784	11.271	11.676	11.955	12.029	12.296	12.405

Fuente: D. G. de Carreteras (M.º de Fomento), consejerías de Comunidades Autónomas y Diputaciones y Cabildos.

(1) El Cabildo Insular de Santa Cruz de Tenerife no ha facilitado la información por lo que se ha contabilizado el dato de 2014 (datos cerrados a 31 de agosto de 2016).

(2) El Cabildo Insular de La Palma, así como la Diputación de Gipuzkoa no han facilitado la información, por lo que se ha contabilizado el dato del año 2015 (Datos cerrados a 31 de agosto de 2017).

7. Carreteras

2.4. Red de carreteras del Estado, Comunidades Autónomas y Diputaciones y Cabildos. Carreteras multicarril por Comunidades Autónomas (*)

	Unidad: Kilómetros						
COMUNIDADES AUTÓNOMAS	2005	2010	2012	2013	2014	2015 (1)	2016 (2)
ANDALUCÍA	306	251	237	229	236	237	229
ARAGÓN	120	76	68	67	67	67	56
ASTURIAS, PRINCIPADO DE	20	14	17	13	13	13	13
BALEARIS, ILLES	44	89	94	94	93	97	97
CANARIAS	53	91	89	89	89	89	115
CANTABRIA	9	2	3	3	3	3	3
CASTILLA-LA MANCHA	23	34	25	25	22	22	20
CASTILLA Y LEÓN	110	109	97	100	99	98	103
CATALUÑA	267	136	119	127	127	140	155
COMUNIDAD VALENCIANA	213	311	282	288	292	300	243
EXTREMADURA	72	77	71	72	63	63	68
GALICIA	83	94	93	92	93	96	102
MADRID, COMUNIDAD DE	160	221	218	212	208	208	209
MURCIA, REGIÓN DE	113	103	118	93	93	92	91
NAVARRA, C. FORAL DE	27	24	24	24	26	26	26
PAÍS VASCO	100	63	70	68	127	128	128
RIOJA, LA	3	6	4	4	4	4	4
CEUTA Y MELILLA	1	3	3	3	2	2	3
TOTAL	1.724	1.703	1.634	1.602	1.656	1.686	1.665

Fuente: D. G. de Carreteras (M.º de Fomento), consejerías de Comunidades Autónomas y Diputaciones y Cabildos.

(*) A partir del año 2015, se modifica la definición de las carreteras de doble calzada y se denominan carreteras "multicarril". (Ley 37/2015, de 29 de setiembre, de carreteras.)

(1) El Cabildo Insular de Santa Cruz de Tenerife no ha facilitado la información por lo que se ha contabilizado el dato de 2014 (datos cerrados a 31 de agosto de 2016).

(2) El Cabildo Insular de La Palma, así como la Diputación de Gipuzkoa no han facilitado la información, por lo que se ha contabilizado el dato del año 2015 (Datos cerrados a 31 de agosto de 2017).

7. Carreteras

3. Red de carreteras del Estado, Comunidades Autónomas y Diputaciones y Cabildos según anchura del pavimento, por provincias.

Año 2016 (1)

Unidad: Kilómetros

PROVINCIAS	Total general	Carreteras de una calzada				Carreteras multicarril (*)	Autovías y autopistas libres	Autopistas de peaje
		Total	< 5 m	5 a 6,99 m	≥ 7 m			
ANDALUCÍA	23.174	20.361	2.100	10.027	8.234	229	2.335	249
Almería	2.358	2.009	168	1.069	772	5	316	28
Cádiz	2.168	1.804	175	1.017	613	57	258	48
Córdoba	4.055	3.850	386	2.199	1.265	18	187	0
Granada	3.281	2.842	367	1.713	761	18	422	0
Huelva	2.075	1.887	144	411	1.332	18	170	0
Jaén	2.848	2.567	385	984	1.198	6	275	0
Málaga	2.550	2.078	218	1.184	676	35	316	122
Sevilla	3.839	3.324	257	1.450	1.618	73	391	51
ARAGÓN	11.659	10.814	3.298	3.427	4.089	56	632	157
Huesca	4.320	4.114	2.004	1.349	760	0	157	50
Teruel	3.277	3.136	777	710	1.649	1	140	0
Zaragoza	4.062	3.565	516	1.368	1.681	55	335	107
ASTURIAS, PRINCIPADO DE	5.043	4.577	1.186	2.417	974	13	431	22
BALEARS, ILLES	2.155	1.965	306	712	947	97	94	0
CANARIAS	4.219	3.852	534	1.388	1.929	115	253	0
Las Palmas	1.939	1.752	122	1.143	487	76	111	0
Sta. Cruz Tenerife (2)	2.280	2.100	412	245	1.442	39	142	0
CANTABRIA	2.571	2.313	183	1.446	684	3	255	0
CASTILLA-LA MANCHA	19.601	17.766	1.381	6.449	9.935	20	1.601	214
Albacete	3.719	3.438	366	1.634	1.437	0	281	0
Ciudad Real	4.254	3.905	231	1.305	2.368	10	339	0
Cuenca	4.255	3.859	97	1.400	2.362	0	346	50
Guadalajara	3.455	3.322	440	1.578	1.304	1	109	24
Toledo	3.918	3.243	247	532	2.464	10	525	140
CASTILLA Y LEÓN	33.022	30.564	6.606	12.984	10.974	103	2.078	277
Ávila	2.527	2.399	557	905	937	3	87	37
Burgos	5.074	4.716	1.621	1.570	1.525	25	256	76
León	6.030	5.614	102	3.220	2.292	23	300	94
Palencia	3.006	2.750	623	1.184	943	0	256	0
Salamanca (3)	4.116	3.808	1.379	1.200	1.229	8	300	0
Segovia	2.365	2.176	370	1.022	784	8	112	69
Soria	3.329	3.196	1.196	799	1.200	2	132	0
Valladolid	3.070	2.751	37	1.566	1.148	16	303	0
Zamora	3.505	3.154	720	1.519	915	17	334	0
CATALUÑA	12.018	10.408	945	4.317	5.146	155	823	633
Barcelona	3.929	3.165	271	1.539	1.354	55	431	278
Girona	2.427	2.180	195	746	1.239	32	123	93
LLeida	2.876	2.649	150	1.036	1.463	11	156	60
Tarragona	2.786	2.414	328	996	1.090	57	113	202
COMUNIDAD VALENCIANA	8.311	6.885	472	2.206	4.207	243	816	367
Alicante	2.621	2.086	59	447	1.580	129	247	159
Castellón	2.222	1.934	203	522	1.209	48	120	120
Valencia	3.468	2.864	210	1.237	1.417	67	449	88
EXTREMADURA	9.208	8.438	836	2.396	5.206	68	703	0
Badajoz	4.882	4.586	331	993	3.263	36	259	0
Cáceres	4.327	3.851	504	1.403	1.944	32	444	0
GALICIA	17.743	16.536	4.504	5.017	7.015	102	778	327
A Coruña	4.405	3.963	192	1.317	2.454	59	204	179
Lugo	6.454	6.188	3.175	1.448	1.565	15	251	0
Ourense	3.392	3.165	976	902	1.287	12	215	0
Pontevedra	3.492	3.220	162	1.349	1.709	16	109	148
MADRID, COMUNIDAD DE	3.319	2.339	67	812	1.460	209	610	161
MURCIA, REGIÓN DE	3.449	2.785	43	791	1.951	91	458	115
NAVARRA, C. FORAL DE	3.866	3.460	858	1.018	1.584	26	236	144
PAÍS VASCO	4.180	3.556	792	1.275	1.488	128	241	255
Araba/Alava	1.457	1.280	323	489	467	11	92	75
Gipuzkoa (4)	1.414	1.183	353	361	469	78	45	107
Bizkaia	1.309	1.093	116	425	552	39	104	72
RIOJA, LA	1.879	1.694	183	555	956	4	62	119
CEUTA Y MELILLA	66	63	0	32	31	3	0	0
Ceuta	38	37	0	22	15	1	0	0
Melilla	28	27	0	10	17	2	0	0
TOTAL	165.483	148.374	24.296	57.268	66.810	1.665	12.405	3.039

Fuente: D. G. de Carreteras (M.º de Fomento), consejerías de Comunidades Autónomas, Diputaciones y Cabildos.

(*) A partir del año 2015, se modifica la definición de las carreteras de doble calzada y se denominan carreteras "multicarril" (Ley 37/2015, de 29 de septiembre, de carreteras).

(1) Además de este viario, los ayuntamientos tienen a su cargo 489.698 km (Tabla 5) de los cuales 361.517 km son interurbanos (Tabla 5.2); además, existen 11.355 km de viario dependiente de otros organismos (Tabla 6) (Datos de 1998).

(2) Los Cabildos Insulares de La Gomera, La Palma y El Hierro, no han facilitado la información. Para los Cabildos de La Gomera y La Palma, se ha contabilizado el dato del año 2015 y para el Cabildo de El Hierro, el dato del año 2014.

(3) La Diputación de Salamanca, mediante Acuerdo 16/2016, de 14 de abril, de la Junta de Castilla y León, modificó el catálogo de carreteras de titularidad de la Diputación.

(4) La Diputación Foral no ha facilitado la información por lo que se ha contabilizado el dato del año 2015 (datos cerrados a 31 de agosto de 2017).

7. Carreteras

3.1. Red de carreteras a cargo del Estado según anchura del pavimento por provincias. Año 2016 (1)

PROVINCIAS	Total general	Carreteras de una calzada				Carreteras multicarril (*)	Autovías y autopistas libres	Autopistas de peaje
		Total	< 5 m	5 a 6,99 m	≥ 7 m			
		Unidad: Kilómetros						
ANDALUCÍA	3.458	1.638	17	197	1.424	93	1.478	249
Almería	370	137	3	7	127	1	204	28
Cádiz	327	125	2	22	101	33	120	48
Córdoba	601	424	5	71	348	1	177	0
Granada	384	197	1	40	156	2	186	0
Huelva	464	316	1	11	304	12	136	0
Jaén	460	258	1	18	239	0	202	0
Málaga	402	38	1	21	16	23	219	122
Sevilla	450	144	3	7	134	21	234	51
ARAGÓN	2.561	1.735	4	318	1.413	44	626	157
Huesca	891	685	2	160	523	0	157	50
Teruel	686	545	0	60	485	1	140	0
Zaragoza	984	505	2	98	405	42	330	107
ASTURIAS, PRINCIPADO DE	850	466	13	161	292	6	357	22
BALEARS, ILLES	0	0	0	0	0	0	0	0
CANARIAS	0	0	0	0	0	0	0	0
Las Palmas	0	0	0	0	0	0	0	0
Sta. Cruz Tenerife	0	0	0	0	0	0	0	0
CANTABRIA	583	325	3	54	268	3	255	0
CASTILLA-LA MANCHA	3.712	2.117	5	134	1.978	16	1.364	214
Albacete	699	418	0	31	387	0	281	0
Ciudad Real	725	461	1	57	403	6	258	0
Cuenca	979	583	1	5	577	0	346	50
Guadalajara	416	292	2	9	281	1	100	24
Toledo	892	364	1	32	331	10	379	140
CASTILLA Y LEÓN	5.613	3.456	21	772	2.663	85	1.796	277
Ávila	474	346	1	88	257	3	87	37
Burgos	966	661	6	104	551	19	209	76
León	931	589	1	215	373	17	232	94
Palencia	440	247	0	2	245	0	193	0
Salamanca	573	265	0	36	229	8	300	0
Segovia	368	250	4	4	242	2	47	69
Soria	541	407	6	6	395	2	132	0
Valladolid	547	269	2	20	247	16	262	0
Zamora	773	422	1	297	124	17	334	0
CATALUÑA	1.798	894	11	146	737	47	394	463
Barcelona	309	47	1	5	41	1	143	119
Girona	409	275	3	71	201	8	33	93
LLeida	512	313	2	24	287	11	128	60
Tarragona	568	259	5	46	208	28	90	191
COMUNIDAD VALENCIANA	1.929	826	10	246	570	67	668	367
Alicante	660	208	3	96	109	62	231	159
Castellón	479	284	0	35	249	2	74	120
Valencia	790	335	7	115	213	3	363	88
EXTREMADURA	1.602	987	3	258	726	36	579	0
Badajoz	832	575	2	118	455	15	242	0
Cáceres	770	412	1	140	271	21	337	0
GALICIA	2.385	1.464	4	96	1.364	88	560	273
A Coruña	562	282	1	33	248	57	77	146
Lugo	763	516	2	20	494	12	235	0
Ourense	523	347	0	30	317	9	167	0
Pontevedra	536	319	1	13	305	10	81	127
MADRID, COMUNIDAD DE	750	100	2	40	58	8	481	161
MURCIA, REGIÓN DE	558	142	0	26	116	11	290	115
NAVARRA, C. FORAL DE	39	0	0	0	0	0	0	39
PAÍS VASCO	83	0	0	0	0	0	0	83
Araba/Álava	61	0	0	0	0	0	0	61
Gipuzkoa	0	0	0	0	0	0	0	0
Bizkaia	22	0	0	0	0	0	0	22
RIOJA, LA	443	261	0	3	258	1	62	119
CEUTA Y MELILLA	30	28	0	19	9	2	0	0
Ceuta	20	19	0	11	8	1	0	0
Melilla	10	9	0	8	1	1	0	0
TOTAL	26.395	14.438	93	2.470	11.875	508	8.910	2.539

Fuente: D. G. de Carreteras. M.º de Fomento.

(*) A partir del año 2015, se modifica la definición de las carreteras de doble calzada y se denominan carreteras "multicarril" (Ley 37/2015, de 29 de septiembre, de carreteras).

(1) Las cifras anteriores no incluyen la longitud de los ramales de los enlaces existentes en la RCE que, según el inventario de 2008, es de 4.339,4 km repartidos en los 3.438 enlaces existentes. Las vías de servicio (1.136,34 km) forman parte de la sección de la carretera correspondiente y por tanto no se contabilizan diferenciadamente.

7. Carreteras

3.2. Red de carreteras de los entes territoriales según anchura de pavimento por provincias. Año 2016 (*)

Unidad: Kilómetros

PROVINCIAS	Total general	Carreteras de una calzada				Carreteras multicarril (**)	Autovías y autopistas libres	Autopistas de peaje
		Total	< 5 m	5 a 6,99 m	≥ 7 m			
ANDALUCÍA	19.716	18.723	2.083	9.830	6.810	136	857	0
Almería	1.988	1.872	165	1.062	645	3	113	0
Cádiz	1.841	1.679	173	995	511	24	138	0
Córdoba	3.454	3.426	381	2.128	917	17	10	0
Granada	2.896	2.645	366	1.673	606	16	236	0
Huelva	1.612	1.572	143	400	1.028	6	33	0
Jaén (1)	2.388	2.309	384	966	959	6	73	0
Málaga	2.148	2.040	217	1.163	661	11	97	0
Sevilla	3.389	3.180	254	1.443	1.484	52	157	0
ARAGÓN	9.098	9.080	3.294	3.109	2.676	13	5	0
Huesca	3.429	3.429	2.002	1.189	237	0	0	0
Teruel	2.591	2.591	777	650	1.164	0	0	0
Zaragoza	3.078	3.060	514	1.270	1.276	13	5	0
ASTURIAS, PRINCIPADO DE	4.193	4.111	1.173	2.256	682	7	74	0
BALEARS, ILLES	2.155	1.965	306	712	947	97	94	0
CANARIAS	4.219	3.852	534	1.388	1.929	115	253	0
Las Palmas	1.939	1.752	122	1.143	487	76	111	0
Sta. Cruz Tenerife (2)	2.280	2.100	412	245	1.442	39	142	0
CANTABRIA	1.988	1.988	180	1.392	416	0	0	0
CASTILLA-LA MANCHA	15.889	15.649	1.376	6.315	7.957	4	237	0
Albacete	3.020	3.020	366	1.603	1.050	0	0	0
Ciudad Real	3.529	3.444	230	1.248	1.966	4	81	0
Cuenca	3.276	3.276	96	1.395	1.785	0	0	0
Guadalajara	3.039	3.030	438	1.569	1.023	0	9	0
Toledo	3.026	2.879	246	500	2.133	0	146	0
CASTILLA Y LEÓN	27.409	27.108	6.585	12.212	8.311	18	282	0
Ávila	2.053	2.053	556	817	680	0	0	0
Burgos	4.108	4.055	1.615	1.466	974	6	47	0
León	5.099	5.026	101	3.005	1.920	6	68	0
Palencia	2.566	2.503	623	1.182	698	0	62	0
Salamanca (3)	3.543	3.543	1.379	1.164	1.000	0	0	0
Segovia	1.997	1.926	366	1.018	542	6	64	0
Soria	2.789	2.789	1.190	793	805	0	0	0
Valladolid	2.523	2.482	35	1.546	901	0	41	0
Zamora	2.732	2.732	719	1.222	791	0	0	0
CATALUÑA	10.220	9.513	934	4.171	4.409	107	429	170
Barcelona	3.619	3.118	270	1.534	1.314	54	288	159
Girona	2.019	1.905	192	675	1.037	24	90	0
LLeida	2.364	2.336	148	1.012	1.176	0	28	0
Tarragona	2.218	2.155	323	950	882	29	23	11
COMUNIDAD VALENCIANA	6.382	6.058	462	1.960	3.637	176	148	0
Alicante	1.961	1.879	56	351	1.472	67	16	0
Castellón	1.743	1.651	203	487	961	46	46	0
Valencia	2.679	2.529	203	1.122	1.204	64	86	0
EXTREMADURA	7.607	7.451	833	2.138	4.481	32	124	0
Badajoz	4.049	4.011	329	875	2.808	21	17	0
Cáceres	3.557	3.440	503	1.263	1.673	11	107	0
GALICIA	15.358	15.072	4.500	4.921	5.651	14	218	54
A Coruña	3.843	3.681	191	1.284	2.206	3	127	33
Lugo	5.691	5.672	3.173	1.428	1.071	2	16	0
Ourense	2.869	2.818	976	872	970	3	48	0
Pontevedra	2.956	2.901	161	1.336	1.404	6	27	21
MADRID, COMUNIDAD DE	2.569	2.238	65	772	1.402	201	129	0
MURCIA, REGIÓN DE	2.891	2.643	43	765	1.835	80	168	0
NAVARRA, C. FORAL DE	3.827	3.460	858	1.018	1.584	26	236	105
PAÍS VASCO	4.097	3.556	792	1.275	1.488	128	241	171
Araba/Alava	1.396	1.280	323	489	467	11	92	14
Gipuzkoa (4)	1.414	1.183	353	361	469	78	45	107
Bizkaia	1.287	1.093	116	425	552	39	104	50
RIOJA, LA	1.436	1.433	183	552	698	3	0	0
CEUTA Y MELILLA	36	35	0	13	22	1	0	0
Ceuta	18	18	0	11	7	0	0	0
Melilla	18	17	0	2	15	1	0	0
TOTAL	139.088	133.936	24.203	54.798	54.935	1.157	3.495	500

Fuente: Consejerías de Comunidades Autónomas, Diputaciones y Cabildos.

(*) Datos cerrados a 31 de agosto de 2017.

(**) A partir del año 2015, se modifica la definición de las carreteras de doble calzada y se denominan carreteras "multicarril" (Ley 37/2015, de 29 de septiembre, de carreteras).

(1) Longitud exclusivamente relativa a la red de carreteras que son las que se consideran como tales en la Ley de Carreteras de Andalucía y están adscritas al Catálogo de Carreteras de la Junta de Andalucía.

En 2015, los datos relativos a la longitud se correspondían a la totalidad de la red viaria provincial (carreteras y vías de interés agrario).

(2) Los Cabildos Insulares de La Gomera, La Palma y El Hierro, no han facilitado la información. Para los Cabildos de La Gomera y La Palma, se ha contabilizado el dato del año 2015 y para el Cabildo de El Hierro, el dato del año 2014.

(3) La Diputación de Salamanca mediante Acuerdo 16/2016, de 14 de abril, de la Junta de Castilla y León, modificó el catálogo de carreteras de titularidad de la Diputación.

(4) La Diputación Foral no ha facilitado la información por lo que se ha contabilizado el dato del año 2015 (datos cerrados a 31 de agosto de 2017).

7. Carreteras

3.2.a. Red de carreteras de las Comunidades Autónomas según anchura de pavimento por provincias. Año 2016 (*)

Unidad: Kilómetros

PROVINCIAS	Total general	Carreteras de una calzada			Carreteras multicarril (**)	Autovías y autopistas libres	Autopistas de peaje	
		Total	< 5 m	5 a 6,99 m				≥ 7 m
ANDALUCÍA	10.574	9.595	1.169	3.063	5.362	121	857	--
Almería	817	701	36	255	410	3	113	--
Cádiz	1.034	872	37	327	508	24	138	--
Córdoba	1.647	1.620	359	461	799	17	10	--
Granada	1.632	1.384	343	562	479	12	236	--
Huelva	772	732	11	41	679	6	33	--
Jaén	1.478	1.399	148	500	751	6	73	--
Málaga	1.289	1.180	122	399	660	11	97	--
Sevilla	1.905	1.706	112	518	1.076	41	157	--
ARAGÓN	5.729	5.714	1.466	1.904	2.344	9	5	--
Huesca	2.043	2.043	950	855	237	--	--	--
Teruel	1.628	1.628	160	304	1.164	--	--	--
Zaragoza	2.058	2.043	355	744	944	9	5	--
ASTURIAS, PRINCIPADO DE	4.193	4.111	1.173	2.256	682	7	74	--
BALEARS, ILLES	--	--	--	--	--	--	--	--
CANARIAS	--	--	--	--	--	--	--	--
Las Palmas	--	--	--	--	--	--	--	--
Sta. Cruz Tenerife	--	--	--	--	--	--	--	--
CANTABRIA	1.988	1.988	180	1.392	416	--	--	--
CASTILLA-LA MANCHA	8.677	8.437	486	1.758	6.192	4	237	--
Albacete	1.613	1.613	35	724	853	--	--	--
Ciudad Real	1.805	1.720	12	166	1.542	4	81	--
Cuenca	1.719	1.719	52	369	1.298	--	--	--
Guadalajara	1.471	1.462	160	321	981	--	9	--
Toledo	2.070	1.923	227	178	1.518	--	146	--
CASTILLA Y LEÓN	11.283	10.983	801	3.174	7.008	18	282	--
Ávila	988	988	156	193	639	--	--	--
Burgos	1.818	1.766	172	648	945	6	47	--
León	1.789	1.715	56	444	1.215	6	68	--
Palencia	1.531	1.468	181	612	675	--	62	--
Salamanca	1.263	1.263	7	264	993	--	--	--
Segovia	768	697	7	270	420	6	64	--
Soria	899	899	185	66	648	--	--	--
Valladolid	1.088	1.047	0	346	701	--	41	--
Zamora	1.140	1.140	38	331	771	--	--	--
CATALUÑA	5.964	5.266	159	1.920	3.188	99	429	170
Barcelona	2.050	1.548	0	569	980	54	288	159
Girona	1.239	1.127	12	244	871	22	90	--
LLeida	1.548	1.520	79	689	752	--	28	--
Tarragona	1.127	1.071	69	417	585	23	23	11
COMUNIDAD VALENCIANA	2.756	2.456	0	329	2.127	152	148	--
Alicante	980	906	0	99	807	58	16	--
Castellón	968	876	0	102	774	46	46	--
Valencia	808	674	0	128	546	48	86	--
EXTREMADURA	3.820	3.664	0	262	3.403	32	124	--
Badajoz	2.132	2.094	0	151	1.943	21	17	--
Cáceres	1.688	1.570	0	111	1.460	11	107	--
GALICIA	5.550	5.264	235	1.587	3.442	14	218	54
A Coruña	1.740	1.578	9	347	1.222	3	127	33
Lugo	1.483	1.464	142	458	864	2	16	--
Ourense	1.029	978	56	382	540	3	48	--
Pontevedra	1.299	1.244	28	400	816	6	27	21
MADRID, COMUNIDAD DE	2.569	2.238	65	772	1.402	201	129	--
MURCIA, REGIÓN DE	2.891	2.643	43	765	1.835	80	168	--
NAVARRA, C. FORAL DE	3.827	3.460	858	1.018	1.584	26	236	105
PAÍS VASCO	--	--	--	--	--	--	--	--
Araba/Álava	--	--	--	--	--	--	--	--
Gipuzkoa	--	--	--	--	--	--	--	--
Bizkaia	--	--	--	--	--	--	--	--
RIOJA, LA	1.436	1.433	183	552	698	3	--	--
CEUTA Y MELILLA	36	35	--	13	22	1	--	--
Ceuta	18	18	--	11	7	--	--	--
Melilla	18	17	--	2	15	1	--	--
TOTAL	71.291	67.289	6.819	20.764	39.706	766	2.907	329

Fuente: Consejerías de las Comunidades Autónomas

(*) Datos cerrados a 31 de agosto de 2017.

(**) A partir del año 2015, se modifica la definición de las carreteras de doble calzada y se denominan carreteras "multicarril" (Ley 37/2015, de 29 de septiembre, de carreteras).

7. Carreteras

3.2.b. Red de carreteras de las Diputaciones y Cabildos según anchura de pavimento por provincias. Año 2016 (*)

Unidad: Kilómetros

PROVINCIAS	Total general	Carreteras de una calzada				Carreteras multicarril (**)	Autovías y autopistas libres	Autopistas de peaje
		Total	< 5 m	5 a 6,99 m	≥ 7 m			
ANDALUCÍA	9.143	9.128	914	6.766	1.448	15	--	--
Almería	1.171	1.171	129	807	235	--	--	--
Cádiz	807	807	135	668	3	--	--	--
Córdoba	1.807	1.807	22	1.667	118	--	--	--
Granada	1.265	1.261	23	1.111	127	4	--	--
Huelva	840	840	132	359	350	--	--	--
Jaén (1)	909	909	236	466	207	--	--	--
Málaga	860	860	95	764	1	--	--	--
Sevilla	1.485	1.474	142	924	408	11	--	--
ARAGÓN	3.369	3.366	1.828	1.205	332	3	--	--
Huesca	1.386	1.386	1.052	334	0	--	--	--
Teruel	963	963	617	346	0	--	--	--
Zaragoza	1.020	1.017	159	525	332	3	--	--
ASTURIAS, PRINCIPADO DE	--	--	--	--	--	--	--	--
BALEARS, ILLES	2.155	1.965	306	712	947	97	94	--
CANARIAS	4.219	3.852	534	1.388	1.929	115	253	--
Las Palmas	1.939	1.752	122	1.143	487	76	111	--
Sta. Cruz Tenerife (2)	2.280	2.100	412	245	1.442	39	142	0
CANTABRIA	--	--	--	--	--	--	--	--
CASTILLA-LA MANCHA	7.212	7.212	890	4.557	1.765	--	--	--
Albacete	1.407	1.407	331	879	197	--	--	--
Ciudad Real	1.724	1.724	218	1.082	424	--	--	--
Cuenca	1.557	1.557	44	1.026	487	--	--	--
Guadalajara	1.568	1.568	278	1.248	42	--	--	--
Toledo	956	956	19	322	615	--	--	--
CASTILLA Y LEÓN	16.126	16.126	5.784	9.038	1.303	--	--	--
Ávila	1.065	1.065	400	624	41	--	--	--
Burgos	2.289	2.289	1.443	818	29	--	--	--
León	3.310	3.310	45	2.561	704	--	--	--
Palencia	1.035	1.035	442	570	23	--	--	--
Salamanca (3)	2.280	2.280	1.373	900	7	--	--	--
Segovia	1.229	1.229	359	748	122	--	--	--
Soria	1.890	1.890	1.006	727	157	--	--	--
Valladolid	1.435	1.435	35	1.200	200	--	--	--
Zamora	1.592	1.592	682	890	20	--	--	--
CATALUÑA	4.256	4.247	775	2.251	1.221	9	--	--
Barcelona	1.570	1.570	270	965	334	--	--	--
Girona	780	777	181	431	166	3	--	--
LLeida	816	816	70	323	424	--	--	--
Tarragona	1.091	1.084	255	532	297	6	--	--
COMUNIDAD VALENCIANA	3.626	3.602	462	1.631	1.509	24	--	--
Alicante	981	972	56	252	664	9	--	--
Castellón	775	775	203	385	187	--	--	--
Valencia	1.871	1.855	203	994	658	15	--	--
EXTREMADURA	3.786	3.786	833	1.876	1.078	--	--	--
Badajoz	1.917	1.917	329	724	865	--	--	--
Cáceres	1.869	1.869	503	1.152	213	--	--	--
GALICIA	9.808	9.808	4.265	3.334	2.209	--	--	--
A Coruña	2.103	2.103	182	938	984	--	--	--
Lugo	4.208	4.208	3.031	970	207	--	--	--
Ourense	1.840	1.840	920	490	430	--	--	--
Pontevedra	1.657	1.657	133	936	588	--	--	--
MADRID, COMUNIDAD DE	--	--	--	--	--	--	--	--
MURCIA, REGIÓN DE	--	--	--	--	--	--	--	--
NAVARRA, C. FORAL DE	--	--	--	--	--	--	--	--
PAÍS VASCO	4.097	3.556	792	1.275	1.488	128	241	171
Araba/Álava	1.396	1.280	323	489	467	11	92	14
Gipuzkoa (4)	1.414	1.183	353	361	469	78	45	107
Bizkaia	1.287	1.093	116	425	552	39	104	50
RIOJA, LA	--	--	--	--	--	--	--	--
CEUTA Y MELILLA	--	--	--	--	--	--	--	--
Ceuta	--	--	--	--	--	--	--	--
Melilla	--	--	--	--	--	--	--	--
TOTAL	67.797	66.648	17.384	34.034	15.229	391	587	171

Fuente: Diputaciones y Cabildos.

(*) Datos cerrados a 31 de agosto de 2017.

(**) A partir del año 2015, se modifica la definición de las carreteras de doble calzada y se denominan carreteras "multicarril" (Ley 37/2015, de 29 de septiembre, de carreteras).

(1) Longitud exclusivamente relativa a la red de carreteras que son las que se consideran como tales en la Ley de Carreteras de Andalucía y están adscritas al Catálogo de Carreteras de la Junta de Andalucía.

En 2015, los datos relativos a la longitud se correspondían a la totalidad de la red viaria provincial (carreteras y vías de interés agrario).

(2) Los Cabildos Insulares de La Gomera, La Palma y El Hierro, no han facilitado la información. Para los Cabildos de La Gomera y La Palma, se ha contabilizado el dato del año 2015 y para el Cabildo de El Hierro, el dato del año 2014.

(3) La Diputación de Salamanca, mediante Acuerdo 16/2016, de 14 de abril, de la Junta de Castilla y León, modificó el catálogo de carreteras de titularidad de la Diputación.

(4) La Diputación Foral no ha facilitado la información por lo que se ha contabilizado el dato del año 2015 (datos cerrados a 31 de agosto de 2017).

7. Carreteras

4. Red de carreteras del Estado, Comunidades Autónomas y Diputaciones y Cabildos según tipos de pavimento, por provincias. Año 2016 (1)

PROVINCIAS	Total general	Carreteras de una calzada				Unidad: Kilómetros	
		Total	Pavimento de hormigón o aglomerado asfáltico	Tratamiento superficial	Macadam y otros	Carreteras multicarril (*) autovías y autopistas	
						Pavimento de hormigón o aglomerado asfáltico	
ANDALUCÍA	23.174	20.361	18.419	1.589	353	2.813	
Almería	2.358	2.009	1.867	128	14	349	
Cádiz	2.168	1.804	1.799	0	6	363	
Córdoba	4.055	3.850	3.196	556	99	205	
Granada	3.281	2.842	2.833	0	9	439	
Huelva	2.075	1.887	1.572	236	80	188	
Jaén	2.848	2.567	2.494	49	25	281	
Málaga	2.550	2.078	2.034	34	9	473	
Sevilla	3.839	3.324	2.625	587	112	515	
ARAGÓN	11.659	10.814	6.298	4.405	111	845	
Huesca	4.320	4.114	1.979	2.025	110	206	
Teruel	3.277	3.136	2.114	1.021	2	141	
Zaragoza	4.062	3.565	2.205	1.359	0	497	
ASTURIAS, PRINCIPADO DE	5.043	4.577	4.164	413	0	466	
BALEARS, ILLES	2.155	1.965	1.959	3	3	191	
CANARIAS	4.219	3.852	3.571	237	44	367	
Las Palmas	1.939	1.752	1.729	14	9	187	
Sta. Cruz Tenerife (2)	2.280	2.100	1.842	223	35	180	
CANTABRIA	2.571	2.313	2.057	256	0	258	
CASTILLA-LA MANCHA	19.601	17.766	14.860	2.869	37	1.835	
Albacete	3.719	3.438	2.846	563	29	281	
Ciudad Real	4.254	3.905	2.815	1.089	0	349	
Cuenca	4.255	3.859	3.388	465	6	396	
Guadalajara	3.455	3.322	2.958	361	2	134	
Toledo	3.918	3.243	2.853	391	0	675	
CASTILLA Y LEÓN	33.022	30.564	22.748	7.765	51	2.458	
Ávila	2.527	2.399	1.739	660	0	128	
Burgos	5.074	4.716	3.762	952	3	357	
León	6.030	5.614	3.270	2.339	4	416	
Palencia	3.006	2.750	2.299	451	0	256	
Salamanca (3)	4.116	3.808	2.274	1.506	27	309	
Segovia	2.365	2.176	1.913	263	0	189	
Soria	3.329	3.196	2.112	1.083	1	134	
Valladolid	3.070	2.751	2.704	32	15	319	
Zamora	3.505	3.154	2.674	479	0	351	
CATALUÑA	12.018	10.408	9.616	785	7	1.611	
Barcelona	3.929	3.165	3.165	0	0	764	
Girona	2.427	2.180	1.619	561	0	248	
LLeida	2.876	2.649	2.438	204	7	227	
Tarragona	2.786	2.414	2.395	20	0	371	
COMUNIDAD VALENCIANA	8.311	6.885	6.704	177	4	1.426	
Alicante	2.621	2.086	1.999	87	0	535	
Castellón	2.222	1.934	1.895	39	0	288	
Valencia	3.468	2.864	2.810	51	4	604	
EXTREMADURA	9.208	8.438	6.446	1.964	28	771	
Badajoz	4.882	4.586	2.669	1.893	24	295	
Cáceres	4.327	3.851	3.776	71	4	476	
GALICIA	17.743	16.536	10.977	5.557	1	1.207	
A Coruña	4.405	3.963	2.991	972	0	442	
Lugo	6.454	6.188	3.245	2.942	1	266	
Ourense	3.392	3.165	1.548	1.617	0	227	
Pontevedra	3.492	3.220	3.194	26	0	272	
MADRID, COMUNIDAD DE	3.319	2.339	2.200	139	0	980	
MURCIA, REGIÓN DE	3.449	2.785	2.038	747	0	664	
NAVARRA, C. FORAL DE	3.866	3.460	3.460	0	0	405	
PAÍS VASCO	4.180	3.556	2.912	644	0	624	
Araba/Alava	1.457	1.280	1.013	266	0	178	
Gipuzkoa (4)	1.414	1.183	806	378	0	231	
Bizkaia	1.309	1.093	1.093	0	0	216	
RIOJA, LA	1.879	1.694	712	982	0	185	
CEUTA Y MELILLA	66	63	63	0	0	3	
Ceuta	38	37	37	0	0	1	
Melilla	28	27	27	0	0	2	
TOTAL	165.483	148.374	119.203	28.533	638	17.108	

Fuente: D. G. de Carreteras (M.º de Fomento), consejerías de Comunidades Autónomas, Diputaciones y Cabildos.

(*) A partir del año 2015, se modifica la definición de las carreteras de doble calzada y se denominan carreteras "multicarril" (Ley 37/2015, de 29 de septiembre, de carreteras).

(1) Además de este viario, los ayuntamientos tienen a su cargo 489.698 km (Tabla 5) de los cuales 361.517 km son interurbanos (Tabla 5.2); además, existen 11.355 km de viario dependiente de otros organismos (Tabla 6) (Datos de 1998).

(2) Los Cabildos Insulares de La Gomera, La Palma y El Hierro, no han facilitado la información. Para los Cabildos de La Gomera y La Palma, se ha contabilizado el dato del año 2015 y para el Cabildo de El Hierro, el dato del año 2014.

(3) La Diputación de Salamanca, mediante Acuerdo 16/2016, de 14 de abril, de la Junta de Castilla y León, modificó el catálogo de carreteras de titularidad de la Diputación.

(4) La Diputación Foral no ha facilitado la información por lo que se ha contabilizado el dato del año 2015 (datos cerrados a 31 de agosto de 2017).

7. Carreteras

4.1. Red de carreteras a cargo de Estado según tipos de pavimento por provincias. Año 2016

PROVINCIAS	Total general	Carreteras de una calzada				Carreteras multicarril (*) autovías y autopistas
		Total	Pavimento de hormigón o aglomerado asfáltico	Tratamiento superficial	Macadam y otros	Pavimento de hormigón o aglomerado asfáltico
Unidad: Kilómetros						
ANDALUCÍA	3.458	1.638	1.638	--	--	1.820
Almería	370	137	137	--	--	233
Cádiz	327	125	125	--	--	201
Córdoba	601	424	424	--	--	177
Granada	384	197	197	--	--	188
Huelva	464	316	316	--	--	148
Jaén	460	258	258	--	--	202
Málaga	402	38	38	--	--	364
Sevilla	450	144	144	--	--	306
ARAGÓN	2.561	1.735	1.735	--	--	827
Huesca	891	685	685	--	--	206
Teruel	686	545	545	--	--	141
Zaragoza	984	505	505	--	--	479
ASTURIAS, PRINCIPADO DE	850	466	466	--	--	384
BALEARS, ILLES	--	--	0	--	--	0
CANARIAS	--	--	0	--	--	0
Las Palmas	--	--	0	--	--	0
Sta. Cruz Tenerife	--	--	0	--	--	0
CANTABRIA	583	325	325	--	--	258
CASTILLA-LA MANCHA	3.712	2.117	2.117	--	--	1.595
Albacete	699	418	418	--	--	281
Ciudad Real	725	461	461	--	--	264
Cuenca	979	583	583	--	--	396
Guadalajara	416	292	292	--	--	124
Toledo	892	364	364	--	--	528
CASTILLA Y LEÓN	5.613	3.456	3.456	--	--	2.158
Ávila	474	346	346	--	--	128
Burgos	966	661	661	--	--	305
León	931	589	589	--	--	343
Palencia	440	247	247	--	--	193
Salamanca	573	265	265	--	--	309
Segovia	368	250	250	--	--	118
Soria	541	407	407	--	--	134
Valladolid	547	269	269	--	--	278
Zamora	773	422	422	--	--	351
CATALUÑA	1.798	894	894	--	--	904
Barcelona	309	47	47	--	--	263
Girona	409	275	275	--	--	133
LLeida	512	313	313	--	--	199
Tarragona	568	259	259	--	--	309
COMUNIDAD VALENCIANA	1.929	826	826	--	--	1.102
Alicante	660	208	208	--	--	452
Castellón	479	284	284	--	--	196
Valencia	790	335	335	--	--	454
EXTREMADURA	1.602	987	987	--	--	615
Badajoz	832	575	575	--	--	257
Cáceres	770	412	412	--	--	358
GALICIA	2.385	1.464	1.464	--	--	921
A Coruña	562	282	282	--	--	280
Lugo	763	516	516	--	--	247
Ourense	523	347	347	--	--	176
Pontevedra	536	319	319	--	--	218
MADRID, COMUNIDAD DE	750	100	100	--	--	650
MURCIA, REGIÓN DE	558	142	142	--	--	416
NAVARRA, C. FORAL DE	39	0	0	--	--	39
PAÍS VASCO	83	0	--	--	--	83
Araba/Álava	61	--	0	--	--	61
Gipuzkoa	0	--	0	--	--	0
Bizkaia	22	--	0	--	--	22
RIOJA, LA	443	261	261	--	--	182
CEUTA Y MELILLA	30	28	28	--	--	2
Ceuta	20	19	19	--	--	1
Melilla	10	9	9	--	--	1
TOTAL	26.395	14.438	14.438	0	0	11.956

Fuente: D. G. de Carreteras. M.º de Fomento.

(*) A partir del año 2015, se modifica la definición de las carreteras de doble calzada y se denominan carreteras "multicarril" (Ley 37/2015, de 29 de septiembre, de carreteras).

7. Carreteras

4.2. Red de carreteras de los entes territoriales según tipos de pavimento por provincias. Año 2016

Unidad: Kilómetros

PROVINCIAS	Total general	Carreteras de una calzada				Carreteras multicarril (*) autovías y autopistas
		Total	Pavimento de hormigón o aglomerado asfáltico	Tratamiento superficial	Macadam y otros	Pavimento de hormigón o aglomerado asfáltico
ANDALUCÍA	19.716	18.723	16.781	1.589	353	993
Almería	1.988	1.872	1.730	128	14	116
Cádiz	1.841	1.679	1.673	0	6	162
Córdoba	3.454	3.426	2.772	556	99	27
Granada	2.896	2.645	2.636	0	9	252
Huelva	1.612	1.572	1.256	236	80	40
Jaén (1)	2.388	2.309	2.235	49	25	79
Málaga	2.148	2.040	1.997	34	9	108
Sevilla	3.389	3.180	2.481	587	112	209
ARAGÓN	9.098	9.080	4.563	4.405	111	18
Huesca	3.429	3.429	1.294	2.025	110	0
Teruel	2.591	2.591	1.569	1.021	2	0
Zaragoza	3.078	3.060	1.701	1.359	0	18
ASTURIAS, PRINCIPADO DE	4.193	4.111	3.698	413	0	81
BALEARS, ILLES	2.155	1.965	1.959	3	3	191
CANARIAS	4.219	3.852	3.571	237	44	367
Las Palmas	1.939	1.752	1.729	14	9	187
Sta. Cruz Tenerife (2)	2.280	2.100	1.842	223	35	180
CANTABRIA	1.988	1.988	1.732	256	0	0
CASTILLA-LA MANCHA	15.889	15.649	12.743	2.869	37	240
Albacete	3.020	3.020	2.428	563	29	0
Ciudad Real	3.529	3.444	2.355	1.089	0	85
Cuenca	3.276	3.276	2.805	465	6	0
Guadalajara	3.039	3.030	2.666	361	2	9
Toledo	3.026	2.879	2.489	391	0	146
CASTILLA Y LEÓN	27.409	27.108	19.292	7.765	51	300
Ávila	2.053	2.053	1.393	660	0	0
Burgos	4.108	4.055	3.100	952	3	53
León	5.099	5.026	2.682	2.339	4	74
Palencia	2.566	2.503	2.052	451	0	62
Salamanca (3)	3.543	3.543	2.010	1.506	27	0
Segovia	1.997	1.926	1.663	263	0	71
Soria	2.789	2.789	1.705	1.083	1	0
Valladolid	2.523	2.482	2.435	32	15	41
Zamora	2.732	2.732	2.252	479	0	0
CATALUÑA	10.220	9.513	8.722	785	7	707
Barcelona	3.619	3.118	3.118	0	0	501
Girona	2.019	1.905	1.343	561	0	114
LLeida	2.364	2.336	2.125	204	7	28
Tarragona	2.218	2.155	2.136	20	0	62
COMUNIDAD VALENCIANA	6.382	6.058	5.878	177	4	324
Alicante	1.961	1.879	1.792	87	0	82
Castellón	1.743	1.651	1.612	39	0	92
Valencia	2.679	2.529	2.474	51	4	150
EXTREMADURA	7.607	7.451	5.459	1.964	28	156
Badajoz	4.049	4.011	2.094	1.893	24	38
Cáceres	3.557	3.440	3.365	71	4	118
GALICIA	15.358	15.072	9.514	5.557	1	286
A Coruña	3.843	3.681	2.709	972	0	162
Lugo	5.691	5.672	2.729	2.942	1	19
Ourense	2.869	2.818	1.201	1.617	0	51
Pontevedra	2.956	2.901	2.875	26	0	55
MADRID, COMUNIDAD DE	2.569	2.238	2.100	139	0	330
MURCIA, REGIÓN DE	2.891	2.643	1.896	747	0	248
NAVARRA, C. FORAL DE	3.827	3.460	3.460	0	0	366
PAÍS VASCO	4.097	3.556	2.912	644	0	541
Áraba/Alava	1.396	1.280	1.013	266	0	117
Gipuzkoa (4)	1.414	1.183	806	378	0	231
Bizkaia	1.287	1.093	1.093	0	0	193
RIOJA, LA	1.436	1.433	451	982	0	3
CEUTA Y MELILLA	36	35	35	0	0	1
Ceuta	18	18	18	0	0	0
Melilla	18	17	17	0	0	1
TOTAL	139.088	133.936	104.765	28.533	638	5.152

Fuente: Consejerías de Comunidades Autónomas, Diputaciones y Cabildos.

(*) A partir del año 2015, se modifica la definición de las carreteras de doble calzada y se denominan carreteras "multicarril" (Ley 37/2015, de 29 de septiembre, de carreteras).

(1) Longitud exclusivamente relativa a la red de carreteras que son las que se consideran como tales en la Ley de Carreteras de Andalucía y están adscritas al Catálogo de Carreteras de la Junta de Andalucía.

En 2015, los datos relativos a la longitud se correspondían a la totalidad de la red viaria provincial (carreteras y vías de interés agrario).

(2) Los Cabildos Insulares de La Gomera, La Palma y El Hierro, no han facilitado la información. Para los Cabildos de La Gomera y La Palma, se ha contabilizado el dato del año 2015 y para el Cabildo de El Hierro, el dato del año 2014.

(3) La Diputación de Salamanca, mediante Acuerdo 16/2016, de 14 de abril, de la Junta de Castilla y León, modificó el catálogo de carreteras de titularidad de la Diputación.

(4) La Diputación Foral de Gipuzkoa no ha facilitado la información, por lo que se ha contabilizado el dato del año 2015 (datos cerrados a 31 de agosto de 2017).

7. Carreteras

4.2.a. Red de carreteras de las Comunidades Autónomas según tipos de pavimento por provincias. Año 2016

Unidad: Kilómetros

PROVINCIAS	Total general	Carreteras de una calzada				Carreteras multicarril (*) autovías y autopistas
		Total	Pavimento de hormigón o aglomerado asfáltico	Tratamiento superficial	Macadam y otros	Pavimento de hormigón o aglomerado asfáltico
ANDALUCÍA	10.574	9.595	9.408	1	187	979
Almería	817	701	687	0	14	116
Cádiz	1.034	872	867	0	6	162
Córdoba	1.647	1.620	1.531	0	88	27
Granada	1.632	1.384	1.375	0	9	248
Huelva	772	732	705	0	26	40
Jaén	1.478	1.399	1.375	0	25	79
Málaga	1.289	1.180	1.171	0	9	108
Sevilla	1.905	1.706	1.696	1	10	198
ARAGÓN	5.729	5.714	2.700	3.003	12	15
Huesca	2.043	2.043	687	1.345	10	0
Teruel	1.628	1.628	1.174	453	2	0
Zaragoza	2.058	2.043	838	1.205	--	15
ASTURIAS, PRINCIPADO DE	4.193	4.111	3.698	413	0	81
BALEARS, ILLES	--	--	--	--	--	--
CANARIAS	--	--	--	--	--	--
Las Palmas	--	--	--	--	--	--
Sta. Cruz Tenerife	--	--	--	--	--	--
CANTABRIA	1.988	1.988	1.732	256	--	0
CASTILLA-LA MANCHA	8.677	8.437	7.257	1.174	6	240
Albacete	1.613	1.613	1.613	0	--	0
Ciudad Real	1.805	1.720	1.578	142	--	85
Cuenca	1.719	1.719	1.294	418	6	0
Guadalajara	1.471	1.462	1.240	222	--	9
Toledo	2.070	1.923	1.533	391	--	146
CASTILLA Y LEÓN	11.283	10.983	10.066	912	5	300
Ávila	988	988	988	--	--	--
Burgos	1.818	1.766	1.635	130	--	53
León	1.789	1.715	1.552	159	4	74
Palencia	1.531	1.468	1.248	220	--	62
Salamanca	1.263	1.263	1.210	54	--	--
Segovia	768	697	675	21	--	71
Soria	899	899	794	105	--	--
Valladolid	1.088	1.047	1.035	12	--	41
Zamora	1.140	1.140	928	211	0	--
CATALUÑA	5.964	5.266	5.266	--	--	698
Barcelona	2.050	1.548	1.548	--	--	501
Girona	1.239	1.127	1.127	--	--	112
LLeida	1.548	1.520	1.520	--	--	28
Tarragona	1.127	1.071	1.071	--	--	56
COMUNIDAD VALENCIANA	2.756	2.456	2.456	--	--	300
Alicante	980	906	906	--	--	73
Castellón	968	876	876	--	--	92
Valencia	808	674	674	--	--	134
EXTREMADURA	3.820	3.664	3.664	--	--	156
Badajoz	2.132	2.094	2.094	--	--	38
Cáceres	1.688	1.570	1.570	--	--	118
GALICIA	5.550	5.264	5.091	173	--	286
A Coruña	1.740	1.578	1.578	--	--	162
Lugo	1.483	1.464	1.398	66	--	19
Ourense	1.029	978	897	81	--	51
Pontevedra	1.299	1.244	1.218	26	--	55
MADRID, COMUNIDAD DE	2.569	2.238	2.100	139	--	330
MURCIA, REGIÓN DE	2.891	2.643	1.896	747	--	248
NAVARRA, C. FORAL DE	3.827	3.460	3.460	--	--	366
PAÍS VASCO	--	--	--	--	--	--
Araba/Álava	--	--	--	--	--	--
Gipuzkoa	--	--	--	--	--	--
Bizkaia	--	--	--	--	--	--
RIOJA, LA	1.436	1.433	451	982	--	3
CEUTA Y MELILLA	36	35	35	0	--	1
Ceuta	18	18	18	--	--	0
Melilla	18	17	17	--	--	1
TOTAL	71.291	67.289	59.280	7.799	209	4.002

Fuente: Consejerías de Comunidades Autónomas.

(*) A partir del año 2015, se modifica la definición de las carreteras de doble calzada y se denominan carreteras "multicarril" (Ley 37/2015, de 29 de septiembre, de carreteras).

7. Carreteras

4.2.b. Red de carreteras de las Diputaciones y Cabildos según tipos de pavimento por provincias. Año 2016 (*)

PROVINCIAS	Total general	Carreteras de una calzada				Carreteras multicarril (**) autovías y autopistas	
		Total	Pavimento de hormigón o aglomerado asfáltico	Tratamiento superficial	Macadam y otros	Pavimento de hormigón o aglomerado asfáltico	
Unidad: Kilómetros							
ANDALUCÍA	9.143	9.128	7.373	1.589	166		15
Almería	1.171	1.171	1.043	128	--	--	--
Cádiz	807	807	807	--	--	--	--
Córdoba	1.807	1.807	1.241	566	11	--	--
Granada	1.265	1.261	1.261	--	--	--	4
Huelva	840	840	551	236	53	--	--
Jaén (1)	909	909	860	49	0	--	--
Málaga	860	860	825	34	0	--	--
Sevilla	1.485	1.474	785	586	102	--	11
ARAGÓN	3.369	3.366	1.864	1.403	100		3
Huesca	1.386	1.386	607	680	100	--	--
Teruel	963	963	395	568	0	--	--
Zaragoza	1.020	1.017	862	155	0	--	3
ASTURIAS, PRINCIPADO DE	--	--	--	--	--		--
BALEARS, ILLES	2.155	1.965	1.959	3	3		191
CANARIAS	4.219	3.852	3.571	237	44		367
Las Palmas	1.939	1.752	1.729	14	9	--	187
Sta. Cruz Tenerife (2)	2.280	2.100	1.842	223	35	--	180
CANTABRIA	--	--	--	--	--		--
CASTILLA-LA MANCHA	7.212	7.212	5.485	1.695	31		--
Albacete	1.407	1.407	815	563	29	--	--
Ciudad Real	1.724	1.724	777	947	--	--	--
Cuenca	1.557	1.557	1.511	46	0	--	--
Guadalajara	1.568	1.568	1.427	139	2	--	--
Toledo	956	956	956	--	--	--	--
CASTILLA Y LEÓN	16.126	16.126	9.226	6.853	46		--
Ávila	1.065	1.065	405	660	--	--	--
Burgos	2.289	2.289	1.465	822	3	--	--
León	3.310	3.310	1.130	2.180	0	--	--
Palencia	1.035	1.035	804	231	0	--	--
Salamanca (3)	2.280	2.280	800	1.453	27	--	--
Segovia	1.229	1.229	988	242	0	--	--
Soria	1.890	1.890	911	978	1	--	--
Valladolid	1.435	1.435	1.400	20	15	--	--
Zamora	1.592	1.592	1.324	268	--	--	--
CATALUÑA	4.256	4.247	3.456	785	7		9
Barcelona	1.570	1.570	1.570	0	0	--	--
Girona	780	777	216	561	0	--	3
LLeida	816	816	605	204	7	--	--
Tarragona	1.091	1.084	1.065	20	0	--	6
COMUNIDAD VALENCIANA	3.626	3.602	3.422	177	4		24
Alicante	981	972	885	87	--	--	9
Castellón	775	775	736	39	--	--	--
Valencia	1.871	1.855	1.801	51	4	--	15
EXTREMADURA	3.786	3.786	1.794	1.964	28		--
Badajoz	1.917	1.917	0	1.893	24	--	--
Cáceres	1.869	1.869	1.794	71	4	--	--
GALICIA	9.808	9.808	4.423	5.385	1		--
A Coruña	2.103	2.103	1.131	972	--	--	--
Lugo	4.208	4.208	1.331	2.876	1	--	--
Ourense	1.840	1.840	304	1.536	--	--	--
Pontevedra	1.657	1.657	1.657	--	--	--	--
MADRID, COMUNIDAD DE	--	--	--	--	--		--
MURCIA, REGIÓN DE	--	--	--	--	--		--
NAVARRA, C. FORAL DE	--	--	--	--	--		--
PAÍS VASCO	4.097	3.556	2.912	644	--		541
Araba/Alava	1.396	1.280	1.013	266	--	--	117
Gipuzkoa (4)	1.414	1.183	806	378	--	--	231
Bizkaia	1.287	1.093	1.093	0	--	--	193
RIOJA, LA	--	--	--	--	--		--
CEUTA Y MELILLA	--	--	--	--	--		--
Ceuta	--	--	--	--	--	--	--
Melilla	--	--	--	--	--	--	--
TOTAL	67.797	66.648	45.485	20.734	429		1.150

Fuente: Diputaciones y Cabildos.

(*) Datos cerrados a 31 de agosto de 2017.

(**) A partir del año 2015, se modifica la definición de las carreteras de doble calzada y se denominan carreteras "multicarril" (Ley 37/2015, de 29 de septiembre, de carreteras).

(1) Longitud exclusivamente relativa a la red de carreteras que son las que se consideran como tales en la Ley de Carreteras de Andalucía y están adscritas al Catálogo de Carreteras de la Junta de Andalucía.

En 2015, los datos relativos a la longitud se correspondían a la totalidad de la red viaria provincial (carreteras y vías de interés agrario).

(2) Los Cabildos Insulares de La Gomera, La Palma y El Hierro, no han facilitado la información. Para los Cabildos de La Gomera y La Palma, se ha contabilizado el dato del año 2015 y para el Cabildo de El Hierro, el dato del año 2014.

(3) La Diputación de Salamanca, mediante Acuerdo 16/2016, de 14 de abril, de la Junta de Castilla y León, modificó el catálogo de carreteras de titularidad de la Diputación.

(4) La Diputación Foral de Gipuzkoa no ha facilitado la información, por lo que se ha contabilizado el dato del año 2015 (datos cerrados a 31 de agosto de 2017).

7. Carreteras

5. Red viaria municipal según tamaño de los municipios por Comunidades Autónomas y provincias. Año 1998

COMUNIDADES AUTÓNOMAS	Tramos de población						
	Total	Menos de 50.000 hab.	50.000- 100.000	100.000- 250.000	250.000- 500.000	500.000- 1.000.000	1.000.000 o más hab.
ANDALUCÍA	61.630	53.616	3.007	2.140	576	2.291	-
Almería	9.890	9.508	-	382	-	-	-
Cádiz	4.338	2.141	1.470	727	-	-	-
Córdoba	8.804	8.228	-	-	576	-	-
Granada	9.323	8.668	358	297	-	-	-
Huelva	6.707	6.549	-	158	-	-	-
Jaén	7.902	7.135	191	576	-	-	-
Málaga	7.646	5.982	473	-	-	1.191	-
Sevilla	7.020	5.405	515	-	-	1.100	-
ARAGÓN	33.433	31.649	-	-	-	1.784	-
Huesca	10.150	10.150	-	-	-	-	-
Teruel	9.477	9.477	-	-	-	-	-
Zaragoza	13.806	12.022	-	-	-	1.784	-
ASTURIAS, PRINCIPADO DE	13.206	10.640	526	740	1.300	-	-
BALEARS, ILLES	7.238	7.166	-	-	72	-	-
CANARIAS	8.068	6.910	255	458	445	-	-
Las Palmas	3.612	2.912	255	-	445	-	-
Sta. Cruz de Tenerife	4.456	3.998	-	458	-	-	-
CANTABRIA	5.532	4.911	228	393	-	-	-
CASTILLA-LA MANCHA	62.452	58.413	2.263	1.776	-	-	-
Albacete	10.479	8.703	-	1.776	-	-	-
Ciudad Real	13.408	12.296	1.112	-	-	-	-
Cuenca	12.929	12.929	-	-	-	-	-
Guadalajara	8.855	8.375	480	-	-	-	-
Toledo	16.781	16.110	671	-	-	-	-
CASTILLA Y LEÓN	82.217	79.748	1.062	756	651	-	-
Ávila	7.363	7.363	-	-	-	-	-
Burgos	12.982	12.703	-	279	-	-	-
León	9.478	8.892	349	237	-	-	-
Palencia	7.744	7.480	264	-	-	-	-
Salamanca	11.437	11.197	-	240	-	-	-
Segovia	6.745	6.555	190	-	-	-	-
Soria	5.712	5.712	-	-	-	-	-
Valladolid	10.382	9.731	-	-	651	-	-
Zamora	10.374	10.115	259	-	-	-	-
CATALUÑA	49.484	44.920	1.558	1.583	164	-	1.259
Barcelona	17.419	13.831	1.126	1.039	164	-	1.259
Girona	9.078	8.811	267	-	-	-	-
Lleida	12.771	12.387	-	384	-	-	-
Tarragona	10.216	9.891	165	160	-	-	-
COMUNIDAD VALENCIANA	32.221	28.133	1.164	1.252	32	1.640	-
Alicante	10.204	8.960	461	751	32	-	-
Castellón	6.971	6.470	-	501	-	-	-
Valencia	15.046	12.703	703	-	-	1.640	-
EXTREMADURA	24.305	22.146	782	1.377	-	-	-
Badajoz	13.210	11.102	731	1.377	-	-	-
Cáceres	11.095	11.044	51	-	-	-	-
GALICIA	61.756	56.587	3.922	348	899	-	-
A Coruña	25.011	22.266	2.526	219	-	-	-
Lugo	16.034	14.995	1.039	-	-	-	-
Ourense	8.638	8.509	-	129	-	-	-
Pontevedra	12.073	10.817	357	-	899	-	-
MADRID, COMUNIDAD DE	13.234	7.013	1.095	1.257	-	-	3.869
MURCIA, REGIÓN DE	10.574	6.549	1.128	437	2.460	-	-
NAVARRA, COMUNIDAD FORAL DE	8.917	8.662	-	255	-	-	-
PAÍS VASCO	9.420	6.870	326	1.939	285	-	-
Araba/Álava	3.133	1.640	-	1.493	-	-	-
Gipuzkoa	2.855	2.303	194	358	-	-	-
Bizkaia	3.432	2.927	132	88	285	-	-
RIOJA, LA	6.011	5.847	-	164	-	-	-
TOTAL	489.698	439.780	17.316	14.875	6.884	5.715	5.128

Fuente: D. G. de Programación Económica y Presupuestos. M.º de Fomento.

7. Carreteras

5.1. Vías urbanas municipales según tamaño de los municipios por Comunidades Autónomas y provincias. Año 1998

COMUNIDADES AUTÓNOMAS	Tramos de población						
	Total	Menos de 50.000 hab.	50.000- 100.000	100.000- 250.000	250.000- 500.000	500.000- 1.000.000	1.000.000 o más hab.
ANDALUCÍA	20.301	13.988	2.193	1.546	524	2.050	-
Almería	2.431	2.169	-	262	-	-	-
Cádiz	2.864	1.044	1.115	705	-	-	-
Córdoba	1.840	1.316	-	-	524	-	-
Granada	2.648	2.244	134	270	-	-	-
Huelva	1.329	1.171	-	158	-	-	-
Jaén	2.050	1.708	191	151	-	-	-
Málaga	2.995	1.802	243	-	-	950	-
Sevilla	4.144	2.534	510	-	-	1.100	-
ARAGÓN	5.080	4.616	-	-	-	464	-
Huesca	1.497	1.497	-	-	-	-	-
Teruel	1.351	1.351	-	-	-	-	-
Zaragoza	2.232	1.768	-	-	-	464	-
ASTURIAS, PRINCIPADO DE	1.776	1.305	127	144	200	-	-
BALEARS, ILLES	2.507	2.476	-	-	31	-	-
CANARIAS	4.989	3.870	231	443	445	-	-
Las Palmas	2.283	1.607	231	-	445	-	-
Sta. Cruz de Tenerife	2.706	2.263	-	443	-	-	-
CANTABRIA	2.148	1.745	208	195	-	-	-
CASTILLA-LA MANCHA	11.495	10.750	536	209	-	-	-
Albacete	1.490	1.281	-	209	-	-	-
Ciudad Real	2.249	2.045	204	-	-	-	-
Cuenca	2.058	2.058	-	-	-	-	-
Guadalajara	1.918	1.788	130	-	-	-	-
Toledo	3.780	3.578	202	-	-	-	-
CASTILLA Y LEÓN	17.896	15.973	594	678	651	-	-
Ávila	1.794	1.794	-	-	-	-	-
Burgos	2.515	2.266	-	249	-	-	-
León	3.499	3.100	210	189	-	-	-
Palencia	1.302	1.182	120	-	-	-	-
Salamanca	2.307	2.067	-	240	-	-	-
Segovia	1.433	1.293	140	-	-	-	-
Soria	1.008	1.008	-	-	-	-	-
Valladolid	2.106	1.455	-	-	651	-	-
Zamora	1.932	1.808	124	-	-	-	-
CATALUÑA	19.155	15.221	1.281	1.230	164	-	1.259
Barcelona	10.688	7.364	935	966	164	-	1.259
Girona	3.481	3.251	230	-	-	-	-
Lleida	1.860	1.730	-	130	-	-	-
Tarragona	3.126	2.876	116	134	-	-	-
COMUNIDAD VALENCIANA	11.374	8.875	706	361	32	1.400	-
Alicante	3.885	3.256	387	210	32	-	-
Castellón	1.709	1.558	-	151	-	-	-
Valencia	5.780	4.061	319	-	-	1.400	-
EXTREMADURA	4.232	3.887	28	317	-	-	-
Badajoz	2.302	1.963	22	317	-	-	-
Cáceres	1.930	1.924	6	-	-	-	-
GALICIA	7.082	6.273	341	287	181	-	-
A Coruña	2.239	1.875	156	208	-	-	-
Lugo	1.160	1.017	143	-	-	-	-
Ourense	2.309	2.230	-	79	-	-	-
Pontevedra	1.374	1.151	42	-	181	-	-
MADRID, COMUNIDAD DE	10.073	4.116	962	1.126	-	-	3.869
MURCIA, REGIÓN DE	3.240	1.687	128	345	1.080	-	-
NAVARRA, C. FORAL DE	2.039	1.798	-	241	-	-	-
PAÍS VASCO	3.293	2.093	174	796	230	-	-
Araba/Álava	975	489	-	486	-	-	-
Gipuzkoa	1.020	699	70	251	-	-	-
Bizkaia	1.298	905	104	59	230	-	-
RIOJA, LA	1.500	1.366	-	134	-	-	-
TOTAL	128.180	100.039	7.509	8.052	3.507	3.914	5.128

Fuente: D. G. de Programación Económica y Presupuestos. M.º de Fomento.

7. Carreteras

5.2. Vías interurbanas municipales según tamaño de los municipios por Comunidades Autónomas y provincias. Año 1998

COMUNIDADES AUTÓNOMAS	Tramos de población						
	Total	Menos de 50.000 hab.	50.000-100.000	100.000-250.000	250.000-500.000	500.000-1.000.000	1.000.000 o más hab.
ANDALUCÍA	41.329	39.628	814	594	52	241	-
Almería	7.458	7.338	-	120	-	-	-
Cádiz	1.474	1.097	355	22	-	-	-
Córdoba	6.964	6.912	-	-	52	-	-
Granada	6.675	6.424	224	27	-	-	-
Huelva	5.378	5.378	-	-	-	-	-
Jaén	5.852	5.427	-	425	-	-	-
Málaga	4.651	4.180	230	-	-	241	-
Sevilla	2.877	2.872	5	-	-	-	-
ARAGÓN	28.352	27.032	-	-	-	1.320	-
Huesca	8.653	8.653	-	-	-	-	-
Teruel	8.126	8.126	-	-	-	-	-
Zaragoza	11.573	10.253	-	-	-	1.320	-
ASTURIAS, PRINCIPADO DE	11.430	9.335	399	596	1.100	-	-
BALEARS, ILLES	4.731	4.690	-	-	41	-	-
CANARIAS	3.079	3.040	24	15	-	-	-
Las Palmas	1.329	1.305	24	-	-	-	-
Sta. Cruz de Tenerife	1.750	1.735	-	15	-	-	-
CANTABRIA	3.384	3.166	20	198	-	-	-
CASTILLA-LA MANCHA	50.958	47.664	1.727	1.567	-	-	-
Albacete	8.989	7.422	-	1.567	-	-	-
Ciudad Real	11.159	10.251	908	-	-	-	-
Cuenca	10.871	10.871	-	-	-	-	-
Guadalajara	6.937	6.587	350	-	-	-	-
Toledo	13.002	12.533	469	-	-	-	-
CASTILLA Y LEÓN	64.321	63.775	468	78	-	-	-
Ávila	5.569	5.569	-	-	-	-	-
Burgos	10.467	10.437	-	30	-	-	-
León	5.979	5.792	139	48	-	-	-
Palencia	6.443	6.299	144	-	-	-	-
Salamanca	9.130	9.130	-	0	-	-	-
Segovia	5.311	5.261	50	-	-	-	-
Soria	4.704	4.704	-	-	-	-	-
Valladolid	8.276	8.276	-	-	-	-	-
Zamora	8.442	8.307	135	-	-	-	-
CATALUÑA	30.329	29.699	277	353	-	-	-
Barcelona	6.731	6.467	191	73	-	-	-
Girona	5.597	5.560	37	-	-	-	-
Lleida	10.911	10.657	-	254	-	-	-
Tarragona	7.090	7.015	49	26	-	-	-
COMUNIDAD VALENCIANA	20.848	19.259	458	891	-	240	-
Alicante	6.319	5.704	74	541	-	-	-
Castellón	5.263	4.913	-	350	-	-	-
Valencia	9.266	8.642	384	-	-	240	-
EXTREMADURA	20.072	18.258	754	1.060	-	-	-
Badajoz	10.907	9.138	709	1.060	-	-	-
Cáceres	9.165	9.120	45	-	-	-	-
GALICIA	54.674	50.314	3.581	61	718	-	-
A Coruña	22.772	20.391	2.370	11	-	-	-
Lugo	14.874	13.978	896	-	-	-	-
Ourense	6.329	6.279	-	50	-	-	-
Pontevedra	10.699	9.666	315	-	718	-	-
MADRID, COMUNIDAD DE	3.161	2.897	133	131	-	-	-
MURCIA, REGIÓN DE	7.333	4.861	1.000	92	1.380	-	-
NAVARRA, C. FORAL DE	6.878	6.864	-	14	-	-	-
PAÍS VASCO	6.127	4.777	152	1.143	55	-	-
Araba/Álava	2.158	1.151	-	1.007	-	-	-
Gipuzkoa	1.834	1.603	124	107	-	-	-
Bizkaia	2.135	2.023	28	29	55	-	-
RIOJA, LA	4.511	4.481	-	30	-	-	-
TOTAL	361.517	339.740	9.807	6.823	3.346	1.801	-

Fuente: D. G. de Programación Económica y Presupuestos. M.º de Fomento.

7. Carreteras

6. Viario urbano e interurbano dependiente de otros organismos por Comunidades Autónomas según tipo de pavimento (*). Año 1998

Unidad: Kilómetros

COMUNIDADES AUTÓNOMAS	TOTAL	Ministerio de Defensa			Confederaciones Hidrográficas			Puertos		
		Total	Asfalto	Macadam y tierra	Total	Asfalto	Macadam y tierra	Total	Asfalto	Macadam y tierra
ANDALUCÍA	2.718	105	95	10	2.514	1.316	1.198	99	95	4
ARAGÓN	1.894	11	11	--	1.883	441	1.442	--	--	--
ASTURIAS, PRINCIPADO DE	38	--	--	--	--	--	--	38	38	--
BALEARS, ILLES	13	1	1	--	--	--	--	12	12	--
CANARIAS	77	1	1	--	--	--	--	76	76	--
CANTABRIA	8	--	--	--	--	--	--	8	8	--
CASTILLA-LA MANCHA	401	20	6	14	381	315	66	--	--	--
CASTILLA Y LEÓN	1.362	55	38	17	1.307	380	927	--	--	--
CATALUÑA	230	4	4	--	174	68	106	52	51	1
COMUNIDAD VALENCIANA	519	29	29	--	454	283	171	36	35	1
EXTREMADURA	3.355	80	23	57	3.275	1.885	1.390	--	--	--
GALICIA	167	35	16	19	72	49	23	60	26	34
MADRID, COMUNIDAD DE	120	15	3	12	105	13	92	--	--	--
MURCIA , REGIÓN DE	378	76	56	20	290	251	39	12	12	--
NAVARRA , C. FORAL DE	6	6	2	4	--	--	--	--	--	--
PAÍS VASCO	24	12	5	7	--	--	--	12	12	--
RIOJA, LA	2	2	--	2	--	--	--	--	--	--
CEUTA Y MELILLA	43	30	--	30	--	--	--	13	13	--
TOTAL	11.355	482	290	192	10.455	5.001	5.454	418	378	40

Fuente: Ministerio de Defensa, Confederaciones Hidrográficas, Puertos del Estado y ayuntamientos.

(*). Además existe un viario urbano (calles, plazas y otro tipo de viario) y otro interurbano (carreteras o caminos existentes fuera del casco urbano) que están a cargo de los ayuntamientos, y cuya longitud se está investigando.

7. Carreteras

7. Índices de la red del Estado, Comunidades Autónomas y Diputaciones y Cabildos. Años 2015 y 2016 (*)

COMUNIDADES AUTÓNOMAS	2015				2016			
	Red total/ km ² de superficie	Red total/ 1000 habitantes (1)	Vehículos parque/red total	Vehículos parque/1000 habitantes (1)	Red total/ km ² de superficie	Red total/ 1000 habitantes (2)	Vehículos parque/red total	Vehículos parque/1000 habitantes (2)
ANDALUCÍA	0,27	2,78	231,29	644,08	0,27	2,72	242,83	659,40
ARAGÓN	0,24	8,82	71,74	632,75	0,24	8,91	72,88	649,37
ASTURIAS, PRINCIPADO DE	0,48	4,81	131,07	629,83	0,48	4,84	132,89	642,82
BALEARS, ILLES	0,43	1,95	435,35	849,57	0,43	1,95	449,68	875,38
CANARIAS	0,57	2,03	360,45	730,31	0,57	2,01	375,18	753,03
CANTABRIA	0,49	4,41	154,80	683,02	0,48	4,42	158,11	698,05
CASTILLA-LA MANCHA	0,25	9,52	73,49	699,70	0,25	9,60	75,16	721,61
CASTILLA Y LEÓN	0,35	13,30	52,42	697,13	0,35	13,49	52,96	714,54
CATALUÑA	0,38	1,61	418,20	672,94	0,37	1,60	430,31	687,47
COMUNIDAD VALENCIANA	0,36	1,67	398,62	666,17	0,36	1,68	407,22	682,33
EXTREMADURA	0,22	8,39	83,85	703,22	0,22	8,47	85,12	720,61
GALICIA	0,60	6,48	108,65	704,39	0,60	6,53	110,13	718,76
MADRID, COMUNIDAD DE	0,42	0,52	1.300,07	674,14	0,41	0,51	1.348,36	691,94
MURCIA, REGIÓN DE	0,30	2,35	287,33	675,36	0,30	2,35	295,00	694,55
NAVARRA, C. FORAL DE	0,37	6,04	112,84	681,05	0,37	6,03	115,08	694,39
PAÍS VASCO	0,58	1,91	313,39	598,08	0,58	1,91	317,80	606,73
RIOJA, LA	0,37	5,91	106,24	627,66	0,37	5,95	108,12	643,32
TOTAL	0,33	3,56	189,09	673,25	0,33	3,55	194,02	689,62

Fuente: D. G. de Programación Económica y Presupuestos. M.º de Fomento.

(*) En la red de carreteras no se incluye la longitud de caminos vecinales a cargo de ayuntamientos, Ministerio de Defensa y otros organismos.

(1) Padrón municipal a 1 de enero 2015.

(2) Padrón municipal a 1 de enero 2016.

7. Carreteras

8. Ratios de inversiones en la red de carreteras del Estado, Comunidades Autónomas y Diputaciones y Cabildos

COMUNIDADES AUTÓNOMAS	Inversiones medias en la red de carreteras en el período 2012-2016									
	Miles de euros por cada 1.000 habitantes (1)					Miles de euros por kilómetro de red (*)				
	Administra. Públicas	Estado	Entes territoriales			Administra. Públicas	Estado	Entes territoriales		
			Total	Comunidades Autónomas	Diputaciones y Cabildos			Total	Comunidades Autónomas	Diputaciones y Cabildos
ANDALUCÍA	85,71	53,78	31,93	25,05	6,88	31,56	131,96	13,84	20,21	6,44
ARAGÓN	194,55	153,23	41,32	25,75	15,57	21,84	78,28	5,94	5,88	6,05
ASTURIAS, PRINCIPADO DE (2)	150,78	105,24	45,55	45,55	--	31,17	129,01	11,33	11,33	--
BALEARS, ILLES	62,01	--	62,01	--	62,01	31,86	--	31,86	--	31,86
CANARIAS	27,82	--	27,82	--	27,82	13,86	--	13,02	--	13,02
CANTABRIA	196,78	155,70	41,07	41,07	--	44,57	155,61	12,03	12,03	--
CASTILLA-LA MANCHA	151,45	115,25	36,20	18,59	17,61	15,78	63,40	4,65	4,37	4,98
CASTILLA Y LEÓN	183,76	113,37	70,39	46,60	23,78	13,62	49,43	6,29	10,11	3,61
CATALUÑA	58,70	27,12	31,59	24,66	6,93	36,75	113,45	23,25	31,11	12,24
COMUNIDAD VALENCIANA	57,19	28,63	28,56	18,53	10,03	34,13	73,62	22,19	33,36	13,71
EXTREMADURA	76,68	31,21	45,47	29,68	15,79	9,06	21,19	6,50	8,45	4,54
GALICIA	142,26	65,86	76,40	62,85	13,55	21,80	75,08	13,52	30,78	3,76
MADRID, COMUNIDAD DE	38,45	28,17	10,28	10,28	--	74,93	242,87	25,88	25,88	--
MURCIA, REGIÓN DE	59,37	40,91	18,46	18,46	--	25,22	107,37	9,35	9,35	--
NAVARRA, C. FORAL DE	55,45	0,00	55,45	55,45	--	9,19	0,06	9,28	9,28	--
PAÍS VASCO	94,14	--	94,14	--	94,14	49,31	--	50,31	--	50,31
RIOJA, LA	153,98	115,58	38,40	38,40	--	25,88	82,40	8,44	8,44	--
TOTAL	85,83	48,20	37,64	23,48	14,15	24,15	85,01	12,60	15,34	9,72

Fuente: D. G. de Carreteras (M.º de Fomento), consejerías de Comunidades Autónomas y Diputaciones y Cabildos.

(*) En la red de carreteras no se incluye la longitud de caminos vecinales a cargo de ayuntamientos, Ministerio de Defensa y otros organismos.

(1) Población: Padrón municipal a 1 de enero de 2016.

(2) Inversión media periodo 2012-2015. El dato correspondiente al año 2016 no se ha facilitado.

RED DE ALTA CAPACIDAD TOTAL NACIONAL A 31-12-2016 (*)

AUTOPISTAS DE PEAJE

Dependientes del Estado	2.538,8
Dependientes de las Comunidades Autónomas	328,6
Dependientes de las Diputaciones	171,4
Total	3.038,8

AUTOPISTAS LIBRES Y AUTOVÍAS

Dependientes del Estado	8.910,1
Dependientes de las Comunidades Autónomas	2.907,1
Dependientes de las Diputaciones	587,5
Total	12.404,7

CARRETERAS MULTICARRIL

Dependientes del Estado	507,5
Dependientes de las Comunidades Autónomas	766,5
Dependientes de las Diputaciones	390,9
Total	1.664,9

ANDALUCÍA

AUTOPISTAS DE PEAJE

Dependientes del Estado	249,0
Total	249,0

PROVINCIA	DEPENDENCIA	CARRETERA	DENOMINACIÓN	TRAMO	KILÓMETROS
ALMERÍA	ESTADO	AP-7N	Autopista del Mediterráneo	L. p. Murcia - Almería con Int. A-7S (p. k. 885,660-913,840)	28,2
Total Provincia			28,2		
CÁDIZ	ESTADO	AP-4	Sevilla a Cádiz	L. p. Sevilla a Cádiz - Int. CA-35 (p. k. 61,190-105,350)	44,1
CÁDIZ	ESTADO	AP-7S	Autopista del Mediterráneo	Inters. A-7S-Enl. Guadiaro - L. p. Cádiz-Málaga (p. k. 133,480-136,930)	3,7
Total Provincia			47,8		
MÁLAGA	ESTADO	AP-46	Alto de las Pedrizas - Málaga	Int. A-45 - Int. A-7 (p.k. 1,000-23,000)	28,0
MÁLAGA	ESTADO	AP-7S	Autopista del Mediterráneo	L. p. Cádiz-Málaga - Int. A-7S-Estepona (p. k. 136,930-154,010)	18,0
MÁLAGA	ESTADO	AP-7S	Autopista del Mediterráneo	Int. AP-7 - Fin de peaje (p. k. 154,170-156,450)	5,2
MÁLAGA	ESTADO	AP-7S	Autopista del Mediterráneo	Int. A-7S. Estepona - Enl. Marbella Oeste. Int. A-7S. (p. k. 156,440-180,540)	24,1
MÁLAGA	ESTADO	AP-7S	Autopista del Mediterráneo	Fin multicarril - Int. AP-7S (p. k. 175,200-178,140)	2,8
MÁLAGA	ESTADO	AP-7S	Autopista del Mediterráneo	Enl. Marbella Este Int. A-7S - Enl. A-7S (p. k. 185,580-213,570)	28,2
MÁLAGA	ESTADO	AP-7S	Autopista del Mediterráneo	Enl. A-7S - Enl. MA-20 (p. k. 213,570 - 229,320)	15,7
Total Provincia			122,1		
SEVILLA	ESTADO	AP-4	Sevilla a Cádiz	Enl. Dos Hermanas - L. p. Sevilla-Cádiz (p. k. 11,910-61,190)	49,0
SEVILLA	ESTADO	AP-4R	Sevilla a Cádiz	Int. A-4/Enl. N-4 - Intersección AP-4 (p. k. 13,490-15,470)	2,0
Total Provincia			51,0		

AUTOPISTAS LIBRES Y AUTOVÍAS

Dependientes del Estado	1.477,7
Dependientes de las Comunidades Autónomas	857,2
Total	2.334,9

PROVINCIA	DEPENDENCIA	CARRETERA	DENOMINACIÓN	TRAMO	KILÓMETROS
ALMERÍA	ESTADO	A-7S	Mediterráneo	L. p. Granada-Almería - L. p. Almería-Murcia (p. k. 377,170-566,110)	185,7
ALMERÍA	ESTADO	A-92	Sevilla - Almería por Granada	Acceso N-340 - Enlace A-7S (p. k. 375,300-392,870)	17,8
ALMERÍA	CC. AA.	A-92	Sevilla - Almería por Granada	L. p. de Almería - Viator	49,1
ALMERÍA	CC. AA.	A-92N	Guadix a límite de Región Murcia	L. p. Granada - L. p. Región de Murcia	37,4
ALMERÍA	CC. AA.	A-1051	Acc. Roquetas de Mar desde Av. Mediterráneo	Completa	4,8
ALMERÍA	CC. AA.	A-334	De Baza a Huércal-Overa	P. k. 59,080 - 81,110	21,7
Total Provincia			316,4		

CÁDIZ	ESTADO	A-4	Autovía del Sur	Int. N-4 - Int. CA-33 (p. k. 631,590-669,190)	37,8
CÁDIZ	ESTADO	A-4	Autovía del Sur	Int. N-6 - Int. N-6 (p. k. 627,870-628,360)	0,5
CÁDIZ	ESTADO	A-5	Autovía del Sur	Int. N-6 - Int. N-349 (p. k. 628,360-631,590)	3,1
CÁDIZ	ESTADO	A-48	Autovía Costa de la Luz	Int. CA-33/Enl. A-4 - Int. N-340 Fin tramo común (p. k. 0,000-36,360)	36,5
CÁDIZ	ESTADO	A-7S	Mediterráneo	Int. A-48 Inicio multicarril - Int. AP-7S (p. k. 108,310-133,580)	24,6
CÁDIZ	ESTADO	CA-32	Acceso al Puerto de Santa María	Puerto de Santa María - Enl. AP-4 (p. k. 2,130-4,660)	2,5
CÁDIZ	ESTADO	CA-33	Acceso a Cádiz desde San Fernando	Enl. N-352 - Int. A-48/Enl. A-4 (p. k. 7,410-13,240)	5,8
CÁDIZ	ESTADO	CA-35	Acceso a Cádiz por Puente de la Constitución 1812	Int. AP-4 - Int. CA-36 (p. k. 0,000-1,960)	2,0
CÁDIZ	ESTADO	CA-35	Acceso a Cádiz por Puente de la Constitución 1813	Int. AP-4 - Int. CA-36. Fin de tramo (p. k. 1,960-7,008)	5,0
CÁDIZ	ESTADO	CA-36	Acceso a Cádiz por Puente José León de Carranza	Int. CA-35 - Puente Carranza (p. k. 0,000-2,060)	2,4
CÁDIZ	CC. AA.	A-381	Jerez-Los Barrios	Completa	88,1
CÁDIZ	CC. AA.	A-382	Jerez a Arcos de la Frontera	Completa	27,2
CÁDIZ	CC. AA.	A-480	Chipiona a Jerez de la Frontera	P.k. 4,210 - Jerez de la Frontera	22,8
Total Provincia			258,2		
CÓRDOBA	ESTADO	A-4	Autovía del Sur	L. p. Jaén-Córdoba - L. p. Córdoba-Sevilla (p. k. 347,560-435,630)	84,7
CÓRDOBA	ESTADO	A-45	Autovía de Málaga	A-4 - Benamejil (p. k. 0,000-81,280)	83,5
CÓRDOBA	ESTADO	CO-31	Acceso norte a Córdoba	Int. A-4 - Int. N-437 (p. k. 0,000 - 5,940)	1,9
CÓRDOBA	ESTADO	CO-32	Vte. oeste Córdoba y Acceso aeropuerto de Córdoba	Int. A-4 - Int. N-437 (p. k. 0,000 - 6,550)	6,6
CÓRDOBA	CC. AA.	A-318	De Estepa-Carretera Granada-Córdoba por Lucena	A-45 - Cabra	10,0
Total Provincia			186,7		
GRANADA	ESTADO	A-44	Sierra Nevada-Costa Tropical	L. p. Jaén-Granada - Int. A-44A (p. k. 77,880-116,000)	37,88
GRANADA	ESTADO	A-44	Sierra Nevada-Costa Tropical	L. p. Jaén-Granada - Int. A-44A - Int. A-92 (p. k. 116,000-119,800)	3,8
GRANADA	ESTADO	A-44A	Sierra Nevada-Costa Tropical	Int. A-44 - Int. N-432 (p. k. 116,000-124,520)	8,8
GRANADA	ESTADO	A-44	Sierra Nevada-Costa Tropical	L. p. Jaén-Granada - Int. A-7 (p. k. 124,520-183,980)	59,6
GRANADA	ESTADO	A-7S	Mediterráneo	L. p. Málaga-Granada - Taramay (p. k. 302,480-324,980)	21,5
GRANADA	ESTADO	A-7S	Mediterráneo	Int. N-323 - Int. A-44 (p. k. 324,980-328,490)	3,5
GRANADA	ESTADO	A-7S	Mediterráneo	Int. A-44 - Inicio tramo. El Puntalón (p. k. 328,490-336,750)	7,2
GRANADA	ESTADO	A-7S	Mediterráneo	Inicio tramo. El Puntalón - Fin de tramo. Carchuna (p. k. 336,750 - 343,100)	6,1
GRANADA	ESTADO	A-7S	Mediterráneo	Fin de tramo. Carchuna - Inicio tramo (p. k. 343,100-355,000)	9,8
GRANADA	ESTADO	A-7S	Mediterráneo	Inicio tramo - Int. N-340 (p. k. 355,000-355,095)	0,4
GRANADA	ESTADO	A-7S	Mediterráneo	Int. N-340 - Int. N-340 (p. k. 355,000-359,520)	4,5
GRANADA	ESTADO	A-7S	Mediterráneo	Int. N-340 - La Rabita (p. k. 359,520 - 373,900)	15,0
GRANADA	ESTADO	A-7S	Mediterráneo	Inicio autovía - L. p. Granada-Almería (p. k. 373,900-377,170)	3,3
GRANADA	ESTADO	GR-14	Acceso oeste al Puerto de Motril	Int. N-323 - Int. N-340 (p. k. 0,000-2,426)	2,6
GRANADA	ESTADO	GR-16	Acceso este al Puerto de Motril	Int. A-7 - Enlace N-340 (p. k. 0,000-1,852)	1,9
GRANADA	CC. AA.	A-92	Sevilla - Almería por Granada	L. p. Málaga - L. p. Almería	149,9
GRANADA	CC. AA.	A-92N	Guadix - Límite región Murcia	Guadix - L. p. Almería	81,8
GRANADA	CC. AA.	A-395	Granada a Sierra Nevada	A-44 (Granada) - Fin túnel El Serrallo	4,0
Total Provincia			421,6		
HUELVA	ESTADO	A-49	V CENTENARIO	L. p. Sevilla-Huelva - Portugal (p. k. 31,550-132,860)	101,0
HUELVA	ESTADO	A-66	Ruta de la Plata	L. p. Badajoz-Huelva - L. p. Huelva-Sevilla (p. k. 739,810-759,470)	18,1
HUELVA	ESTADO	H-30	Circunvalación de Huelva	Int. A-49 - Int. N-442 (p. k. 8,490-19,100)	10,8
HUELVA	ESTADO	H-31	Acceso a Huelva desde la A-49	Int. A-49 - Huelva Norte - Enl. H-30 (p. k. 77,680-84,280)	6,6
HUELVA	CC. AA.	A-483	Bollullos del Condado - Matalecañas	A-49 - Almonte	14,1
HUELVA	CC. AA.	A-483	Bollullos del Condado - Matalecañas	Variante de El Rocio	2,3
HUELVA	CC. AA.	A-497	Huelva - Punta Umbria	Completa	16,8
Total Provincia			169,7		
JAÉN	ESTADO	A-32	Linares - Albacete	Enl. A-44 - Int. N-322 (p. k. 0,000-31,650)	31,4
JAÉN	ESTADO	A-4	Autovía del Sur	L. p. Ciudad Real-Jaén - L. p. Jaén-Córdoba (p. k. 244,750-347,560)	92,7
JAÉN	ESTADO	A-44	Sierra Nevada	Enl. A-4. Motril - L. p. Jaén-Granada (p. k. 0,000-77,880)	77,9
JAÉN	CC. AA.	A-316	Autovía del Olivar: Úbeda-Granada-Córdoba	Baeza - Martos	73,4
Total Provincia			275,4		
MÁLAGA	ESTADO	A-45	Málaga	Encinas Reales - Enl. A-7S (p. k. 81,280-142,130)	60,9
MÁLAGA	ESTADO	A-7S	Autovía del Mediterráneo	Fin de peaje - Puerto Banús (p. k. 156,450-175,200)	16,6
MÁLAGA	ESTADO	A-7S	Autovía del Mediterráneo	Fin de peaje - Int. MA-20/Enl. MA-21 (p. k. 178,140-213,570)	37,3
MÁLAGA	ESTADO	A-7S	Autovía del Mediterráneo	AP-7 - Conexión MA-417 (p. k. 225,000-229,500)	6,1
MÁLAGA	ESTADO	A-7S	Autovía del Mediterráneo	Conexión MA-417 - A-357 del Guadalhorce (p. k. 229,500-233,000)	3,9
MÁLAGA	ESTADO	A-7S	Autovía del Mediterráneo	Int. A-357 - Int. MA-20/Enl. MA-21 (p. k. 233,000-240,000)	11,4
MÁLAGA	ESTADO	A-7S	Autovía del Mediterráneo	Int. MA-20/Enl. MA-21 - Int. MA-20/Enl. MA-21 (p. k. 240,000-302,480)	65,4
MÁLAGA	ESTADO	MA-20	Autovía del Mediterráneo	Int. A-7S/ Enl. MA-21 - Int. A-7S/ Enl. MA-21 (p. k. 0,000-12,620)	12,6
MÁLAGA	ESTADO	MA-23	Acceso sur al Aeropuerto de Málaga	Int. A-7S - Aeropuerto (p.k. 0,000-1,949)	2,0
MÁLAGA	ESTADO	MA-24	Acceso a Málaga	Int. A-7S - Acceso este de Málaga (p. k. 0,000-1,534)	1,9
MÁLAGA	ESTADO	MA-24	Acceso a Málaga	Camino Olias - Int. A-7S (p.k. 6,570-7,400)	0,8
MÁLAGA	CC. AA.	A-92	Sevilla a Almería por Granada	L. p. Sevilla - L. p. Granada	49,0
MÁLAGA	CC. AA.	A-92M	Estación de Salinas a Villanueva Cauche	Completa	25,9
MÁLAGA	CC. AA.	A-357	Autovía del Guadalhorce	Casapalma - Málaga	22,2
Total Provincia			315,8		
SEVILLA	ESTADO	A-4	Autopista del Sur	L. p. Córdoba-Sevilla - Int. SE-30 (p. k. 435,625-536,700)	101,6
SEVILLA	ESTADO	A-4	Autopista del Sur	Int. SE-30 - Enl. N-4/Int. AP-4R (p. k. 544,680-558,480)	13,7
SEVILLA	ESTADO	A-49	Autopista V Centenario	Int. N-630/N-630A - L. p. Sevilla-Huelva (p. k. 0,000-31,550)	31,5
SEVILLA	ESTADO	A-66	Autopista Ruta de la Plata	L. p. Huelva-Sevilla - Int. SE-30 (p. k. 759,380-809,740)	50,1
SEVILLA	ESTADO	SE-30	Circunvalación de Sevilla	Enl. A-4 - Enl. SE-20 (p. k. 0,000-22,450)	22,3
SEVILLA	ESTADO	SE-40	Circunvalación de Sevilla	La Rinconada (A-4) - Alcalá de Guadaíra (p. k. 0,000-9,110)	9,1
SEVILLA	ESTADO	SE-40	Circunvalación de Sevilla	Alcalá de Guadaíra - Int. A-376 (p. k. 9,110-15,070)	6,0
SEVILLA	CC. AA.	A-92	Sevilla - Almería por Granada	Sevilla (SE-30) - L. p. Málaga	127,6
SEVILLA	CC. AA.	A-376	Sevilla a Utrera	SE-30 - Utrera	23,2
SEVILLA	CC. AA.	A-8009	Acceso Norte a Sevilla	A-8012 - SE-20	6,0
Total Provincia			391,1		

MULTICARRIL

Dependientes del Estado	93,0
Dependientes de la Comunidad Autónoma	121,4
Dependientes de las Diputaciones	14,9
Total	229,3

PROVINCIA	DEPENDENCIA	CARRETERA	DENOMINACIÓN	TRAMO	KILÓMETROS
ALMERÍA	ESTADO	N-340A	Almería a Valencia por Yecla	Enl. AL-11. Inicio multicarril - Int. AL-22. Almería (p. k. 438,240-439,350)	1,1
ALMERÍA	CC. AA.	A-352	De Cuevas de Almanzora a Garrucha	Vera - P.k. 8.680	2,1
ALMERÍA	CC. AA.	A-1051R1	Ramal de carretera Las Losas	Completa	0,3
ALMERÍA	CC. AA.	A-1051R2	De A-1051 a Roquetas de Mar	Completa	1,0
Total Provincia		4,5			
CÁDIZ	ESTADO	A-7S	Autovía Costa de la Luz	Int. N-340/N350 - Fin multicarril (p. k. 102,400-108,310)	5,94
CÁDIZ	ESTADO	A-7S	Mediterráneo	Int. AP-7S - L. p. Cádiz- Málaga (p. k. 133,580-137,660)	4,2
CÁDIZ	ESTADO	CA-31	Acceso Norte al Puerto de Santa María	Puerto de Santa María - Int. A-4 (p. k. 0,000-2,140)	2,2
CÁDIZ	ESTADO	CA-32	Acceso Sur al Puerto de Santa María	Puerto de Santa María - Int. CA-37 (p. k. 0,000-2,130)	2,1
CÁDIZ	ESTADO	CA-32	Acceso Sur al Puerto de Santa María	Enl. AP-4 - Puerto Real (p. k. 4,660-5,060)	0,4
CÁDIZ	ESTADO	CA-33	Acceso a Cádiz	Inicio tramo, p. k. 0,0 - Enl. N-352 (p. k. 0,000-7,410)	7,4
CÁDIZ	ESTADO	CA-34	Acceso a Gibraltar	Int. A-7S - Int. N-351 (p. k. 0,000-3,110)	3,5
CÁDIZ	ESTADO	CA-37	Acceso a Gibraltar	Int. A-4 - Int. CA-32 (p. k. 0,000-2,130)	2,0
CÁDIZ	ESTADO	N-351	Acceso a La Línea (Inter. N-340 - La Línea)	Inc. Multicarril - Línea de la Concepción. Verja Gibraltar (p. k. 4,470-7,230)	2,7
CÁDIZ	ESTADO	N-357	Acceso Norte al Puerto de Algeciras	Inicio Multicarril - Puerto de Algeciras (p. k. 0,400-2,100)	1,7
CÁDIZ	ESTADO	N-4	Sur	Inicio Multicarril - Int. A-4. Fin Multicarril (p. k. 643,570-644,860)	1,3
CÁDIZ	CC. AA.	A-383	Acceso Este a La Línea de la Concepción	A-7 - Zabal	4,9
CÁDIZ	CC. AA.	A-480	Chipiona a Jerez de la Frontera	Chipiona - P. k. 4,200	4,2
CÁDIZ	CC. AA.	A-491	Chipiona a El Puerto Santa María por Rota	Poblado militar (El Puerto de Santa María) - A-4	14,4
CÁDIZ	CC. AA.	A-2079	Acceso al puerto deportivo de Chipiona	Chipiona - inicio tramo en obras	0,3
Total Provincia		57,2			
CÓRDOBA	ESTADO	A-4R		Inicio de tramo - Fin de tramo (p. k. 405,900-406,550)	0,7
CÓRDOBA	CC. AA.	C-431	Córdoba a Lora del Río	Córdoba - Villarrubia	12,0
CÓRDOBA	CC. AA.	A-3050	Ronda Oeste de Córdoba	Completa	5,5
Total Provincia		18,1			
GRANADA	ESTADO	N-432	Badajoz-Granada	Inicio multicarril - Fin multicarril (p. k. 431,315-432,750)	1,4
GRANADA	ESTADO	GR-14	Acceso Oeste al Puerto de Motril	Int. N-323 - Enlace N-340 (p. k. 2,426-2,959)	0,5
GRANADA	CC. AA.	A-92G	Santa Fe a Granada	Completa	9,0
GRANADA	CC. AA.	A-4006	Distribuidor norte de Granada	Completa	2,9
GRANADA	DIPUTACIONES	GR-3211	Granada (A-395) a la Zubia	P. k. 0,000- p. k. 1,585	1,6
GRANADA	DIPUTACIONES	GR-3417	Maracena-A-92G (Santa Fe) por Albolote y Atarfe	P. k. 0,000 - p. k. 2,485	2,5
Total Provincia		17,8			
HUELVA	ESTADO	H-30	Circunvalación de Huelva	Int. N-431 - Int. N-442 (p. k. 0,000-8,490)	9,0
HUELVA	ESTADO	N-442	Acceso al puerto exterior de Huelva	Inicio Multicarril - Fin Multicarril (p. k. 4,660-7,340)	2,7
HUELVA	CC. AA.	A-5053	De Cartaya a El Rompido	P. k. 6,970 - El Rompido	1,1
HUELVA	CC. AA.	A-5076	Acceso a la Antilla desde la N-431	Completa	5,3
Total Provincia		18,2			
JAÉN	CC. AA.	A-316	De Úbeda a carretera Granada-Córdoba	Úbeda - Baeza	3,8
JAÉN	CC. AA.	A-6050	De Jaén a Castillo de Locubín	A-316 - p. k. 1,870	1,9
Total Provincia		5,7			
MÁLAGA	ESTADO	A-45	Málaga	Enl. A-7S - Int. N-331 Málaga (p. k. 166,370-166,820)	0,5
MÁLAGA	ESTADO	A-7S	Mediterráneo	L. p. Cádiz-Málaga - Int. AP-7 (p. k. 137,660-154,170)	16,5
MÁLAGA	ESTADO	MA-22	Acceso al Puerto de Málaga	Int. MA-21 - Acceso al Puerto de Málaga (p. k. 0,000-4,400)	4,4
MÁLAGA	ESTADO	N-331	Málaga	Int. A-45 - Int. A-45 (p. k. 125,270-127,380)	2,1
MÁLAGA	CC. AA.	A-356	Casabermeja a Vélez Málaga	A-356R - Torre del Mar	0,5
MÁLAGA	CC. AA.	A-356R	Ramal de la A-356	Completa	1,2
MÁLAGA	CC. AA.	A-404	De Coín a Churriana	Churriana - Los Paseros	2,0
MÁLAGA	CC. AA.	A-7056	Acceso al P. T. A. desde la A-357	Completa	1,9
MÁLAGA	CC. AA.	A-7282	Accesos a Antequera	A-7283 - Antequera	4,7
MÁLAGA	CC. AA.	A-7282	Accesos a Antequera	A-7281 - A-343	1,1
Total Provincia		34,9			
SEVILLA	ESTADO	N-4	Madrid-Sevilla	Inicio tramo. Fin cesión - Fin tramo (p. k. 549,600-552,900)	3,3
SEVILLA	ESTADO	N-630	Gijón a Puerto de Sevilla	Inicio multicarril - Int. N-630A (p. k. 809,250-810,250)	0,9
SEVILLA	ESTADO	N-630	Gijón a Puerto de Sevilla	Enl. SE-30 - Int. SE-30 (p. k. 813,200-817,300)	4,0
SEVILLA	ESTADO	N-630	Gijón a Puerto de Sevilla	Enl. SE-30 - Int. Avda. Padre García Tejero (p. k. 822,600-823,870)	1,6
SEVILLA	ESTADO	SE-20	Circunvalación de Sevilla	Int. A-4. Sevilla Nordeste - Acceso SE-30. Sevilla Noroeste (p. k. 0,0-10,700)	10,8
SEVILLA	CC. AA.	A-398	Alcalá de Guadaira a Carmona	Alcalá de Guadaira - Viso del Alcor	14,4
SEVILLA	CC. AA.	A-8028	Vía borde de "El Pino"	Completa	4,5
SEVILLA	CC. AA.	A-8033	De A-92 a A-392 por Vial del Zacatín	Alcalá de Guadaira - A-392	3,2
SEVILLA	CC. AA.	A-8057	De San Juan Aznalfarache a Mairena del Aljarafe	Completa	2,8
SEVILLA	CC. AA.	A-8058	De Sevilla a La Puebla del Río	S-30 - T. m. de Coria del Río	8,1
SEVILLA	CC. AA.	A-8062	De Bormujos a Valencina de la Concepción	Bormujos - Gines	1,9
SEVILLA	CC. AA.	A-8066	De San Juan de Aznalfarache a Tomares	A-8058 - A-8082R	0,7
SEVILLA	CC. AA.	A-8068	Vial Metropolitano del Aljarafe	Completa	3,8
SEVILLA	CC. AA.	A-8082R1	Conexión P. I. "El Manchón" a Tomares	Completa	0,7
SEVILLA	CC. AA.	A-8083	Acceso a Sevilla desde la SE-30 por Pte. Alamillo	Completa	1,4
SEVILLA	DIPUTACIONES	SE-3205	Enlace de la N-IV con la SE-3206 (por Palmorillo)		3,7
SEVILLA	DIPUTACIONES	SE-3206	Ramal de la N-IV - Isla Menor		6,4
SEVILLA	DIPUTACIONES	SE-3403	Castilleja de la Cuesta Tomares		0,7
Total Provincia		72,9			

ARAGÓN

AUTOPISTAS DE PEAJE

Dependientes del Estado	156,7
Total	156,7

PROVINCIA	DEPENDENCIA	CARRETERA	DENOMINACIÓN	TRAMO	KILÓMETROS
HUESCA	ESTADO	AP-2	Zaragoza - Mediterráneo	Lím. prov. Zaragoza-Huesca - L. p. Huesca-Lleida (p. k. 70,810-120,550)	49,7
Total Provincia					49,7
ZARAGOZA	ESTADO	AP-2	Zaragoza - Mediterráneo	Int. A-2/Enl. N-2/N-2A. Alfajarín - L. prov. Zaragoza-Huesca (p.k. 18,560-70,810)	52,2
ZARAGOZA	ESTADO	AP-68	Bilbao - Zaragoza	L. p. Navarra-Zaragoza - Intersección A-68 (p. k. 237,000-291,830)	54,8
Total Provincia					107,0

AUTOPISTAS LIBRES Y AUTOVÍAS

Dependientes del Estado	626,4
Dependientes de la Comunidad Autónoma	5,3
Total	631,7

PROVINCIA	DEPENDENCIA	CARRETERA	DENOMINACIÓN	TRAMO	KILÓMETROS
HUESCA	ESTADO	A-2	Nordeste	Int. N-2 Fraga - L. p. Huesca-Lleida (p. k. 431,010-443,690)	12,8
HUESCA	ESTADO	A-22	Lleida - Huesca	L. p. Lleida - Siétamo (p. k. 19,150-94,267)	75,0
HUESCA	ESTADO	A-23	Mudéjar	L. p. Zaragoza-Huesca - Int. N-330 Nueno (p. k. 326,920-375,003)	48,7
HUESCA	ESTADO	A-23	Mudéjar	Int. N-330 Nueno - Int. N-330 Congosto (p. k. 375,003-378,189)	3,2
HUESCA	ESTADO	A-23	Mudéjar	Int. N-330 Arguis - Int. N-330 A. de Monrepos (p. k. 381,375-384,526)	3,2
HUESCA	ESTADO	A-23	Mudéjar	Sabiñánigo (sur) - Sabiñánigo (este) (p. k. 403,293-406,281)	3,0
HUESCA	ESTADO	A-23	Mudéjar	Sabiñánigo (oeste) - Jaca (este) (p. k. 413,400-424,108)	10,7
Total Provincia					156,5
TERUEL	ESTADO	A-23	Mudéjar	L. p. Castellón-Teruel - L. p. Teruel-Zaragoza (p. k. 62,580-202,600)	140,1
Total Provincia					140,1
ZARAGOZA	ESTADO	A-2	Nordeste	L. p. Soria-Zaragoza - Int. AP-2/Enl. N-2/N-2A (p. k. 180,790-340,300)	159,5
ZARAGOZA	ESTADO	N-2	Nordeste	Enl. Z-40 - Int. N-2A (p. k. 326,900-329,580)	2,7
ZARAGOZA	ESTADO	A-21	Autovía de los Pirineos	L. p. Navarra - Fin de tramo (p. k. 51,809-56,119)	4,3
ZARAGOZA	ESTADO	A-21	Autovía de los Pirineos	Inicio tramo - Enl. N-240 (p. k. 62,680-68,036)	10,7
ZARAGOZA	ESTADO	A-23	Mudéjar	L. p. Teruel-Zaragoza - Enl. Z-40 Zaragoza (p. k. 202,600-277,600)	75,0
ZARAGOZA	ESTADO	A-23	Mudéjar	Int. Z-40/Enl. A-2 - L. p. Zaragoza-Huesca (p. k. 291,300-326,920)	35,7
ZARAGOZA	ESTADO	A-68	Autovía del Ebro	Int. N-232 - Enl. Z-40 Zaragoza (p. k. 223,820-233,170)	9,2
ZARAGOZA	ESTADO	A-68	Autovía del Ebro	Enl. AP-68 - Fin variante de Casetas (p.k.246,180-255,100)	9,1
ZARAGOZA	ESTADO	A-68	Autovía del Ebro	Int. A-68 - Zaragoza (p. k. 291,830-294,900)	3,1
ZARAGOZA	ESTADO	Z-40	Circunvalación de Zaragoza	Enl. A-2/A-23 - Int. A-2 (p. k. 13,560-34,040)	20,5
ZARAGOZA	CC. AA.	ARA-A1	Quinto cinturón de Zaragoza	De A-2 a N-232	5,3
Total Provincia					335,0

MULTICARRIL

Dependientes del Estado	43,7
Dependientes de la Comunidad Autónoma	9,4
Dependientes de las Diputaciones	3,2
Total	56,3

PROVINCIA	DEPENDENCIA	CARRETERA	DENOMINACIÓN	TRAMO	KILÓMETROS
TERUEL	ESTADO	N-223	Acceso a Teruel	Int. N-234-Inicio multicarril - Teruel (Fin multicarril) (p. k. 0,0-1,030)	1,0
TERUEL	ESTADO	N-223	Acceso a Teruel	Teruel. Inicio multicarril - Int. A. Alcañiz. Teruel. Fin multicarril	0,3
Total Provincia					1,3
ZARAGOZA	ESTADO	A-68	Bilbao - Zaragoza	Enl. Z-40 Zaragoza - Zaragoza (p. k. 233,170-234,600)	1,5
ZARAGOZA	ESTADO	A-68	Bilbao - Zaragoza	Fin variante de Casetas - Int. N-232 (p. k. 291,830-294,900)	14,0
ZARAGOZA	ESTADO	N-232	Vinaroz a Santander	Zaragoza - Inicio cesión Casetas (p. k. 242,600-253,265)	10,7
ZARAGOZA	ESTADO	N-330	Alicante a Francia por Zaragoza	Inicio multicarril - Zaragoza (p. k. 482,710-491,000)	8,4
ZARAGOZA	ESTADO	N-330	Alicante a Francia por Zaragoza	Zaragoza - Int. A-23 (p. k. 502,200-510,250)	7,9
ZARAGOZA	CC. AA.	A-120	Plaza	De N-125 a A-2	3,3
ZARAGOZA	CC. AA.	A-122	Figueroelas - La Almunia Doña Godina	Figueroelas (Int. A-68 - Pedrola)	3,5
ZARAGOZA	CC. AA.	A-125	Tudela - Ayerbe	Egea de los Caballeros - Polígono V	2,6
ZARAGOZA	DIPUTACIONES	CV-624	La Cartuja a la Puebla de Albornón	La Cartuja a PTR	3,2
Total Provincia					55,0

ASTURIAS, PRINCIPADO

AUTOPISTAS DE PEAJE

Dependientes del Estado	21,9
Total	21,9

PROVINCIA	DEPENDENCIA	CARRETERA	DENOMINACIÓN	TRAMO	KILÓMETROS
ASTURIAS	ESTADO	AP-66	Campomanes - León	Int. A-66.Campomanes - Lím. prov. Asturias-León (p. k. 65,100-86,850)	21,9

AUTOPISTAS LIBRES Y AUTOVÍAS

Dependientes del Estado	356,8
Dependientes de la Comunidad Autónoma	74,5
Total	431,2

PROVINCIA	DEPENDENCIA	CARRETERA	DENOMINACIÓN	TRAMO	KILÓMETROS
ASTURIAS	ESTADO	A-63	Autovía Oviedo - La Espina	Int. A-66. Oviedo Sur- La Espina (p. k. 0,340-28,601)	27,6
ASTURIAS	ESTADO	A-64	Autovía Villaviciosa - Oviedo	Int. A-8. Villaviciosa - Enl. A-66 (p. k. 0,000-31,850)	32,1
ASTURIAS	ESTADO	A-66	Ruta de la Plata	Serín Int. A-8 - Campomanes (p. k. 12,080-65,080)	53,1
ASTURIAS	ESTADO	A-66A	Ruta de la Plata	Matalablima - Rubín (p. k. 25,500-25,980)	0,5
ASTURIAS	ESTADO	A-66R	Ruta de la Plata	Int. A-8 - Int. A-66 (p. k. 11,240-12,080)	0,8
ASTURIAS	ESTADO	A-8	Autopista del Cantábrico	Asturias - Pendueles (p.k. 273,550 - 285,300)	12,0
ASTURIAS	ESTADO	A-8	Autopista del Cantábrico	Pendueles - San Roque de Acebal (p.k. 285,300 - 290,700)	5,4
ASTURIAS	ESTADO	A-8	Autopista del Cantábrico	San Roque de Acebal - Muros de Nalón (p. k. 290,700-424,696)	133,6
ASTURIAS	ESTADO	A-8	Autopista del Cantábrico	Muros de Nalón - Las Dueñas (p. k. 424,696-433,756)	8,3
ASTURIAS	ESTADO	A-8	Autopista del Cantábrico	Las Dueñas - Int. N-632. Lluvia (p. k. 433,756 - 465,030)	30,8
ASTURIAS	ESTADO	A-8	Autopista del Cantábrico	Int. N-632.Lluvia - Inicio tramo (p. k. 465,030 - 474,059)	9,3
ASTURIAS	ESTADO	A-8	Autopista del Cantábrico	Inicio tramo - L. p. Asturias-Lugo (p. k. 474,059-506,080)	30,6
ASTURIAS	ESTADO	AI-81	Acceso Este a Avilés	Enl. A-8 - Aeropuerto de Asturias(p. k. 0,000-2,160)	2,1
ASTURIAS	ESTADO	AI-81	Acceso Este a Avilés	Avilés - Int. A-8 (p. k. 0,000-5,020)	4,8
ASTURIAS	ESTADO	GJ-81	Acceso Sur a Gijón	Gijón - Lloreda (p. k. 1,500-4,380)	2,9
ASTURIAS	ESTADO	O-11	Acceso este a Oviedo	Enlace A-66 - Fozaneldi (p. k. 0,000-1,410)	1,4
ASTURIAS	ESTADO	O-12	Acceso este a Oviedo	Plaza Castilla - Enlace A-66. Oviedo sur (p. k. 0,000-1,360)	1,4
ASTURIAS	CC. AA.	AS-I	Mieres-Gijón	Tramos I, II, III y IV	33,4
ASTURIAS	CC. AA.	AS-II	Oviedo - Gijón	Oviedo - Porceyo	20,8
ASTURIAS	CC. AA.	AS-17	Avilés - Riaño	Coruño - Glorieta AS-266	3,5
ASTURIAS	CC. AA.	AS-17	Avilés - Riaño	Glorieta AS-266 - El Quesu	3,3
ASTURIAS	CC. AA.	AS-17	Avilés - Riaño	San Miguel de la Barreda - Riaño	8,8
ASTURIAS	CC. AA.	AS-117	Riaño - Puerto de Tarna	Riaño - Sama	4,7

MULTICARRIL

Dependientes del Estado	5,9
Dependientes de la Comunidad Autónoma	7,0
Total	12,9

PROVINCIA	DEPENDENCIA	CARRETERA	DENOMINACIÓN	TRAMO	KILÓMETROS
ASTURIAS	ESTADO	N-632A	Ribadesella a Lluvia por Gijón y Avilés	Int. AI-81 - Avilés. Fin multicarril (p. k. 96,270-98,260)	1,9
ASTURIAS	ESTADO	N-634	S. Sebastián a Santiago Compostela	Int. A-8 - Int. N-632 Lluvia (p. k. 325,510-326,910)	1,4
ASTURIAS	ESTADO	N-641	Ronda interior de Gijón	Enl. GJ-81 - Glorieta accesos El musel (p. k. 0,000-2,510)	2,5
ASTURIAS	CC. AA.	AS-II	Oviedo - Gijón	Porceyo - Rocés	3,9
ASTURIAS	CC. AA.	OV-6	Accesos a Oviedo	Desde la A-66 por Santullano	1,1
ASTURIAS	CC. AA.	OV-7	Accesos al H.U.C.A.		1,0
ASTURIAS	CC. AA.	SI-17	Accesos AS-II	Desde Lugones	1,0

BALEARS, ILLES

AUTOPISTAS LIBRES Y AUTOVÍAS

Dependientes de los Consejos Insulares	93,5
Total	93,5

PROVINCIA	DEPENDENCIA	CARRETERA	DENOMINACIÓN	TRAMO	KILÓMETROS
BALEARNS	C. Insular	Ma-1	Eje de poniente	Palma - Peguera	15,9
BALEARNS	C. Insular	Ma-13	Eje central	Palma - Sa Pobla	40,5
BALEARNS	C. Insular	Ma-19	Eje de levante	Palma - Lluçmajor	25,5
BALEARNS	C. Insular	Ma-20	Vía de cintura de Palma	Vía de cintura de Palma	11,7

MULTICARRIL

Dependientes de los Consejos Insulares	97,1
Total	97,1

PROVINCIA	DEPENDENCIA	CARRETERA	DENOMINACIÓN	TRAMO	KILÓMETROS
BALEARNS	C. Insular	Ma-11	Palma de Mallorca - Soller	Palma de Mallorca - Polígono Son Castelló	1,0
BALEARNS	C. Insular	Ma-14	Santanyi - Manacor	Travesía de Manacor	1,4
BALEARNS	C. Insular	Ma-15	Palma - Cala Rajada	Palma - Manacor	45,8
BALEARNS	C. Insular	Ma-15	Palma - Cala Rajada	Capdepera - Cala Rajada	1,1
BALEARNS	C. Insular	Ma-15 B	Travesía de Capdepera	Travesía de Capdepera	0,5
BALEARNS	C. Insular	Ma-15 D	Travesía de Son Ferriol	Ma-15 - Ma-30	0,7
BALEARNS	C. Insular	Ma-19	Eje de levante	Aduanas - C/ Joan Maragall	1,7
BALEARNS	C. Insular	Ma-19 A	Palma - Portopetro	Ronda de Lluçmajor	2,6
BALEARNS	C. Insular	Ma-1 C	Palma al Port d'Andratx	Son Caliu (Calviá)	0,8
BALEARNS	C. Insular	Ma-1110	Palma a Valldemosa	Ma-20 - Univ. de Illes Balears	4,5
BALEARNS	C. Insular	Ma-4020	C-719 a PM-V101-5	Travesía de Manacor	1,0
BALEARNS	C. Insular	Ma-1013	Ma-1 - Santa Ponça	Ma-1 - Playa	1,2
BALEARNS	C. Insular	Ma-1014	Ma-1 - Ma-1015	Ma-1 - Polígono De Son Bugadelles	1,4
BALEARNS	C. Insular	Ma-30	Ma-19 - Ma-13		1,9
BALEARNS	C. Insular	Ma-30	Ma-19 - Ma-13		2,4
BALEARNS	C. Insular	RM	Ronda de Maó	P. k. 0,000 - 2,510	2,5
BALEARNS	C. Insular	RC2	Ronda Sud Ciutadella		3,7
BALEARNS	C. Insular	EI-10	Primer cinturón Ibiza		2,0
BALEARNS	C. Insular	EI-20	Segundo cinturón Ibiza		4,0
BALEARNS	C. Insular	EI-600	Ibiza-San Antonio		13,0
BALEARNS	C. Insular	EI-800	Acceso Aeropuerto		4,0

CANARIAS, ISLAS

AUTOPISTAS LIBRES Y AUTOVÍAS

Dependientes del Cabildo.....	252,6
Total	252,6

PROVINCIA	DEPENDENCIA	CARRETERA	DENOMINACIÓN	TRAMO	KILÓMETROS
PALMAS, LAS	CABILDO	GC-1	Hoya La Plata - Mogán	Las Puntillas - Mogán	51,3
PALMAS, LAS	CABILDO	GC-2	Las Palmas G.C.- Agaete	El Pagador - San Isidro	12,4
PALMAS, LAS	CABILDO	GC-3	Circunv. de Las Palmas de G.C.	Potabilizadora - Tamaraceite	13,3
PALMAS, LAS	CABILDO	GC-4	Acceso al Centro	Tafira - Montelentiscal	4,3
PALMAS, LAS	CABILDO	GC-23	Plaza de América - Nueva Paterna	Plaza de América - Nueva Paterna	4,3
PALMAS, LAS	CABILDO	GC-31	Circunvalación - Lady Harimaguada	Circunvalación - Lady Harimaguada	4,4
PALMAS, LAS	CABILDO	FV-2	Puerto del Rosario - Morro Jable	Barranco Pecenescal - Valluelo	8,6
PALMAS, LAS	CABILDO	FV-3	Puerto del Rosario - Morro Jable	Cuesta de la Pared - Costa Calma	6,7
PALMAS, LAS	CABILDO	LZ-3	Circunvalación Arrecife		5,7

Total Provincia	110,8
------------------------------	--------------

STA. CRUZ. TFE.	CABILDO	TF-1	Sta. Cruz Tenerife - Acceso a Fonsalia	Sta. Cruz Tenerife - Fonsalia	87,2
STA. CRUZ. TFE.	CABILDO	TF-2	TF-5 - TF-1	Sta. María del Mar - Chumberas	5,4
STA. CRUZ. TFE.	CABILDO	TF-4		Muelle Sta. Cruz Tenerife - TF-1	3,4
STA. CRUZ. TFE.	CABILDO	TF-5		Santa Cruz - Los Realejos	39,7
STA. CRUZ. TFE.	CABILDO	TF-11		Dique del Este - San Andrés	3,2
STA. CRUZ. TFE.	CABILDO	LP-2	Circunvalación Sur	Isla de La Palma. P. k. 0,000 - p. k. 3,000	3,0

Total Provincia	141,8
------------------------------	--------------

MULTICARRIL

Dependientes del Cabildo.....	114,6
Total	114,6

PROVINCIA	DEPENDENCIA	CARRETERA	DENOMINACIÓN	TRAMO	KILÓMETROS
PALMAS, LAS	CABILDO	GC-1	Hoya La Plata - Puerto Rico	Hoya de La Plata - Las Puntillas	16,7
PALMAS, LAS	CABILDO	GC-1 AM	Hoya de La Plata - Plaza Belén María		10,0
PALMAS, LAS	CABILDO	GC-2	Las Palmas G.C. - Agaete	Las Palmas - Pagador	15,1
PALMAS, LAS	CABILDO	GC-10	La Garita - Telde	GC-1 - Circunvalación Telde	3,3
PALMAS, LAS	CABILDO	GC-110	Teatro - GC-4	Teatro - GC-4	9,2
PALMAS, LAS	CABILDO	LZ-1	Arrecife - Orzola	Arrecife - Tahiche	3,8
PALMAS, LAS	CABILDO	LZ-2	Arrecife - Playa Blanca	Arrecife - Tías	8,1
PALMAS, LAS	CABILDO	LZ-20	Arrecife - Tinajo	Arrecife - San Bartolomé	4,6
PALMAS, LAS	CABILDO	FV-2	Puerto del Rosario - Morro Jable	Puerto del Rosario - Aeropuerto	5,3

Total Provincia	76,1
------------------------------	-------------

STA. CRUZ. TFE.	CABILDO	LP-1	Circunvalación Norte	P. k. 5,400 - p. k. 5,900	0,5
STA. CRUZ. TFE.	CABILDO	LP-1	Circunvalación Norte	P. k. 0,000 - p. k. 1,200	1,2
STA. CRUZ. TFE.	CABILDO	LP-2	Circunvalación Sur	P. k. 47,700 - p. k. 48,800	1,1
STA. CRUZ. TFE.	CABILDO	LP-2	Circunvalación Sur	P. k. 52,900 - p. k. 53,300	0,4
STA. CRUZ. TFE.	CABILDO	LP-2	Circunvalación Sur	P. k. 0,000 - p. k. 0,600	0,6
STA. CRUZ. TFE.	CABILDO	LP-3	La Cumbre	P. k. 1,250 - p. k. 2,250	1,0
STA. CRUZ. TFE.	CABILDO	LP-3	La Cumbre	P. k. 1,750 - p. k. 17,350	5,6
STA. CRUZ. TFE.	CABILDO	LP-3	La Cumbre	P. k. 21,300 - p. k. 21,900	0,6
STA. CRUZ. TFE.	CABILDO	TF-1		Acceso Fonsalia - Santiago del Teide	14,2
STA. CRUZ. TFE.	CABILDO	TF-5		Buen Paso - El Tanque	11,3
STA. CRUZ. TFE.	CABILDO	TF-13		TF-5 - Los Juzgados de La Laguna	2,0

Total Provincia	38,5
------------------------------	-------------

CANTABRIA

AUTOPISTAS LIBRES Y AUTOVÍAS

Dependientes del Estado	254,9
Total	254,9

PROVINCIA	DEPENDENCIA	CARRETERA	DENOMINACIÓN	TRAMO	KILÓMETROS
CANTABRIA	ESTADO	A-67	Cantabria - Meseta	L. p. Palencia-Cantabria - Int. A-8 Inicio tramo común (p. k. 117,15-181,810)	64,7
CANTABRIA	ESTADO	A-67	Cantabria - Meseta	Int. A-8 Fin tramo común - Int. S-10 (p. k. 182,610-205,100)	22,3
CANTABRIA	ESTADO	A-8	Autopista del Cantábrico	L. p. Bizkaia-Cantabria - Int. S-10 (p. k. 139,270-199,500)	60,0
CANTABRIA	ESTADO	A-8	Autopista del Cantábrico	Int. S-10 - Int. A-67 (p. k. 199,500-227,110)	27,9
CANTABRIA	ESTADO	A-8	Autopista del Cantábrico	Int. A-67 - Unquera (p. k. 227,110-273,550)	46,1
CANTABRIA	ESTADO	S-10	Acceso Este a Santander	Enl. N-623A. Santander - Int. A-8 (p. k. 0,000-14,500)	14,6
CANTABRIA	ESTADO	S-20	Acceso Oeste a Santander	Santander - Int. A-67 (p. k. 0,000-5,390)	6,1
CANTABRIA	ESTADO	S-21	Distribuidor La Marga - La Albericia	Int. N-623 - Int. N-611 (p. k. 0,000-0,390)	0,4
CANTABRIA	ESTADO	S-30	Ronda de la Bahía de Santander	Enl. S-20 - Enl. S-10 (p. k. 0,000-13,214)	12,9

MULTICARRIL

Dependientes del Estado.....	3,0
Total	3,0

PROVINCIA	DEPENDENCIA	CARRETERA	DENOMINACIÓN	TRAMO	KILÓMETROS
CANTABRIA	ESTADO	N-623	Santander a Burgos	Int. N-623 - Fin multicarril. Peñacastillo (p. k. 148,190-150,070)	1,9
CANTABRIA	ESTADO	N-623	Santander a Burgos	Inicio multicarril. Santander - Enl. S-10. Santander (p. k. 151,030-152,420)	1,1

CASTILLA - LA MANCHA

AUTOPISTAS DE PEAJE

Dependientes del Estado	214,1
Total	214,1

PROVINCIA	DEPENDENCIA	CARRETERA	DENOMINACIÓN	TRAMO	KILÓMETROS
CUENCA	ESTADO	AP-36	Ocaña - La Roda	L. p. Toledo-Cuenca - L. p. Cuenca-Albacete (p. k.72,190-122,020)	49,8
Total Provincia					49,8
GUADALAJARA	ESTADO	R-2	Madrid - Guadalajara	Lím. prov. Madrid-Guadalajara - Int. A-2. Guadalajara N. (p. k. 37,510-61,500)	24,0
Total Provincia					24,0
TOLEDO	ESTADO	AP-36	Ocaña - La Roda	Inters. R-4 - L. p. Toledo-Cuenca (p. k. 0,000-72,190)	75,4
TOLEDO	ESTADO	AP-41	Madrid - Toledo - Córdoba	L. p. Madrid-Toledo - Inters. A-40 (p. k. 11,110-47,610)	36,5
TOLEDO	ESTADO	R-4	Madrid - Ocaña	L. p. Madrid-Toledo - L. p. Toledo- Madrid (p. k. 17,880-30,850)	13,0
TOLEDO	ESTADO	R-4	Madrid - Ocaña	L. p. Madrid-Toledo - Enl. 9 A-4/AP-36 (p. k. 37,280-52,680)	15,4
Total Provincia					140,3

AUTOPISTAS LIBRES Y AUTOVÍAS

Dependientes del Estado	1.364,3
Dependientes de la Comunidad Autónoma	236,5
Total	1.600,8

PROVINCIA	DEPENDENCIA	CARRETERA	DENOMINACIÓN	TRAMO	KILÓMETROS
ALBACETE	ESTADO	A-30	Autovía Murcia	Int. A-31. Albacete - L. p. Albacete-Murcia (p. k. 0,440-84,130)	82,5
ALBACETE	ESTADO	A-31	Autovía Alicante	L. p. Cuenca- Albacete - L. p. Albacete-Alicante (p. k. 29,790-165,540)	135,4
ALBACETE	ESTADO	A-35	Almansa - Xátiva	Int. A-31 - L. p. Albacete-Valencia (p. k. 0,000-8,780)	8,9
ALBACETE	ESTADO	AP-36	Ocaña - La Roda	L. p. Cuenca-Albacete - Int. A-31 (p.k. 143,910-147,030)	3,1
ALBACETE	ESTADO	A-43	Extremadura - Comunidad Valenciana	L. p. Ciudad Real-Albacete - N-301 (p. k. 106,905-143,164)	36,3
ALBACETE	ESTADO	N-322	Córdoba-Valencia	Inicio autovía - Pinares del Júcar (p. k. 347,200-361,750)	15,0
Total Provincia					281,3
CIUDAD REAL	ESTADO	A-4	Autovía del Sur	L. p. Toledo-Ciudad Real - L. p. Ciudad Real-Jaén (p. k. 133,740- 244,750)	112,6
CIUDAD REAL	ESTADO	A-41	Ciudad Real - Puertollano	Int. N-430 - Int. PT-10 (p. k. 161,150-196,860)	36,1
CIUDAD REAL	ESTADO	A-43	Extremadura - Comunidad Valenciana	Int. A-41. p. k. 0 - L. p. Ciudad Real y Albacete (p. k. 0,000-106,905)	106,9
CIUDAD REAL	ESTADO	PT-10	Acceso urbano a Puertollano	Enl. A-41. Argamasilla Cva. - Fin autovía. Glorieta Puertollano (p. k. 0,000-2,850)	2,9
CIUDAD REAL	CC. AA.	CM-42	Autovía de los Viñedos	L. p. Toledo - Int. N-310 (Tomelloso)	50,7
CIUDAD REAL	CC. AA.	CM-45	Av. IV Centenario	Int. A-41 (Ciudad Real) - Int. CM-412 (Almagro)	30,2
Total Provincia					339,4
CUENCA	ESTADO	A-3	Autovía del Este	L. p. Madrid-Cuenca - L. p. Cuenca-Valencia (p. k. 70,570-247,580)	176,3
CUENCA	ESTADO	A-31	Madrid a Alicante	Int. A-3 - L. p. Cuenca-Albacete (p. k. 0,000-29,790)	30,3
CUENCA	ESTADO	AP-36	Ocaña - La Roda	L.p. Toledo-Cuenca - L.P. Cuenca - Albacete (p.k. 122,020-143,910)	21,9
CUENCA	ESTADO	A-40	Autovía de la Meseta Sur	L.P. Toledo-Cuenca - Int. A-3 (p. k. 220,700-227,200)	6,5
CUENCA	ESTADO	A-40	Autovía de la Meseta Sur	Int. A-3 - Fin de tramo (p. k. 230,200-309,030)	78,5
CUENCA	ESTADO	A-43	Extremadura - Comunidad Valenciana	N-301 - Int. A-3 (p. k. 143,164-175,110)	32,8
Total Provincia					346,2
GUADALAJARA	ESTADO	A-2	Autovía del Nordeste	L. p. Madrid-Guadalajara - L. p. Guadalajara-Soria (p. k. 38,760-139,460)	99,7
GUADALAJARA	CC. AA.	CM-10	Ronda de Guadalajara	Int. A-2 a Int. CM-101	4,2
GUADALAJARA	CC. AA.	CM-10	Vía de Conexión de polígonos	Int. CM-10 a Int. N-320	5,1
Total Provincia					108,9
TOLEDO	ESTADO	A-4	Sur	L. p. Madrid-Toledo - L. p. Toledo-Madrid (p. k. 35,310-45,230)	9,8
TOLEDO	ESTADO	A-4	Sur	L. p. Madrid-Toledo - L. p. Toledo-Ciudad Real (p. k. 52,030-133,740)	81,5
TOLEDO	ESTADO	A-40	Maqueda - Toledo - Cuenca - Teruel	Int. A-5 - Int. TO-21 (p. k. 89,260-117,600)	28,5
TOLEDO	ESTADO	A-40	Maqueda - Toledo - Cuenca - Teruel	Inicio tramo - Int. AP-41 (p. k. 118,680-141,070)	22,5
TOLEDO	ESTADO	A-40	Maqueda - Toledo - Cuenca - Teruel	Ocaña (R-4) - Int. A-4 (p. k. 180,100-184,000)	3,9
TOLEDO	ESTADO	A-40	Maqueda - Toledo - Cuenca - Teruel	A-4 - L.p. Toledo-Cuenca (p. k. 184,000-220,700)	36,7
TOLEDO	ESTADO	A-42	Toledo	L. p. Madrid-Toledo - Int. CM-42 (p. k. 30,520-76,970)	46,0
TOLEDO	ESTADO	A-5	Suroeste	L. p. Madrid-Toledo - L. p. Toledo-Cáceres (p. k. 37,280-168,090)	134,3
TOLEDO	ESTADO	TO-21	Acceso Oeste a Toledo	Int. A-40 - Int. CM-40 (p. k. 0,000-5,600)	5,6
TOLEDO	ESTADO	TO-22	Acceso Oeste a Toledo desde la A-41	Int. A-40 - Enl. A-42 (p. k. 0,000-9,750)	9,8
TOLEDO	CC. AA.	CM-40	Ronda Suroeste	Int. A-40 (Bargas) - Int. CM-42 (Toledo)	23,4
TOLEDO	CC. AA.	CM-41	Av. de la Sagra. Tramo I	Int. A-5 (Valmojado) - Int. CM-43 (Illescas)	29,7
TOLEDO	CC. AA.	CM-42	Autovía de los Viñedos	Int. N-401 (Burguillos) - L.P. Ciudad Real	75,9
TOLEDO	CC. AA.	CM-43	Av. de la Sagra. Tramo II. Ramal I	Int. CM-43 (Illescas) - Int. CM-4001 (Añoover de Tajo)	17,3
Total Provincia					525,0

MULTICARRIL

Dependientes del Estado	16,2
Dependientes de la Comunidad Autónoma	3,8
Total	20,0

PROVINCIA	DEPENDENCIA	CARRETERA	DENOMINACIÓN	TRAMO	KILÓMETROS
CIUDAD REAL	ESTADO	N-420A	Córdoba a Tarragona por Cuenca	Int. Glorieta Hospital - Int. N-430 (p. k. 195,090-195,600)	0,5
CIUDAD REAL	ESTADO	N-430	Badajoz a Valencia por Almansa	Inicio multicarril Ciudad Real - Fin doble c. Ciudad R. (p. k. 306,676-309,240)	2,5
CIUDAD REAL	ESTADO	N-430C	Badajoz a Valencia por Almansa	Int. N-430. Ciudad Real - Int. Puerta Sta. María (p. k. 0,000-0,715)	1,7
CIUDAD REAL	ESTADO	N-430C	Badajoz a Valencia por Almansa	Int. Puerta Sta. María - Int. N-430. Ciudad Real (p. k. 0,715-2,800)	1,4
CIUDAD REAL	CC. AA.	CM-4127	Ciudad Real - Miguelturra	De glorieta carretera Valdepeñas a A-43	0,5
CIUDAD REAL	CC. AA.	CM-4173	Ciudad Real - Miguelturra	Glorieta p. k. 3,700-A-43	1,7
CIUDAD REAL	CC. AA.	CM-9420	Accesos a aeropuerto	A-41 - Aeropuerto	1,6
Total Provincia			9,8		
GUADALAJARA	ESTADO	N-320	Guadalajara - Cuenca - Albacete	Inicio multicarril. Guadalajara - Enl. A-2 (p. k. 271,730-272,420)	0,7
Total Provincia			0,7		
TOLEDO	ESTADO	N-502	Ávila a Córdoba	Talavera de la Reina. (p. k. 114,470-115,310)	0,8
TOLEDO	ESTADO	N-502	Ávila a Córdoba	Talavera de la Reina. (p. k. 117,100-118,730)	1,6
TOLEDO	ESTADO	TO-23	Acceso Este a Toledo	Inicio de tramo - Int. N-400 (p. k. 0,000-7,080)	7,2
Total Provincia			9,5		

CASTILLA Y LEÓN

AUTOPISTAS DE PEAJE

Dependientes del Estado	276,8
Total	276,8

PROVINCIA	DEPENDENCIA	CARRETERA	DENOMINACIÓN	TRAMO	KILÓMETROS
ÁVILA	ESTADO	AP-51	AP-6 Conexión con Ávila	Lím. prov. Segovia-Ávila - Inters. A-51 (p. k. 85,110-104,900)	19,7
ÁVILA	ESTADO	AP-6	Villalba - Villacastín - Adanero	Lím. prov. Segovia-Ávila - L. p. Ávila-Segovia (p. k. 88,030-92,280)	4,2
ÁVILA	ESTADO	AP-6	Villalba - Villacastín - Adanero	Lím. prov. Segovia-Ávila - Inters. A-6 Adanero (p. k. 96,030-109,610)	13,5
Total Provincia			37,4		
BURGOS	ESTADO	AP-1	Burgos - Armiñón	Int. A-1-Enl. Burgos - L. p. Burgos-Álava (p. k. 1,650-77,290)	75,8
BURGOS	ESTADO	AP-68	Bilbao - Zaragoza	L. p. Álava-Burgos - L. p. Burgos-La Rioja (p. k. 77,470-77,960)	0,5
Total Provincia			76,3		
LEÓN	ESTADO	AP-66	Campomanes - León	L. p. León-Asturias - Enl. AP-71 (p. k. 86,850-141,100)	56,2
LEÓN	ESTADO	AP-71	León - Astorga	Enl. A-66 (Int. LE-30) - Fin multicarril (p. k. 0,000-37,430)	37,5
Total Provincia			93,7		
SEGOVIA	ESTADO	AP-51	AP-6 Conexión con Ávila	Int. AP-6 - L. p. Segovia-Ávila (p. k. 80,830-85,110)	4,3
SEGOVIA	ESTADO	AP-6	Villalba - Villacastín - Adanero	L. p. Madrid-Segovia - L. p. Segovia-Ávila (p. k. 53,660-88,030)	34,3
SEGOVIA	ESTADO	AP-6	Villalba - Villacastín - Adanero	L. p. Ávila-Segovia - L. p. Segovia-Ávila (p. k. 92,280-96,030)	3,7
SEGOVIA	ESTADO	AP-61	San Rafael - Segovia	Int. AP-6-San Rafael - Segovia (p. k. 61,000-88,610)	27,2
Total Provincia			69,5		

AUTOPISTAS LIBRES Y AUTOVÍAS

Dependientes del Estado	1.795,8
Dependientes de la Comunidad Autónoma	282,1
Total	2.078,0

PROVINCIA	DEPENDENCIA	CARRETERA	DENOMINACIÓN	TRAMO	KILÓMETROS
ÁVILA	ESTADO	A-50	Ávila - Salamanca	Int. A-51 - L. p. Ávila-Salamanca (p. k. 0,840-54,450)	53,5
ÁVILA	ESTADO	A-20	Circunvalación Ávila	Int. AP-51 - Int. N-110 (p. k. 0,000-9,660)	9,8
ÁVILA	ESTADO	A-6	Noroeste	Int. AP-6. Adanero-L. p. Ávila-Segovia (p. k. 110,570-124,240)	13,6
ÁVILA	ESTADO	A-6	Noroeste	L. p. Segovia-Ávila - L. p. Ávila-Valladolid (p. k. 126,860-137,000)	10,0
Total Provincia			87,0		
BURGOS	ESTADO	A-1	Autovía del Norte	L.p. Segovia-Burgos - Int. Ap-1 (p.k. 140,820-242,670)	103,9
BURGOS	ESTADO	A-1	Autovía del Norte	Int. AP-1 - Int. N-110 (p. k. 242,670-246,890)	4,2
BURGOS	ESTADO	A-1	Autovía del Norte	Int. N-1 - Int. AP-1 (p. k. 246,890-253,000)	5,7
BURGOS	ESTADO	A-1	Autovía del Norte	L. p. Álava-Burgos - L. p. Burgos-Álava (p. k. 329,470-337,030)	7,7
BURGOS	ESTADO	A-11	Autovía del Duero	Int. N-122 - Castrillo de la Vega (p.k. 105,996-119,504)	13,4
BURGOS	ESTADO	A-62	Castilla	Int. BU-30 - L. p. Burgos-Palencia (p. k. 9,000-40,710)	32,0
BURGOS	ESTADO	A-62	Castilla	L. p. Palencia-Burgos - L. p. Burgos-Palencia (p. k. 46,480-48,950)	2,5
BURGOS	ESTADO	A-73	Burgos - Aguilar de Campo	Var. Quintanilla de Vivar - Quintero (p.k. 1,174-10,055)	9,4
BURGOS	ESTADO	BU-11	Acceso Sur a Burgos	Enl. N-1A - Int. A-1 (p. k. 3,050-4,140)	1,1
BURGOS	ESTADO	BU-30	Circunvalación de Burgos	Inicio tramo - Int. A-1 (p. k. 0,000-25,970)	27,7
BURGOS	ESTADO	BU-30	Circunvalación de Burgos	Inicio tramo - Int. A-231nl. N-120 (p.k. 9,200-11,000)	1,7
BURGOS	CC. AA.	A-231	Autovía del Camino de Santiago	Osorno-Burgos (Límite provincia Palencia-Burgos)	46,8
Total Provincia			255,9		
LEÓN	ESTADO	A-6	Noroeste	L. p. Zamora-León - L. p. León - Lugo (p. k. 277,290-430,860)	153,8
LEÓN	ESTADO	A-60	Valladolid - León	Puente Villarente - León (p. k.124,000-131,300)	7,3
LEÓN	ESTADO	A-66	Ruta de la Plata	Int. AP-66 - L. p. León-Zamora (p. k. 143,100-196,310)	53,2
LEÓN	ESTADO	LE-11	Acceso sur a León	Fin multicarril - Int. A-231 (p. k. 1,350-8,350)	7,0
LEÓN	ESTADO	LE-30	Circunvalación de León	Enl. A-60 - Enl. A-66/Int. AP-71 (p. k. 0,000-9,990)	10,4
LEÓN	CC. AA.	A-231	Autovía del Camino de Santiago	A-66 (Onzonilla) - límite provincia de Palencia	55,5
LEÓN	CC. AA.	CL-631	Ponferrada-Villablino	Cubillos del Sil - Toreno	12,4
Total Provincia			299,6		
PALENCIA	ESTADO	A-62	Autovía de Castilla	L. p. Burgos-Palencia - L. p. Palencia-Burgos (p. k. 40,710-46,480)	5,9
PALENCIA	ESTADO	A-62	Autovía de Castilla	L. p. Burgos-Palencia - L. p. Palencia-Valladolid (p. k. 48,950-100,870)	52,0
PALENCIA	ESTADO	A-65	Benavente - Palencia	Int. A-67 - Int. N-610 (p. k. 0,230-11,380)	11,1
PALENCIA	ESTADO	A-67	Cantabria - Meseta	Int. A-62 - L. p. Palencia-Cantabria (p. k. 0,000-117,150)	119,3
PALENCIA	ESTADO	P-11	Acceso Sur a Palencia	Int. A-67 - Palencia (p. k. 0,000-4,800)	5,1
PALENCIA	CC. AA.	A-231	Autovía del Camino de Santiago	Límite provincia de León a Límite provincia de Burgos	54,8
PALENCIA	CC. AA.	A-610	Palencia (A-62)	Autovía de Palencia a Magaz (A-62)	7,6
Total Provincia			255,6		
SALAMANCA	ESTADO	A-50	Ávila - Salamanca	L. p. Ávila-Salamanca - Salamanca (p. k. 54,450-100,135)	47,3
SALAMANCA	ESTADO	A-62	Autovía de Castilla	L. p. Zamora-Salamanca - Int. N-620 (p. k. 205,410-350,650)	144,3
SALAMANCA	ESTADO	A-66	Ruta de la Plata	El cubo de la tierra del vino - Int. A-62 (p. k. 310,122-336,500)	27,3
SALAMANCA	ESTADO	A-66	Ruta de la Plata	Int. N-620/N-630 - L.p. Salamanca-Cáceres (p. k.339,850-425,000)	81,5
Total Provincia			300,4		
SEGOVIA	ESTADO	A-1	Autovía de Norte	L. p. Madrid-Segovia - L. p. Segovia-Burgos (p. k. 95,600-140,820)	44,4
SEGOVIA	ESTADO	A-6	Autovía del Noroeste	L. p. Ávila-Segovia - L. p. Segovia-Ávila (p. k. 124,240-126,860)	2,7
SEGOVIA	CC. AA.	A-601	Av. de los Pinares (Valladolid-Segovia)	Límite provincia de Valladolid - Segovia (SG-20)	64,5
Total Provincia			111,5		

SORIA	ESTADO	A-11	Autovía del Duero	Int. N-122. Burgo Osma Este - Int. N-122. Burgo O. Oeste (p. k. 209,870-219,660)	10,4
SORIA	ESTADO	A-15	Autovía de Navarra	Enl. A-2 - Radona (p.k. 0,000-13,072)	13,1
SORIA	ESTADO	A-15	Autovía de Navarra	Radona - Sauquillo del Campo (p.k. 13,072-27,102)	14,0
SORIA	ESTADO	A-15	Autovía de Navarra	Sauquillo del Campo - Enlace Almazán Sur (p.k. 27,102-43,520)	16,4
SORIA	ESTADO	A-15	Autovía de Navarra	Inicio tramo ctra.en construcción - Los Rábanos (p. k. 43,520-63,790)	20,3
SORIA	ESTADO	A-15	Autovía de Navarra	Int. N-122 - Int. N-122 (p. k. 98,160-107,430)	8,9
SORIA	ESTADO	A-2	Autovía del Nordeste	L. p. Guadalajara-Soria - L. p. Soria-Zaragoza (p. k. 139,460-180,790)	39,6
SORIA	ESTADO	SO-20	Circunvalación de Soria	Los Rábanos Soria - Soria (p. k. 0,000-9,164)	9,2

Total Provincia **131,7**

VALLADOLID	ESTADO	A-11	Duero	Int. N-122. Inicio multicarril - Int. VA-11 (p. k. 344,480-358,270)	14,6
VALLADOLID	ESTADO	A-11	Duero	Int. N-122 - L. p. Valladolid-Zamora (p. k. 393,900-412,100)	18,2
VALLADOLID	ESTADO	A-6	Noroeste	L. p. Ávila-Valladolid - Valladolid-Zamora (p. k. 137,000-225,260)	91,6
VALLADOLID	ESTADO	A-60	Valladolid - León	Valladolid - Aeropuerto de Villanubla (p.k. 0,000- 15,500)	15,5
VALLADOLID	ESTADO	A-62	Castilla	L. p. Palencia-Valladolid - Int. A-6 (100,870-151,980)	51,7
VALLADOLID	ESTADO	A-62	Castilla	Int. A-6 - L. p. Valladolid-Zamora (153,360-192,850)	40,1
VALLADOLID	ESTADO	N-601	Madrid a León por Valladolid	Fin carretera convencional - Enl. VA-30 (p. k. 175,600-183,500)	8,0
VALLADOLID	ESTADO	VA-30	Circunvalación Valladolid	Enl. A-62 - Enl. VA-11 (p.k. 0,000 - 12,300)	13,0
VALLADOLID	ESTADO	VA-30	Circunvalación Valladolid	Enl. VA-11 - Autovía A-62 (p. k. 12,300 -21,300)	9,1
VALLADOLID	CC. AA.	A-601	Av. de los Pinares (Valladolid-Segovia)	Límite de Segovia-Valladolid	40,7

Total Provincia **302,6**

ZAMORA	ESTADO	A-11	Duero	L. p. Valladolid-Zamora - Enl. A-66/Int. ZA-12 (p. k. 412,100-455,850)	43,8
ZAMORA	ESTADO	A-11	Duero	Enl. A-66 - Int. N-122 (p. k. 461,000-467,000)	6,2
ZAMORA	ESTADO	A-52	Rias Bajas	Int. A-66 - Zamora-Ourense (p. k. 0,000-112,200)	112,2
ZAMORA	ESTADO	A-6	Noroeste	L. p. Valladolid-Zamora - L. p. Zamora-León (p. k. 225,260-277,290)	52,3
ZAMORA	ESTADO	A-62	Castilla	L. p. Valladolid-Zamora - L. p. Zamora-Salamanca (p. k. 192,850-205,410)	12,6
ZAMORA	ESTADO	A-66	Ruta de la Plata	L. p. León-Zamora - Int. A-52 (p. k. 196,310-205,610)	9,3
ZAMORA	ESTADO	A-66	Ruta de la Plata	Int. A-6 - Zamora N. (p. k. 218,000-267,723)	51,2
ZAMORA	ESTADO	A-66	Ruta de la Plata	Zamora N - L.P. Zamora-Salamanca (p. k. 267,723-310,122)	44,4
ZAMORA	ESTADO	ZA-12	Acceso Este a Zamora	Int. N-122 - Enl. A-66 /Int. A-11 (p. k. 1,985-3,785)	1,8

Total Provincia **333,7**

MULTICARRIL

Dependientes del Estado	84,9
Dependientes de la Comunidad Autónoma	18,0
Total	102,9

PROVINCIA	DEPENDENCIA	CARRETERA	DENOMINACIÓN	TRAMO	KILÓMETROS
-----------	-------------	-----------	--------------	-------	------------

ÁVILA	ESTADO	N-403	Toledo - Adanero	Ávila. Inicio multicarril - Ávila. Fin multicarril (p. k. 132,000-133,120)	3,2
-------	--------	-------	------------------	--	-----

Total Provincia **3,2**

BURGOS	ESTADO	N-1	Madrid-Irún	Enl. A-1 - Fin multicarril (p. k. 244,080-246,780)	2,7
BURGOS	ESTADO	N-1	Madrid-Irún	L.P. Alava-Burbo - L.P. Burgos-Álava (p. k. 331,220-334,620)	3,4
BURGOS	ESTADO	N-1R	Madrid-Irún	Enl. N-1 y BU-740 (p. k. 321,450-323,280)	1,8
BURGOS	ESTADO	N-120	Logroño-Burgos	Inicio multicarril - Fin multicarril (p. k. 106,880-109,098)	2,2
BURGOS	ESTADO	N-122	Zaragoza a Portugal por Zamora	Inicio multicarril - Fin multicarril (p. k. 268,800-273,800)	5,0
BURGOS	ESTADO	BU-11	Acceso Sur a Burgos	Int. N-120/N-623 Ant. - Enl. N-1A.Burgos (p. k. 0,000-3,050)	3,0
BURGOS	ESTADO	BU-11R	Acceso Sur a Burgos	Enl. BU-11 - Burgos (p. k. 3,285-3,885)	0,6
BURGOS	ESTADO	A-73R	Burgos / Aguilar de Campo	Int. N-623 - Enl. BU-30 (p. k. 0,000-0,465)	0,5
BURGOS	CC. AA.	BU-600	Acceso al polígono Villalonguejar	Acceso polígono Villalonguejar desde A-231	2,3
BURGOS	CC. AA.	BU-950	Ronda Este de Aranda de Duero	De la BU-925 a la N-1	3,6

Total Provincia **25,1**

LEÓN	ESTADO	A-601	Madrid a León por Valladolid	Int. N-601 - Int. LE-20. León (p. k. 322,200-325,200)	3,1
LEÓN	ESTADO	LE-11	Acceso sur a León	Enl. L-30 León - fin multicarril (p. k. 0,000-1,350)	1,4
LEÓN	ESTADO	LE-20	Circunvalación de León	Int. N-630/N-630A. Inicio multicarril - Int. N-120 León (p. k. 142,980-148,610)	5,6
LEÓN	ESTADO	N-120	Logroño a Vigo	Int. LE-20. León - Inicio cesión (p. k. 302,560-302,725)	0,3
LEÓN	ESTADO	N-120	Logroño a Vigo	Fin cesión - Int. N-120 (p. k. 307,670-313,190)	5,5
LEÓN	ESTADO	N-630A	Gijón-Campomanes-León-Sevilla	Inicio multicarril. León - Fin multicarril. León (p. k. 144,630-146,020)	1,4
LEÓN	CC. AA.	CL-631	Ponferrada-Villablino	Ponferrada-Cubillos	5,8

Total Provincia **23,0**

SALAMANCA	ESTADO	N-620	Burgos - Frontera Portuguesa	Inicio multicarril. Fuentes de Oñoro - Front.España-Portugal (p. k. 351,130-351,740)	0,6
SALAMANCA	ESTADO	N-620A	Burgos - Frontera Portuguesa	Enl. A-62/Int. N-620 - Fin multicarril (p. k. 232,300-233,010)	0,7
SALAMANCA	ESTADO	N-620A	Burgos - Frontera Portuguesa	Inicio desdoblamiento - Fin de tramo (p. k. 234,180-234,380)	0,2
SALAMANCA	ESTADO	N-630	Gijón-Campomanes-León-Sevilla	Inicio multicarril. Salamanca - Fin multicarril. Salamanca (p. k. 340,550-342,310)	1,6
SALAMANCA	ESTADO	SA-11	Acceso Norte a Salamanca	Int. N-630 - Fin multicarril (p. k. 336,100-336,800)	0,7
SALAMANCA	ESTADO	SA-20	Ronda Sur de Salamanca	Enl. A-50 - Int. A-66 (p. k. 91,830-96,140)	4,3

Total Provincia **8,2**

SEGOVIA	ESTADO	SG-20	Circunvalación de Segovia	Inicio multicarril - Fin multicarril (p. k. 8,710-10,560)	1,9
SEGOVIA	CC. AA.	CL-601	Valladolid-Navacerrada	Salida de Segovia hacia el puerto de Navacerrada (hasta SG-20)	2,5
SEGOVIA	CC. AA.	CL-601	Valladolid-Navacerrada	Salida de Segovia hacia Valladolid por La Lastrilla (hasta SG-20)	3,8

Total Provincia **8,2**

SORIA	ESTADO	SO-20	Circunvalación de Soria	Int. N-122 - Inicio convencional (p. k. 12,380-14,120)	1,9
Total Provincia			1,9		
VALLADOLID	ESTADO	N-601	Valladolid - León	Enl. VA-30 - Enl. VA-20 (p. k. 185,190 - 186,140)	3,1
VALLADOLID	ESTADO	N-601	Valladolid - León	Enl. A-62. Valladolid - Fin multicarril. Zaratán (p. k. 193,970-195,710)	1,7
VALLADOLID	ESTADO	VA-11	Acceso Este a Valladolid	Int. A-11 - Int. VA-20. Valladolid (p. k. 358,100-359,630)	1,5
VALLADOLID	ESTADO	VA-20	Circunvalación de Valladolid	Enl. A-62 - Enl. VA-30 (p. k. 0,000-10,300)	10,1
Total Provincia			16,5		
ZAMORA	ESTADO	N-6	Madrid a Coruña	Int. A-6 - Int. Polígono Industrial Benavente (p. k. 259,155-260,150)	1,0
ZAMORA	ESTADO	N-122	Valladolid-Tordesillas-Frontera Portuguesa	Inicio multicarril - Fin multicarril (p. k. 458,930-459,310)	0,4
ZAMORA	ESTADO	N-630	Gijón-Campomanes-León-Sevilla	Inicio multicarril - Int. A-6 (p. k. 211,400-213,290)	1,9
ZAMORA	ESTADO	ZA-11	Acceso Norte a Zamora	Int. ZA-20 - Enl. A-11/Int. N-630 (p. k. 0,000-2,535)	2,6
ZAMORA	ESTADO	ZA-12	Acceso Este a Zamora	Int. ZA-20 - Int. N-122 (p. k. 0,000-1,985)	2,1
ZAMORA	ESTADO	ZA-20	Circunvalación de Zamora	Int. ZA-11 - Int. ZA-13 (p. k. 0,000-5,420)	5,6
ZAMORA	ESTADO	ZA-13	Acceso Sur a Zamora	Int. ZA-20 - Enl. A-66 (p. k. 0,000-3,970)	3,4
Total Provincia			17,0		

CATALUÑA

AUTOPISTAS DE PEAJE

Dependientes del Estado	463,2
Dependientes de la Comunidad Autónoma	170,0
Total	633,2

PROVINCIA	DEPENDENCIA	CARRETERA	DENOMINACIÓN	TRAMO	KILÓMETROS
BARCELONA	ESTADO	B-23	Acceso a Barcelona centro. Avenida Diagonal	Molins de Rei - Int. AP-7N (p. k. 11,150-15,490)	4,4
BARCELONA	ESTADO	AP-7N	Autopista del Mediterráneo	L. p. Girona-Barcelona - L. p. Barcelona-Tarragona (92,600-207,270)	114,6
BARCELONA	CC. AA.	C-16	Eix del Llobregat	AP-7 (Intersecció, final Tabasa inicio AUTEMA)	11,9
BARCELONA	CC. AA.	C-16	Eix del Llobregat	C-58, Terrasa	7,5
BARCELONA	CC. AA.	C-16	Eix del Llobregat	C-16c, Sant Fruitós de Bages	32,9
BARCELONA	CC. AA.	C-31	Eix Costaner	Estructura Accés Mongat - C-32, Mongat (B-20)	2,3
BARCELONA	CC. AA.	C-31D	Branc de Mataró Sur	C-32, Cabrera de Mar - Argentona (puente sobre riera Argentona m.i)	1,7
BARCELONA	CC. AA.	C-32	Corredor del Mediterráneo	Límite comarcal El Baix Penedès - Viladecans (acceso costa este)	38,7
BARCELONA	CC. AA.	C-32	Corredor del Mediterráneo	C-31 / B-20 Montgat - GI-600, Tordera (rotonda)	50,4
BARCELONA	CC. AA.	C-33	Barcelona - Montmeló	Barcelona - Montmeló A-7	14,0
Total Provincia			278,4		
GIRONA	ESTADO	AP-7N	Autopista del Mediterráneo	Frontera Francia - L. p. Girona-Barcelona (p. k. 0,000-92,600)	92,6
Total Provincia			92,6		
LLEIDA	ESTADO	AP-2	Zaragoza - Mediterráneo	Lím. prov. Huesca-Lleida - L. p. Lleida-Tarragona (p. k. 120,550-181,110)	60,5
Total Provincia			60,5		
TARRAGONA	ESTADO	AP-2	Zaragoza - Mediterráneo	Lím. prov. Lleida-Tarragona - Int. AP-7N (p. k. 181,110-234,060)	53,1
TARRAGONA	ESTADO	AP-7N	Autopista del Mediterráneo	L. p. Barcelona-Tarragona - L. p. Tarragona-Castellón (p. k. 207,270-344,980)	138,1
TARRAGONA	CC. AA.	C-32	Corredor del Mediterráneo	A-7, El Vendrell (N-340, Masia Alfons) - Lím. C. Baix Penedès-El Garraf	10,6
Total Provincia			201,7		

AUTOPISTAS LIBRES Y AUTOVÍAS

Dependientes del Estado	393,5
Dependientes de la Comunidad Autónoma	429,3
Total	822,9

PROVINCIA	DEPENDENCIA	CARRETERA	DENOMINACIÓN	TRAMO	KILÓMETROS
BARCELONA	ESTADO	A-2	Nordeste	L. p. Lleida-Barcelona - Enl. B-20/Int. B-10 (p. k. 530,680-610,690)	78,9
BARCELONA	ESTADO	N-2	Madrid a Francia por Barcelona	A-2 y conexión AP-7 - Martorell (p. k. 585,000-587,150)	2,1
BARCELONA	ESTADO	B-10	Ronda Litoral de Barcelona	Inicio de tramo - Enl. B-20/Int. A-2 (p. k. 12,290-20,190)	7,9
BARCELONA	ESTADO	B-20	Ronda Norte de Barcelona	Int. C-32 - Int. A-2/B-10 (p. k. 0,000-3,000)	3,0
BARCELONA	ESTADO	B-20	Ronda Norte de Barcelona	Int. B-10/B-20 - Int. N-2 (p. k. 16,450-26,860)	10,1
BARCELONA	ESTADO	B-22	Acceso al aeropuerto de Barcelona	P. k. 0 - Int. C-32 B. Aeropuerto T.2 (p. k. 0,000-2,300)	2,3
BARCELONA	ESTADO	B-22	Acceso al aeropuerto de Barcelona	Inter C-31 - Aeropuerto T.1 (p. k. 4,500-6,800)	2,3
BARCELONA	ESTADO	B-23	Acceso Barcelona Centro	P. k. 0 Barcelona - Molins de Rei (p. k. 0,000-11,150)	11,1
BARCELONA	ESTADO	B-24	Acceso a Barcelona desde Vallirana	Inicio tramo corte obras - Int. A-2 (p. k. 4,190-10,780)	6,5
BARCELONA	ESTADO	B-30	Calzadas laterales AP-7 en Barcelona	Int. AP-7N - Int. AP-7N (p. k. 0,000-11,430)	11,5
BARCELONA	ESTADO	B-40	Abrera - Terrassa	Abrera - Olesa de Montserrat (p. k. 0,000-2,100)	2,1
BARCELONA	ESTADO	B-40	Abrera - Terrassa	Viladecavalls - Terrassa (p. k. 8,000-12,882)	4,9
BARCELONA	CC. AA.	C-15	Eix Diagonal	C-31, Vilanova i la Geltrú - C-15z/C-32, Vilanova i la Geltrú	2,3
BARCELONA	CC. AA.	C-15	Eix Diagonal	C-15z/C-32, Vilanova i la Geltrú - C-15z, Vilafranca del Penedès	10,1
BARCELONA	CC. AA.	C-16	Eix del Llobregat	C-58, Terrasa - C-58, B-120 Terrasa	3,7
BARCELONA	CC. AA.	C-16	Eix del Llobregat	Sallent sud-C-16a Puig-Reig (EL Grapal) - C-26-Berga (sud)	40,7
BARCELONA	CC. AA.	C-17	Eix Congost - Fresser	C-33 - Parets	10,6
BARCELONA	CC. AA.	C-17	Eix Congost - Fresser	Límite comarcal Osona - el Ripollés	41,4
BARCELONA	CC. AA.	C-25	Eix Transversal	Circunvalación de Manresa (final desdoblamiento)	4,5
BARCELONA	CC. AA.	C-25	Eix Transversal	Circunvalación de Manresa (inicio antiguo desdoblamiento)	34,8
BARCELONA	CC. AA.	C-25	Eix Transversal	C-17, Gurb (el Vinyets)	42,3
BARCELONA	CC. AA.	C-25	Eix Transversal	Lim. Mun. Espinelves - Sant Sadurní d'Osormort	17,5
BARCELONA	CC. AA.	C-31	Eix Costaner	Castelldefels (enl. De La Pineda)	1,9
BARCELONA	CC. AA.	C-31	Eix Costaner	Castelldefels (enl. De La Pineda) - Aeropuerto (enl. Filipinas)	5,5
BARCELONA	CC. AA.	C-31	Eix Costaner	Aeropuerto (enl. Filipinas) - Final cambio Aeropuerto (enl. B-204)	3,7
BARCELONA	CC. AA.	C-31	Eix Costaner	Final cambio Aeropuerto (enl. B-204) - Inicio subterráneo	6,7
BARCELONA	CC. AA.	C-31	Eix Costaner	Lím. Municipal L'Hospitalet de Llobregat - Barcelona	2,1
BARCELONA	CC. AA.	C-31	Eix Costaner	T. m. Barcelona-Sant Adrià Besòs - Estructura acceso Montgat	7,2
BARCELONA	CC. AA.	C-31D	Branc de Mataró Sud	Argentona (pont sobre riera d'Argentona, m.i) - N-II, Mataró	1,1
BARCELONA	CC. AA.	C-31F	Branc de Mataró Oeste	C-32, Cabrera de Mar - N-II, Cabrera de Mar	1,7
BARCELONA	CC. AA.	C-32	Corredor del Mediterráneo	Viladecans (acceso costa este) - B-20, S. Boi Llobregat	4,6
BARCELONA	CC. AA.	C-32	Corredor del Mediterráneo	Nus del Llobregat, Cornellà Llobregat - A-2, Esplugues Llobregat	4,1
BARCELONA	CC. AA.	C-32B	Branc de L'Aeroporto	El Prat de Llobregat, aeropuerto - C-31, El Prat de Llobregat (S. Cosme)	1,0
BARCELONA	CC. AA.	C-55	Abrera - Solsona	Enlace del Guix - C-25 (incorporación)	2,9
BARCELONA	CC. AA.	C-58	Barcelona - Terrassa	C-33, Barcelona (La Trinitat) - C-16, Terrassa	20,6
BARCELONA	CC. AA.	C-58C	Ronda Oeste de Sabadell	C-58, Sabadell - Antigua BV-1248, Sabadell	3,6
BARCELONA	CC. AA.	C-59	Martorelles - Sta. Maria d'Oló	Santa Perpetua de la Mogoda - B-143, Palau-Solita i Plegamanas (inicio variante)	3,7
BARCELONA	CC. AA.	C-60	Tunels de Pàrpers	C-32, Argentona (B-40) - AP-7, La Roca del Vallès	9,6
Total Provincia			430,6		
GIRONA	ESTADO	A-2	Autovía del Nordeste	Slis-Int. C-63 - Int. N-2 (p. k. 695,500-701,950)	6,0
GIRONA	ESTADO	A-2	Autovía del Nordeste	Int. N-2 - Int. N-2 Fornells de la Selva (p. k. 701,950-709,230)	7,1
GIRONA	ESTADO	A-26	Figueres-Olot	N-260/C-66, Besalú - Int. N-260, Olot (p. k. 63,990-83,930)	19,9
GIRONA	CC. AA.	C-17	Eix Congost - Fresser	Límite comarcal Osona-el Ripollés - C-26, norte riera de Sant Quintí	6,7
GIRONA	CC. AA.	C-25	Eix Transversal	Límit. munic. Espinelves-Sant Sadurní d'Osormort - C-25z, Vilovi d'Onyar	36,3
GIRONA	CC. AA.	C-31	Eix Costaner	C-65, Santa Cristina d'Aro (est) - Final GI-662, Platja d'Aro	3,7
GIRONA	CC. AA.	C-31	Eix Costaner	Final GI-662, Platja d'Aro - C-66, Palafrugell	19,1
GIRONA	CC. AA.	C-35	Anell de les Gavarres	AP-7, Maçanet de la Selva - C-65, Llagostera (Costa de l'Alou)	17,1
GIRONA	CC. AA.	C-65	Anell de les Gavarres	C-31, Santa Cristina d'Aro (este) - C-35 (Costa de l'Alou)	7,2
Total Provincia			123,0		

LLEIDA	ESTADO	A-2	Nordeste	L. p. Huesca-Lleida - Lleida-Barcelona (p. k. 443,758-530,680)	92,8
LLEIDA	ESTADO	A-14	Autovía de la Ribagorza (Lleida/Sopeira)	Roselló - Almenar (p. k. 6,000-16,300)	10,3
LLEIDA	ESTADO	A-22	Autovía del Camino Catalán (Lleida-Huesca)	Lleida - Variante de Almacelles (p. k. 0,000-9,400)	9,4
LLEIDA	ESTADO	A-22	Autovía del Camino Catalán (Lleida-Huesca)	Variante de Almacelles (este) - L. p. Huesca (p. k. 9,400-19,150)	9,8
LLEIDA	ESTADO	LL-12	Acceso Sur a Lleida	Acceso AP-12 - Int. LL-11 (p. k. 0,000-5,670)	5,6
LLEIDA	CC. AA.	C-13	Eix Noguera Pallaresa	LL-12, Lleida (La Gavarrera) - C-13b. Lleida (els Magraners)	4,4
LLEIDA	CC. AA.	C-13	Eix Noguera Pallaresa	Termens (rotonda vial Bellvis)	5,2
LLEIDA	CC. AA.	C-13B		C-13, Lleida (els Magraners) - LL-11, Lleida (rotonda)	3,9
LLEIDA	CC. AA.	C-25	Eix Transversal	A-2, Cervera - LV-1004, Les Oluges	6,5
LLEIDA	CC. AA.	C-25	Eix Transversal	LV-1004, Les Oluges - L. comarcal la Segarra-L'Anoia	8,5

Total Provincia **156,2**

TARRAGONA	ESTADO	A-7N-340	Mediterráneo	Vandellós - Enlace urbanización La Mora (p. k. 1122,207-1171,250)	52,7
TARRAGONA	ESTADO	A-27	Tarragona-Montblanc-Lleida	Puerto de Tarragona - Enl. A-27-N-240 (Masmolets) (p. k. 0,000-23,191)	23,2
TARRAGONA	ESTADO	T-11	Reus - Tarragona	Fin N-420 - Enl. A-7, Las Gavarres (p. k. 0,000-15,220)	14,1
TARRAGONA	CC. AA.	C-14	Eix Tarragona - Andorra	T-11, Reus - C-14z Reus (enlace Reus norte)	5,1
TARRAGONA	CC. AA.	C-14	Eix Tarragona - Andorra	C-14z, Reus (enlace Reus Norte) - C-37, Alcover (accés)	10,2
TARRAGONA	CC. AA.	C-42	Acceso a Tortosa	AP-7, L'Aldea (N-235) - C-12, Tortosa	7,8

Total Provincia **113,0**

MULTICARRIL

Dependientes del Estado	47,2
Dependientes de la Comunidad Autónoma	98,5
Dependientes de las Diputaciones	8,8
Total	154,5

PROVINCIA	DEPENDENCIA	CARRETERA	DENOMINACIÓN	TRAMO	KILÓMETROS
BARCELONA	ESTADO	N-340	Cádiz y Gibraltar a Barcelona	Inicio multicarril - Enl. B-23 (p. k. 1242,690-1243,710)	1,1
BARCELONA	CC. AA.	B-250	Circunvalación de el Prat	B-250a, el Prat de Llobregat (rotonda elíptica) - C-31, el Prat de Llobregat	2,0
BARCELONA	CC. AA.	B-251b	Circunvalación de el Prat	B-250/B-250a, el Prat de Llobregat (rotonda-Pol.Pratense)	1,0
BARCELONA	CC. AA.	C-1413a	Papiol - Sabadell	N-340, Molins de Rei - C-1413a (antigua carretera) Molins de Rei	1,4
BARCELONA	CC. AA.	N-152a	Acceso a Granollers	C-17, Granollers (coll de la Manyà) - L. m. Granollers-Les Franqueses del Vallés	1,4
BARCELONA	CC. AA.	C-16C	Branc de Manresa	N-141c - N-141c, Sant Fruitós de Bages (els Plans)	1,0
BARCELONA	CC. AA.	A-17	Eix Congost - Fresser	C-33/C-58, Barcelona - Montcada i Reixac (soterramiento)	4,4
BARCELONA	CC. AA.	A-17	Eix Congost - Fresser	C-33, Parets - Centelles	29,0
BARCELONA	CC. AA.	C-31c	Eix Costaner	B-201, Sant Boi de Llobregat - C-31, el Prat de Llobregat (la Ribera)	3,0
BARCELONA	CC. AA.	C-352	Ronda de Granollers	N-152a, Granollers - Final doble calçada	3,4
BARCELONA	CC. AA.	C-352	Ronda de Granollers	C-251 - Inicio tramo doble calçada - C-17, Canovelles	4,0
BARCELONA	CC. AA.	C-55	Abrera - Solsona	C-1411a, Manresa (Sant Pau) - C-16c / N-141a, Manresa (el Guix)	3,5

Total Provincia **55,2**

GIRONA	ESTADO	N-156	Acceso al Aeropuerto de Girona	Enl. A-2/C-25. Ruidellots - Fin multicarril (p. k. 0,000-0,530)	0,5
GIRONA	ESTADO	N-2	Madrid a Francia por Barcelona	Inicio multicarril - Fin multicarril (p. k. 759,490-759,780)	0,3
GIRONA	ESTADO	N-2	Madrid a Francia por Barcelona	Inicio multicarril - Fin multicarril (p. k. 772,480 - 774,210)	1,7
GIRONA	ESTADO	N-2	Madrid a Francia por Barcelona	Inicio multicarril - Fin multicarril (p. k. 776,390 - 776,850)	0,5
GIRONA	ESTADO	N-2A	Madrid a Francia por Barcelona	Figueres. Inicio multicarril - Figueres. Fin multicarril (p. k. 4,470-4,840)	0,4
GIRONA	ESTADO	N-2A	Madrid a Francia por Barcelona	Figueres. Fin multicarril - Int. N-260. Figueres (p. k. 4,840-6,030)	1,2
GIRONA	ESTADO	N-2A	Madrid a Francia por Barcelona	Girona. Inicio multicarril - Fin multicarril (718,360-721,350)	3,0
GIRONA	CC. AA.	C-260	Figueres - Roses	Figueres (rotonda) Vilatenim-C-260z, Vila-sacra (rotonda) - Castelló d'Empúries	9,9
GIRONA	CC. AA.	C-260	Figueres - Roses	Castelló d'Empúries (Empuriabrava) - GI-614, Roses (rotonda)	3,9
GIRONA	CC. AA.	C-66	Girona - Banyoles	Sant Julià de Ramis - Cornellà del Terri	8,1
GIRONA	DIPUTACIONES	GI-V-6546	Autovía de Palafrugell a Calella		2,6

Total Provincia **32,0**

LLEIDA	ESTADO	LL-11	Acceso Este a Lleida	Int. A-2 - Enl. N-240. Lleida (p. k. 0,000-7,950)	8,1
LLEIDA	ESTADO	N-240	Lleida - Huesca	Int. N-240A - Int. C-13. Enl. LL-11 (p. k. 87,850-89,420)	1,6
LLEIDA	ESTADO	N-240A	Lleida - Huesca	Int. N-240. Almacelles-Fin multicarril (p. k. 111,980-112,920)	0,9

Total Provincia **10,7**

TARRAGONA	ESTADO	N-240	Tarragona a S. Sebastián y Bilbao	Rot. Avd. Cataluña - Inicio solape con C-37 (p. k. 0,406-18,150)	18,2
TARRAGONA	ESTADO	N-240	Tarragona a S. Sebastián y Bilbao	Inicio multicarril - Fin multicarril (p. k. 35,280-36,420)	1,1
TARRAGONA	ESTADO	N-340	Cádiz y Gibraltar a Barcelona	Inicio multicarril - Fin multicarril (p. k. 1079,800-1083,890)	3,9
TARRAGONA	ESTADO	N-340	Cádiz y Gibraltar a Barcelona	Rot. Con T-11 y N-340a - Plaza Imperial Tarraco (p. k. 1160,650-1161,590)	1,0
TARRAGONA	ESTADO	N-420	Córdoba a Tarragona por Cuenca	Continuación C-14 - Int. T-11, Bellisens (p. k. 878,670-879,520)	0,4
TARRAGONA	ESTADO	T-11	Reus - Tarragona	Enl.A-7 N-340 en "Las Gavarres"- Rot. pte. río Francolí (p. k. 15,220-18,290)	3,3
TARRAGONA	CC. AA.	C-14	Eix Tarragona - Andorra	C-31B, Salou - T-11, Reus (C-14z)	5,0
TARRAGONA	CC. AA.	C-31 B	Branc de Tarragona	C-14, Salou - N-340, Tarragona (Torreforta)	10,4
TARRAGONA	CC. AA.	C-42		Tortosa (Santa Cándida, rotonda) - C-12, Tortosa	3,5
TARRAGONA	CC. AA.	C-315	Reus - Vilaseca (variant)	T-11, Reus - N-340, Reus (els Castelletes)	3,7
TARRAGONA	DIPUTACIONES	T-341	De Tortosa a Roquetes	P.k. 0,860 - P.k. 1,230	0,4
TARRAGONA	DIPUTACIONES	TV-3025	Estació L'Ametlla - N-340a	P. k. 0,580 - P. k. 0,920	0,3
TARRAGONA	DIPUTACIONES	TV-3148	La Pineda-Vilaseca	P. k. 0,000 - P. k. 3,680	3,7
TARRAGONA	DIPUTACIONES	T-319	Accesos a Port Aventura	P.k. 0,175 - 2,008	1,8

Total Provincia **56,7**

COMUNIDAD VALENCIANA

AUTOPISTAS DE PEAJE

Dependientes del Estado	367,1
Total	367,1

PROVINCIA	DEPENDENCIA	CARRETERA	DENOMINACIÓN	TRAMO	KILÓMETROS
ALICANTE	ESTADO	AP-7N	Valencia a Alicante	L. p. Valencia-Alicante - Enlace A-31 (p. k. 600,700-706,500)	105,6
ALICANTE	ESTADO	AP-7N	Valencia a Alicante	Int. A-7N - L. p. Alicante-Murcia (p. k. 724,080-774,350)	50,3
ALICANTE	ESTADO	AP-7NA	Valencia a Alicante	Enl. AP-7 Circunvalación Alicante - Int. A-70 (p. k. 674,430-678,000)	3,6
Total Provincia			159,5		
CASTELLÓN	ESTADO	AP-7N	Tarragona a Valencia	L. p. Tarragona-Castellón - L. p. Castellón-Valencia (p. k. 344,980-465,470)	119,9
Total Provincia			119,9		
VALENCIA	ESTADO	AP-7N	Tarragona a Valencia	L. p. Castellón-Valencia - Int. A-7N Puçol (p. k. 465,470-480,000)	14,6
VALENCIA	ESTADO	AP-7N	Valencia a Alicante	Int. A-7N - L. p. Valencia-Alicante (p. k. 526,470-600,700)	73,2
Total Provincia			87,8		

AUTOPISTAS LIBRES Y AUTOVÍAS

Dependientes del Estado	668,1
Dependientes de la Comunidad Autónoma	147,6
Total	815,7

PROVINCIA	DEPENDENCIA	CARRETERA	DENOMINACIÓN	TRAMO	KILÓMETROS
ALICANTE	ESTADO	A-31	Alicante	L. p. Albacete-Alicante - Puerto de Alicante (p. k. 165,540-239,750)	74,2
ALICANTE	ESTADO	A-70	Circunvalación Alicante	Int. AP-7N - Enlace A-7 Elche (p. k. 0,000-31,400)	31,5
ALICANTE	ESTADO	A-77	Circunvalación Alicante	Enl. A-70 - Enl. AP-7N (p. k. 0,000-7,370)	7,7
ALICANTE	ESTADO	A-7	Mediterráneo	Int. A-31 - L. p. Alicante-Murcia (p. k. 505,990-552,970)	47,4
ALICANTE	ESTADO	A-7	Mediterráneo	L. p. Valencia - Muro de Alcoy (p. k. 429,500-431,800)	2,0
ALICANTE	ESTADO	A-7	Mediterráneo	Muro de Alcoy - Enl. AP-7N (p. k. 431,800-491,630)	60,3
ALICANTE	ESTADO	CV-80	Autovía de Castalla	Enl. A-70 - Enl. A-7 (p.k. 16,000-19,700)	3,7
ALICANTE	ESTADO	EL-20	Circunvalación Elche	Enlace A-70 - Inicio Ronda sur (p.k. 0,000-4,300)	4,3
ALICANTE	CC. AA.	CV-80	SAX-CASTALLA	A-31 - CV-815	15,5
Total Provincia			246,6		
CASTELLÓN	ESTADO	A-23	Mudéjar	L. p. Valencia-Castellón - L. p. Castellón-Teruel (p. k. 16,950-62,480)	45,6
CASTELLÓN	ESTADO	A-7N	Mediterráneo	Int. CV-10 - L. p. Castellón-Valencia (p. k. 274,010-292,890)	18,8
CASTELLÓN	ESTADO	CS-22	Nueva carretera acceso puerto de Castellón	Enl. salida 1 A N-225 - Enl. Salida 11 Grao de Castellón (p.k. 1,000-10,220)	9,4
CASTELLÓN	CC. AA.	CV-10	La Vilavella - La Jana	A-7 - CV-13	42,9
CASTELLÓN	CC. AA.	CV-13	Benlloch - Torreblanca	CV-10 - Aeropuerto de Castellón	3,2
Total Provincia			119,8		
VALENCIA	ESTADO	A-23	Autovía Mudéjar	Int. V-23 - L. p. Valencia-Castellón (p. k. 0,200-16,950)	16,8
VALENCIA	ESTADO	A-3	Autovía del Este	L. p. Cuenca-Valencia - Valencia (p. k. 247,580-352,040)	103,9
VALENCIA	ESTADO	A-35	Almansa - Xàtiva	L. p. Albacete-Valencia - Int. N-430/Enl. CV-40 (p. k. 8,780-44,330)	35,8
VALENCIA	ESTADO	A-38	Valencia - Verger	Enlace con AP-7 - Unión N-332 (p. k. 0,000-15,300)	15,3
VALENCIA	ESTADO	A-38	Valencia - Verger	Gandía - Xeresa (p. k. 35,400-38,400)	3,0
VALENCIA	ESTADO	A-7	Autovía del Mediterráneo	L. p. Castellón-Valencia - Int. AP-7N (p. k. 292,890-298,190)	5,3
VALENCIA	ESTADO	A-7	Autovía del Mediterráneo	Int. AP-7N - L.P. Valencia (p. k. 306,720-429,450)	122,7
VALENCIA	ESTADO	V-11	Acceso al Aeropuerto de Valencia	Inicio tramo p. k. 0,0 - Int.V-31 (p. k. 0,000-1,500)	1,5
VALENCIA	ESTADO	V-21	Puzol a Valencia	Inicio tramo p. k. 0,0 - Valencia (p. k. 0,000-18,290)	18,3
VALENCIA	ESTADO	V-23	Acceso al Puerto de Sagunto	Inicio tramo - Fin multicarril (p. k. 0,000-9,790)	9,8
VALENCIA	ESTADO	V-30	Circunvalación de Valencia	Inicio tramo p. k. 0,0 - Int. A-7 (p. k. 0,000-17,310)	17,3
VALENCIA	ESTADO	V-31	Acceso Sur a Valencia	Int. N-340 - Valencia. Cambio de pavimento (p. k. 0,000-13,580)	13,6
VALENCIA	CC. AA.	CV-30	Ronda Nord de Valencia	V-30 - Valencia	4,7
VALENCIA	CC. AA.	CV-33	Distribuidor Sur	CV-4006 - CV-36	7,6
VALENCIA	CC. AA.	CV-35	Valencia - Ademuz	CV-30 - CV-245	34,6
VALENCIA	CC. AA.	CV-36	Radial Valencia - Torrent	V-30 - A-7	12,7
VALENCIA	CC. AA.	CV-50	Tavernes Valligna - Llíria	A-7 - CV-43	5,0
VALENCIA	CC. AA.	CV-50	Tavernes Valligna - Llíria	Accés Benaguasil - CV-35	4,6
VALENCIA	CC. AA.	CV-60	L'Olleria - Gandia - Oliva	CV-610 - CV-686	11,9
VALENCIA	CC. AA.	CV-500	Valencia - Sueca (Autop. del Saler)	V-30 - CV-5010	4,9
Total Provincia			449,3		

MULTICARRIL

Dependientes del Estado	67,2
Dependientes de la Comunidad Autónoma	152,0
Dependientes de las Diputaciones	24,2
Total	243,4

PROVINCIA	DEPENDENCIA	CARRETERA	DENOMINACIÓN	TRAMO	KILÓMETROS
ALICANTE	ESTADO	A-77A	Antiguo acceso Noroeste a Alicante/Alacant	Enlace A-70 - Enlace A-77 (p. k. 0,000-4,070)	4,1
ALICANTE	ESTADO	A-79	Vía parque Elche - Alicante	Int. A-31 - Enl. CV-86 (p. k. 0,000-6,000)	6,0
ALICANTE	ESTADO	N-325	Alicante a Francia por Zaragoza	Fin travesía Novelda - Inicio variante de Aspe (p. k. 3,700-6,510)	2,4
ALICANTE	ESTADO	N-332	Cartagena - Valencia	Inicio multicarril - Inicio variante Torreveja (p. k. 42,200-54,400)	12,2
ALICANTE	ESTADO	N-332	Cartagena - Valencia	Torreveja - Fin variante Guardamar del Segura (p. k. 62,360-71,700)	9,2
ALICANTE	ESTADO	N-332	Cartagena - Valencia	Inicio multicarril - Fin multicarril (p. k. 95,810-97,850)	2,0
ALICANTE	ESTADO	N-332	Cartagena - Valencia	Inicio multicarril Benidorm - Fin multicarril Benidorm (p. k. 144,130-149,300)	5,2
ALICANTE	ESTADO	N-332	Cartagena - Valencia	Inicio multicarril L'Alfàs del Pi - Fin multicarril L'Alfàs del Pi (p. k. 151,740-152,750)	0,9
ALICANTE	ESTADO	N-332	Cartagena - Valencia	Inicio multicarril en Benissa-Fin multicarril Benissa (p. k. 177,770-178,530)	0,8
ALICANTE	ESTADO	N-334	Circunvalación de Alicante	Enl. A-70 - Antigua N-332. Fin tramo (0,350-0,940)	0,6
ALICANTE	ESTADO	N-340	Alicante a Francia por Zaragoza	Int. CV-868 - Enl. CV-930 (p.k. 688,000-688,400)	0,4
ALICANTE	ESTADO	N-340	Alicante a Francia por Zaragoza	Inicio multicarril - Fin multicarril Travesía Crevillente (p. k. 708,340-709,460)	1,1
ALICANTE	ESTADO	N-340	Alicante a Francia por Zaragoza	Int. N-325 - Int. CV-8515 (Ronda Elche) (p. k. 709,980-716,260)	6,4
ALICANTE	ESTADO	N-340	Alicante a Francia por Zaragoza	Inicio multicarril - Fin multicarril (p.k. 726,100-726,900)	0,8
ALICANTE	ESTADO	N-340	Alicante a Francia por Zaragoza	Enl. A-79 y CV-86 - Enl. N-338 (p.k. 730,400-731,100)	0,7
ALICANTE	ESTADO	N-340	Alicante a Francia por Zaragoza	Inic. multicarril Cocentaina - Fin multicarril Cocentaina (p. k. 797,250-798,980)	1,7
ALICANTE	ESTADO	N-340	Alicante a Francia por Zaragoza	Inic. multicarril Muro Alcoy - Fin multicarril Muro Alcoy (p. k. 802,670-805,800)	3,1
ALICANTE	ESTADO	EL-20	Circunvalación de Elche	Enl. EL-20 - Int. CV-851 (p.k. 4,300-8,850)	4,3
ALICANTE	CC. AA.	CV-70	Alcoi - Benidorm	Acceso a Polop - N-332	6,7
ALICANTE	CC. AA.	CV-81	Ontinyent - Villena - Yecla	Accesos a Villena	1,9
ALICANTE	CC. AA.	CV-84	Elx - Novelda	A-7 - N-325	6,9
ALICANTE	CC. AA.	CV-86	Via Parc Alacant-Elx	A-340 - EL-20	8,1
ALICANTE	CC. AA.	CV-95	Torreveja - Orihuela	CV-925 - CV-930	0,3
ALICANTE	CC. AA.	CV-725	Ondara - Dénia	CV-724 - Dénia	2,4
ALICANTE	CC. AA.	CV-821	Sant Vicent-Sant Joan	A-77a - Sant Joan d' Alacant	9,6
ALICANTE	CC. AA.	CV-835	Novelda-Monóver	Acc. O. Novelda - Ac. S. Novelda	1,3
ALICANTE	CC. AA.	CV-855	Elx - Dolores	Ronda Elx - CV-851	8,3
ALICANTE	CC. AA.	CV-865	Elx - Santa Pola	Acc. O. Santa Pola - N-332	2,0
ALICANTE	CC. AA.	CV-905	Benijófar - Torreveja	AP-7 - Torreveja	10,4
ALICANTE	DIPUTACIONES	CV-740	De la N-332 a Jávea por Teulada y Poble Nou	P. k. 0,000 - 1,620	1,6
ALICANTE	DIPUTACIONES	CV-743	Teulada a Moraira	P. k. 5,140 - 5,650	0,5
ALICANTE	DIPUTACIONES	CV-767	Finestrat - La Cala	P. k. 3,520 - 5,350	1,8
ALICANTE	DIPUTACIONES	CV-777	El Campello a Busot	P. k. 0,000 - 0,470	0,5
ALICANTE	DIPUTACIONES	CV-802	Inters. CV-80 en Onil a la CV-801 en Ibi	P. k. 3,700 - 5,650	2,0
ALICANTE	DIPUTACIONES	CV-828	Alicante a San Vicente del Raspeig	P. k. 3,325 - 5,050	2,2
ALICANTE	DIPUTACIONES	CV-832	Novelda a Castillo de la Mola	P. k. 0,000 - 0,320	0,3
Total Provincia			124,5		
CASTELLÓN	ESTADO	CS-22	Nueva carretera acceso Puerto de Castellón	Inicio tramo p. k. 0 - Enl. Salida 1 A N-225 (p. k. 0,000-1,000)	1,0
CASTELLÓN	ESTADO	N-232	Vinaroz a Santander	Int. N-430. Vinarós - Fin multicarril (p. k. 0,000-0,380)	0,4
CASTELLÓN	ESTADO	N-340A	Cádiz y Gibraltar a Barcelona	Enl. N-340 - Fin multicarril (p. k. 969,480-970,070)	0,6
CASTELLÓN	CC. AA.	CV-16	Castelló - L'Alcora	N-340 - CV-1541	9,2
CASTELLÓN	CC. AA.	CV-18	Castelló - Almenara	CS-22 - Acceso Nules	15,3
CASTELLÓN	CC. AA.	CV-20	Villarreal - Puebla de Arenoso	AP-7 - CV-21	10,7
CASTELLÓN	CC. AA.	CV-135	Benicarló - CV-10	Benicarló - Calig	1,4
CASTELLÓN	CC. AA.	CV-149	Castelló - Benicásimm	Castellón de la Plana - Benicásimm	7,0
CASTELLÓN	CC. AA.	CV-151	Castelló - Borriol	N-340 - CV-10	2,2
Total Provincia			47,8		
VALENCIA	ESTADO	V-31R	Acceso Sur a Valencia	Enlace V-31 - Enlace A-7 (p. k. 0,000-3,330)	3,3
VALENCIA	CC. AA.	CV-25	Lliria - Segorbe	Lliria- Rotonda Sant Gerard	1,5
VALENCIA	CC. AA.	CV-31	Distribuidor Norte	CV-30 - CV-35	3,1
VALENCIA	CC. AA.	CV-32	Eix de la Gombalda	V-21 - CV-300	3,0
VALENCIA	CC. AA.	CV-32	Eix de la Gombalda	Acceso Massamagrell - A-7	2,8
VALENCIA	CC. AA.	CV-33	Distribuidor Sud	V-31 - CV-4006	1,1
VALENCIA	CC. AA.	CV-42	Alzira - Almussafes	CV-43 - CV-5121	1,8
VALENCIA	CC. AA.	CV-42	Alzira - Almussafes	CV-516 - Accés Pol. Industrial	1,0
VALENCIA	CC. AA.	CV-42	Alzira - Almussafes	Glorieta Norte Almussafes - A-7	4,2
VALENCIA	CC. AA.	CV-81	Ontinyent - Villena - Yecla	Accesos a Ontinyent norte	0,7
VALENCIA	CC. AA.	CV-81	Ontinyent - Villena - Yecla	Accesos a Ontinyent sur	0,6
VALENCIA	CC. AA.	CV-81	Ontinyent - Villena - Yecla	Accesos a Bocairant	0,7
VALENCIA	CC. AA.	CV-300	El Puig - Meliana	CV-306 - Fois	6,8
VALENCIA	CC. AA.	CV-365	Acceso Noroeste Paterna	CV-35 - CV-367	2,3
VALENCIA	CC. AA.	CV-366	Acceso Este Torrent	CV-33 - LV-Torrent	2,0
VALENCIA	CC. AA.	CV-400	Avinguda del Sud	V-30 - CV-33	5,8
VALENCIA	CC. AA.	CV-407	Picanya - Paiporta - Sedaví	CV-400 - CV-4001 (Benetússer)	0,7
VALENCIA	CC. AA.	CV-410	Ronda Alaquás - Aldaia	CV-36 - A-3	3,8
VALENCIA	CC. AA.	CV-515	Algemesi - Sueca	Accesos Sueca	0,3
VALENCIA	CC. AA.	CV-610	Xàtiva - El Morquí	Accesos al Genovés	0,4
VALENCIA	CC. AA.	CV-645	Canals - Xàtiva	CV-610 - CV-567	4,9
VALENCIA	CC. AA.	CV-660	Font D. L. Figuera-Ontinyent	CV-6601 (Ac. Ontinyent) - Rotonda	0,7
VALENCIA	DIPUTACIONES	CV-309	De Puzol a Port de Sagunt	P.k. 1,206 - 4,290	3,1
VALENCIA	DIPUTACIONES	CV-320	De Puzol de Sagunt a Torres Torres	P.k. 0,580 - 1,720	1,1
VALENCIA	DIPUTACIONES	CV-336	Riba-Roja de Túria a Bétera	San Antonio de Benagéber a Bétera (p. k. 7,393 - 11,576)	4,2
VALENCIA	DIPUTACIONES	CV-370	Manises - Pedralba	P. k. 8,450 - 11,859)	3,4
VALENCIA	DIPUTACIONES	CV-374	De Venta del Poyo a Riba-Roja de Turia	P. k. 0,000 - 0,840	0,8
VALENCIA	DIPUTACIONES	CV-375	De L'Eliaana a Benaguasil	P. k. 0,654 - 0,917	0,3
VALENCIA	DIPUTACIONES	CV-378	Acceso a Cheste desde la A-3	P. k. 0,000 - 1,571	1,571
VALENCIA	DIPUTACIONES	CV-505	De Alzira a Sueca	P. k. 0,000 - 0,250	0,25
VALENCIA	DIPUTACIONES	CV-510	De Alzira a Fabara	P. k. 0,000 - 0,600	0,6
Total Provincia			67,1		

EXTREMADURA

AUTOPISTAS LIBRES Y AUTOVÍAS

Dependientes del Estado	579,1
Dependientes de la Comunidad Autónoma	124,1
Total	703,2

PROVINCIA	DEPENDENCIA	CARRETERA	DENOMINACIÓN	TRAMO	KILÓMETROS
BADAJOS	ESTADO	A-5	Suroeste	L. p. Cáceres-Badajoz - Frontera España-Portugal (p. k. 301,815-407,821)	106,9
BADAJOS	ESTADO	A-66	Ruta de la Plata	L. p. Cáceres-Badajoz - Enl. A-5 Mérida Norte (p. k. 598,300-617,880)	19,7
BADAJOS	ESTADO	A-66	Ruta de la Plata	Int. A-5 Mérida - L. p. Badajoz-Huelva (p. k. 624,300-739,810)	115,6
BADAJOS	CC. AA.	EX-A2	Autovía Miajadas-Vegas Altas	P. k. 7,470 - 24,620	17,0

Total Provincia **259,1**

CÁCERES	ESTADO	A-5	Suroeste	L. p. Toledo-Cáceres - L. p. Cáceres-Badajoz (p. k.168,105-301,815)	126,1
CÁCERES	ESTADO	A-58	Autovía Trujillo-Cáceres	Int. A-5 - Cáceres (p. k. 0,000-45,527)	45,4
CÁCERES	ESTADO	A-66	Ruta de la Plata	L. p. Salamanca-Cáceres - L. p. Cáceres-Badajoz (p. k. 425,000-598,300)	165,5
CÁCERES	CC. AA.	EX-A1	Navalmoral de la Mata a Portugal	Navalmoral de la Mata - Río Tietar	29,4
CÁCERES	CC. AA.	EX-A1	Navalmoral de la Mata a Portugal	Río Tietar - Plasencia	22,9
CÁCERES	CC. AA.	EX-A1	Navalmoral de la Mata a Portugal	Plasencia - Galisteo	11,1
CÁCERES	CC. AA.	EX-A1	Navalmoral de la Mata a Portugal	Galisteo - El Batán	10,2
CÁCERES	CC. AA.	EX-A1	Navalmoral de la Mata a Portugal	El Batán - Coria	10,6
CÁCERES	CC. AA.	EX-A1	Navalmoral de la Mata a Portugal	Coria - Moraleja	10,2
CÁCERES	CC. AA.	EX-A1	Navalmoral de la Mata a Portugal	Moraleja este - Moraleja oeste	5,3
CÁCERES	CC. AA.	EX-A2	Miajadas-Vegas Altas	P. k. 0,000 - p. k. 7,460	7,4

Total Provincia **444,1**

MULTICARRIL

Dependientes del Estado	35,9
Dependientes de la Comunidad Autónoma	31,6
Total	67,6

PROVINCIA	DEPENDENCIA	CARRETERA	DENOMINACIÓN	TRAMO	KILÓMETROS
BADAJOS	ESTADO	BA-20	Circunvalación a Badajoz	Fin multicarril N-5 - Int. Ex100. Badajoz (p. k. 0,000-7,730)	7,9
BADAJOS	ESTADO	N-430	Badajoz a Xátiva	Int. Ronda circunv.Reina Sofía (Badajoz) - Fin N-430 multicarril (p. k. 0,000-1,240)	1,2
BADAJOS	ESTADO	N-432	Badajoz a Granada	Int. BA-20/N-432A. Badajoz - Fin multicarril (p. k. 0,000-1,690)	1,6
BADAJOS	ESTADO	N-432	Badajoz a Granada	Zafra. Inicio multicarril - Zafra. Fin multicarril (p. k. 72,000-74,580)	2,5
BADAJOS	ESTADO	N-5	Madrid a Portugal por Badajoz	Inicio N-5 multicarril - Int. BA-20/Enl. A-5 (p. k. 395,000-395,265)	0,3
BADAJOS	ESTADO	N-630	Gijón a Puerto de Sevilla por Badajoz	Mérida. Inicio multicarril - Mérida. Fin multicarril (p. k. 618,460-618,880)	0,4
BADAJOS	ESTADO	N-630	Gijón a Puerto de Sevilla por Badajoz	Mérida. Inicio multicarril - Int. N-5A. Mérida (p. k. 619,570-620,680)	1,1
BADAJOS	CC. AA.	EX-100	Cáceres a Badajoz	P. k. 80,000 - 84,400	4,4
BADAJOS	CC. AA.	EX-103	Puebla de Alcocer a EX-201 por Llerena	Travesía de Castuera	1,1
BADAJOS	CC. AA.	EX-107	Badajoz a Portugal por Villanueva del Fresno	Travesía de Badajoz	1,7
BADAJOS	CC. AA.	EX-107	Badajoz a Portugal por Villanueva del Fresno	Travesía de Olivenza	1,4
BADAJOS	CC. AA.	EX-112	Zafra a Villanueva del Fresno	Tramo pasos inferiores FFCC	1,6
BADAJOS	CC. AA.	EX-206	Cáceres a Villanueva de la Serena	Don Benito - Villanueva de la Serena	4,1
BADAJOS	CC. AA.	EX-310	Badajoz a Valverde de Leganés	Travesía de Badajoz	2,8
BADAJOS	CC. AA.	EX-322	Cabeza del Buey a Puebla de Alcocer	Embalse de la Serena	1,3
BADAJOS	CC. AA.	EX-347	Villanueva de la Serena a La Haba	Zona urbana Villanueva de la Serena	0,2
BADAJOS	CC. AA.	EX-362	N-432 a Fuente del Maestre	Travesía de Fuente del Maestre	0,5
BADAJOS	CC. AA.		Puente Lusitania en Mérida		0,6
BADAJOS	CC. AA.		Puente de la Autonomía en Badajoz		0,3
BADAJOS	CC. AA.		Puente Real en Badajoz		1,0

Total Provincia **36,0**

CÁCERES	ESTADO	N-521	Trujillo - Cáceres	Int. N-521. Cáceres - Inic. Tramo Ayto. Cáceres (p. k. 41,443-47,130)	5,8
CÁCERES	ESTADO	N-521	Trujillo - Cáceres	Final tramo Ayto. Cáceres - Int. CC-11. Cáceres (p. k. 47,387-48,662)	1,3
CÁCERES	ESTADO	N-521	Trujillo - Cáceres	Int. CC-11. Cáceres - Fin multicarril (p. k. 49,202-52,281)	3,1
CÁCERES	ESTADO	N-630	Gijón a Puerto de Sevilla por Badajoz	Plasencia. Fin multicarril - Plasencia. Fin multicarril (p. k. 474,5000-475,768)	1,3
CÁCERES	ESTADO	N-630	Gijón a Puerto de Sevilla por Badajoz	Enl. A-66 - Fin multicarril (p. k. 546,398-556,500)	9,5
CÁCERES	CC. AA.	EX-304	Ronda Sur de Plasencia		8,8
CÁCERES	CC. AA.	EX-390	Cáceres a Torrejón el Rubio	Travesía de Cáceres	1,8

Total Provincia **31,6**

GALICIA

AUTOPISTAS DE PEAJE

Dependientes del Estado	273,0
Dependientes de la Comunidad Autónoma	53,5
Total	326,5

PROVINCIA	DEPENDENCIA	CARRETERA	DENOMINACIÓN	TRAMO	KILÓMETROS
A CORUÑA	ESTADO	AP-53	Autopista Central Galicia (Santiago-Alto Santo Domingo)	Int. N-525/SC-11 - L. p. A Coruña-Pontevedra (p. k. 0,000-17,900)	17,8
A CORUÑA	ESTADO	AP-9	Autopista del Atlántico (Ferrol-Frontera Portuguesa)	Enl. 3 AC.-11 A Coruña - L. p. A Coruña-Pontevedra (p. k. 2,630-94,750)	92,3
A CORUÑA	ESTADO	AP-9F	Autopista del Atlántico (Ferrol-Frontera Portuguesa)	Int. AP-9 - Enl. FE-13/Int. FE-15 (p. k. 0,000-36,190)	36,2
A CORUÑA	CC. AA.	AG-55	A Coruña - Baio (VG-1.5)	A Coruña (p. k. 2,83) - Carballo (p.k. 35,36)	32,5

Total Provincia **178,9**

PONTEVEDRA	ESTADO	AP-53	Autopista Central Galicia (Santiago-Alto Santo Domingo)	L. p. A Coruña-Pontevedra - Enl. 8 Alto Santo Domingo (p. k. 17,900-56,600)	38,8
PONTEVEDRA	ESTADO	AP-9	Autopista del Atlántico (Ferrol-Frontera Portuguesa)	L. p. A Coruña-Pontevedra - Enl. A-55 Tuy (p. k. 94,750-177,860)	83,1
PONTEVEDRA	ESTADO	AP-9V	Autopista del Atlántico (Ferrol-Frontera Portuguesa)	Int. AP-9 - Vigo (p. k. 0,200-5,110)	4,8
PONTEVEDRA	CC. AA.	AG-57	Puxeiros (AP-9) - Val Miñor	Enlace Baiona - VG-20	17,1
PONTEVEDRA	CC. AA.	AG-57 N	Ramal a Nigrán	Ramal a Nigrán	3,9

Total Provincia **147,7**

AUTOPISTAS LIBRES Y AUTOVÍAS

Dependientes del Estado	559,9
Dependientes de la Comunidad Autónoma	218,3
Total	778,2

PROVINCIA	DEPENDENCIA	CARRETERA	DENOMINACIÓN	TRAMO	KILÓMETROS
A CORUÑA	ESTADO	A-54	Autovía Lugo-Santiago	Int. N-634/N-547. Lavacolla - Enl. SC-20 Santiago Compostela (p. k. 84,375-93,400)	9,0
A CORUÑA	ESTADO	A-6	Autovía del Noroeste	L. P. L. Lugo-A Coruña - Acc. AG-55 (p. k. 540,470-593,190)	52,7
A CORUÑA	ESTADO	AC-14	Tercera Ronda A Coruña (A-6 /A Coruña)	As Lanzas A Coruña - Intersección A-6 (p. k. 0,000-10,230)	10,2
A CORUÑA	ESTADO	AC-15	Acceso al Puerto exterior de A Coruña	Enl. A-55 - Fin de Tramo (p. k. 0,700-5,082)	5,1
A CORUÑA	CC. AA.	AG-11	Padrón (N-550) - Ribeira (AC-550)	Padrón - Ribeira	40,1
A CORUÑA	CC. AA.	AG-13	O Castelo (VG-1.3) - Santa Maria de Vigo (A-6)	O Castelo (VG-1.3) - Coiro (N-VI)	2,0
A CORUÑA	CC. AA.	AG-55	A Coruña - Baio (VG-1.5)	Carballo (p.k. 35,36) - Baio (VG-1.5) (p. k. 60,18)	24,8
A CORUÑA	CC. AA.	AG-56	A Rocha (SC-20) - Brión (AC-543)	A Rocha - Brión	12,3
A CORUÑA	CC. AA.	AG-58	Penelas (AG-59) - Cacheiras (AC-841)	Penelas - Cacheiras	1,4
A CORUÑA	CC. AA.	AG-59	Santiago Compostela (AP-53) - Pontevea (AC-841)	Santiago - Pontevea	6,5
A CORUÑA	CC. AA.	AG-64	Ferrol - Vilalba	Ferrol - Límite de provincia	39,8

Total Provincia **203,9**

LUGO	ESTADO	A-6	Autovía del Noroeste	L. p. León-Lugo - L. p. Lugo-A Coruña (p. k. 430,860-540,470)	109,8
LUGO	ESTADO	A-8	Autovía del Cantábrico	L. p. Asturias-Lugo - Fin tramo (p. k. 505,540-523,610)	18,1
LUGO	ESTADO	A-8	Autovía del Cantábrico	Barreiros - Lourenzá (p. k. 523,610-534,810)	11,2
LUGO	ESTADO	A-8	Autovía del Cantábrico	Lourenzá - Mondoñedo (p. k. 534,810-541,900)	7,0
LUGO	ESTADO	A-8	Autovía del Cantábrico	Mondoñedo - Acc. A-6 Baamonde (p. k. 541,900-593,040)	50,6
LUGO	ESTADO	A-54	Autovía Lugo - Santiago	Int. A-6 Nadela- Int. N-540 (p.k. 0,000-12,217)	12,2
LUGO	ESTADO	A-54	Autovía Lugo - Santiago	Int. N-540 - Int. N-547 (p.k. 12,217-23,092)	10,9
LUGO	ESTADO	A-54	Autovía Lugo - Santiago	Int. N-547 - Int. N-547 (p.k. 23,092-38,100)	15,0
LUGO	CC. AA.	AG-64	Ferrol - Vilalba	Límite de provincia - Vilalba (A-8)	16,2

Total Provincia **251,0**

OURENSE	ESTADO	A-52	Autovía de las Rías Bajas	L. p. Zamora-Ourense - L. p. Ourense-Pontevedra (p. k. 112,200-267,110)	153,9
OURENSE	ESTADO	A-75	Verín - Frontera Portuguesa	Verín - Frontera Portuguesa (p. k. 0,000-12,722)	12,8
OURENSE	CC. AA.	AG-31	Saída 217 (A-52) - Celanova (OU-540)	Saída 217 (A-52) - Celanova (OU-540)	18,1
OURENSE	CC. AA.	AG-53	Alto de Santo Domingo (AP-53) - Barbantes (A-52)	Límit. provincia - Barbantes (A-52)	24,7
OURENSE	CC. AA.	AG-54	AG-53 - O Carballiño (N-541)	AG-53 - O Carballiño (N-541)	5,2

Total Provincia **214,7**

PONTEVEDRA	ESTADO	A-52	Autovía de las Rías Bajas	L. p. Ourense-Pontevedra - Enl. A-55 (Sanguñeda) (p. k. 267,110-306,290)	39,1
PONTEVEDRA	ESTADO	A-55	Autovía Vigo - Tui	Fin multicarril. Inicio Autovía - Frontera Portugal IP-1 (p. k. 2,740-31,230)	28,5
PONTEVEDRA	ESTADO	PO-10	Circunvalación de Pontevedra	Fin PO-10 Inicio PO-11 - Enlace N-550 (O Pino) (p.k. 0,000-1,000)	1,0
PONTEVEDRA	ESTADO	PO-11	Acceso al Puerto de Marín	Fin PO-10 Inicio PO-11 - Enlace con PO-12 y VG-4.4 (p.k.0,000-1,260)	1,3
PONTEVEDRA	ESTADO	VG-20	Segundo cinturón de Vigo	Fin multicarril. Inicio Autovía - Enl. AP-9 (Rebullón) (p. k. 2,080-13,420)	11,4
PONTEVEDRA	CC. AA.	AG-41	Curro (PO-531) - Sanxenxo (VG-4.1)	Peaxe AP-9 - Sanxenxo	18,8
PONTEVEDRA	CC. AA.	AG-51	Saída 291 - Plisán	Saída 291 Lira (A-52) - Enl. Leirado (PO-402)	2,4
PONTEVEDRA	CC. AA.	AG-53	Alto de Santo Domingo (AP-53)-Barbantes (A-52)	Alto Santo Domingo - Límite provincia	6,2

Total Provincia **108,6**

MULTICARRIL

Dependientes del Estado	88,0
Dependientes de la Comunidad Autónoma	14,5
Total	102,4

PROVINCIA	DEPENDENCIA	CARRETERA	DENOMINACIÓN	TRAMO	KILÓMETROS
A CORUÑA	ESTADO	AC-10	AC-11 (Alfonso Molina) - AC-1-2 (N-6 S. Pedro Nos)	Inic.multicarril Enl. AC-11 - Fin multicarril. Enl. AC-12 (p. k. 0,840-1,670)	0,8
A CORUÑA	ESTADO	AC-11	Avda. Alfonso Molina de A Coruña	Int. AC-12. A Coruña - Int. AC-12 (p. k. 0,000-4,140)	5,1
A CORUÑA	ESTADO	AC-12	San Pedro de Nos - Puerto de A Coruña	Int. AC-11. A Coruña - El Sejal (p. k. 0,000-7,200)	7,7
A CORUÑA	ESTADO	AC-12	San Pedro de Nos - Puerto de A Coruña	El Sejal - Int. N-6. Mesón de Auga (p.k. 7,200-9,020)	1,8
A CORUÑA	ESTADO	FE-11	La Trinchera - El Ponto	Enl. FE-14. Ferrol - Int. AC-862 (p. k. 0,000-6,240)	6,4
A CORUÑA	ESTADO	FE-12	Freixeiro - Río do Pozo	Acceso AP-9F - Int. DP-5401 (p. k. 0,000-2,170)	2,1
A CORUÑA	ESTADO	FE-13	Montón - Catabois	Enl. FE-14. Ferrol - Int. AC-11. Ferrol (p. k. 0,000-3,700)	3,8
A CORUÑA	ESTADO	FE-14	Fene - Puerto	Int. AC-862. Ferrol - Int. N-651. Fene (p. k. 0,000-4,860)	5,3
A CORUÑA	ESTADO	FE-15	Acceso al Puerto exterior de El Ferrol	Int. AP-9F/Enl. FE-13 - Puerto Ferrol (p. k. 0,000-3,440)	3,5
A CORUÑA	ESTADO	N-550	La Coruña a Tuy	Int. SC-20 - Fin multicarril (p. k. 67,100-68,690)	1,6
A CORUÑA	ESTADO	N-6	Madrid - A Coruña	Fin conv. calzada separada - Int. N-6. Mesón de Auga (p. k. 582,220-586,212)	4,0
A CORUÑA	ESTADO	N-651	Acceso al Puerto de El Ferrol	Inicio multicarril - Fin multicarril (p. k. 27,690-28,460)	0,7
A CORUÑA	ESTADO	SC-11	Acceso A-9 - Cornes	Int. SC-20 En Santiago - Int. AP-53/N-525 (p. k. 0,000-2,480)	2,5
A CORUÑA	ESTADO	SC-20	Circunvalación Santiago Compostela	Inicio multicarril - Int. N-550 (p. k. 0,130-10,350)	10,2
A CORUÑA	ESTADO	SC-21	Acceso al Aeropuerto de Santiago Compostela	A-54 - Aeropuerto (p. k. 0,000-1,195)	1,2
A CORUÑA	CC. AA.	AC-163	Sada (AC-162) - Mera (AC-173)	P. k. 0,000 al 0,410	0,4
A CORUÑA	CC. AA.	AC-552	A Coruña (A Grela) - Cee (AC-550)	A Grela - AG-55	2,1
Total Provincia			59,2		
LUGO	ESTADO	N-540	Lugo a Portugal por Ourense	Int. LU-235 O Torrán - Int. LU-12 Esperante (p. k. 3,180-3,750)	0,6
LUGO	ESTADO	N-6	Madrid - A Coruña	Int. O Ceao. Inicio multicarril - Fin multicarril (p. k. 504,970-507,370)	2,6
LUGO	ESTADO	N-640	Vegadeo a Puerto Villagarcía de Arousa	Enl. A-6 Lugo centro- Int. N-640A Campiña (p. k. 88,120-89,500)	1,4
LUGO	ESTADO	N-640	Vegadeo a Puerto Villagarcía de Arousa	Inic. multicarril - Int. Avda. de la Coruña (p. k. 92,120-92,540)	0,4
LUGO	ESTADO	LU-11	Circunvalación de Lugo	Int. N-6 Nadela - Fin multicarril (p. k. 0,000-4,200)	4,2
LUGO	ESTADO	LU-12	N-540 / Vilamoure	Int. A-54 Vilamoure - Int. N-540 Esperante (p. k. 0,000-3,160)	3,2
LUGO	CC. AA.	LU-021	A Campiña (N-640) - Tolda de Castela (N-VI)	A Campiña (N-640) - O Carqueixo (LU-530)	2,4
Total Provincia			14,7		
OURENSE	ESTADO	N-120	Camino de Santiago	Int. N-525. Ourense-Fin multicarril (p. k. 570,970-574,370)	3,4
OURENSE	ESTADO	N-120A	Logroño a Vigo	Int. N-120A/OU-536 Ourense - Int. N-542 Ourense (p. k. 568,750-570,970)	1,9
OURENSE	ESTADO	N-525	Zamora a Santiago	Inicio multicarril - Fin multicarril Ourense (p. k. 237,000-238,750)	1,8
OURENSE	ESTADO	N-542	Acceso a Ourense	Int. 525. Ourense - Enl. N-120A (p. k. 0,000-0,8000)	0,8
OURENSE	ESTADO	OU-11	Acceso Centro a Ourense	Int. N-120/Enl. N-525 - Int. A-52 (p. k. 0,000-1,940)	1,6
OURENSE	CC. AA.	OU-536	Ourense - A Pobra de Trives (OU-636)	P. k. 0,000 al 2,000	2,0
OURENSE	CC. AA.	OU-538	Noalla (N-525) - Polígono Industrial	Noalla (N-525) - Polígono Industrial de San Cibrao das Viñas	1,1
Total Provincia			12,4		
PONTEVEDRA	ESTADO	A-55	Vigo - Tui	Vigo - Fin multicarril. Inicio Autovía (p. k. 0,000-2,740)	2,7
PONTEVEDRA	ESTADO	N-550	A Coruña - Tui	Fin convenc. Inicio multicarril - Pontevedra (p. k. 117,550-118,420)	0,9
PONTEVEDRA	ESTADO	PO-11	Acceso al Puerto de Marín	Enlace con PO-12 y VG-4.4 - Enl. Acceso Puerto Marín (p. k. 1,260-3,800)	2,5
PONTEVEDRA	ESTADO	PO-12	Conexión A-67 y N-611	Int. PO-11 y VG-4.4 - Pontevedra (p. k. 0,000-1,280)	1,2
PONTEVEDRA	ESTADO	VG-20	Segundo Cinturón de Vigo	Puerto de Vigo (Bouzas) - Fin multicarril. Inic. Autovía (p. k. 0,000-2,080)	2,3
PONTEVEDRA	CC. AA.	PO-010	Balsa (VG-20) - Polígono Industrial de Balaidos	P. k. 0,00 al 1,32 y 13,85 al 14,47	0,6
PONTEVEDRA	CC. AA.	PO-205	Silleda (N-525) - Vila de Cruces	P. k. 0,00 al 1,32 y 13,85 al 14,47	1,9
PONTEVEDRA	CC. AA.	PO-316	A Lanzada (PO-550) - O Grove	P. k. 0,00 al 1,86	1,8
PONTEVEDRA	CC. AA.	PO-531	Pontevedra - Baión (N-640)	P. k. 0,31 al 1,45	1,1
PONTEVEDRA	CC. AA.	PO-552	Vigo - Tui	P. k. 12,84 al 13,13 y 14,36 - 15,00	0,9
Total Provincia			16,0		

MADRID, COMUNIDAD DE

AUTOPISTAS DE PEAJE

Dependientes del Estado	160,8
Total	160,8

PROVINCIA	DEPENDENCIA	CARRETERA	DENOMINACIÓN	TRAMO	KILÓMETROS
MADRID	ESTADO	AP-41	Madrid - Toledo - Córdoba	Int. R-5 - L. p. Madrid- Toledo (p. k. 0,000 - 11,110)	11,6
MADRID	ESTADO	AP-6	Autopista Noroeste	Int. A-6 - L. p. Madrid-Segovia (p. k. 39,580 - 53,660)	14,1
MADRID	ESTADO	M-12	Eje Aeropuerto de Madrid (M-40 a A-1)	Enlace M-40 - Enl. A-1 (p. k. 0,000-10,590)	10,5
MADRID	ESTADO	R-2	M-40-Guadalajara	Enl. 1. M-40 - Enl. 3. Jarama. Int. M-50 (p.k. 0,000-10,520)	10,5
MADRID	ESTADO	R-2	M-40-Guadalajara	Enl. 5 Paracuellos Int. M-50 - L. p. Madrid-Guadalajara (p. k. 15,570-37,510)	21,9
MADRID	ESTADO	R-3	M-40-Arganda del Rey	Int. M-23 - Enl. 1. M-40/M-23 (p. k. 0,000-1,310)	1,3
MADRID	ESTADO	R-3	M-40-Arganda del Rey	Enl. 1 M-40/M-23 - Int. A-3 (p. k. 1,310-29,530)	29,4
MADRID	ESTADO	R-4	M-50-Ocaña	Enl. 1 M-50 - L. p. Madrid-Toledo (p. k. 0,000-17,880)	18,0
MADRID	ESTADO	R-4	M-50-Ocaña	L. p. Toledo-Madrid - L. p. Madrid-Toledo (p. k. 30,850-37,280)	6,4
MADRID	ESTADO	R-5	M-40-Navalcarnero	Int. M-40 - Int. A-5 (p. k. 0,000-31,600)	32,0
MADRID	ESTADO	M-50	Circunvalación de Madrid	Inicio peaje - Int. R-2 (p. k. 4,130 - 9,200)	5,1

AUTOPISTAS LIBRES Y AUTOVÍAS

Dependientes del Estado	481,1
Dependientes de la Comunidad Autónoma	128,8
Total	609,9

PROVINCIA	DEPENDENCIA	CARRETERA	DENOMINACIÓN	TRAMO	KILÓMETROS
MADRID	ESTADO	A-1	Autovía del Norte	Enl. M-40 - L. p. Madrid-Segovia (p. k. 12,690-95,600)	81,7
MADRID	ESTADO	A-2	Autovía del Nordeste	Madrid - L. p. Madrid-Guadalajara (p. k. 5,900-38,760)	33,5
MADRID	ESTADO	A-3	Autovía del Este	P. k. 3,800 (Paso sup. C/SierraToledana) - L. p. Madrid-Cuenca (p. k. 3,080-70,570)	67,4
MADRID	ESTADO	A-4	Autovía del Sur	Int. M-30 - L. p. Madrid-Toledo (p. k. 3,720-35,310)	31,6
MADRID	ESTADO	A-4	Autovía del Sur	L. p. Toledo-Madrid - L. p. Madrid-Toledo (p. k. 45,230-52,030)	6,7
MADRID	ESTADO	A-42	Autovía de Toledo	Túnel Plaza Elíptica - L. p. Madrid-Toledo (p. k. 3,710-30,520)	26,4
MADRID	ESTADO	A-5	Autovía del Suroeste	Enl. M-40 - L. p. Madrid-Toledo (p. k. 10,320-36,672)	27,4
MADRID	ESTADO	A-5R	Autovía del Suroeste	Int. M-40 - Int. A-5 (p. k. 0,000-2,680)	2,7
MADRID	ESTADO	A-6	Autovía del Noroeste	Enl. M-30 - Int. AP-6 (p. k. 7,500-39,560)	32,0
MADRID	ESTADO	M-11	Acceso al aeropuerto de Madrid desde la M-30	Enl. Arturo Soria - Int. M-14 (p. k. 1,250-10,100)	8,6
MADRID	ESTADO	M-13	Eje Este-Oeste (aeropuerto de Madrid)	Inicio tramo p. k. 0,0 - Inicio pérgola túnel M-14 (p. k. 0,000 -2,100)	2,1
MADRID	ESTADO	M-14	Acceso al aeropuerto de Madrid desde la A-2	Int. M-40 - Enl. M-11 (Calle Riaño) (p. k. 0,000-2,970)	3,0
MADRID	ESTADO	M-21	Variante de la A-2. Conexión M-40 y M-50	Int. M-40 - Int. M-50VS (p. k. 0,000-7,900)	7,9
MADRID	ESTADO	M-23	Conexión M-30 y M-40 con la R-3	Inicio túnel O'Donell - Inicio R-3 (p. k. 0,300-2,150)	1,9
MADRID	ESTADO	M-31	Eje Sureste. Conexión M-40 y M-50	Inicio tramo p. k. 0,0 - Int. M-50 (p. k. 0,000-5,250)	5,1
MADRID	ESTADO	M-40	Circunvalación de Madrid	Enl. A-1 - p.k. 0 - Enl. A-1 (p. k. 0,000-61,120)	62,1
MADRID	ESTADO	M-50	Circunvalación de Madrid	Int. A-1 - Inicio peaje (p. k. 0,000 - 4,130)	4,3
MADRID	ESTADO	M-50	Circunvalación de Madrid	Int. R-2 - Int. M-45 (p. k. 9,200-23,530)	15,0
MADRID	ESTADO	M-50	Circunvalación de Madrid	Int. M-45 - Int. A-6 (p. k. 23,230-85,440)	61,9
MADRID	CC. AA.	M-45	M-45	De M-40 - A-2 (S. Fernando de H.)	33,5
MADRID	CC. AA.	M-100	M-100	De M-300 y MP-203 - R-2	7,4
MADRID	CC. AA.	MP-203	De M-203 - M-100	De R-3 (Mejorada del Campo) a M-100 y A-2 (Alcalá de Henares)	4,6
MADRID	CC. AA.	M-301	M-301	De p. k. 1,350 - M-50	3,7
MADRID	CC. AA.	M-407	M-407	De M-506 - M-404	11,0
MADRID	CC. AA.	M-501	M-501	De M-40 - M-855	40,4
MADRID	CC. AA.	M-503	M-503	De p. k. 13,350 - M-600	12,7
MADRID	CC. AA.	M-506	M-506	De A-4 a S.Martín de Valdeiglesias	6,8
MADRID	CC. AA.	M-506	M-509	De M-50 a Villanueva del Pardillo	5,6
MADRID	CC. AA.	M-609	M-609	De M-607 a Centro Penitenciario Soto del Real	3,1

MULTICARRIL

Dependientes del Estado	7,8
Dependientes de la Comunidad Autónoma	201,4
Total	209,2

PROVINCIA	DEPENDENCIA	CARRETERA	DENOMINACIÓN	TRAMO	KILÓMETROS
MADRID	ESTADO	A-1A	Travesía de El Molar	Int. A-1. El Molar - Int. A-1 (p. k. 40,650-47,350)	6,6
MADRID	ESTADO	M-110	Acceso al Aeropuerto de Barajas	Enl. M-12 - Glorieta (p. k. 0,000-1,200)	1,2
MADRID	CC. AA.	M-100		De M-111 - A1	2,3
MADRID	CC. AA.	M-103		P. k. 24,720 - p. k. 25,230	0,5
MADRID	CC. AA.	M-106		Intersec. M-111 - Intersec. M-103	4,5
MADRID	CC. AA.	M-108	De la A-2 a Ajalvir	Int. A-2 - Ajalvir	6,6
MADRID	CC. AA.	M-111	De Barajas a M-113	Barajas - Intersec. - M-113	3,9
MADRID	CC. AA.	M-111		De R-2 - M-103	14,4
MADRID	CC. AA.	M-113		P. k. 3,240 - p. k. 3,900	0,7
MADRID	CC. AA.	M-115		Intersec. A-2 - Intersec. M-108	5,1
MADRID	CC. AA.	M-206		Gta. Barrio del Castillo - M-203	13,4
MADRID	CC. AA.	M-208			1,8
MADRID	CC. AA.	M-300		Variante Alcalá - Intersección N-2	6,1
MADRID	CC. AA.	M-300		Los Hueros - Intersec. - M-204	2,3
MADRID	CC. AA.	M-301		Intersec. M-40 - p.k. 1,350	1,4
MADRID	CC. AA.	M-305	De A-4 a M-404, Chinchón por Villaconejos	De A-4 - p. k. 1,470	1,5
MADRID	CC. AA.	M-404		Inicio variante Ciempozuelos	0,7
MADRID	CC. AA.	M-406	De Alcorcón a A-4 por Leganés y Getafe	Intersec. A-5 (Alcorcón) - A-42 (Leganés)	10,7
MADRID	CC. AA.	M-406	De Alcorcón a A-4 por Leganés y Getafe	Intersec. A-42 (Getafe) - A-4	4,7
MADRID	CC. AA.	M-407	De Leganés a M-506		5,0
MADRID	CC. AA.	M-409	De Leganés a Fuenlabrada	Int. M-406 - Fuenlabrada	4,6
MADRID	CC. AA.	M-410		P. k. 2,320 - p. k. 4,380	2,1
MADRID	CC. AA.	M-410		P. k. 9,400 - p. k. 10,170	0,8
MADRID	CC. AA.	M-413		P. k. 14,310 - p. k. 14,600	0,3
MADRID	CC. AA.	M-421	De M-40 a M-45	Intersec. M-40 - Intersec. M-45	0,4
MADRID	CC. AA.	M-423		Intersec. M-506 (Pinto) - Intersec. M-404	5,7
MADRID	CC. AA.	M-425	De M-40 a Leganés	Intersec. M-40 - Leganés	1,8
MADRID	CC. AA.	M-500		Intersec. M-40 - Intersec. A-6	4,6
MADRID	CC. AA.	M-502		Intersec. A-5 - Intersec. M-503	5,3
MADRID	CC. AA.	M-503		Intersec. M-500 - M-60	13,3
MADRID	CC. AA.	M-505		Intersec. A-6 - Molino Hoz	9,1
MADRID	CC. AA.	M-506		Intersec. M-501 - A-4	29,0
MADRID	CC. AA.	M-506		De S. Martín de la Vega (P. T.) a S. Martín V.	2,2
MADRID	CC. AA.	M-510		P. k. 43,780 - p. k. 44,120	0,3
MADRID	CC. AA.	M-511		Intersec. M-502 - Intersec. M-501	4,7
MADRID	CC. AA.	M-513		P. k. 6,300 - p. k. 7,170	0,9
MADRID	CC. AA.	M-516		P. k. 0,810 - p. k. 1,100	0,3
MADRID	CC. AA.	M-603		Intersec. M-607 - Intersec. M-616	4,9
MADRID	CC. AA.	M-607		Intersec. M-40 - Intersec. M-609	21,8
MADRID	CC. AA.	M-616		Alcobendas - Intersec. M-607	3,9

MURCIA, REGIÓN DE

AUTOPISTAS DE PEAJE

Dependientes del Estado.....	114,7
Total	114,7

PROVINCIA	DEPENDENCIA	CARRETERA	DENOMINACIÓN	TRAMO	KILÓMETROS
MURCIA	ESTADO	AP-7N	Mediterráneo	L. p. Alicante-Murcia - L. p. Murcia-Almería (p. k. 774,350-885,660)	112,5
MURCIA	ESTADO	AP-7R	Mediterráneo	Int. AP-7N - Int. CT-32 (p. k. 799,790 - 802,110)	2,2

AUTOPISTAS LIBRES Y AUTOVÍAS

Dependientes del Estado	290,3
Dependientes de la Comunidad Autónoma	167,8
Total	458,1

PROVINCIA	DEPENDENCIA	CARRETERA	DENOMINACIÓN	TRAMO	KILÓMETROS
MURCIA	ESTADO	A-30	Murcia	L. p. Albacete-Murcia - Int. A-7N. Tramo común (p. k. 84,130-135,129)	50,9
MURCIA	ESTADO	A-30	Murcia	Int. A-7N. Fin tramo común - Enl. CT-33 (p. k. 135,129-192,070)	56,7
MURCIA	ESTADO	A-30	Murcia	Enl. CT-33 - Cartagena (p. k. 192,070-193,260)	1,2
MURCIA	ESTADO	A-33	Cieza - Fuente La Higuera	Int. A-30 - Int. N-344 (p. k. 0,000 - 31,320)	31,3
MURCIA	ESTADO	A-7N	Mediterráneo	L. p. Alicante-Murcia - Int. A-30. Inicio tramo común (p. k. 552,970-567,329)	13,6
MURCIA	ESTADO	A-7S	Mediterráneo	Int. A-30 - L. p. Almería-Murcia (p. k. 570,000-662,890)	95,7
MURCIA	ESTADO	A-91	L. p. Granada (Vélez Rubio) - Puerto Lumbreras	Int. A-92N. L. p. Almería-Murcia - Int. A-7S (p. k. 0,250-17,980)	17,7
MURCIA	ESTADO	CT-31	Acceso Oeste a Cartagena	Enl. AP-7 - Int. RM-332 (p. k. 0,000-2,349)	2,4
MURCIA	ESTADO	CT-32	Acceso Este a Cartagena	Enl. A-30 - Int. AP-7N (p. k. 2,710-7,780)	5,1
MURCIA	ESTADO	MU-30	Circunvalación de Murcia	Enl. A-7S - Enl. A-30 (0,000-10,240)	10,3
MURCIA	ESTADO	MU-31	Acceso suroeste a Murcia	Enl. MU-30 - Enl. A-30 (p. k. 0,000-5,566)	5,6
MURCIA	CC. AA.	RM-1	Autovía RM-30 a San Javier	AP-7 - RM-F16 Zeneta	29,1
MURCIA	CC. AA.	RM-2	Autovía A-7 - Campo de Cartagena	A-7 - A-30 Jimenado	35,5
MURCIA	CC. AA.	RM-3	Autovía A-7 - Mazarrón	A-7 - Mazarrón	26,0
MURCIA	CC. AA.	RM-15	Autovía del Noroeste	A-7 - Caravaca de la Cruz	62,0
MURCIA	CC. AA.	RM-16	Autovía del Aeropuerto	A-30 - Aeropuerto de Corvera	3,7
MURCIA	CC. AA.	RM-17	Autovía de conexión A-30 a RM-16	A-30 - RM-16	1,6
MURCIA	CC. AA.	RM-23	Autovía de conexión de RM-2, RM-3	RM-2 / RM-3	9,9

MULTICARRIL

Dependientes del Estado	11,3
Dependientes de la Comunidad Autónoma	79,7
Total	91,0

PROVINCIA	DEPENDENCIA	CARRETERA	DENOMINACIÓN	TRAMO	KILÓMETROS
MURCIA	ESTADO	CT-33	Acceso a la dársena de Cartagena	Int. A-30 - Puerto de Cartagena (p. k. 0,000-2,330)	2,4
MURCIA	ESTADO	CT-34	Acceso a la dársena de Escombreras	Int. A-30 - Int. RM-320 (p. k. 0,000-7,200)	6,9
MURCIA	ESTADO	CT-34	Acceso a la dársena de Escombreras	Int. RM-320 - Int. N-343 (p. k. 7,200-9,130)	2,0
MURCIA	CC. AA.	RM-11	Autovía Lorca-Águilas	Lorca - Águilas	32,3
MURCIA	CC. AA.	RM-12	Autovía de La Manga	AP-7 / La Manga	18,7
MURCIA	CC. AA.	RM-19	Autovía del Mar Menor	A-30 / AP-7 (de N-301 a N-332 San Javier)	25,3
MURCIA	CC. AA.	RM-36	Ronda transversal de Cartagena	A-30 / RM-332	3,3

NAVARRA, COMUNIDAD FORAL DE

AUTOPISTAS DE PEAJE

Dependientes del Estado	39,0
Dependientes de la Comunidad Autónoma	105,1
Total	144,1

PROVINCIA	DEPENDENCIA	CARRETERA	DENOMINACIÓN	TRAMO	KILÓMETROS
NAVARRA	ESTADO	AP-68	Autopista Vasco Aragonesa	L. p. La Rioja-Navarra - L. p. Navarra-La Rioja (p. k. 162,530-166,480)	4,0
NAVARRA	ESTADO	AP-68	Autopista Vasco Aragonesa	L. p. Navarra-La Rioja - Enl. Navarra- Zaragoza (p. k. 201,850-237,000)	35,1
NAVARRA	CC. AA.	AP-15	Autopista de Navarra	Tramo 1	82,9
NAVARRA	CC. AA.	AP-15	Autopista de Navarra	Tramo 2	16,0
NAVARRA	CC. AA.	AP-15-R	Autopista de Navarra	Ramal	6,2

AUTOPISTAS LIBRES Y AUTOVÍAS

Dependientes de la Comunidad Autónoma	235,5
Total	235,5

PROVINCIA	DEPENDENCIA	CARRETERA	DENOMINACIÓN	TRAMO	KILÓMETROS
NAVARRA	CC. AA.	A-1	Autovía del Norte	L. p. Álava - L. p. Gipuzkoa	13,8
NAVARRA	CC. AA.	A-10	Autovía de La Barranta	Irurzun - Alsasua.	29,2
NAVARRA	CC. AA.	A-12	Autovía del Camino	Pamplona - L. p. Logroño	74,1
NAVARRA	CC. AA.	A-15	Autovía de Leizorán	P. k. 112,15 de AP-15 a L. p. Gipuzkoa (p. k. 139,76)	27,6
NAVARRA	CC. AA.	A-15	Ronda Oeste de Pamplona	Noáin p. k. 83,13 - Berriozar, p. k. 96,20	13,1
NAVARRA	CC. AA.	A-21	Autovía del Pirineo		45,4
NAVARRA	CC. AA.	A-68	Autovía del Ebro		32,4

MULTICARRIL

Dependientes de la Comunidad Autónoma	25,6
Total	25,6

PROVINCIA	DEPENDENCIA	CARRETERA	DENOMINACIÓN	TRAMO	KILÓMETROS
NAVARRA	CC. AA.	PA-30	Ronda Este de Pamplona	Noain-Huarte. Tramo 1	9,3
NAVARRA	CC. AA.	PA-30	Ronda Norte de Pamplona	Arazuri-Ezcaba. Tramo 3	6,9
NAVARRA	CC. AA.	PA-30	Ronda Norte de Pamplona	P. k. 2,66 NA-30 -Vte. Orkoien. Tramo 5	1,5
NAVARRA	CC. AA.	PA-31	Acceso Pamplona Sur Aeropuerto	Noain-Pamplona	3,6
NAVARRA	CC. AA.	PA-33	Acceso Pamplona Este		0,9
NAVARRA	CC. AA.	PA-34	Acceso Pamplona Oeste	P. k. 0,00 bajo puente Eroski	2,7
NAVARRA	CC. AA.	PA-35			0,3
NAVARRA	CC. AA.	PA-36			0,5

PAÍS VASCO

AUTOPISTAS DE PEAJE

Dependientes del Estado.....	83,3
Dependientes de las Diputaciones	171,4
Total	254,7

PROVINCIA	DEPENDENCIA	CARRETERA	DENOMINACIÓN	TRAMO	KILÓMETROS
ARABA /ÁLAVA	ESTADO	AP-1	Norte	L. p. Burgos-Álava - Enl. 7 Armiñón (p. k. 77,300-83,060)	5,7
ARABA /ÁLAVA	ESTADO	AP-68	Autopista Vasco Aragonesa	L. p. Bizkaia-Álava - L. p. Álava-Burgos (p. k. 22,390-77,470)	55,2
ARABA /ÁLAVA	DIPUTACIONES	AP -1	Vitoria - Gasteiz - Eibar	Etxábarri - L. p. Guipúzkoa	14,2

Total Provincia **75,1**

GIPUZKOA	DIPUTACIONES	AP-1	Vitoria/Gasteiz a Irún por Eibar	Enl. Maltzaga con AP-8-Límite con Araba (Leintz-Gatzaga)	32,4
GIPUZKOA	DIPUTACIONES	AP-8	CANTÁBRICO	Enlace de Maltzaga - Límite con Bizkaia (Eibar)	4,8
GIPUZKOA	DIPUTACIONES	AP-8/AP-1	CANTÁBRICO/Vitoria-Gasteiz a Irún por Eibar	Límite con Francia (Behovia) - Enlace de Maltzaga (Eibar)	70,1

Total Provincia **107,2**

BIZKAIA	ESTADO	AP-68	Autopista Vasco Aragonesa	Bilbao - L. p. Bizkaia-Álava (p. k. 0.000-22,390)	22,4
BIZKAIA	DIPUTACIONES	AP-8	Autopista del Cantábrico	Límite Gipuzkoa - Urgoiti (El Gallo)	31,1
BIZKAIA	DIPUTACIONES	AP-8	Autopista del Cantábrico	Variante sur de A-8	15,5
BIZKAIA	DIPUTACIONES	BI-626	Túnel ARTXANDA S/LA SALVE	Pte. La Salve - N-637	2,0
BIZKAIA	DIPUTACIONES	BI-627	Túnel ARTXANDA S/UGAZKO	Ugazko - BI-626	1,5

Total Provincia **72,4**

AUTOPISTAS LIBRES Y AUTOVÍAS

Dependientes de las Diputaciones	241,4
Total	241,4

PROVINCIA	DEPENDENCIA	CARRETERA	DENOMINACIÓN	TRAMO	KILÓMETROS
ARABA /ÁLAVA	DIPUTACIONES	A -1	Madrid - Irún	L. p. Burgos (Miranda Ebro) - L. p. Burgos (C.Treviño Sur)	7,8
ARABA /ÁLAVA	DIPUTACIONES	A-1	Madrid - Irún	L. p. Burgos (C.Treviño Norte) - L. p. Navarra en Eguino	55,5
ARABA /ÁLAVA	DIPUTACIONES	N-102		Arriñez (Int. N-1) - Rotonda Boulevard de Mariturri	5,0
ARABA /ÁLAVA	DIPUTACIONES	N-240		Gamarra Mayor - Urbina	10,5
ARABA /ÁLAVA	DIPUTACIONES	N-622	Vitoria - Altube	Enlace Letona - Enlace AP-68	10,6
ARABA /ÁLAVA	DIPUTACIONES	A-625		Areta - Enlace A-3638	2,6

Total Provincia **92,0**

GIPUZKOA	DIPUTACIONES	A-15	Autopista de Navarra - Gipuzkoa	Límite Navarra (Berastegui) - Enlace de Astigarraga	27,6
GIPUZKOA	DIPUTACIONES	GI-11	Conexión N-I y GI-20 por Arizeta	P. k. 453,440 (N-I) - p. k. 13,000 (GI-20)	2,5
GIPUZKOA	DIPUTACIONES	GI-632	Beasain - Durango por Kanpazar	Enlace N-I. p. k. 417,90 - Enlace de Antzuola	14,9

Total Provincia **45,0**

BIZKAIA	DIPUTACIONES	A-8	Autopista del Cantábrico	Urgoiti- (Peaje El Gallo) - El Haya	30,0
BIZKAIA	DIPUTACIONES	N-633	Acceso al Aeropuerto Loiu (por Aldekone)	N-637- Aeropuerto	4,4
BIZKAIA	DIPUTACIONES	N-636	Beasain a Gerediaga (por Kampazar)	Elorrio-Gerediaga	7,8
BIZKAIA	DIPUTACIONES	N-637	Cruces a Erletxes (por Puente Rontegi)	E. Cruces a Erletxes	20,1
BIZKAIA	DIPUTACIONES	N-644	Autovía del Puerto	A-8 - Puerto de Santurtzi	2,7
BIZKAIA	DIPUTACIONES	BI-631	A-8 - Bermeo	A-8-Variante Mungia	11,5
BIZKAIA	DIPUTACIONES	BI-636	Corredor del Cadagua	Bilbao-Aranguren	17,7
BIZKAIA	DIPUTACIONES	BI-637	Kukularra a Sopelana	N-637-Sopelana	10,1

Total Provincia **104,4**

MULTICARRIL

Dependientes de las Diputaciones	128,1
Total	128,1

PROVINCIA	DEPENDENCIA	CARRETERA	DENOMINACIÓN	TRAMO	KILÓMETROS
ARABA /ÁLAVA	DIPUTACIONES	N-622	Vitoria - Altube	Ramales acceso puente sobre Av. Zadorra - Enl. Letona	8,7
ARABA /ÁLAVA	DIPUTACIONES	N-624	Acceso Aeropuerto Foronda	Int. A-3606 (Glorieta Foronda) - Enlace Aeropuerto	1,9

Total Provincia **10,6**

GIPUZKOA	DIPUTACIONES	N-I	Madrid-Irún	Límite Navarra (Ezegarate) - p. k. 0.000 de GI-11	50,0
GIPUZKOA	DIPUTACIONES	GI-20	Variante de Donostia-San Sebastián	Enlace de Oiartzun - Enlace de Arizeta	15,6
GIPUZKOA	DIPUTACIONES	GI-40	Ronda Int.xaurrondo - Martutene - Hospitales	P. k. 9,42 (GI-20) - Rotonda de Garbera (GI-20)	3,8
GIPUZKOA	DIPUTACIONES	GI-41	Conexión A-15 y Donostia - San Sebastián	P. k. 160,300 (A-15) - Donostia-San Sebastián	3,0
GIPUZKOA	DIPUTACIONES	GI-636	De Errenteria a Irún	Enlace GI-20 en Pasaia - Enlace de Altamira en Errenteria	2,8
GIPUZKOA	DIPUTACIONES	GI-636	De Errenteria a Irún	Rotonda de Gaintxurizketa - Enlace de Ventas	2,3
GIPUZKOA	DIPUTACIONES	GI-636-K	Ramal de Ventas de Irún	Enlace de Ventas (GI-636) - Enlace de Ventas (AP-8)	1,0

Total Provincia **78,4**

BIZKAIA	DIPUTACIONES	N-634	S. Sebastián a Santiago de Compostela	Eletxes - Bolueta	10,1
BIZKAIA	DIPUTACIONES	N-634	S. Sebastián a Santiago de Compostela	Varios tramos	0,6
BIZKAIA	DIPUTACIONES	BI-604	Bilbao a Asua (por Enekuri)	Bilbao - Asua	4,3
BIZKAIA	DIPUTACIONES	BI-623	Durango a Vitoria/Gasteiz	Conexión con N-634	2,4
BIZKAIA	DIPUTACIONES	BI-625	Orduña - Bilbao	E. Basauri y Ibarsusi - La Salve	3,8
BIZKAIA	DIPUTACIONES	BI-628	Eje Ballonti	Varios tramos construidos	4,1
BIZKAIA	DIPUTACIONES	BI-631	A-8 a Bermeo	Varios tramos	4,0
BIZKAIA	DIPUTACIONES	BI-633	Durango a Ondarroa (por Trabakua)	N-634 - BI-3341	0,6
BIZKAIA	DIPUTACIONES	BI-635	Lemoa a Gernika	N-634 - P.k. 27,240	2,1
BIZKAIA	DIPUTACIONES	BI-644	Kareaga a Sestao (Vega Vieja)	N-634 - BI-628	2,2
BIZKAIA	DIPUTACIONES	BI-647	Acceso a la Universidad	Enlace con BI-637	0,4
BIZKAIA	DIPUTACIONES	BI-738	Enlace de Erandio a Artaza	Enlace N-637 a Enlace Udondo	2,3
BIZKAIA	DIPUTACIONES	BI-2731	UPV A AKARLANDA	Campus UPV Arkalanda	1,1
BIZKAIA	DIPUTACIONES	BI-3737	Gobela a Berango	Rotonda Ormaza - BI-637	0,6
BIZKAIA	DIPUTACIONES	BI-3749	Portugalete a Ortuella	Portugalete - A-8	0,6
Total Provincia			39,1		

RIOJA, LA

AUTOPISTAS DE PEAJE

Dependientes del Estado.....	119,1
Total	119,1

PROVINCIA	DEPENDENCIA	CARRETERA	DENOMINACIÓN	TRAMO	KILÓMETROS
RIOJA, LA	ESTADO	AP-68	Vasco - Aragonesa	L. p. Burgos-La Rioja-L. p. La Rioja- Navarra (p. k. 77,960-162,530)	84,2
RIOJA, LA	ESTADO	AP-68	Vasco - Aragonesa	L. p. Navarra-La Rioja-L. p. La Rioja-Navarra (p. k. 166,480-201,850)	34,9

AUTOPISTAS LIBRES Y AUTOVÍAS

Dependientes del Estado.....	62,1
Total	62,1

PROVINCIA	DEPENDENCIA	CARRETERA	DENOMINACIÓN	TRAMO	KILÓMETROS
RIOJA, LA	ESTADO	A-12	Autovía del Camino de Santiago	L. p. Navarra-La Rioja - Conexión LO-20 (p. k. 78,167-78,763)	0,6
RIOJA, LA	ESTADO	A-12	Autovía del Camino de Santiago	Int. LO-20 - Conexión N-120 (p. k. 93,535-131,888)	38,2
RIOJA, LA	ESTADO	A-13	Logroño - L. p. Navarra	Conexión LO-20 - L. p. La Rioja-Navarra (p. k. 0,000-5,210)	5,2
RIOJA, LA	ESTADO	LO-20	Circunvalación Sur de Logroño	Conexión N-232 Recajo - Conexión N-232 Fuenmayor (p. k. 0,000-18,096)	18,1

MULTICARRIL

Dependientes del Estado	1,2
Dependientes de la Comunidad Autónoma	3,0
Total	4,2

PROVINCIA	DEPENDENCIA	CARRETERA	DENOMINACIÓN	TRAMO	KILÓMETROS
RIOJA, LA	ESTADO	N-111	Pamplona a Soria por Logroño	Inicio multicarril - Ent. LO-20 (p. k. 322,966-324,112)	1,2
RIOJA, LA	CC. AA.	LR-131	Del Puente piedra-LR-123 por Mendavia y Lodosa	Polígono I, Cantabria (La Rioja) - Ronda NE Logroño	2,0
RIOJA, LA	CC. AA.	LR-250	Variante de la Citra. LR-250	Accesos al Hospital de San Pedro	1,0

CEUTA

MULTICARRIL

Dependientes del Estado	1,4
Total	1,4

PROVINCIA	DEPENDENCIA	CARRETERA	DENOMINACIÓN	TRAMO	KILÓMETROS
CEUTA	ESTADO	N-354	Acceso a Ceuta	Inicio multicarril - Fin multicarril (p. k. 0,000-1,370)	1,4

MELILLA

MULTICARRIL

Dependientes del Estado	1,0
Dependientes de la Comunidad Autónoma	0,5
Total	1,5

PROVINCIA	DEPENDENCIA	CARRETERA	DENOMINACIÓN	TRAMO	KILÓMETROS
MELILLA	ESTADO	ML-204	Acceso al Aeropuerto	Int. ML-105. Melilla - Fin multicarril (p. k. 0,000-0,250)	0,3
MELILLA	ESTADO	N-NADOR	Carretera nacional a Nador	Melilla - Int. ML-300. Frontera (p. k. 0,000-0,770)	0,8
MELILLA	CC. AA.	ML-105	Afonso XIII	P. k. 1,420 al 1,960	0,5

(*) En el catálogo de la RCE, las carreteras A-7N, A-7S, A-7 N340, N-340 y V-31 han pasado a denominarse A-7, después de realizarse una nueva kilometración que elimina las duplicidades. Sólo se han hecho cambios en el catálogo en los casos en que se ha podido contrastar la información de estado actual asegurando la continuidad entre provincias contiguas.