

Z:\PROYECTOS\2017\17-47-SANTANDER (RECOTRIBUADOR ANEXO ESTUDIO INFORMATIVO)2. SITUACIÓN ACTUAL Y SITUACIÓN DE PRIORIDAD 2.1. SITUACIÓN ACTUAL.dwg



SECRETARÍA DE ESTADO DE
INFRAESTRUCTURAS, TRANSPORTE
Y VIVIENDA

SECRETARÍA GENERAL DE
INFRAESTRUCTURAS

TÍTULO PROYECTO:
**ESTUDIO INFORMATIVO PARA LA REORDENACIÓN DE
ESPACIOS EN LA ESTACIÓN DE SANTANDER**

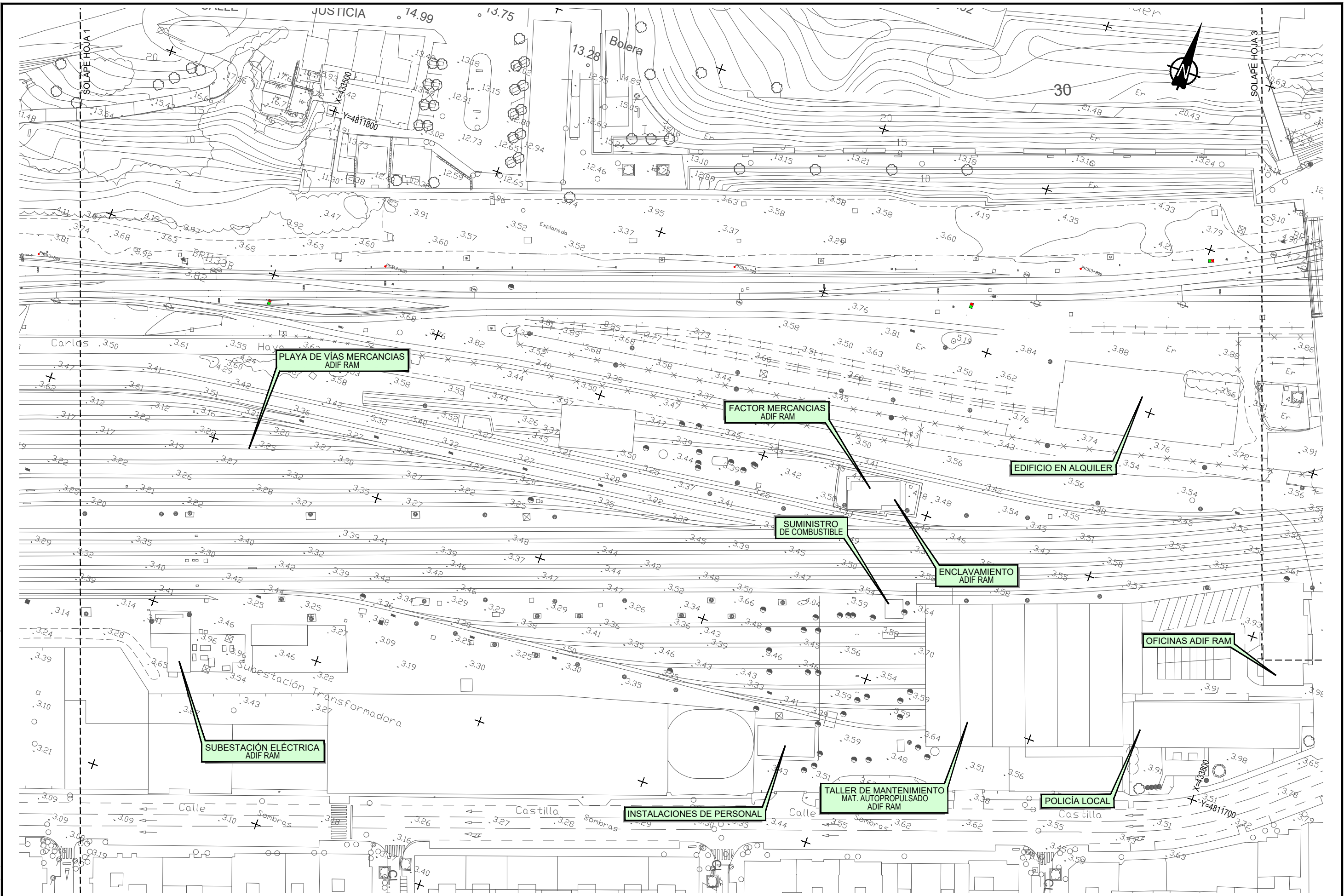
AUTOR DEL PROYECTO:

ESCALA ORIGINAL A3
E: 1:1.000
0 10 20 30m
NUMÉRICA GRÁFICA

FECHA:
**ENERO
2018**

Nº DE PLANO:
2.1
Nº DE HOJA:
HOJA 1 DE 4

TÍTULO DE PLANO:
SITUACIÓN ACTUAL



Z:\PROYECTOS\2017\17-47-SANTANDER (RECOTRIBUADOR)\ANEXO ESTUDIO INFORMATIVO\02. SITUACIÓN ACTUAL Y SITUACIÓN DE PRIORIDAD 2.1 SITUACIÓN ACTUAL.dwg



MINISTERIO DE FOMENTO

SECRETARÍA DE ESTADO DE INFRAESTRUCTURAS, TRANSPORTE Y VIVIENDA
SECRETARÍA GENERAL DE INFRAESTRUCTURAS

TÍTULO PROYECTO:

ESTUDIO INFORMATIVO PARA LA REORDENACIÓN DE ESPACIOS EN LA ESTACIÓN DE SANTANDER

AUTOR DEL PROYECTO:

ESCALA ORIGINAL A3

E: 1:1.000



NÚMÉRICA

GRÁFICA

FECHA:

ENERO 2018

Nº DE PLANO:

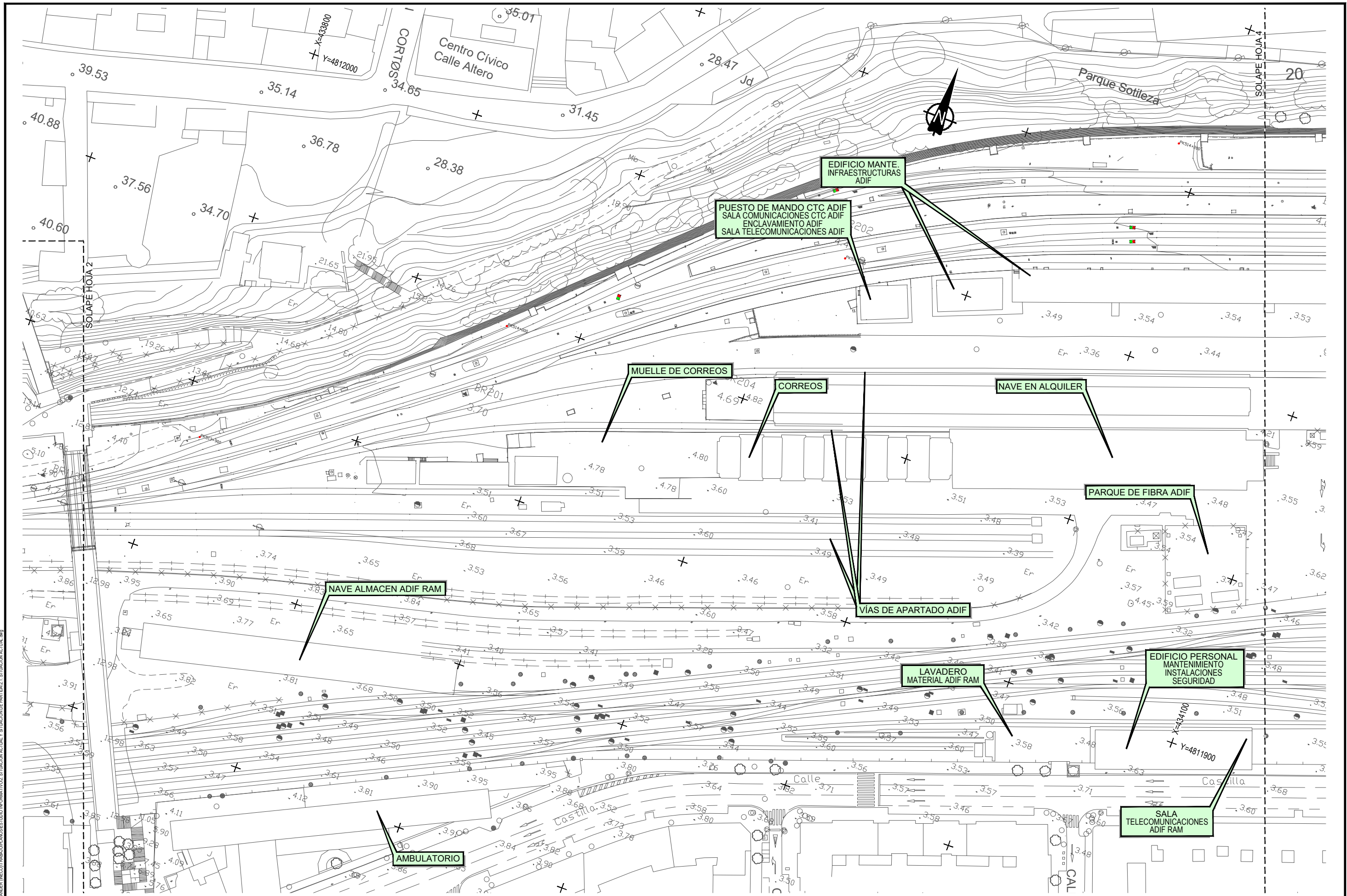
2.1

Nº DE HOJA:

HOJA 2 DE 4

TÍTULO DE PLANO:

SITUACIÓN ACTUAL



Z:\PROYECTOS\2017\17-47-SANTANDER (RECOTRIBUADOR ANEXO ESTUDIO INFORMATIVO)2. SITUACIÓN ACTUAL Y SITUACIÓN DE PRIORIDAD 2.1. SITUACIÓN ACTUAL.dwg



SECRETARÍA DE ESTADO DE
INFRAESTRUCTURAS, TRANSPORTE
Y VIVIENDA

SECRETARÍA GENERAL DE
INFRAESTRUCTURAS

TÍTULO PROYECTO:
**ESTUDIO INFORMATIVO PARA LA REORDENACIÓN DE
ESPACIOS EN LA ESTACIÓN DE SANTANDER**

AUTOR DEL PROYECTO:

ESCALA ORIGINAL A3

E: 1:1.000



NÚMÉRICA

GRÁFICA

FECHA:

ENERO
2018

Nº DE PLANO:

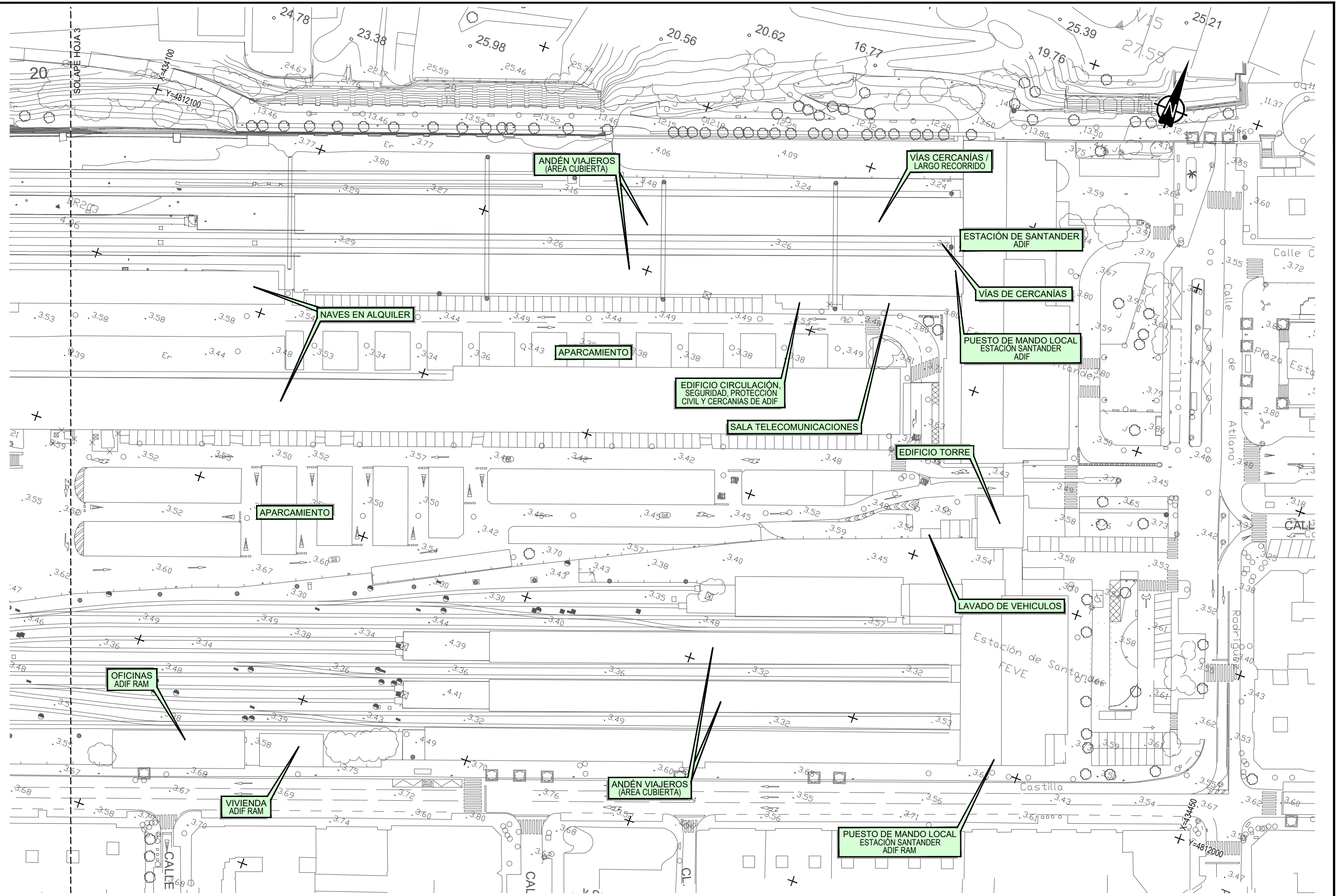
2.1

Nº DE HOJA:

HOJA 3 DE 4

TÍTULO DE PLANO:

SITUACIÓN ACTUAL



Z:\PROYECTOS\2017\17-47-SANTANDER (NEO)TRABAJADOR\ANEXOESTUDIO INFORMATIVO\02. SITUACIÓN ACTUAL Y SITUACIÓN DE PARTIDA\2.1 SITUACIÓN ACTUAL.dwg



SECRETARÍA DE ESTADO DE
INFRAESTRUCTURAS, TRANSPORTE
Y VIVIENDA
SECRETARÍA GENERAL DE
INFRAESTRUCTURAS

TÍTULO PROYECTO:
**ESTUDIO INFORMATIVO PARA LA REORDENACIÓN DE
ESPACIOS EN LA ESTACIÓN DE SANTANDER**

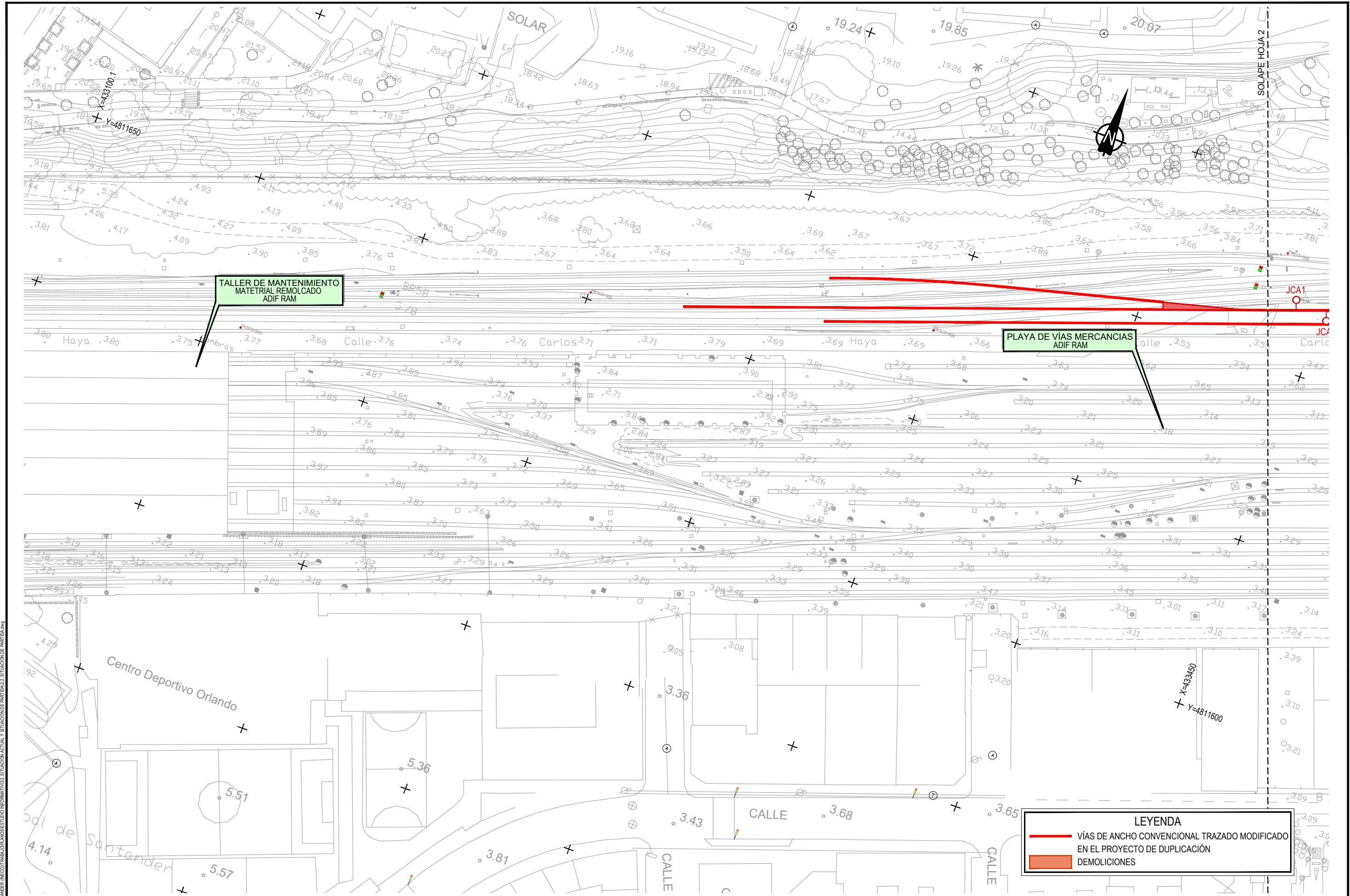
AUTOR DEL PROYECTO:

ESCALA ORIGINAL A3
E: 1:1.000
0 10 20 30m
NUMÉRICA GRÁFICA

FECHA:
**ENERO
2018**

Nº DE PLANO:
2.1
Nº DE HOJA:
HOJA 4 DE 4

TÍTULO DE PLANO:
SITUACIÓN ACTUAL



LEYENDA	
	VIAS DE ANCHO CONVENCIONAL TRAZADO MODIFICADO EN EL PROYECTO DE DUPLICACION
	DEMOLICIONES

Z:\PROYECTOS\2017\17-47-SANTANDER (RECOTRIBUADOR ANOSESTUDIO INFORMATIVO)2. SITUACION ACTUAL Y SITUACION DE PARTIDA.2.2. SITUACION DE PARTIDA.dwg



SECRETARÍA DE ESTADO DE INFRAESTRUCTURAS, TRANSPORTE Y VIVIENDA
SECRETARÍA GENERAL DE INFRAESTRUCTURAS

TITULO PROYECTO:
ESTUDIO INFORMATIVO PARA LA REORDENACIÓN DE ESPACIOS EN LA ESTACIÓN DE SANTANDER

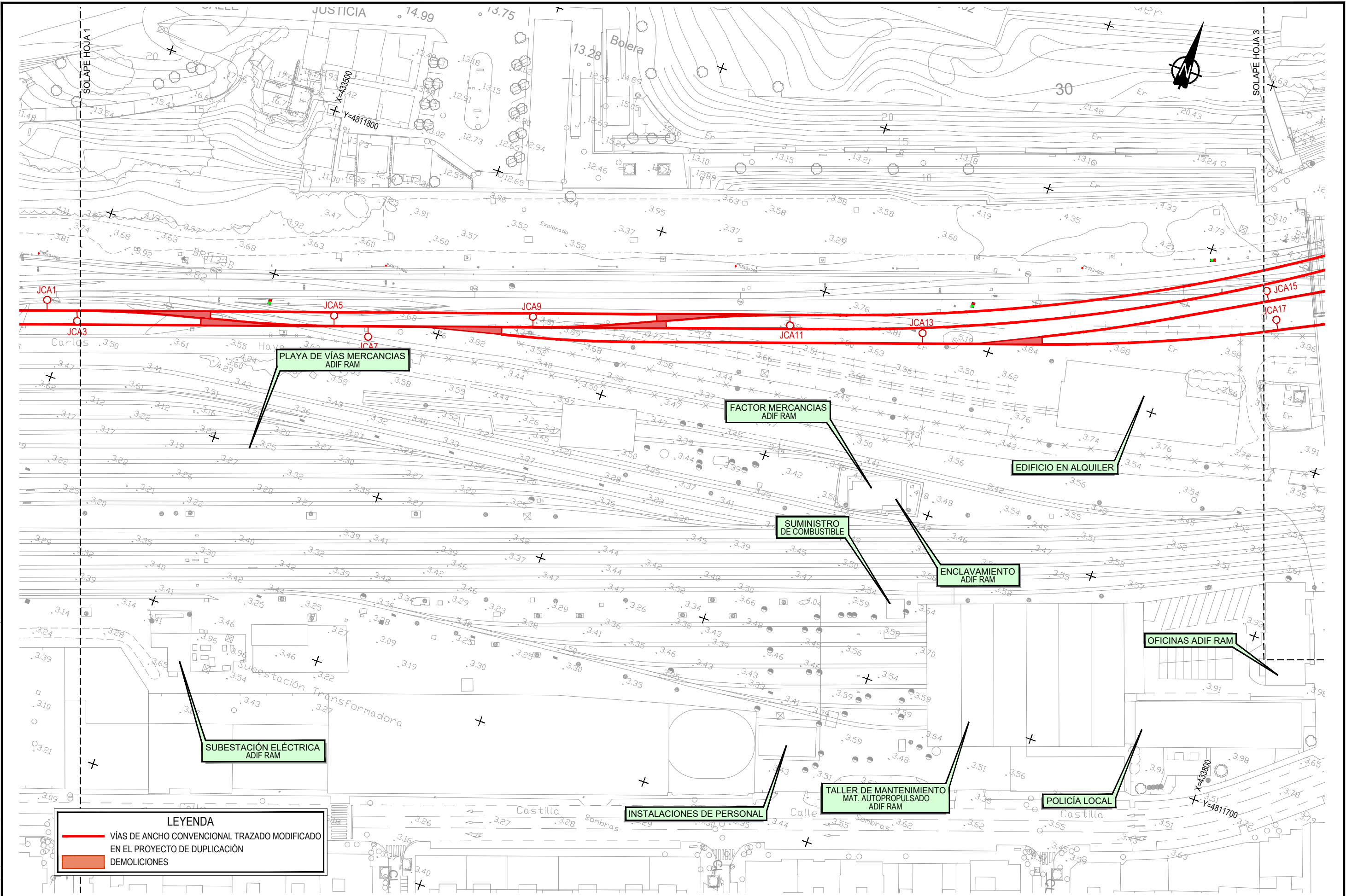
AUTOR DEL PROYECTO:

ESCALA ORIGINAL A3
E: 1:1.000
NUMÉRICA GRÁFICA

FECHA:
ENERO 2018

Nº DE PLANO:
2.2
Nº DE HOJA:
HOJA 1 DE 4

TITULO DE PLANO:
SITUACIÓN DE PARTIDA



LEYENDA

	VIAS DE ANCHO CONVENCIONAL TRAZADO MODIFICADO EN EL PROYECTO DE DUPLICACION
	DEMOLICIONES



SECRETARÍA DE ESTADO DE INFRAESTRUCTURAS, TRANSPORTE Y VIVIENDA
SECRETARÍA GENERAL DE INFRAESTRUCTURAS

TÍTULO PROYECTO:
ESTUDIO INFORMATIVO PARA LA REORDENACIÓN DE ESPACIOS EN LA ESTACIÓN DE SANTANDER

AUTOR DEL PROYECTO:

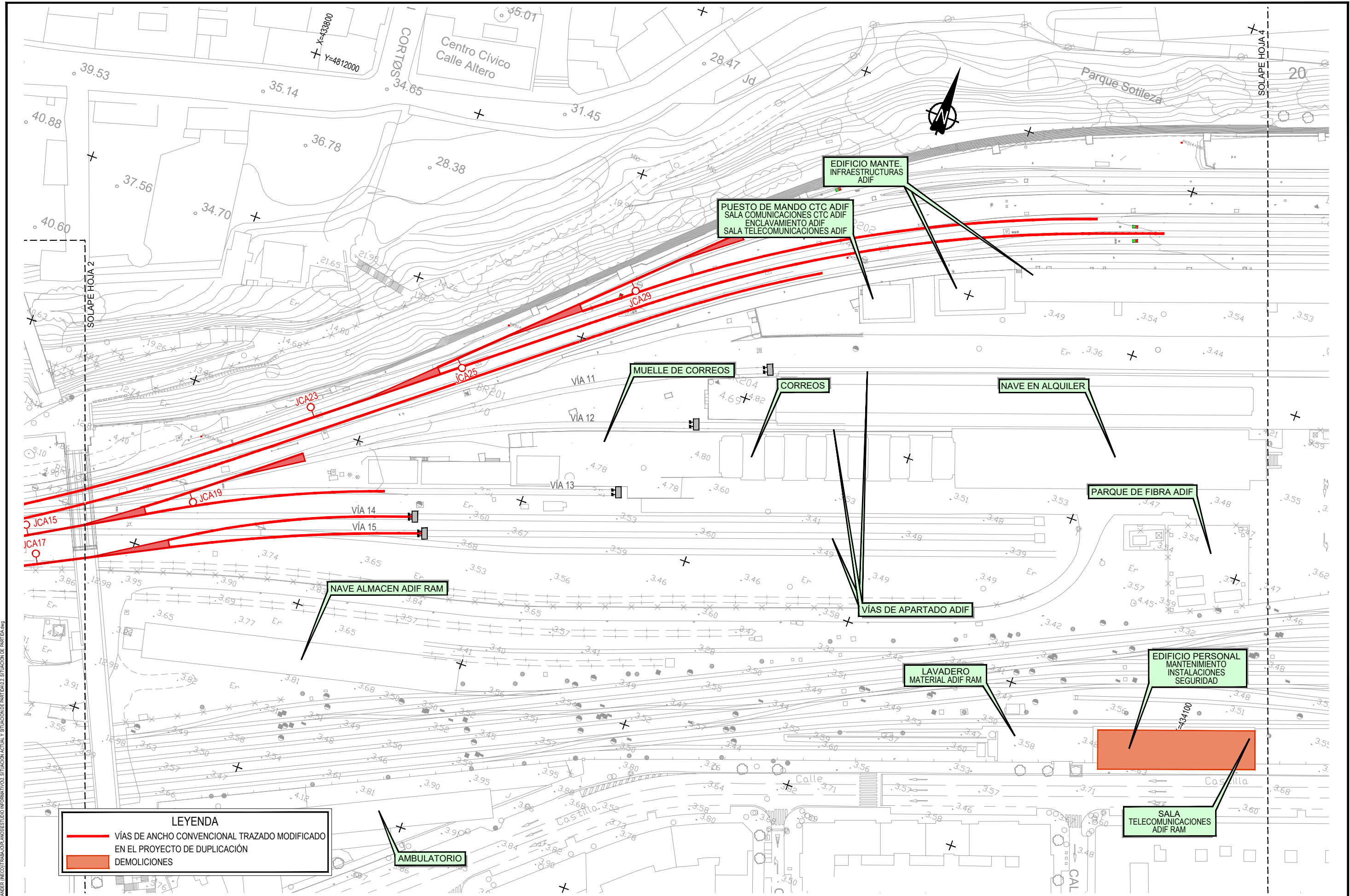
ESCALA ORIGINAL A3
E: 1:1.000
0 10 20 30m
NÚMÉRICA GRÁFICA

FECHA:
ENERO 2018

Nº DE PLANO:
2.2
Nº DE HOJA:
HOJA 2 DE 4

TÍTULO DE PLANO:
SITUACIÓN DE PARTIDA

Z:\PROYECTOS\2017\17-47-SANTANDER (RECOTRIBUADOR ANEXO ESTUDIO INFORMATIVO) 2. SITUACIÓN DE PARTIDA 2.2. SITUACIÓN DE PARTIDA 2.2



LEYENDA

- VÍAS DE ANCHO CONVENCIONAL TRAZADO MODIFICADO EN EL PROYECTO DE DUPLICACIÓN
- DEMOLICIONES



SECRETARÍA DE ESTADO DE INFRAESTRUCTURAS, TRANSPORTE Y VIVIENDA
SECRETARÍA GENERAL DE INFRAESTRUCTURAS

TÍTULO PROYECTO:
ESTUDIO INFORMATIVO PARA LA REORDENACIÓN DE ESPACIOS EN LA ESTACIÓN DE SANTANDER

AUTOR DEL PROYECTO:

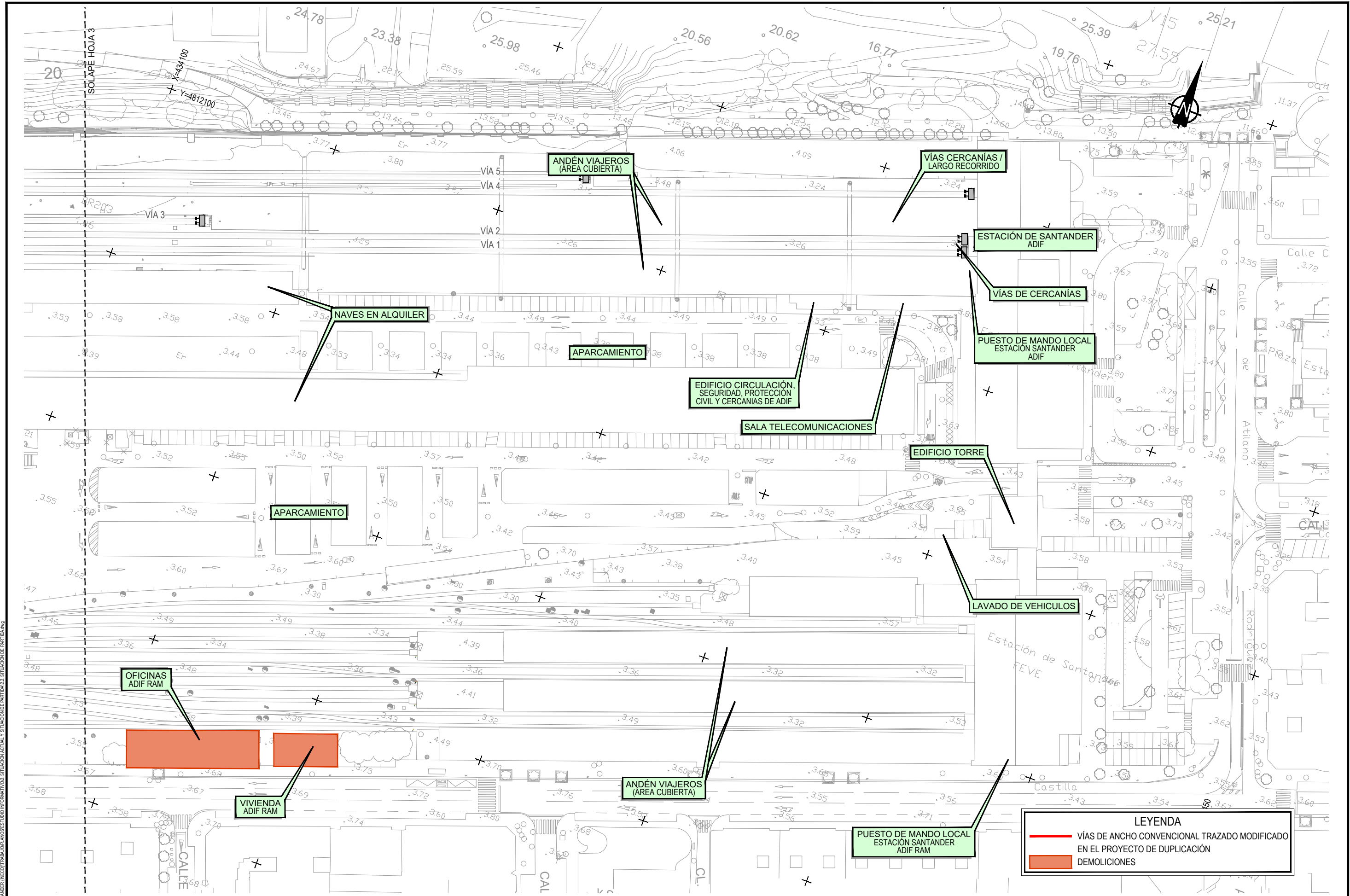
ESCALA ORIGINAL A3
E: 1:1.000
0 10 20 30m
NUMÉRICA GRÁFICA

FECHA:
ENERO 2018

Nº DE PLANO:
2.2
Nº DE HOJA:
HOJA 3 DE 4

TÍTULO DE PLANO:
SITUACIÓN DE PARTIDA

Z:\PROYECTOS\2017\17-47-SANTANDER (RECOTRIBUADOR ANEXO ESTUDIO INFORMATIVO) SITUACIÓN ACTUAL Y SITUACIÓN DE PARTIDA 2.2 SITUACIÓN DE PARTIDA 2.2



LEYENDA

- VÍAS DE ANCHO CONVENCIONAL TRAZADO MODIFICADO EN EL PROYECTO DE DUPLICACIÓN
- DEMOLICIONES

Z:\PROYECTOS\2017\17-47-SANTANDER (RECIBITRABAJADOR)\ANEXO ESTUDIO INFORMATIVO\2. SITUACIÓN ACTUAL Y SITUACIÓN DE PARTIDA\2.2. SITUACIÓN DE PARTIDA.dwg



SECRETARÍA DE ESTADO DE INFRAESTRUCTURAS, TRANSPORTE Y VIVIENDA
SECRETARÍA GENERAL DE INFRAESTRUCTURAS

TÍTULO PROYECTO:
ESTUDIO INFORMATIVO PARA LA REORDENACIÓN DE ESPACIOS EN LA ESTACIÓN DE SANTANDER

AUTOR DEL PROYECTO:

ESCALA ORIGINAL A3
E: 1:1.000
0 10 20 30m
NUMÉRICA GRÁFICA

FECHA:
ENERO 2018

Nº DE PLANO:
2.2
Nº DE HOJA:
HOJA 4 DE 4

TÍTULO DE PLANO:
SITUACIÓN DE PARTIDA