

**LEYENDA**

- Envolverte Servidumbres de Operación de Aeronaves.
- Envolverte Servidumbres de Aeródromo.
- Área de servidumbre vulnerada por el MDS. Obstáculo.

- SSAA Maniobra HHLS 03L.
- SSAA Maniobra ILS 03L.
- SSAA Maniobra ILS 21R.
- SSAA Maniobra NDB 03L.
- SSAA Maniobra NDB 21R.
- Límite Término Municipal.
- SSAA Maniobra HI-VOR 21R.
- SSAA Maniobra VOR 03L.
- SSAA Maniobra VOR 21R.
- SSAA Maniobra TACAN 03R.
- SSAA Maniobra TACAN 21L.
- Fijo de la Aproximación intermedia

**SIGNOS CONVENCIONALES**

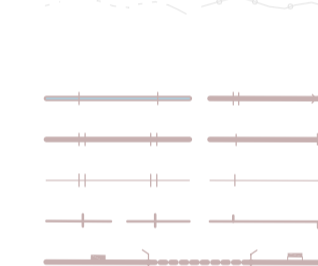
**Carreteras**

- Autopista. Autovía
- Nacional. Autonómica 1º orden.
- Autonómica 2º orden. Autonómica 3º orden y otras.
- En construcción. Pistas.
- Vía de urbanización. Estación de servicio.
- Caminos. Sendas.
- Vía pecuaria. Calzada Romana.



**Ferrocarriles**

- Alta velocidad. Electrificado.
- Vía ancho normal: doble, sencilla.
- Vía estrecha: doble, sencilla.
- En construcción. Abandonado.
- Estación. Túnel. Apeadero.



**Límites de divisiones administrativas**

- Nación. Comunidad Autónoma.
- Provincia.
- Línea límite pendiente de acuerdo.
- Parque Nacional. Parque Natural.




**Hidrografía**

- Curso de agua: permanente, intermitente.
- Canales, acequias: >3 m, 1-3 m, <1 m.
- Conducción subterránea. Drenaje.
- Rambas o aluviones. Curva batimétrica.



**Altimetría**

- Curvas de nivel. Auxiliares. Hoya o depresión.
- Desmonte. Terraplén. Vertedero, escombrera.



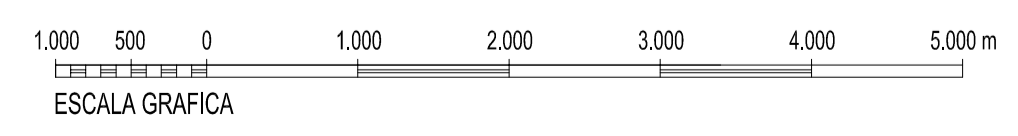
**Signos especiales**

- Conducción de combustible: superf., subter.
- Teleférico. Cinta transportadora.
- Línea eléctrica: >110 kV y <110 kV.
- Acueducto. Sifón.
- Alambrada. Tapia. Muro de contención (dique).
- Vértice geodésico. 1º orden, Red Orden Inferior (ROI).
- Cantera. Mina. Mina a cielo abierto.
- Estación espacial. Repetidor. Antena.
- Cueva: natural, industrial, habitada.
- Restos arqueológicos. Camping. Pista de tenis.
- Torre de observación. Depósito de combustible.
- Molino: de viento, de agua. Faro.
- Central eléctrica hidráulica. Palomar. Castillo.
- Cruz aislada. Cementerio. Iglesia y cementerio.
- Edificio religioso cristiano. Edificio en ruinas. Corral.
- Edificio: aislado, singular, agrícola o industrial.
- Plaza de toros. Monumento.
- Pozo. Fuente. Manantial.
- Depósito de agua: elevado, a nivel del suelo. Piscina.
- Depuradora. Estanque o aljibe. Abrevadero.



Este plano es fiel reproducción de los originales que obran en la Sección de la Comisión Internacional entre España y Francia (CIEEF), adscrita a las Secretarías Aeronáuticas del Aeropuerto de Gran Canaria - Base Aérea de Gando, que han sido autorizadas por el Comité de Dirección de la Comisión, en su reunión del 21 de marzo de 2011, en virtud de lo dispuesto en la Ley 49/1980 de 21 de julio sobre Regeneración Urbana y el Decreto 586/1972 de 24 de febrero de Secretarías Aeronáuticas.

Juan José Pérez Alvarado  
Secretaría Civil de la  
Comisión Internacional entre  
España y Francia (CIEEF)



Proyección UTM, Datum REGCAN 95, Huso 28.  
Datos para el Punto de Referencia (PR)  
Valor estimado de la declinación magnética para el  
1 de Enero de 2010  $\delta = 5^\circ 42'$  Oeste  
La declinación disminuye cada año  $7''$   
Convergencia de la cuadrícula  $\omega = -0^\circ 10' 51,92''$   
Factor de escala = 0,9996178

CALCULADO		DIRECCIÓN DE PLANIFICACIÓN DE INFRAESTRUCTURAS DIRECCIÓN DE NAVEGACIÓN AÉREA	
DIBUJADO		AEROPUERTO DE GRAN CANARIA - BASE AÉREA DE GANDO	
COMPROBADO		PROPUESTA DE MODIFICACIÓN DE SERVIDUMBRES AERONÁUTICAS	
PROYECTADO		SERVIDUMBRES DE LA OPERACIÓN DE AERONAVES	
DIRIGIDO			
HOJA Nº 4	PLANO Nº 3	EDICIÓN	FECHA Octubre 2010
		ESCALA 1:50.000 (A1)	SUSTITUYE A