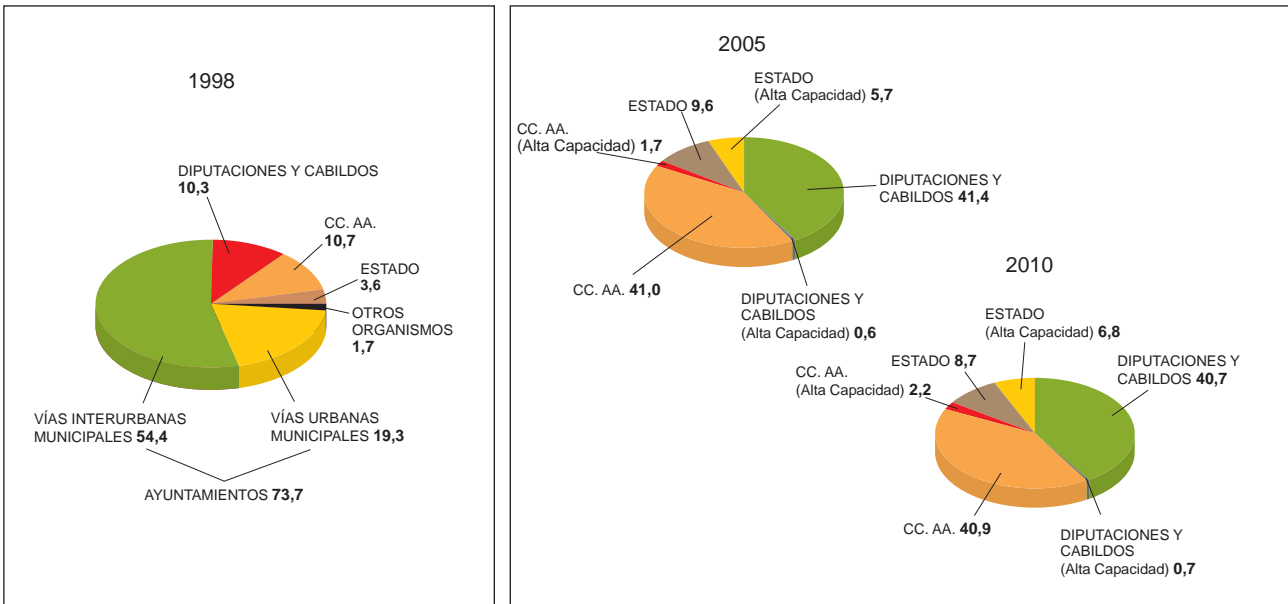


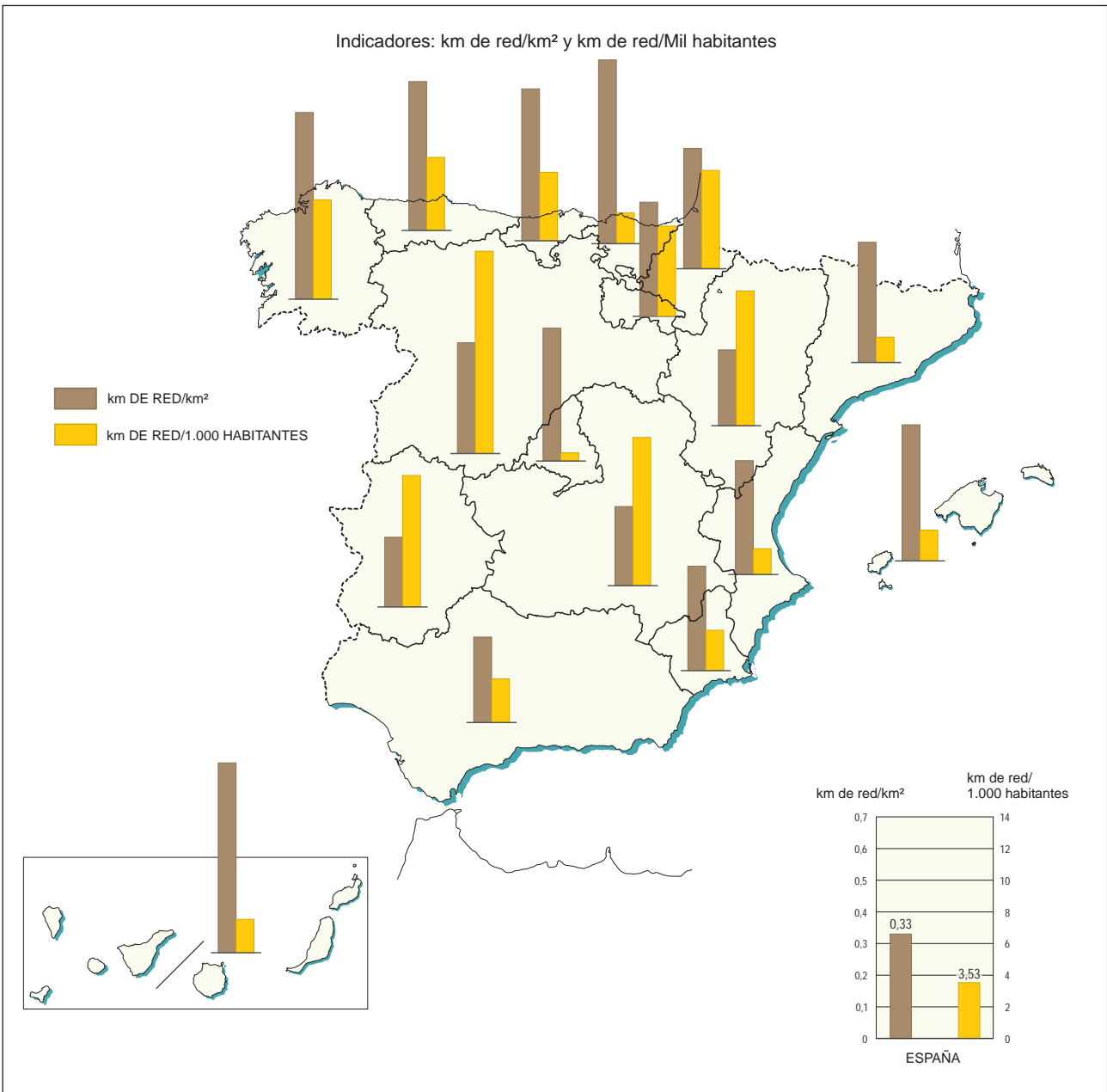
Carreteras

7

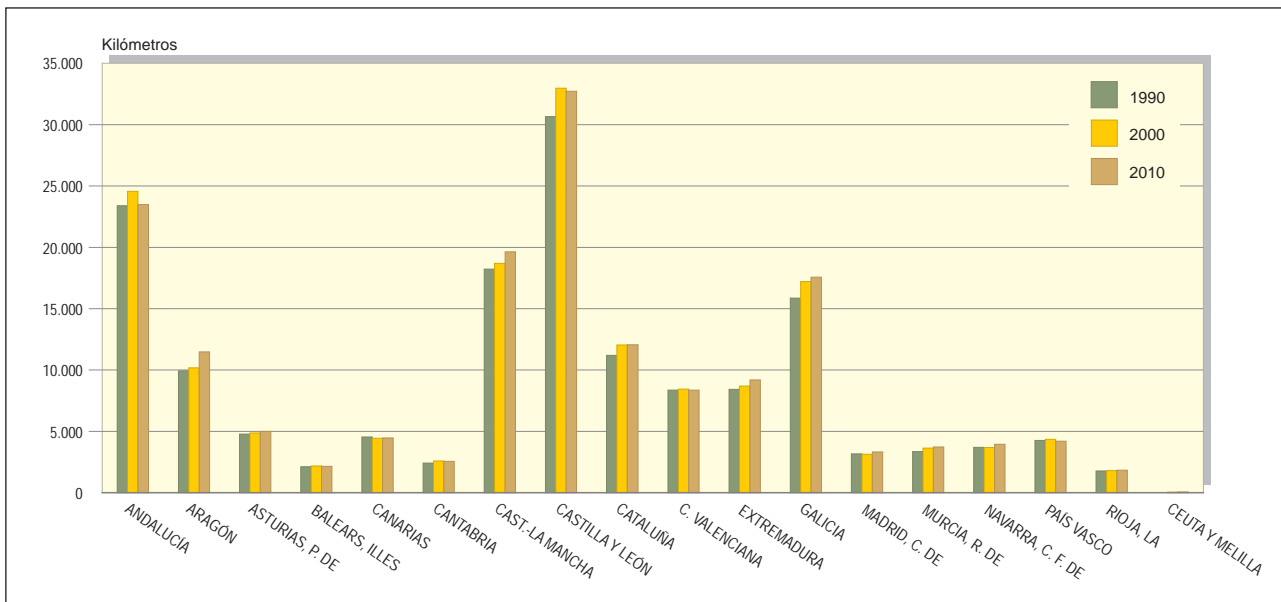
7.1. Y 7.2. DISTRIBUCIÓN PORCENTUAL DE LA RED DE CARRETERAS SEGÚN COMPETENCIA



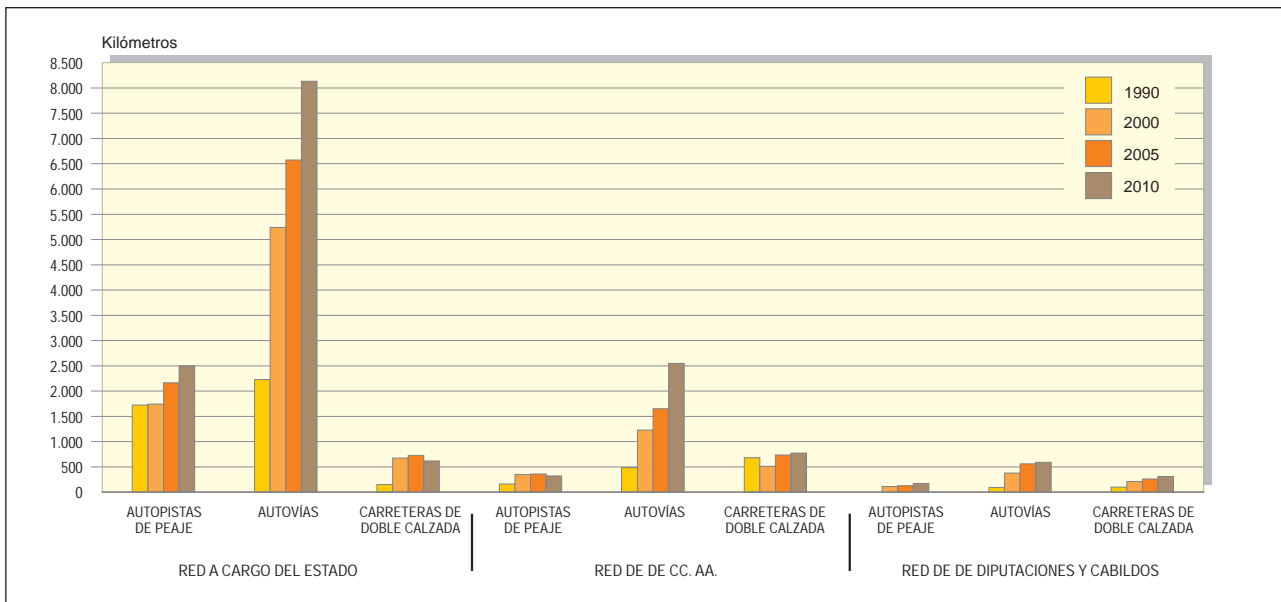
7.3. INDICADORES DE LA RED DE CARRETERAS DEL ESTADO, CC. AA., DIPUTACIONES Y CABILDOS. 2010

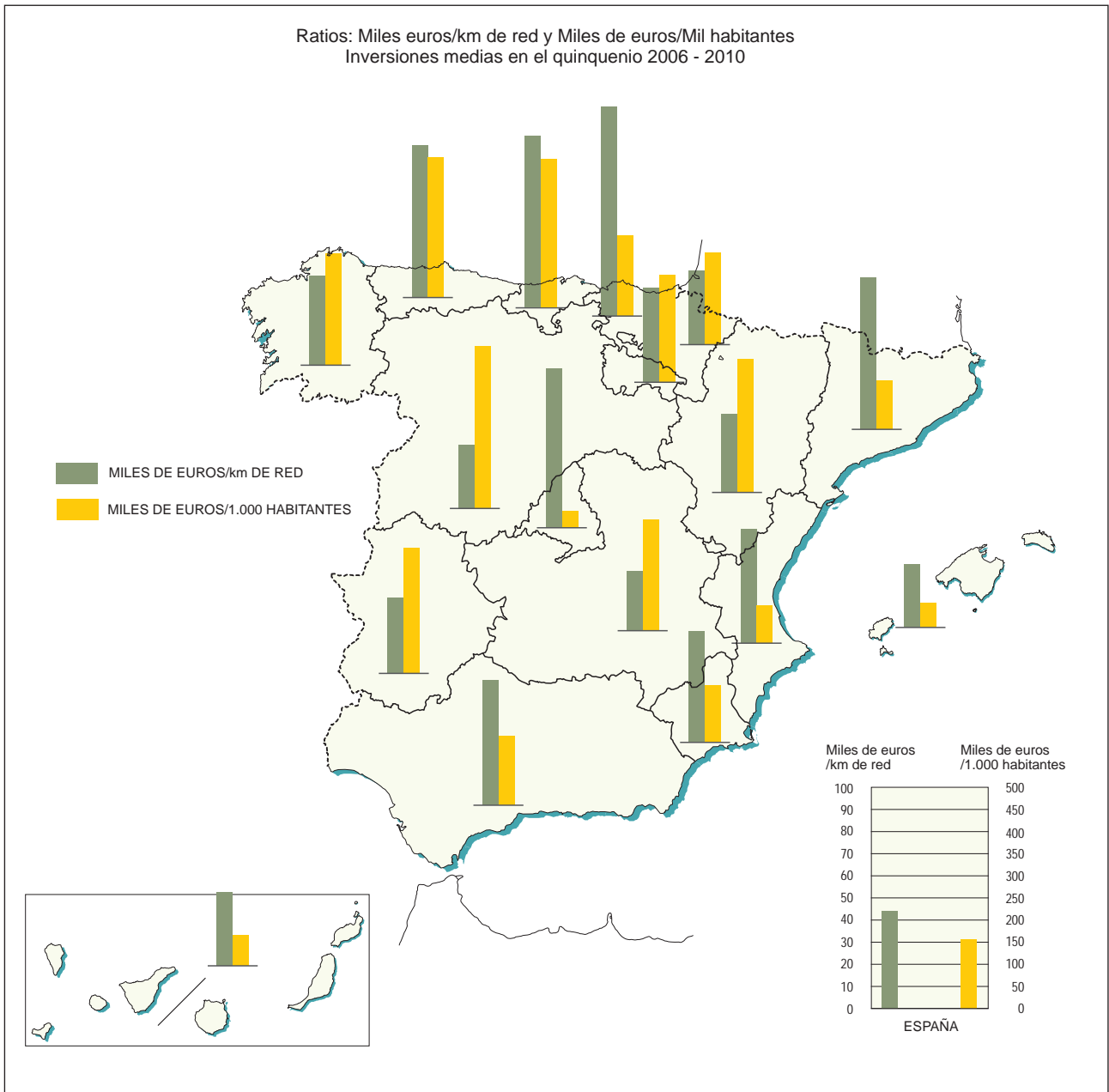


7.4. EVOLUCIÓN DE LA RED DE CARRETERAS POR CC. AA.



7.5. EVOLUCIÓN DE LAS VÍAS DE GRAN CAPACIDAD SEGÚN TITULARIDAD





7. Carreteras

1. Red de carreteras según competencia (*)

Unidad: Kilómetros

AÑOS	Red nacional Total	Red a cargo del Estado	Red a cargo de las Comunidades Autónomas	Red a cargo de las diputaciones y cabildos
1995	162.617	22.926	72.553	67.138
1996	162.100	23.131	72.166	66.803
1997	162.795	23.397	72.444	66.954
1998	163.273	23.842	70.574	68.857
1999	163.769	24.124	71.080	68.565
2000	163.557	24.105	70.837	68.615
2001	163.799	24.458	70.854	68.487
2002	164.139	24.641	69.459	70.039
2003	164.584	24.857	70.270	69.457
2004	165.152	25.155	70.501	69.496
2005	165.646	25.415	70.755	69.476
2006	166.339	25.804	70.995	69.540
2007	166.011	25.846	71.084	69.081
2008 (1)	165.008	25.387	70.935	68.686
2009 (2)	165.466	25.633	71.076	68.757
2010 (3)	165.787	25.733	71.464	68.590

Fuente: D. G. Carreteras (M.^o de Fomento), consejerías de Comunidades Autónomas, diputaciones y cabildos y elaboración propia.

(*) Además de este viario los ayuntamientos (dato de 1998) tienen 489.698 km (Tabla 5) de los cuales 361.517 km son interurbanos (Tabla 5.2) y, además, existen 11.355 km (dato de 1998) de viario de otros organismos (Tabla 6).

(1) Red a cargo del Estado, se elabora en este año un nuevo inventario.

(2) Dado que en la red del Estado las longitudes parciales están en decímetros, los subtotales y totales se han redondeado sobre el dato total, por lo que las sumas parciales pueden diferir en algún caso hasta en 3 unidades.

(3) Información cerrada a 25-08-11 a falta de recibir actualización del Cabildo Insular de El Hierro (último dato 2009).

7. Carreteras

1.a. Red de carreteras según competencia por tipo de vía

Unidad: Kilómetros

AÑOS	Total	Red a cargo del Estado		Red a cargo de las Comunidades Autónomas		Red a cargo de diputaciones y cabildos	
		Vías de gran capacidad	Resto de la red	Vías de gran capacidad	Resto de la red	Vías de gran capacidad	Resto de la red
1995	162.617	6.274	16.652	1.572	70.981	287	66.851
1996	162.100	6.534	16.597	1.667	70.499	299	66.504
1997	162.795	6.919	16.478	1.821	70.623	323	66.631
1998	163.273	7.423	16.419	1.664	68.910	562	68.295
1999	163.769	7.657	16.467	2.032	69.048	617	67.948
2000	163.557	7.656	16.449	2.088	68.749	699	67.916
2001	163.799	8.082	16.376	2.362	68.492	708	67.779
2002	164.139	8.368	16.273	2.245	67.214	793	69.246
2003	164.584	8.794	16.063	2.361	67.909	854	68.603
2004	165.152	9.164	15.991	2.407	68.094	873	68.623
2005	165.646	9.465	15.950	2.746	68.009	945	68.531
2006	166.339	10.081	15.723	2.812	68.183	979	68.561
2007	166.011	10.526	15.320	3.166	67.918	997	68.084
2008 (1)	165.008	10.752	14.635	3.339	67.596	1.014	67.672
2009	165.466	11.096	14.537	3.484	67.592	1.041	67.716
2010 (2)	165.787	11.249	14.484	3.642	67.822	1.074	67.516

Fuente: D. G. Carreteras (M.º de Fomento), consejerías de Comunidades Autónomas, diputaciones y cabildos.

(1) Red a cargo del Estado, se elabora en este año un nuevo inventario.

(2) Información cerrada a 25-08-11 a falta de recibir actualización del Cabildo Insular de El Hierro (último dato 2009).

7. Carreteras

1.b. Red de carreteras según competencia por provincias. Año 2010

Unidad: Kilómetros

Provincias	Total	Dependencia		
		Del Estado (*)	De las CC. AA.	De las diputaciones y cabildos
ANDALUCÍA	23.485	3.299	10.382	9.804
Almería	2.390	370	838	1.183
Cádiz	2.134	315	1.013	806
Córdoba	4.003	587	1.636	1.780
Granada	3.070	316	1.537	1.217
Huelva	2.083	457	768	858
Jaén	3.417	422	1.420	1.575
Málaga	2.553	392	1.301	860
Sevilla	3.835	440	1.870	1.525
ARAGÓN	11.483	2.485	5.670	3.328
Huesca	4.319	834	2.073	1.412
Teruel	3.166	682	1.588	896
Zaragoza	3.998	969	2.009	1.020
ASTURIAS, PRINCIPADO DE	5.001	802	4.199	--
BALEARS , ILLES	2.151	--	--	2.151
CANARIAS	4.462	--	--	4.462
Las Palmas	1.956	--	--	1.956
Sta Cruz Tenerife (1)	2.506	--	--	2.506
CANTABRIA	2.563	569	1.994	--
CASTILLA-LA MANCHA	19.633	3.676	8.701	7.256
Albacete	3.716	685	1.597	1.434
Ciudad Real	4.346	742	1.847	1.757
Cuenca	4.185	973	1.713	1.499
Guadalajara	3.446	414	1.464	1.568
Toledo	3.940	862	2.080	998
CASTILLA Y LEÓN	32.725	5.508	11.283	15.934
Ávila	2.518	470	983	1.065
Burgos	5.036	933	1.813	2.290
León	6.017	925	1.782	3.310
Palencia	3.006	435	1.536	1.035
Salamanca	3.994	603	1.254	2.137
Segovia	2.370	367	772	1.231
Soria	3.322	535	904	1.883
Valladolid	3.036	520	1.086	1.430
Zamora	3.426	720	1.153	1.553
CATALUÑA	12.056	1.779	5.951	4.326
Barcelona	3.992	311	1.962	1.719
Girona	2.429	411	1.323	695
LLeida	2.876	495	1.557	824
Tarragona	2.758	562	1.108	1.088
COMUNIDAD VALENCIANA	8.364	1.914	2.836	3.614
Alicante	2.687	646	1.044	997
Castellón	2.236	449	996	791
Valencia	3.441	819	796	1.826
EXTREMADURA	9.191	1.582	3.874	3.735
Badajoz	4.936	817	2.202	1.917
Cáceres	4.255	765	1.672	1.818
GALICIA	17.570	2.275	5.430	9.865
A Coruña	4.334	538	1.676	2.120
Lugo	6.346	681	1.457	4.208
Ourense	3.392	525	1.022	1.845
Pontevedra	3.497	531	1.274	1.692
MADRID, COMUNIDAD DE	3.333	764	2.569	--
MURCIA, REGIÓN DE	3.728	521	3.207	--
NAVARRA , C. FORAL DE	3.946	39	3.907	--
PAÍS VASCO	4.198	83	--	4.115
Álava	1.466	61	--	1.405
Guipúzcoa	1.403	0	--	1.403
Vizcaya	1.329	22	--	1.307
RIOJA, LA	1.834	408	1.426	--
CEUTA Y MELILLA	63	29	34	--
TOTAL	165.787	25.733	71.464	68.590

Fuente: D. G. Carreteras (M.º de Fomento), consejerías de Comunidades Autónomas, diputaciones y cabildos.

(*) Dado que en la red del Estado las longitudes parciales están en decámetros, los subtotales y totales se han redondeado sobre el dato total, por lo que las sumas parciales pueden diferir en algún caso hasta en 3 unidades.

(1) La información del Cabildo Insular de El Hierro no se ha facilitado, por lo que se ha incluido la correspondiente al 2009 (25-08-11).

7. Carreteras

1.c. Red de carreteras del Estado, Comunidades Autónomas y diputaciones y cabildos según su tipología (*)

AÑOS	Red nacional Total	Total vías de gran capacidad	Autopistas de peaje	Autovías (*)	Carreteras de doble calzada	Resto de la red	Otras carreteras
1975	144.992	888	619	269	--	144.104	--
1980	149.576	1.933	1.530	403	--	147.643	--
1985 (1)	153.253	2.925	1.798	498	629	150.328	168.470
1987	154.814	3.444	1.798	834	812	151.370	168.470
1988	155.283	3.654	1.806	1.062	786	151.629	168.470
1989	155.675	4.271	1.839	1.887	545	151.404	168.470
1990	156.243	5.624	1.887	2.806	931	150.619	168.470
1991	156.863	5.950	1.953	3.256	741	150.913	168.470
1992	158.146	7.324	1.990	4.496	838	150.822	168.470
1993	159.630	7.404	1.991	4.586	827	152.226	168.470
1994 (2)	162.196	7.748	2.023	4.474	1.251	154.448	168.470
1995	162.617	8.133	2.023	4.939	1.171	154.484	168.470
1996	162.100	8.500	2.017	5.278	1.205	153.600	168.470
1997	162.795	9.063	2.063	5.687	1.313	153.732	168.470
1998	163.273	9.649	2.072	6.197	1.380	153.624	168.470
1999	163.769	10.306	2.239	6.654	1.413	153.463	168.470
2000	163.557	10.443	2.202	6.847	1.394	153.114	168.470
2001	163.799	11.152	2.277	7.294	1.581	152.647	168.470
2002	164.139	11.406	2.386	7.353	1.667	152.733	168.470
2003	164.584	12.009	2.517	7.779	1.713	152.575	168.470
2004	165.152	12.444	2.640	8.107	1.697	152.708	168.470
2005	165.646	13.156	2.648	8.784	1.724	152.490	168.470
2006	166.339	13.872	2.815	9.258	1.799	152.467	168.470
2008 (2)	165.008	15.105	2.997	10.521	1.587	149.903	168.470
2009	165.463	15.621	3.016	11.005	1.599	149.843	168.470
2010 (3)	165.787	15.965	2.991	11.271	1.703	149.822	168.470

Fuente: D. G. de Carreteras (M.º de Fomento), consejerías de Comunidades Autónomas y diputaciones y cabildos

(*) Además de este viario los ayuntamientos (dato de 1998) tienen 489.698 km (Tabla 5) de los cuales 361.517 km son interurbanos (Tabla 5.2) y, además, existen 11.355 km (dato de 1998) de viario de otros organismos (Tabla 6).

(1) A partir de 1985 aparece la tipología de carreteras de doble calzada y se hacen homogéneas las series teniendo en cuenta esta clase de carreteras. Además se incluyen otras carreteras o caminos vecinales a cargo de los ayuntamientos, ICONA, IRYDA, Ministerio de Defensa, organismos autónomos y otros organismos.

(2) Se elabora en este año un nuevo inventario en la red de carreteras del Estado.

(3) Información cerrada a 25-08-11 a falta de recibir actualización del Cabildo Insular de El Hierro (último dato 2009).

7. Carreteras

1.d. Red de carreteras según tipología y competencia (*)

AÑOS	Red nacional Total	Red a cargo del Estado				
		Total	Autopistas de peaje	Autovías (*)	Carreteras de doble calzada	Resto de la red
1975	144.992	79.881	619	269	--	78.993
1980	149.576	81.167	1.530	403	--	79.234
1985 (1)	153.253	20.224	1.698	280	460	17.786
1987	154.814	20.367	1.698	458	460	17.751
1988	155.283	20.375	1.706	678	447	17.544
1989	155.675	20.655	1.706	1.357	167	17.425
1990	156.243	20.701	1.724	2.228	148	16.601
1991	156.863	20.701	1.741	2.581	186	16.193
1992	158.146	21.512	1.764	3.674	212	15.862
1993	159.630	21.576	1.764	3.730	220	15.862
1994 (2)	162.196	22.536	1.807	3.543	652	16.534
1995	162.617	22.926	1.807	3.825	642	16.652
1996	162.100	23.131	1.742	4.123	669	16.597
1997	162.795	23.397	1.752	4.476	691	16.478
1998	163.273	23.842	1.761	4.949	713	16.419
1999	163.769	24.124	1.818	5.111	728	16.467
2000	163.557	24.105	1.743	5.239	674	16.449
2001	163.799	24.458	1.820	5.564	698	16.376
2002	164.139	24.641	1.933	5.756	679	16.273
2003	164.584	24.857	2.048	6.027	719	16.063
2004	165.152	25.155	2.163	6.267	734	15.991
2005	165.646	25.415	2.163	6.573	729	15.950
2006	166.339	25.804	2.338	7.013	730	15.723
2007	166.011	25.846	2.479	7.311	736	15.320
2008 (2)	165.008	25.387	2.493	7.644	615	14.635
2009 (3)	165.466	25.633	2.493	7.985	618	14.537
2010	165.787	25.733	2.498	8.132	619	14.484

(Continúa)

(Continuación)

AÑOS	Red a cargo de las Comunidades Autónomas					Red a cargo de las diputaciones y cabildos					Otras carreteras
	Total	Autopistas de peaje	Autovías (*)	Carreteras de doble calzada	Resto de la red	Total	Autopistas de peaje	Autovías (*)	Carreteras de doble calzada	Resto de la red	
1975	0	--	--	--	--	65.111	--	--	--	--	--
1980	0	--	--	--	--	68.409	--	--	--	--	--
1985 (1)	70.204	100	218	169	69.717	62.825	--	--	--	--	168.470
1987	70.815	100	286	239	70.190	63.632	--	90	113	63.429	168.470
1988	71.276	100	286	252	70.638	63.632	--	98	87	63.447	168.470
1989	71.114	133	434	280	70.267	63.906	--	96	98	63.712	168.470
1990	71.063	163	486	682	69.732	64.479	--	92	101	64.286	168.470
1991	71.502	212	569	452	70.269	64.660	--	106	103	64.451	168.470
1992	71.832	226	689	520	70.397	64.802	--	133	106	64.563	168.470
1993	72.082	227	750	479	70.626	65.972	--	106	128	65.738	168.470
1994	72.565	216	802	471	71.076	67.095	--	129	128	66.838	168.470
1995	72.553	216	960	396	70.981	67.138	--	154	133	66.851	168.470
1996	72.166	275	986	406	70.499	66.803	--	169	130	66.504	168.470
1997	72.444	311	1.038	472	70.623	66.954	--	173	150	66.631	168.470
1998	70.574	311	890	463	68.910	68.857	--	358	204	68.295	168.470
1999	71.080	385	1.174	473	69.048	68.565	36	369	212	67.948	168.470
2000	70.837	348	1.230	510	68.749	68.615	111	378	210	67.916	168.470
2001	70.854	346	1.341	675	68.492	68.487	111	389	208	67.779	168.470
2002	69.459	346	1.144	755	67.214	70.039	107	453	233	69.246	168.470
2003	70.270	352	1.274	735	67.909	69.457	117	478	259	68.603	168.470
2004	70.501	356	1.319	732	68.094	69.496	121	521	231	68.623	168.470
2005	70.755	359	1.652	735	68.009	69.476	126	559	260	68.531	168.470
2006	70.995	351	1.670	791	68.183	69.540	126	575	278	68.561	168.470
2007	71.084	350	2.158	658	67.918	69.081	143	572	282	68.084	168.470
2008	70.935	347	2.296	696	67.596	68.686	157	581	276	67.672	168.470
2009	71.076	350	2.436	697	67.592	68.757	173	584	284	67.716	168.470
2010 (4)	71.464	322	2.547	773	67.822	68.590	171	592	311	67.516	168.470

Fuente: D. G. de Carreteras (M.º de Fomento), consejerías de Comunidades Autónomas y diputaciones y cabildos.

(*) Además de este viario los ayuntamientos (dato de 1998) tienen 489.698 km (Tabla 5) de los cuales 361.517 km son interurbanos (Tabla 5.2) y, además, existen 11.355 km (dato de 1998) de viario de otros organismos (Tabla 6).

(1) A partir de 1985 aparece la tipología de carreteras de doble calzada y se hacen homogéneas las series teniendo en cuenta esta clase de carreteras. Además se incluyen otras carreteras o caminos vecinales a cargo de los ayuntamientos, ICONA, IRYDA, Ministerio de Defensa, organismos autónomos y otros organismos.

(2) Se elabora en este año un nuevo inventario en la red de carreteras del Estado.

(3) Dado que en la red del Estado las longitudes parciales están en decímetros, los subtotalet y totales se han redondeado sobre el dato total, por lo que las sumas parciales pueden diferir en algún caso hasta en 3 unidades.

(4) Información cerrada a 25-08-11 a falta de recibir actualización del Cabildo Insular de El Hierro (último dato 2009).

7. Carreteras

1.1. Red de carreteras por Comunidades Autónomas

	Unidad: Kilómetros						
COMUNIDADES AUTÓNOMAS	2000	2005	2006	2007	2008	2009	2010 (1)
ANDALUCÍA	24.563	24.600	24.616	23.622	23.520	23.504	23.485
ARAGÓN	10.176	11.320	11.384	11.398	11.423	11.432	11.483
ASTURIAS, PRINCIPADO DE	4.878	5.016	5.023	5.021	5.019	5.016	5.001
BALEARS, ILLES	2.176	2.148	2.155	2.174	2.169	2.167	2.151
CANARIAS	4.434	4.261	4.186	4.467	4.466	4.459	4.462
CANTABRIA	2.591	2.599	2.604	2.592	2.560	2.554	2.563
CASTILLA-LA MANCHA	18.688	19.043	19.351	19.265	19.124	19.371	19.632
CASTILLA Y LEÓN	32.967	32.455	32.622	32.699	32.458	32.702	32.726
CATALUÑA	12.043	12.120	11.986	12.263	11.899	11.981	12.056
COMUNIDAD VALENCIANA	8.449	8.554	8.580	8.614	8.549	8.560	8.363
EXTREMADURA	8.697	8.960	9.169	9.113	9.053	9.047	9.191
GALICIA	17.204	17.425	17.518	17.535	17.541	17.546	17.569
MADRID, COMUNIDAD DE	3.142	3.404	3.415	3.390	3.371	3.340	3.333
MURCIA, REGIÓN DE	3.647	3.748	3.651	3.751	3.748	3.716	3.728
NAVARRA, C. FORAL DE	3.685	3.841	3.924	3.925	3.955	3.960	3.946
PAÍS VASCO	4.353	4.218	4.205	4.229	4.203	4.209	4.198
RIOJA, LA	1.806	1.876	1.892	1.894	1.886	1.837	1.834
CEUTA Y MELILLA	58	58	58	59	63	63	63
TOTAL	163.557	165.646	166.339	166.011	165.008	165.464	165.787

Fuente: D. G. de Carreteras (M.º de Fomento), consejerías de Comunidades Autónomas, diputaciones y cabildos.
(1) Información cerrada a 25-08-11 a falta de recibir actualización del Cabildo Insular de El Hierro (último dato 2009).

7. Carreteras

1.2. Red de carreteras a cargo del Estado por Comunidades Autónomas

Unidad: Kilómetros

COMUNIDADES AUTÓNOMAS	2000	2005	2006	2007	2008 (*)	2009	2010
ANDALUCÍA	3.229	3.359	3.359	3.315	3.294	3.312	3.299
ARAGÓN	2.194	2.340	2.374	2.397	2.425	2.439	2.485
ASTURIAS, PRINCIPADO DE	714	788	803	822	813	816	802
BALEARS, ILLES	--	--	--	--	--	--	--
CANARIAS	--	--	--	--	--	--	--
CANTABRIA	559	619	626	616	576	570	569
CASTILLA-LA MANCHA	3.418	3.602	3.862	3.781	3.581	3.636	3.676
CASTILLA Y LEÓN	4.879	5.187	5.233	5.249	5.318	5.468	5.508
CATALUÑA	1.962	2.013	2.015	1.979	1.797	1.819	1.779
COMUNIDAD VALENCIANA	1.801	1.897	1.901	1.942	1.889	1.895	1.914
EXTREMADURA	1.357	1.466	1.556	1.589	1.591	1.584	1.582
GALICIA	2.203	2.267	2.277	2.293	2.254	2.245	2.275
MADRID, COMUNIDAD DE	618	787	809	790	761	768	764
MURCIA, REGIÓN DE	606	519	414	497	520	520	521
NAVARRA, C. FORAL DE	39	39	39	39	39	39	39
PAÍS VASCO	89	88	88	88	83	83	83
RIOJA, LA	412	419	423	424	416	408	408
CEUTA Y MELILLA	25	25	25	25	29	29	29
TOTAL	24.105	25.415	25.804	25.846	25.387	25.633	25.733

Fuente: D. G. de Carreteras. M.º de Fomento.

(*) Datos actualizados del inventario con las Unidades y Demarcaciones de carreteras.

7. Carreteras

1.2.a. Red de carreteras a cargo del Estado. Vías de gran capacidad (autopistas, autovías y carreteras de doble calzada) por Comunidades Autónomas

							Unidad: Kilómetros	
COMUNIDADES AUTÓNOMAS	2000	2005	2006	2007	2008	2009	2010	
ANDALUCÍA	1.291	1.542	1.589	1.645	1.677	1.707	1.709	
ARAGÓN	450	643	673	715	714	724	762	
ASTURIAS, PRINCIPADO DE	184	280	287	325	331	338	338	
BALEARS, ILLES	--	--	--	--	--	--	--	
CANARIAS	--	--	--	--	--	--	--	
CANTABRIA	135	206	214	214	216	220	220	
CASTILLA-LA MANCHA	875	1.091	1.366	1.379	1.456	1.538	1.573	
CASTILLA Y LEÓN	1.187	1.555	1.619	1.688	1.810	1.971	2.007	
CATALUÑA	763	836	845	856	816	841	835	
COMUNIDAD VALENCIANA	821	933	964	1.022	1.011	1.017	1.049	
EXTREMADURA	267	392	500	548	605	616	616	
GALICIA	633	741	753	780	796	795	817	
MADRID, COMUNIDAD DE	506	680	705	686	656	664	658	
MURCIA, REGIÓN DE	285	297	297	384	376	376	377	
NAVARRA, C. FORAL DE	39	39	39	39	39	39	39	
PAÍS VASCO	85	85	85	85	83	83	83	
RIOJA, LA	135	145	145	160	162	162	162	
CEUTA Y MELILLA	--	--	--	--	2	2	2	
TOTAL	7.656	9.465	10.081	10.526	10.752	11.096	11.249	

Fuente: D. G. de Carreteras. M.º de Fomento.

7. Carreteras

1.2.b. Red de carreteras a cargo del Estado. Resto de la red por Comunidades Autónomas

Unidad: Kilómetros

COMUNIDADES AUTÓNOMAS	2000	2005	2006	2007	2008 (*)	2009	2010
ANDALUCÍA	1.938	1.817	1.770	1.670	1.618	1.605	1.590
ARAGÓN	1.744	1.697	1.701	1.682	1.711	1.715	1.722
ASTURIAS, PRINCIPADO DE	530	508	516	497	482	478	464
BALEARS, ILLES	--	--	--	--	--	--	--
CANARIAS	--	--	--	--	--	--	--
CANTABRIA	424	413	412	402	360	349	349
CASTILLA-LA MANCHA	2.543	2.511	2.496	2.402	2.125	2.097	2.103
CASTILLA Y LEÓN	3.692	3.632	3.614	3.561	3.508	3.497	3.501
CATALUÑA	1.199	1.177	1.170	1.123	981	977	944
COMUNIDAD VALENCIANA	980	964	937	920	878	878	865
EXTREMADURA	1.090	1.074	1.056	1.041	986	968	965
GALICIA	1.570	1.526	1.524	1.513	1.458	1.450	1.458
MADRID, COMUNIDAD DE	112	107	104	104	104	104	106
MURCIA, REGIÓN DE	321	222	117	113	144	144	144
NAVARRA, C. FORAL DE	--	--	--	--	--	--	--
PAÍS VASCO	4	3	3	3	0	0	0
RIOJA, LA	277	274	278	264	254	247	246
CEUTA Y MELILLA	25	25	25	25	26	26	27
TOTAL	16.449	15.950	15.723	15.320	14.635	14.537	14.484

Fuente: D. G. de Carreteras. M.º de Fomento.

(*) Datos actualizados del inventario con las Unidades y Demarcaciones de carreteras.

7. Carreteras

1.3. Red de carreteras a cargo de los entes territoriales por Comunidades Autónomas

COMUNIDADES AUTÓNOMAS	Unidad: Kilómetros						
	2000	2005	2006	2007	2008	2009	2010 (1)
ANDALUCÍA	21.333	21.241	21.257	20.307	20.225	20.192	20.186
ARAGÓN	7.982	8.980	9.010	9.001	8.998	8.993	8.998
ASTURIAS, PRINCIPADO DE	4.164	4.228	4.220	4.199	4.206	4.200	4.199
BALEARS, ILLES	2.176	2.148	2.155	2.174	2.169	2.167	2.151
CANARIAS	4.433	4.261	4.186	4.467	4.466	4.459	4.462
CANTABRIA	2.033	1.980	1.978	1.976	1.984	1.984	1.994
CASTILLA-LA MANCHA	15.270	15.441	15.489	15.484	15.543	15.735	15.957
CASTILLA Y LEÓN	28.088	27.268	27.389	27.450	27.140	27.234	27.217
CATALUÑA	10.081	10.107	9.971	10.284	10.036	10.163	10.277
COMUNIDAD VALENCIANA	6.648	6.657	6.679	6.672	6.660	6.665	6.450
EXTREMADURA	7.340	7.494	7.613	7.524	7.462	7.463	7.609
GALICIA	15.002	15.158	15.241	15.242	15.287	15.301	15.295
MADRID, COMUNIDAD DE	2.524	2.617	2.606	2.600	2.610	2.572	2.569
MURCIA, REGIÓN DE	3.041	3.229	3.237	3.254	3.228	3.196	3.207
NAVARRA, C. FORAL DE	3.646	3.802	3.885	3.886	3.916	3.921	3.907
PAÍS VASCO	4.264	4.130	4.117	4.141	4.120	4.126	4.115
RIOJA, LA	1.394	1.457	1.469	1.470	1.470	1.429	1.426
CEUTA Y MELILLA	33	33	33	34	34	34	34
TOTAL	139.452	140.231	140.535	140.165	139.554	139.833	140.054

Fuente: Consejerías de Comunidades Autónomas, diputaciones y cabildos.

(1) Información cerrada a 25-08-11 a falta de recibir actualización del Cabildo Insular de El Hierro (último dato 2009).

7. Carreteras

1.3.a. Red de carreteras a cargo de las Comunidades Autónomas por Comunidades Autónomas

Unidad: Kilómetros

COMUNIDADES AUTÓNOMAS	2009					2010				
	Total	Autopistas de peaje	Autovías	Carreteras de doble calzada	Resto red	Total	Autopistas de peaje	Autovías	Carreteras de doble calzada	Resto red
ANDALUCÍA	10.360	--	817	104	9.439	10.382	--	817	110	9.455
ARAGÓN	5.670	--	6	9	5.655	5.670	--	6	9	5.655
ASTURIAS, PRINCIPADO DE	4.200	--	66	4	4.130	4.199	--	66	4	4.129
BALEARS, ILLES	--	--	--	--	--	--	--	--	--	--
CANARIAS	--	--	--	--	--	--	--	--	--	--
CANTABRIA	1.984	--	--	--	1.984	1.994	--	--	--	1.994
CASTILLA-LA MANCHA	8.479	--	131	--	8.348	8.701	--	236	--	8.465
CASTILLA Y LEÓN	11.280	--	277	14	10.989	11.283	--	277	18	10.988
CATALUÑA	5.840	197	283	54	5.305	5.951	169	233	96	5.453
COMUNIDAD VALENCIANA	2.881	--	166	138	2.577	2.836	--	172	149	2.515
EXTREMADURA	3.796	--	75	33	3.688	3.874	--	92	36	3.746
GALICIA	5.435	54	156	15	5.210	5.430	54	169	15	5.192
MADRID, COMUNIDAD DE	2.572	--	104	201	2.267	2.569	--	104	212	2.254
MURCIA, REGIÓN DE	3.196	--	146	97	2.953	3.207	--	156	97	2.954
NAVARRA, C. FORAL DE	3.921	99	210	24	3.588	3.907	99	218	24	3.566
PAÍS VASCO	--	--	--	--	--	--	--	--	--	--
RIOJA, LA	1.429	--	--	3	1.426	1.426	--	--	3	1.423
CEUTA	18	--	--	--	18	18	--	--	--	18
MELILLA	16	--	--	1	15	16	--	--	1	15
TOTAL	71.076	350	2.436	697	67.592	71.464	322	2.547	773	67.822

Fuente: Consejerías de Comunidades Autónomas.

7. Carreteras

1.3.b. Red de carreteras a cargo de las diputaciones provinciales y cabildos por Comunidades Autónomas

Unidad: Kilómetros

COMUNIDADES AUTÓNOMAS	2000	2005	2006	2007	2008	2009	2010 (1)
ANDALUCÍA	10.534	10.624	10.623	9.905	9.833	9.832	9.804
ARAGÓN	2.574	3.321	3.328	3.331	3.331	3.323	3.328
ASTURIAS, PRINCIPADO DE	--	--	--	--	--	--	--
BALEARS, ILLES	761	2.148	2.155	2.174	2.169	2.167	2.151
CANARIAS	4.433	4.261	4.186	4.467	4.466	4.459	4.462
CANTABRIA	--	--	--	--	--	--	--
CASTILLA-LA MANCHA	7.299	7.315	7.309	7.306	7.270	7.256	7.256
CASTILLA Y LEÓN	16.783	15.844	15.929	15.966	15.860	15.954	15.934
CATALUÑA	4.577	4.462	4.326	4.392	4.321	4.323	4.326
COMUNIDAD VALENCIANA	3.838	3.797	3.805	3.792	3.780	3.784	3.614
EXTREMADURA	3.669	3.706	3.826	3.737	3.667	3.667	3.735
GALICIA	9.883	9.868	9.936	9.870	9.869	9.866	9.865
MADRID, COMUNIDAD DE	--	--	--	--	--	--	--
MURCIA, REGIÓN DE	--	--	--	--	--	--	--
NAVARRA, C. FORAL DE	--	--	--	--	--	--	--
PAÍS VASCO	4.264	4.130	4.117	4.141	4.120	4.126	4.115
RIOJA, LA	--	--	--	--	--	--	--
TOTAL	68.615	69.476	69.540	69.081	68.686	68.757	68.590

Fuente: Diputaciones y cabildos.

(1) Información cerrada a 25-08-11 a falta de recibir actualización del Cabildo Insular de El Hierro (último dato 2009).

7. Carreteras

2. Red de carreteras del Estado, Comunidades Autónomas y diputaciones y cabildos por tipo y ancho de vía

Unidad: Kilómetros

AÑOS	Total	Vías de gran capacidad				Resto de la red		
		Total	Autopistas de peaje	Autovías (1)	Doble Calzada	Total	< 7 metros	> 7 metros
1995	162.617	8.133	2.023	4.939	1.171	154.484	111.282	43.202
1996	162.100	8.500	2.017	5.278	1.205	153.600	109.114	44.486
1997	162.795	9.063	2.063	5.687	1.313	153.732	106.894	46.838
1998	163.273	9.649	2.072	6.197	1.380	153.624	106.008	47.616
1999	163.769	10.306	2.239	6.654	1.413	153.463	103.649	49.814
2000	163.557	10.443	2.202	6.847	1.394	153.114	102.096	51.018
2001	163.799	11.152	2.277	7.294	1.581	152.647	103.234	49.413
2002	164.139	11.406	2.386	7.353	1.667	152.733	102.675	50.058
2003	164.584	12.009	2.517	7.779	1.713	152.575	101.520	51.055
2004	165.152	12.444	2.640	8.107	1.697	152.708	99.923	52.785
2005	165.646	13.156	2.648	8.784	1.724	152.490	98.139	54.351
2006	166.339	13.872	2.815	9.258	1.799	152.467	97.382	55.085
2007	166.011	14.689	2.972	10.041	1.676	151.322	94.585	56.737
2008	165.008	15.105	2.997	10.521	1.587	149.903	91.053	58.850
2009 (2)	165.463	15.621	3.016	11.005	1.599	149.843	84.390	60.147
2010 (3)	165.787	15.965	2.991	11.271	1.703	149.822	86.062	63.712

Fuente: D. G. de Carreteras (M.º de Fomento), consejerías de Comunidades Autónomas y diputaciones y cabildos.

(1) Incluye autopistas libres.

(2) Falta por incorporar al "Resto de la red", el desglose de los 5.305 km correspondientes a la red de la Generalitat de Catalunya, por no haberse facilitado, aunque sí está incluido en el "Total" correspondiente.

(3) Información cerrada a 25-08-11 a falta de recibir actualización del Cabildo Insular de El Hierro (último dato 2009). Falta por incorporar al "Resto de la red", el desglose de unos 48 km correspondientes a la red de la Generalitat de Catalunya, por no haberse facilitado, aunque sí está incluido en el "Total" correspondiente.

7. Carreteras

2.1. Red de carreteras del Estado, Comunidades Autónomas y diputaciones y cabildos. Vías de gran capacidad (autopistas, autovías y carreteras de doble calzada) por Comunidades Autónomas

COMUNIDADES AUTÓNOMAS	Unidad: Kilómetros						
	2000	2005	2006	2007	2008	2009	2010
ANDALUCÍA	1.911	2.340	2.404	2.522	2.576	2.633	2.642
ARAGÓN	456	652	688	728	732	742	781
ASTURIAS, PRINCIPADO DE	192	323	329	395	401	408	408
BALEARS, ILLES	72	124	165	184	184	184	183
CANARIAS	255	307	308	298	298	306	308
CANTABRIA	135	206	214	214	216	220	220
CASTILLA-LA MANCHA	875	1.218	1.497	1.510	1.587	1.669	1.809
CASTILLA Y LEÓN	1.278	1.762	1.824	1.910	2.101	2.263	2.303
CATALUÑA	1.427	1.298	1.307	1.424	1.275	1.378	1.336
COMUNIDAD VALENCIANA	963	1.222	1.265	1.346	1.338	1.337	1.427
EXTREMADURA	274	506	613	661	715	724	744
GALICIA	699	841	847	898	1.000	1.020	1.055
MADRID, COMUNIDAD DE	684	909	938	954	956	969	973
MURCIA, REGIÓN DE	367	449	452	562	599	619	630
NAVARRA, C. FORAL DE	223	315	345	346	369	372	380
PAÍS VASCO	495	536	528	573	588	607	598
RIOJA, LA	137	147	147	163	165	165	165
CEUTA Y MELILLA	--	1	1	1	3	3	3
TOTAL	10.443	13.156	13.872	14.689	15.105	15.621	15.965

Fuente: D. G. de Carreteras (M.º de Fomento), consejerías de Comunidades Autónomas y diputaciones y cabildos.

7. Carreteras

2.2. Red de carreteras del Estado, Comunidades Autónomas y diputaciones y cabildos.

Autopistas de peaje por Comunidades Autónomas

	Unidad: Kilómetros						
COMUNIDADES AUTÓNOMAS	2000	2005	2006	2007	2008	2009	2010
ANDALUCÍA	170	192	192	217	197	197	197
ARAGÓN	158	154	154	154	157	157	157
ASTURIAS, PRINCIPADO DE	22	22	22	22	22	22	22
BALEARS, ILLES	--	--	--	--	--	--	--
CANARIAS	--	--	--	--	--	--	--
CANTABRIA	--	--	--	--	--	--	--
CASTILLA-LA MANCHA	--	52	214	214	239	239	239
CASTILLA Y LEÓN	194	282	282	282	275	275	280
CATALUÑA	653	658	658	656	657	661	632
COMUNIDAD VALENCIANA	287	334	334	363	367	367	367
EXTREMADURA	--	--	--	--	--	--	--
GALICIA	249	326	318	318	327	327	327
MADRID, COMUNIDAD DE	17	135	148	148	144	144	144
MURCIA, REGIÓN DE	--	26	26	113	115	115	115
NAVARRA, C. FORAL DE	137	137	137	138	138	138	138
PAÍS VASCO	196	211	211	228	240	256	254
RIOJA, LA	119	119	119	119	119	119	119
CEUTA Y MELILLA	--	--	--	--	--	--	--
TOTAL	2.202	2.648	2.815	2.972	2.997	3.016	2.991

Fuente: D. G. de Carreteras (M.º de Fomento), consejerías de Comunidades Autónomas y diputaciones y cabildos.

7. Carreteras

2.3. Red de carreteras del Estado, Comunidades Autónomas y diputaciones y cabildos.

Autovías por Comunidades Autónomas

	Unidad: Kilómetros						
COMUNIDADES AUTÓNOMAS	2000	2005	2006	2007	2008	2009	2010
ANDALUCÍA	1.467	1.842	1.890	2.035	2.121	2.181	2.194
ARAGÓN	230	378	408	450	508	519	548
ASTURIAS, PRINCIPADO DE	151	281	285	350	365	372	372
BALEARS, ILLES	58	80	94	94	94	94	94
CANARIAS	186	254	257	217	217	217	217
CANTABRIA	126	197	205	205	214	218	218
CASTILLA-LA MANCHA	847	1.143	1.260	1.273	1.314	1.397	1.536
CASTILLA Y LEÓN	958	1.370	1.430	1.515	1.726	1.883	1.914
CATALUÑA	642	373	382	625	510	611	568
COMUNIDAD VALENCIANA	566	675	702	774	724	723	749
EXTREMADURA	238	434	545	593	640	651	668
GALICIA	368	432	443	494	579	598	634
MADRID, COMUNIDAD DE	478	614	614	599	608	616	609
MURCIA, REGIÓN DE	251	310	310	337	382	402	412
NAVARRA, C. FORAL DE	81	151	184	184	207	210	218
PAÍS VASCO	192	225	224	261	270	273	281
RIOJA, LA	8	25	25	35	40	40	40
CEUTA Y MELILLA	--	--	--	--	--	--	--
TOTAL	6.847	8.784	9.258	10.041	10.521	11.005	11.271

Fuente: D. G. de Carreteras (M.º de Fomento), consejerías de Comunidades Autónomas y diputaciones y cabildos.

7. Carreteras

2.4. Red de carreteras del Estado, Comunidades Autónomas y diputaciones y cabildos. Carreteras de doble calzada por Comunidades Autónomas

	Unidad: Kilómetros						
COMUNIDADES AUTÓNOMAS	2000	2005	2006	2007	2008	2009	2010
ANDALUCÍA	274	306	322	270	258	254	251
ARAGÓN	68	120	126	124	67	67	76
ASTURIAS, PRINCIPADO DE	19	20	22	23	14	14	14
BALEARS, ILLES	14	44	71	90	90	90	89
CANARIAS	69	53	51	81	81	89	91
CANTABRIA	9	9	9	9	2	2	2
CASTILLA-LA MANCHA	28	23	23	23	33	33	34
CASTILLA Y LEÓN	126	110	112	113	100	105	109
CATALUÑA	132	267	267	143	107	107	136
COMUNIDAD VALENCIANA	110	213	229	209	247	246	311
EXTREMADURA	36	72	68	68	76	74	77
GALICIA	82	83	86	86	94	95	94
MADRID, COMUNIDAD DE	189	160	176	207	205	210	221
MURCIA, REGIÓN DE	116	113	116	112	103	103	103
NAVARRA, C. FORAL DE	5	27	24	24	24	24	24
PAÍS VASCO	107	100	93	84	78	78	63
RIOJA, LA	10	3	3	9	6	6	6
CEUTA Y MELILLA	--	1	1	1	3	3	3
TOTAL	1.394	1.724	1.799	1.676	1.587	1.599	1.703

Fuente: D. G. de Carreteras (M.^o de Fomento), consejerías de Comunidades Autónomas y diputaciones y cabildos.

7. Carreteras

3. Red de carreteras del Estado, Comunidades Autónomas y diputaciones y cabildos según anchura del pavimento, por provincias. Año 2010 (1)

Unidad: Kilómetros

PROVINCIAS	Total general	Carreteras de una calzada				Carreteras doble calzada	Autovías y autopistas libres	Autopistas de peaje
		Total	< 5 m	5 a 6,99 m	≥ 7 m			
ANDALUCÍA	23.485	20.844	2.582	9.790	8.472	251	2.194	197
Almería	2.390	2.039	303	818	918	7	316	28
Cádiz	2.134	1.779	77	992	710	58	250	48
Córdoba	4.003	3.803	395	2.318	1.090	22	177	0
Granada	3.070	2.691	327	1.618	746	13	366	0
Huelva	2.083	1.899	152	431	1.316	28	157	0
Jaén	3.418	3.198	911	1.111	1.176	0	219	0
Málaga	2.554	2.100	292	768	1.040	50	333	70
Sevilla	3.834	3.335	125	1.734	1.476	73	375	51
ARAGÓN	11.483	10.702	3.238	3.411	4.053	76	548	157
Huesca	4.319	4.158	2.079	1.347	732	2	109	50
Teruel	3.166	3.023	527	838	1.658	3	140	0
Zaragoza	3.998	3.521	632	1.226	1.663	71	299	107
ASTURIAS, PRINCIPADO DE	5.001	4.593	1.087	2.473	1.033	14	372	22
BALEARS, ILLES	2.151	1.968	270	758	940	89	94	0
CANARIAS	4.462	4.154	668	1.505	1.981	91	217	0
Las Palmas	1.956	1.798	133	1.159	506	73	85	0
Sta Cruz Tenerife (*)	2.506	2.356	535	346	1.475	18	132	0
CANTABRIA	2.563	2.343	73	1.567	703	2	218	0
CASTILLA-LA MANCHA	19.632	17.824	2.248	6.978	8.598	34	1.536	239
Albacete	3.716	3.439	382	1.662	1.395	2	272	3
Ciudad Real	4.345	3.989	329	1.591	2.069	16	341	0
Cuenca	4.185	3.788	53	1.930	1.805	1	324	72
Guadalajara	3.446	3.312	1.195	875	1.242	1	109	24
Toledo	3.940	3.296	289	920	2.087	14	490	140
CASTILLA Y LEÓN	32.726	30.424	7.547	11.851	11.025	109	1.914	280
Ávila	2.519	2.391	527	872	992	3	87	37
Burgos	5.036	4.712	1.791	1.516	1.405	31	217	76
León	6.017	5.605	163	3.069	2.373	26	288	98
Palencia	3.006	2.753	769	1.157	827	0	253	0
Salamanca	3.994	3.683	1.303	1.068	1.312	10	301	0
Segovia	2.371	2.184	468	881	835	5	112	69
Soria	3.322	3.218	1.226	715	1.277	2	102	0
Valladolid	3.035	2.749	126	1.623	1.000	16	271	0
Zamora	3.427	3.128	1.174	950	1.004	16	282	0
CATALUÑA (**)	12.056	10.720	1.137	4.349	5.186	136	568	632
Barcelona	3.992	3.349	287	1.631	1.397	49	317	277
Girona	2.429	2.247	230	742	1.264	28	62	93
LLeida	2.876	2.689	241	997	1.448	13	114	60
Tarragona	2.758	2.435	379	979	1.077	46	76	202
COMUNIDAD VALENCIANA	8.363	6.936	1.408	2.712	2.817	311	749	367
Alicante	2.687	2.169	813	799	557	123	236	159
Castellón	2.235	1.945	210	684	1.051	50	121	120
Valencia	3.441	2.823	385	1.229	1.209	138	392	88
EXTREMADURA	9.191	8.446	923	2.333	5.190	77	668	0
Badajoz	4.935	4.634	369	1.086	3.179	42	260	0
Cáceres	4.255	3.812	554	1.247	2.011	35	408	0
GALICIA	17.569	16.515	4.974	4.812	6.728	94	634	327
A Coruña	4.334	3.936	454	1.175	2.307	57	162	179
Lugo	6.346	6.164	3.219	1.451	1.494	12	170	0
Ourense	3.393	3.184	1.000	902	1.282	10	198	0
Pontevedra	3.497	3.231	301	1.284	1.646	14	104	148
MADRID, COMUNIDAD DE	3.333	2.360	81	799	1.480	221	609	144
MURCIA, REGIÓN DE	3.728	3.098	347	1.202	1.549	103	412	115
NAVARRA, C. FORAL DE	3.946	3.566	186	1.840	1.540	24	218	138
PAÍS VASCO	4.198	3.600	817	1.310	1.473	63	281	254
Álava	1.466	1.286	329	488	469	12	93	75
Guipúzcoa	1.403	1.198	359	367	472	17	93	95
Vizcaya	1.329	1.116	129	455	532	34	95	84
RIOJA, LA	1.834	1.669	194	559	916	6	40	119
CEUTA Y MELILLA	63	60	0	32	28	3	0	0
Ceuta	37	36	0	22	14	1	0	0
Melilla	26	24	0	10	14	2	0	0
TOTAL (**)	165.787	149.822	27.780	58.281	63.712	1.703	11.271	2.991

Fuente: D. G. de Carreteras (M.º de Fomento), consejerías de Comunidades Autónomas, diputaciones y cabildos.

(1) Además de este viario los ayuntamientos (dato de 1998) tienen 489.698 km (Tabla 5) de los cuales 361.517 km son interurbanos (Tabla 5.2) y, además, existen 11.355 km (dato de 1998) de viario de otros organismos (Tabla 6).

(*) Información cerrada a 25-08-11 a falta de recibir actualización del Cabildo Insular de El Hierro (último dato 2009).

(**) El total de km de carreteras de una calzada, no coincide con la suma de su desglose, ya que existen unos 48 km considerados viales de servicio y que no están desagregados.

7. Carreteras

3.1. Red de carreteras a cargo del Estado según anchura del pavimento por provincias. Año 2010 (1)

Unidad: Kilómetros

PROVINCIAS	Total general	Carreteras de una calzada				Carreteras doble calzada	Autovías y autopistas libres	Autopistas de peaje
		Total	< 5 m	5 a 6,99 m	≥ 7 m			
ANDALUCÍA	3.299	1.590	16	194	1.380	136	1.376	197
Almería	370	134	3	7	124	5	203	28
Cádiz	315	114	2	22	90	36	117	48
Córdoba	587	415	5	67	343	5	167	0
Granada	316	183	1	40	142	3	130	0
Huelva	456	309	1	12	296	22	126	0
Jaén	423	243	1	18	224	0	179	0
Málaga	393	47	1	21	25	39	236	70
Sevilla	439	145	2	7	136	26	218	51
ARAGÓN	2.485	1.722	4	319	1.399	64	542	157
Huesca	834	673	2	162	509	2	109	50
Teruel	682	539	0	60	479	3	140	0
Zaragoza	969	510	2	97	411	59	293	107
ASTURIAS, PRINCIPADO DE	802	464	13	159	292	10	306	22
BALEARS, ILLES	--	--	0	0	0	0	0	0
CANARIAS	--	--	0	0	0	0	0	0
Las Palmas	--	--	0	0	0	0	0	0
Sta Cruz Tenerife	--	--	0	0	0	0	0	0
CANTABRIA	569	349	3	53	293	2	218	0
CASTILLA-LA MANCHA	3.675	2.103	6	135	1.962	34	1.300	239
Albacete	685	408	0	33	375	2	272	3
Ciudad Real	741	467	1	57	409	16	259	0
Cuenca	973	576	1	4	571	1	324	72
Guadalajara	414	289	3	9	277	1	100	24
Toledo	862	363	1	32	330	14	345	140
CASTILLA Y LEÓN	5.509	3.502	22	773	2.706	91	1.636	280
Ávila	471	343	1	88	254	3	87	37
Burgos	934	665	6	105	554	22	170	76
León	925	587	2	215	370	20	220	98
Palencia	435	243	0	5	238	0	192	0
Salamanca	603	292	0	35	257	10	301	0
Segovia	368	249	4	4	241	2	47	69
Soria	535	431	6	4	421	2	102	0
Valladolid	519	269	2	20	247	16	235	0
Zamora	721	422	1	297	124	16	282	0
CATALUÑA	1.779	944	12	148	784	37	335	463
Barcelona	311	50	2	5	43	3	139	119
Girona	411	285	3	71	211	6	27	93
LLeida	495	314	2	24	288	13	108	60
Tarragona	562	295	5	48	242	15	61	191
COMUNIDAD VALENCIANA	1.913	864	11	239	615	105	577	367
Alicante	646	218	3	98	117	48	221	159
Castellón	448	249	0	26	223	5	75	120
Valencia	819	398	8	115	275	52	281	88
EXTREMADURA	1.582	965	4	257	704	41	576	0
Badajoz	816	560	3	117	440	18	239	0
Cáceres	765	405	1	140	264	23	337	0
GALICIA	2.275	1.458	4	100	1.354	79	465	273
A Coruña	538	277	1	33	243	53	62	146
Lugo	680	517	2	26	489	10	154	0
Ourense	526	349	0	28	321	8	168	0
Pontevedra	530	315	1	13	301	8	81	127
MADRID, COMUNIDAD DE	764	106	2	39	65	9	505	144
MURCIA, REGIÓN DE	521	144	0	23	121	6	256	115
NAVARRA, C. FORAL DE	39	0	0	0	0	0	0	39
PAÍS VASCO	83	0	0	0	0	0	0	83
Álava	61	0	0	0	0	0	0	61
Guipúzcoa	0	0	0	0	0	0	0	0
Vizcaya	22	0	0	0	0	0	0	22
RIOJA, LA	408	246	0	2	244	3	40	119
CEUTA Y MELILLA	29	27	0	19	8	2	0	0
Ceuta	19	18	0	11	7	1	0	0
Melilla	10	9	0	8	1	1	0	0
TOTAL	25.733	14.484	97	2.460	11.927	619	8.132	2.498

Fuente: D. G. de Carreteras. M.º de Fomento

(1) Dado que las longitudes parciales están en decímetros, los subtotales y totales se han redondeado sobre el dato total por lo que las sumas parciales pueden diferir en algún caso hasta en 3 unidades. Además de esta longitud, que recoge los troncos principales, hay en la RCE 3.438 enlaces con una longitud de ramales de 4.339,4 km.

7. Carreteras

3.2. Red de carreteras de los entes territoriales según anchura de pavimento por provincias. Año 2010

Unidad: Kilómetros

PROVINCIAS	Total general	Carreteras de una calzada				Carreteras doble calzada	Autovías y autopistas libres	Autopistas de peaje
		Total	< 5 m	5 a 6,99 m	≥ 7 m			
ANDALUCÍA	20.186	19.254	2.566	9.596	7.092	115	817	0
Almería	2.021	1.905	300	811	794	2	113	0
Cádiz	1.819	1.665	75	970	620	22	132	0
Córdoba	3.416	3.388	390	2.251	747	17	10	0
Granada	2.754	2.508	326	1.578	604	10	236	0
Huelva	1.626	1.590	151	419	1.020	5	31	0
Jaén	2.995	2.955	910	1.093	952	0	40	0
Málaga	2.161	2.053	291	747	1.015	11	97	0
Sevilla	3.395	3.190	123	1.727	1.340	47	158	0
ARAGÓN	8.998	8.980	3.234	3.092	2.654	12	6	0
Huesca	3.485	3.485	2.077	1.185	223	0	0	0
Teruel	2.484	2.484	527	778	1.179	0	0	0
Zaragoza	3.029	3.011	630	1.129	1.252	12	6	0
ASTURIAS, PRINCIPADO DE	4.199	4.129	1.074	2.314	741	4	66	0
BALEARS, ILLES	2.151	1.968	270	758	940	89	94	0
CANARIAS	4.462	4.154	668	1.505	1.981	91	217	0
Las Palmas	1.956	1.798	133	1.159	506	73	85	0
Sta Cruz Tenerife (*)	2.506	2.356	535	346	1.475	18	132	0
CANTABRIA	1.994	1.994	70	1.514	410	0	0	0
CASTILLA-LA MANCHA	15.957	15.721	2.242	6.843	6.636	0	236	0
Albacete	3.031	3.031	382	1.629	1.020	0	0	0
Ciudad Real	3.604	3.522	328	1.534	1.660	0	82	0
Cuenca	3.212	3.212	52	1.926	1.234	0	0	0
Guadalajara	3.032	3.023	1.192	866	965	0	9	0
Toledo	3.078	2.933	288	888	1.757	0	145	0
CASTILLA Y LEÓN	27.217	26.922	7.525	11.078	8.319	18	277	0
Ávila	2.048	2.048	526	784	738	0	0	0
Burgos	4.103	4.047	1.785	1.411	851	9	47	0
León	5.092	5.018	161	2.854	2.003	6	68	0
Palencia	2.571	2.510	769	1.152	589	0	61	0
Salamanca	3.391	3.391	1.303	1.033	1.055	0	0	0
Segovia	2.003	1.935	464	877	594	3	65	0
Soria	2.787	2.787	1.220	711	856	0	0	0
Valladolid	2.516	2.480	124	1.603	753	0	36	0
Zamora	2.706	2.706	1.173	653	880	0	0	0
CATALUÑA (**)	10.277	9.776	1.125	4.201	4.402	99	233	169
Barcelona	3.681	3.299	285	1.626	1.354	46	177	158
Girona	2.018	1.962	227	671	1.053	21	35	0
Lleida	2.381	2.375	239	973	1.160	0	6	0
Tarragona	2.196	2.140	374	931	835	31	15	11
COMUNIDAD VALENCIANA	6.450	6.072	1.397	2.473	2.202	206	172	0
Alicante	2.041	1.951	810	701	440	75	15	0
Castellón	1.787	1.696	210	658	828	45	46	0
Valencia	2.622	2.425	377	1.114	934	86	111	0
EXTREMADURA	7.609	7.481	919	2.076	4.486	36	92	0
Badajoz	4.119	4.074	366	969	2.739	24	21	0
Cáceres	3.490	3.407	553	1.107	1.747	12	71	0
GALICIA	15.295	15.057	4.970	4.712	5.375	15	169	54
A Coruña	3.796	3.659	453	1.142	2.064	4	100	33
Lugo	5.665	5.647	3.217	1.425	1.005	2	16	0
Ourense	2.867	2.835	1.000	874	961	2	30	0
Pontevedra	2.966	2.916	300	1.271	1.345	6	23	21
MADRID, COMUNIDAD DE	2.569	2.254	79	760	1.415	212	104	0
MURCIA, REGIÓN DE	3.207	2.954	347	1.179	1.428	97	156	0
NAVARRA, C. FORAL DE	3.907	3.566	186	1.840	1.540	24	218	99
PAÍS VASCO	4.115	3.600	817	1.310	1.473	63	281	171
Álava	1.405	1.286	329	488	469	12	93	14
Guipúzcoa	1.403	1.198	359	367	472	17	93	95
Vizcaya	1.307	1.116	129	455	532	34	95	62
RIOJA, LA	1.426	1.423	194	557	672	3	0	0
CEUTA Y MELILLA	34	33	0	13	20	1	0	0
Ceuta	18	18	0	11	7	0	0	0
Melilla	16	15	0	2	13	1	0	0
TOTAL (**)	140.054	135.338	27.683	55.821	51.786	1.084	3.138	493

Fuente: Consejerías de Comunidades Autónomas, diputaciones y cabildos.

(*) Información cerrada a 25-08-11 a falta de recibir actualización del Cabildo Insular de El Hierro (último dato 2009).

(**) Son consideradas como "calzada única", las carreteras convencionales de una calzada, calzadas laterales y carreteras preferentes de una calzada. El total de km de carreteras de una calzada no coincide con la suma de su desglose, ya que existen unos 48 km considerados viales de servicio y que no están desagregados.

7. Carreteras

3.2.a. Red de carreteras de las Comunidades Autónomas según anchura de pavimento por provincias. Año 2010

Unidad: Kilómetros

PROVINCIAS	Total general	Carreteras de una calzada				Carreteras doble calzada	Autovías y autopistas libres	Autopistas de peaje
		Total	< 5 m	5 a 6,99 m	≥ 7 m			
ANDALUCÍA	10.382	9.455	1.137	3.165	5.153	110	817	--
Almería	838	722	37	289	396	2	113	--
Cádiz	1.013	859	39	332	488	22	132	--
Córdoba	1.636	1.608	372	489	747	17	10	--
Granada	1.537	1.291	304	523	464	10	236	--
Huelva	768	732	12	62	658	5	31	--
Jaén	1.420	1.380	150	488	742	--	40	--
Málaga	1.301	1.193	137	424	632	11	97	--
Sevilla	1.870	1.670	86	558	1.026	42	158	--
ARAGÓN	5.670	5.655	1.531	1.877	2.247	9	6	--
Huesca	2.073	2.073	989	861	223	--	--	--
Teruel	1.588	1.588	187	308	1.093	--	--	--
Zaragoza	2.009	1.994	355	708	931	9	6	--
ASTURIAS, PRINCIPADO DE	4.199	4.129	1.074	2.314	741	4	66	--
BALEARS, ILLES	--	--	--	--	--	--	--	--
CANARIAS	--	--	--	--	--	--	--	--
Las Palmas	--	--	--	--	--	--	--	--
Sta Cruz Tenerife	--	--	--	--	--	--	--	--
CANTABRIA	1.994	1.994	70	1.514	410	--	--	--
CASTILLA-LA MANCHA	8.701	8.465	486	1.861	6.118	--	236	--
Albacete	1.597	1.597	35	727	835	--	--	--
Ciudad Real	1.847	1.765	12	174	1.579	--	82	--
Cuenca	1.713	1.713	52	427	1.234	--	--	--
Guadalajara	1.464	1.455	159	331	965	--	9	--
Toledo	2.080	1.935	228	202	1.505	--	145	--
CASTILLA Y LEÓN	11.283	10.988	1.065	2.667	7.256	18	277	--
Ávila	983	983	81	205	697	--	--	--
Burgos	1.813	1.757	342	593	822	9	47	--
León	1.782	1.708	104	287	1.317	6	68	--
Palencia	1.536	1.475	242	644	589	--	61	--
Salamanca	1.254	1.254	57	149	1.048	--	--	--
Segovia	772	704	50	190	464	3	65	--
Soria	904	904	17	187	700	--	--	--
Valladolid	1.086	1.050	80	217	753	--	36	--
Zamora	1.153	1.153	92	195	866	--	--	--
CATALUÑA (*)	5.951	5.453	338	1.846	3.221	96	233	169
Barcelona	1.962	1.580	12	546	988	46	177	158
Girona	1.323	1.270	53	278	928	18	35	--
LLeida	1.557	1.551	145	645	758	--	6	--
Tarragona	1.108	1.052	128	377	547	31	15	11
COMUNIDAD VALENCIANA	2.836	2.515	0	1.240	1.275	149	172	--
Alicante	1.044	970	0	530	440	59	15	--
Castellón	996	905	0	470	435	45	46	--
Valencia	796	640	0	240	400	45	111	--
EXTREMADURA	3.874	3.746	0	383	3.363	36	92	--
Badajoz	2.202	2.157	0	264	1.893	24	21	--
Cáceres	1.672	1.589	0	119	1.470	12	71	--
GALICIA	5.430	5.192	267	1.603	3.322	15	169	54
A Coruña	1.676	1.539	13	362	1.164	4	100	33
Lugo	1.457	1.439	152	455	832	2	16	--
Ourense	1.022	990	74	384	532	2	30	--
Pontevedra	1.274	1.224	28	402	794	6	23	21
MADRID, COMUNIDAD DE	2.569	2.254	79	760	1.415	212	104	--
MURCIA, REGIÓN DE	3.207	2.954	347	1.179	1.428	97	156	--
NAVARRA, C. FORAL DE	3.907	3.566	186	1.840	1.540	24	218	99
PAÍS VASCO	--	--	--	--	--	--	--	--
Álava	--	--	--	--	--	--	--	--
Guipúzcoa	--	--	--	--	--	--	--	--
Vizcaya	--	--	--	--	--	--	--	--
RIOJA, LA	1.426	1.423	194	557	672	3	--	--
CEUTA Y MELILLA	34	33	--	13	20	1	--	--
Ceuta	18	18	--	11	7	--	--	--
Melilla	16	15	--	2	13	1	--	--
TOTAL (*)	71.464	67.822	6.774	22.819	38.181	773	2.547	322

Fuente: Consejerías de las Comunidades Autónomas.

(*) En 2010, se ha introducido un cambio metodológico en el recuento de las autopistas de peaje y se ha actualizado la información por parte de la D. G. de Carreteras de la Generalitat. Son consideradas como "calzada única" las carreteras convencionales de una calzada, calzadas laterales y carreteras preferentes de una calzada. El total de km de carreteras de una calzada no coincide con la suma de su desglose, ya que existen unos 48 km considerados viales de servicio y que no están desagregados.

7. Carreteras

3.2.b. Red de carreteras de las diputaciones y cabildos según anchura de pavimento por provincias. Año 2010

Unidad: Kilómetros

PROVINCIAS	Total general	Carreteras de una calzada				Carreteras doble calzada	Autovías y autopistas libres	Autopistas de peaje
		Total	< 5 m	5 a 6,99 m	≥ 7 m			
ANDALUCÍA	9.804	9.799	1.429	6.431	1.939	5	--	--
Almería	1.183	1.183	263	522	398	--	--	--
Cádiz	806	806	36	638	132	--	--	--
Córdoba	1.780	1.780	18	1.762	0	--	--	--
Granada	1.217	1.217	22	1.055	140	--	--	--
Huelva	858	858	139	357	362	--	--	--
Jaén	1.575	1.575	760	605	210	--	--	--
Málaga	860	860	154	323	383	--	--	--
Sevilla	1.525	1.520	37	1.169	314	5	--	--
ARAGÓN	3.328	3.325	1.703	1.215	407	3	--	--
Huesca	1.412	1.412	1.088	324	--	--	--	--
Teruel	896	896	340	470	86	--	--	--
Zaragoza	1.020	1.017	275	421	321	3	--	--
ASTURIAS, PRINCIPADO DE	--	--	--	--	--	--	--	--
BALEARIS, ILLES	2.151	1.968	270	758	940	89	94	--
CANARIAS	4.462	4.154	668	1.505	1.981	91	217	--
Las Palmas	1.956	1.798	133	1.159	506	73	85	--
Sta Cruz Tenerife (*)	2.506	2.356	535	346	1.475	18	132	--
CANTABRIA	--	--	--	--	--	--	--	--
CASTILLA-LA MANCHA	7.256	7.256	1.756	4.982	518	--	--	--
Albacete	1.434	1.434	347	902	185	--	--	--
Ciudad Real	1.757	1.757	316	1.360	81	--	--	--
Cuenca	1.499	1.499	--	1.499	--	--	--	--
Guadalajara	1.568	1.568	1.033	535	--	--	--	--
Toledo	998	998	60	686	252	--	--	--
CASTILLA Y LEÓN	15.934	15.934	6.460	8.411	1.063	--	--	--
Ávila	1.065	1.065	445	579	41	--	--	--
Burgos	2.290	2.290	1.443	818	29	--	--	--
León	3.310	3.310	57	2.567	686	--	--	--
Palencia	1.035	1.035	527	508	--	--	--	--
Salamanca	2.137	2.137	1.246	884	7	--	--	--
Segovia	1.231	1.231	414	687	130	--	--	--
Soria	1.883	1.883	1.203	524	156	--	--	--
Valladolid	1.430	1.430	44	1.386	--	--	--	--
Zamora	1.553	1.553	1.081	458	14	--	--	--
CATALUÑA	4.326	4.323	787	2.355	1.181	3	--	--
Barcelona	1.719	1.719	273	1.080	366	--	--	--
Girona	695	692	174	393	125	3	--	--
LLeida	824	824	94	328	402	--	--	--
Tarragona	1.088	1.088	246	554	288	--	--	--
COMUNIDAD VALENCIANA	3.614	3.557	1.397	1.233	927	57	--	--
Alicante	997	981	810	171	--	16	--	--
Castellón	791	791	210	188	393	--	--	--
Valencia	1.826	1.785	377	874	534	41	--	--
EXTREMADURA	3.735	3.735	919	1.693	1.123	--	--	--
Badajoz	1.917	1.917	366	705	846	--	--	--
Cáceres	1.818	1.818	553	988	277	--	--	--
GALICIA	9.865	9.865	4.703	3.109	2.053	--	--	--
A Coruña	2.120	2.120	440	780	900	--	--	--
Lugo	4.208	4.208	3.065	970	173	--	--	--
Ourense	1.845	1.845	926	490	429	--	--	--
Pontevedra	1.692	1.692	272	869	551	--	--	--
MADRID, COMUNIDAD DE	--	--	--	--	--	--	--	--
MURCIA, REGIÓN DE	--	--	--	--	--	--	--	--
NAVARRA, C. FORAL DE	--	--	--	--	--	--	--	--
PAÍS VASCO	4.115	3.600	817	1.310	1.473	63	281	171
Álava	1.405	1.286	329	488	469	12	93	14
Guipúzcoa	1.403	1.198	359	367	472	17	93	95
Vizcaya	1.307	1.116	129	455	532	34	95	62
RIOJA, LA	--	--	--	--	--	--	--	--
CEUTA Y MELILLA	--	--	--	--	--	--	--	--
Ceuta	--	--	--	--	--	--	--	--
Melilla	--	--	--	--	--	--	--	--
TOTAL	68.590	67.516	20.909	33.002	13.605	311	592	171

Fuente: Diputaciones y cabildos.

(*) La información del Cabildo Insular de El Hierro no se ha facilitado, por lo que se ha incluido la correspondiente al 2009 (25-08-11).

7. Carreteras

4. Red de carreteras del Estado, Comunidades Autónomas y diputaciones y cabildos según tipos de pavimento, por provincias. Año 2010

Unidad: Kilómetros

PROVINCIAS	Total general	Carreteras de una calzada				Carreteras de doble calzada autovías y autopistas	
		Total	Pavimento de hormigón o aglomerado asfáltico	Tratamiento superficial	Macadam y otros	Pavimento de hormigón o aglomerado asfáltico	
ANDALUCÍA	23.485	20.844	17.633	2.568	643	2.642	
Almería	2.390	2.039	1.744	291	4	351	
Cádiz	2.134	1.779	1.659	33	87	355	
Córdoba	4.003	3.803	2.956	759	88	200	
Granada	3.070	2.691	2.387	237	67	379	
Huelva	2.083	1.899	1.494	309	96	184	
Jaén	3.418	3.198	2.581	532	85	219	
Málaga	2.554	2.100	1.863	211	26	454	
Sevilla	3.834	3.335	2.949	196	190	499	
ARAGÓN	11.483	10.702	6.274	4.263	165	781	
Huesca	4.319	4.158	1.939	2.056	163	161	
Teruel	3.166	3.023	2.010	1.011	2	143	
Zaragoza	3.998	3.521	2.325	1.196	0	477	
ASTURIAS, PRINCIPADO DE	5.001	4.593	4.121	472	0	408	
BALEARS, ILLES	2.151	1.968	1.949	19	0	183	
CANARIAS	4.462	4.154	3.956	70	128	308	
Las Palmas	1.956	1.798	1.641	39	118	158	
Sta Cruz Tenerife (*)	2.506	2.356	2.315	31	10	150	
CANTABRIA	2.563	2.343	2.038	305	0	220	
CASTILLA-LA MANCHA	19.632	17.824	13.977	3.793	54	1.809	
Albacete	3.716	3.439	2.762	636	41	277	
Ciudad Real	4.345	3.989	2.313	1.676	0	357	
Cuenca	4.185	3.788	3.358	417	13	397	
Guadalajara	3.446	3.312	2.677	635	0	134	
Toledo	3.940	3.296	2.867	429	0	644	
CASTILLA Y LEÓN	32.726	30.424	20.596	9.748	80	2.303	
Ávila	2.519	2.391	1.667	724	0	127	
Burgos	5.036	4.712	3.290	1.414	8	324	
León	6.017	5.605	3.152	2.443	10	412	
Palencia	3.006	2.753	1.770	981	2	253	
Salamanca	3.994	3.683	2.183	1.473	27	311	
Segovia	2.371	2.184	1.871	305	8	187	
Soria	3.322	3.218	1.883	1.310	25	104	
Valladolid	3.035	2.749	2.642	107	0	287	
Zamora	3.427	3.128	2.137	991	0	298	
CATALUÑA	12.056	10.720	9.941	754	25	1.336	
Barcelona	3.992	3.349	3.307	42	0	643	
Girona	2.429	2.247	1.788	459	0	182	
LLeida	2.876	2.689	2.433	231	25	187	
Tarragona	2.758	2.435	2.413	22	0	324	
COMUNIDAD VALENCIANA	8.363	6.936	6.496	436	4	1.427	
Alicante	2.687	2.169	1.998	171	0	519	
Castellón	2.235	1.945	1.871	74	0	291	
Valencia	3.441	2.823	2.628	191	4	618	
EXTREMADURA	9.191	8.446	8.322	77	47	744	
Badajoz	4.935	4.634	4.610	0	24	301	
Cáceres	4.255	3.812	3.712	77	23	443	
GALICIA	17.569	16.515	9.997	6.517	1	1.055	
A Coruña	4.334	3.936	2.725	1.211	0	398	
Lugo	6.346	6.164	2.514	3.649	1	182	
Ourense	3.393	3.184	1.555	1.629	0	209	
Pontevedra	3.497	3.231	3.203	28	0	266	
MADRID, COMUNIDAD DE	3.333	2.360	2.221	139	0	973	
MURCIA, REGIÓN DE	3.728	3.098	2.122	946	30	630	
NAVARRA, C. FORAL DE	3.946	3.566	3.554	0	12	380	
PAÍS VASCO	4.198	3.600	2.959	641	0	598	
Álava	1.466	1.286	1.023	263	0	180	
Guipúzcoa	1.403	1.198	820	378	0	205	
Vizcaya	1.329	1.116	1.116	0	0	213	
RIOJA, LA	1.834	1.669	672	997	0	165	
CEUTA Y MELILLA	63	60	60	0	0	3	
Ceuta	37	36	36	0	0	1	
Melilla	26	24	24	0	0	2	
TOTAL	165.787	149.822	116.888	31.745	1.189	15.965	

Fuente: D. G. de Carreteras (M.º de Fomento), consejerías de Comunidades Autónomas, diputaciones y cabildos.
(*) Información cerrada a 25-08-11 a falta de recibir actualización del Cabildo Insular de El Hierro (último dato 2009).

7. Carreteras

4.1. Red de carreteras a cargo de Estado según tipos de pavimento por provincias. Año 2010 (1)

Unidad: Kilómetros

PROVINCIAS	Total general	Carreteras de una calzada				Carreteras de doble calzada autovías y autopistas
		Total	Pavimento de hormigón o aglomerado asfáltico	Tratamiento superficial	Macadam y otros	Pavimento de hormigón o aglomerado asfáltico y Macadam y otros
ANDALUCÍA	3.299	1.590	1.590	--	--	1.709
Almería	370	134	134	--	--	236
Cádiz	315	114	114	--	--	201
Córdoba	587	415	415	--	--	172
Granada	316	183	183	--	--	133
Huelva	456	309	309	--	--	148
Jaén	423	243	243	--	--	179
Málaga	393	47	47	--	--	346
Sevilla	439	145	145	--	--	295
ARAGÓN	2.485	1.722	1.722	--	--	762
Huesca	834	673	673	--	--	161
Teruel	682	539	539	--	--	143
Zaragoza	969	510	510	--	--	459
ASTURIAS, PRINCIPADO DE	802	464	464	--	--	338
BALEARS, ILLES	--	--	--	--	--	--
CANARIAS	--	--	--	--	--	--
Las Palmas	--	--	--	--	--	--
Sta Cruz Tenerife	--	--	--	--	--	--
CANTABRIA	569	349	349	--	--	220
CASTILLA-LA MANCHA	3.675	2.103	2.103	--	--	1.573
Albacete	685	408	408	--	--	277
Ciudad Real	741	467	467	--	--	275
Cuenca	973	576	576	--	--	397
Guadalajara	414	289	289	--	--	125
Toledo	862	363	363	--	--	499
CASTILLA Y LEÓN	5.509	3.502	3.502	--	--	2.007
Ávila	471	343	343	--	--	127
Burgos	934	665	665	--	--	268
León	925	587	587	--	--	338
Palencia	435	243	243	--	--	192
Salamanca	603	292	292	--	--	311
Segovia	368	249	249	--	--	118
Soria	535	431	431	--	--	104
Valladolid	519	269	269	--	--	251
Zamora	721	422	422	--	--	298
CATALUÑA	1.779	944	944	--	--	835
Barcelona	311	50	50	--	--	261
Girona	411	285	285	--	--	126
LLeida	495	314	314	--	--	181
Tarragona	562	295	295	--	--	267
COMUNIDAD VALENCIANA	1.913	864	864	--	--	1.049
Alicante	646	218	218	--	--	429
Castellón	448	249	249	--	--	200
Valencia	819	398	398	--	--	421
EXTREMADURA	1.582	965	965	--	--	616
Badajoz	816	560	560	--	--	256
Cáceres	765	405	405	--	--	360
GALICIA	2.274	1.458	1.458	--	--	817
A Coruña	538	277	277	--	--	261
Lugo	680	517	517	--	--	164
Ourense	526	349	349	--	--	177
Pontevedra	530	315	315	--	--	215
MADRID, COMUNIDAD DE	764	106	106	--	--	658
MURCIA, REGIÓN DE	521	144	144	--	--	377
NAVARRA, C. FORAL DE	39	0	0	--	--	39
PAÍS VASCO	83	0	0	--	--	83
Álava	61	0	0	--	--	61
Guipúzcoa	0	0	0	--	--	0
Vizcaya	22	0	0	--	--	22
RIOJA, LA	408	246	246	--	--	162
CEUTA Y MELILLA	29	27	27	--	--	2
Ceuta	19	18	18	--	--	1
Melilla	10	9	9	--	--	1
TOTAL	25.733	14.484	14.484	0	0	11.249

Fuente: D. G. de Carreteras. M.º de Fomento

(1) Dado que las longitudes parciales están en decímetros, los subtotales y totales se han redondeado sobre el dato total por lo que las sumas parciales pueden diferir en algún caso hasta en 3 unidades. Además de esta longitud, que recoge los troncos principales, hay en la RCE 3.438 enlaces con una longitud de ramales de 4.339,4 km.

7. Carreteras

4.2. Red de carreteras de los entes territoriales según tipos de pavimento por provincias. Año 2010

Unidad: Kilómetros

PROVINCIAS	Total general	Carreteras de una calzada				Carreteras de doble calzada autovías y autopistas
		Total	Pavimento de hormigón o aglomerado asfáltico	Tratamiento superficial	Macadam y otros	Pavimento de hormigón o aglomerado asfáltico
ANDALUCÍA	20.186	19.254	16.043	2.568	643	932
Almería	2.021	1.905	1.610	291	4	116
Cádiz	1.819	1.665	1.545	33	87	154
Córdoba	3.416	3.388	2.541	759	88	28
Granada	2.754	2.508	2.204	237	67	246
Huelva	1.626	1.590	1.185	309	96	36
Jaén	2.995	2.955	2.338	532	85	40
Málaga	2.161	2.053	1.816	211	26	108
Sevilla	3.395	3.190	2.804	196	190	205
ARAGÓN	8.998	8.980	4.552	4.263	165	18
Huesca	3.485	3.485	1.266	2.056	163	0
Teruel	2.484	2.484	1.471	1.011	2	0
Zaragoza	3.029	3.011	1.815	1.196	0	18
ASTURIAS, PRINCIPADO DE	4.199	4.129	3.657	472	0	70
BALEARS, ILLES	2.151	1.968	1.949	19	0	183
CANARIAS	4.462	4.154	3.956	70	128	308
Las Palmas	1.956	1.798	1.641	39	118	158
Sta Cruz Tenerife (*)	2.506	2.356	2.315	31	10	150
CANTABRIA	1.994	1.994	1.689	305	0	0
CASTILLA-LA MANCHA	15.957	15.721	11.874	3.793	54	236
Albacete	3.031	3.031	2.354	636	41	0
Ciudad Real	3.604	3.522	1.846	1.676	0	82
Cuenca	3.212	3.212	2.782	417	13	0
Guadalajara	3.032	3.023	2.388	635	0	9
Toledo	3.078	2.933	2.504	429	0	145
CASTILLA Y LEÓN	27.217	26.922	17.094	9.748	80	295
Ávila	2.048	2.048	1.324	724	0	0
Burgos	4.103	4.047	2.625	1.414	8	56
León	5.092	5.018	2.565	2.443	10	74
Palencia	2.571	2.510	1.527	981	2	61
Salamanca	3.391	3.391	1.891	1.473	27	0
Segovia	2.003	1.935	1.622	305	8	68
Soria	2.787	2.787	1.452	1.310	25	0
Valladolid	2.516	2.480	2.373	107	0	36
Zamora	2.706	2.706	1.715	991	0	0
CATALUÑA	10.277	9.776	8.997	754	25	501
Barcelona	3.681	3.299	3.257	42	0	382
Girona	2.018	1.962	1.503	459	0	56
LLeida	2.381	2.375	2.119	231	25	6
Tarragona	2.196	2.140	2.118	22	0	56
COMUNIDAD VALENCIANA	6.450	6.072	5.632	436	4	378
Alicante	2.041	1.951	1.780	171	0	90
Castellón	1.787	1.696	1.622	74	0	91
Valencia	2.622	2.425	2.230	191	4	197
EXTREMADURA	7.609	7.481	7.357	77	47	128
Badajoz	4.119	4.074	4.050	0	24	45
Cáceres	3.490	3.407	3.307	77	23	83
GALICIA	15.295	15.057	8.539	6.517	1	238
A Coruña	3.796	3.659	2.448	1.211	0	137
Lugo	5.665	5.647	1.997	3.649	1	18
Ourense	2.867	2.835	1.206	1.629	0	32
Pontevedra	2.966	2.916	2.888	28	0	50
MADRID, COMUNIDAD DE	2.569	2.254	2.115	139	0	315
MURCIA, REGIÓN DE	3.207	2.954	1.978	946	30	253
NAVARRA, C. FORAL DE	3.907	3.566	3.554	0	12	341
PAÍS VASCO	4.115	3.600	2.959	641	0	515
Álava	1.405	1.286	1.023	263	0	119
Guipúzcoa	1.403	1.198	820	378	0	205
Vizcaya	1.307	1.116	1.116	0	0	191
RIOJA, LA	1.426	1.423	426	997	0	3
CEUTA Y MELILLA	34	33	33	0	0	1
Ceuta	18	18	18	0	0	0
Melilla	16	15	15	0	0	1
TOTAL	140.054	135.338	102.404	31.745	1.189	4.716

Fuente: Consejerías de Comunidades Autónomas, diputaciones y cabildos.

(*) Información cerrada a 25-08-11 a falta de recibir actualización del Cabildo Insular de El Hierro (último dato 2009).

7. Carreteras

4.2.a. Red de carreteras de las Comunidades Autónomas según tipos de pavimento por provincias. Año 2010

Unidad: Kilómetros

PROVINCIAS	Total general	Carreteras de una calzada				Carreteras de doble calzada
		Total	Pavimento de hormigón o aglomerado asfáltico	Tratamiento superficial	MACADAM y otros	autovías y autopistas Pavimento de hormigón o aglomerado asfáltico
ANDALUCÍA	10.382	9.455	8.896	205	354	927
Almería	838	722	697	21	4	116
Cádiz	1.013	859	773	3	83	154
Córdoba	1.636	1.608	1.490	48	70	28
Granada	1.537	1.291	1.210	14	67	246
Huelva	768	732	694	0	38	36
Jaén	1.420	1.380	1.344	12	24	40
Málaga	1.301	1.193	1.113	59	21	108
Sevilla	1.870	1.670	1.575	48	47	200
ARAGÓN	5.670	5.655	2.692	2.951	12	15
Huesca	2.073	2.073	661	1.402	10	0
Teruel	1.588	1.588	1.078	508	2	0
Zaragoza	2.009	1.994	953	1.041	--	15
ASTURIAS, PRINCIPADO DE	4.199	4.129	3.657	472	--	70
BALEARS, ILLES	--	--	--	--	--	--
CANARIAS	--	--	--	--	--	--
Las Palmas	--	--	--	--	--	--
Sta Cruz Tenerife	--	--	--	--	--	--
CANTABRIA	1.994	1.994	1.689	305	--	0
CASTILLA-LA MANCHA	8.701	8.465	7.089	1.370	6	236
Albacete	1.597	1.597	1.597	--	--	0
Ciudad Real	1.847	1.765	1.430	335	--	82
Cuenca	1.713	1.713	1.290	417	6	0
Guadalajara	1.464	1.455	1.234	221	--	9
Toledo	2.080	1.935	1.538	397	--	145
CASTILLA Y LEÓN	11.283	10.988	8.947	1.997	44	295
Ávila	983	983	973	10	--	0
Burgos	1.813	1.757	1.340	412	5	56
León	1.782	1.708	1.307	396	5	74
Palencia	1.536	1.475	887	586	2	61
Salamanca	1.254	1.254	1.148	106	--	0
Segovia	772	704	663	33	8	68
Soria	904	904	741	139	24	0
Valladolid	1.086	1.050	970	80	--	36
Zamora	1.153	1.153	918	235	--	0
CATALUÑA (*)	5.951	5.453	5.453	--	--	498
Barcelona	1.962	1.580	1.580	--	--	382
Girona	1.323	1.270	1.270	--	--	53
LLeida	1.557	1.551	1.551	--	--	6
Tarragona	1.108	1.052	1.052	--	--	56
COMUNIDAD VALENCIANA	2.836	2.515	2.515	0	--	321
Alicante	1.044	970	970	--	--	74
Castellón	996	905	905	--	--	91
Valencia	796	640	640	--	--	156
EXTREMADURA	3.874	3.746	3.746	--	--	128
Badajoz	2.202	2.157	2.157	--	--	45
Cáceres	1.672	1.589	1.589	--	--	83
GALICIA	5.430	5.192	4.993	199	--	238
A Coruña	1.676	1.539	1.528	11	--	137
Lugo	1.457	1.439	1.368	71	--	18
Ourense	1.022	990	901	89	--	32
Pontevedra	1.274	1.224	1.196	28	--	50
MADRID, COMUNIDAD DE	2.569	2.254	2.115	139	--	315
MURCIA, REGIÓN DE	3.207	2.954	1.978	946	30	253
NAVARRA, C. FORAL DE	3.907	3.566	3.554	--	12	341
PAÍS VASCO	--	--	--	--	--	--
Álava	--	--	--	--	--	--
Guipúzcoa	--	--	--	--	--	--
Vizcaya	--	--	--	--	--	--
RIOJA, LA	1.426	1.423	426	997	--	3
CEUTA Y MELILLA	34	33	33	--	--	1
Ceuta	18	18	18	--	--	0
Melilla	16	15	15	--	--	1
TOTAL	71.464	67.822	57.783	9.581	458	3.642

Fuente: Consejerías de Comunidades Autónomas.

(*) En 2010, se ha introducido un cambio metodológico en el recuento de las autopistas de peaje y se ha actualizado la información por parte de la D. G. de Carreteras de la Generalitat. En el catálogo de carreteras de la Generalitat no se hace diferencia de la red por tipo de pavimento.

7. Carreteras

4.2.b. Red de carreteras de las diputaciones y cabildos según tipos de pavimento por provincias. Año 2010

Unidad: Kilómetros

PROVINCIAS	Total general	Carreteras de una calzada				Carreteras de doble calzada autovías y autopistas
		Total	Pavimento de hormigón o aglomerado asfáltico	Tratamiento superficial	Macadam y otros	Pavimento de hormigón o aglomerado asfáltico
ANDALUCÍA	9.804	9.799	7.147	2.363	289	5
Almería	1.183	1.183	913	270	--	--
Cádiz	806	806	772	30	4	--
Córdoba	1.780	1.780	1.051	711	18	--
Granada	1.217	1.217	994	223	--	--
Huelva	858	858	491	309	58	--
Jaén	1.575	1.575	994	520	61	--
Málaga	860	860	703	152	5	--
Sevilla	1.525	1.520	1.229	148	143	5
ARAGÓN	3.328	3.325	1.860	1.312	153	3
Huesca	1.412	1.412	605	654	153	--
Teruel	896	896	393	503	--	--
Zaragoza	1.020	1.017	862	155	--	3
ASTURIAS, PRINCIPADO DE	--	--	--	--	--	--
BALEARS, ILLES	2.151	1.968	1.949	19	--	183
CANARIAS	4.462	4.154	3.956	70	128	308
Las Palmas	1.956	1.798	1.641	39	118	158
Sta Cruz Tenerife (*)	2.506	2.356	2.315	31	10	150
CANTABRIA	--	--	--	--	--	--
CASTILLA-LA MANCHA	7.256	7.256	4.785	2.423	48	--
Albacete	1.434	1.434	757	636	41	--
Ciudad Real	1.757	1.757	416	1.341	--	--
Cuenca	1.499	1.499	1.492	--	7	--
Guadalajara	1.568	1.568	1.154	414	--	--
Toledo	998	998	966	32	--	--
CASTILLA Y LEÓN	15.934	15.934	8.147	7.751	36	--
Ávila	1.065	1.065	351	714	--	--
Burgos	2.290	2.290	1.285	1.002	3	--
León	3.310	3.310	1.258	2.047	5	--
Palencia	1.035	1.035	640	395	--	--
Salamanca	2.137	2.137	743	1.367	27	--
Segovia	1.231	1.231	959	272	--	--
Soria	1.883	1.883	711	1.171	1	--
Valladolid	1.430	1.430	1.403	27	--	--
Zamora	1.553	1.553	797	756	--	--
CATALUÑA	4.326	4.323	3.544	754	25	3
Barcelona	1.719	1.719	1.677	42	--	--
Girona	695	692	233	459	--	3
LLeida	824	824	568	231	25	--
Tarragona	1.088	1.088	1.066	22	--	--
COMUNIDAD VALENCIANA	3.614	3.557	3.117	436	4	57
Alicante	997	981	810	171	--	16
Castellón	791	791	717	74	--	--
Valencia	1.826	1.785	1.590	191	4	41
EXTREMADURA	3.735	3.735	3.611	77	47	--
Badajoz	1.917	1.917	1.893	0	24	--
Cáceres	1.818	1.818	1.718	77	23	--
GALICIA	9.865	9.865	3.546	6.318	1	--
A Coruña	2.120	2.120	920	1.200	--	--
Lugo	4.208	4.208	629	3.578	1	--
Ourense	1.845	1.845	305	1.540	--	--
Pontevedra	1.692	1.692	1.692	--	--	--
MADRID, COMUNIDAD DE	--	--	--	--	--	--
MURCIA, REGIÓN DE	--	--	--	--	--	--
NAVARRA, C. FORAL DE	--	--	--	--	--	--
PAÍS VASCO	4.115	3.600	2.959	641	--	515
Álava	1.405	1.286	1.023	263	--	119
Guipúzcoa	1.403	1.198	820	378	--	205
Vizcaya	1.307	1.116	1.116	--	--	191
RIOJA, LA	--	--	--	--	--	--
CEUTA Y MELILLA	--	--	--	--	--	--
Ceuta	--	--	--	--	--	--
Melilla	--	--	--	--	--	--
TOTAL	68.590	67.516	44.621	22.164	731	1.074

Fuente: Diputaciones y cabildos.

(*) La información del Cabildo Insular de El Hierro no se ha facilitado, por lo que se ha incluido la correspondiente al 2009.

7. Carreteras

5. Red viaria municipal según tamaño de los municipios por Comunidades Autónomas y provincias. Año 1998

COMUNIDADES AUTÓNOMAS	Tramos de población						
	Total	Menos de 50.000 hab.	50.000- 100.000	100.000- 250.000	250.000- 500.000	500.000- 1.000.000	1.000.000 o más hab.
ANDALUCÍA	61.630	53.616	3.007	2.140	576	2.291	-
Almería	9.890	9.508	-	382	-	-	-
Cádiz	4.338	2.141	1.470	727	-	-	-
Córdoba	8.804	8.228	-	-	576	-	-
Granada	9.323	8.668	358	297	-	-	-
Huelva	6.707	6.549	-	158	-	-	-
Jaén	7.902	7.135	191	576	-	-	-
Málaga	7.646	5.982	473	-	-	1.191	-
Sevilla	7.020	5.405	515	-	-	1.100	-
ARAGÓN	33.433	31.649	-	-	-	1.784	-
Huesca	10.150	10.150	-	-	-	-	-
Teruel	9.477	9.477	-	-	-	-	-
Zaragoza	13.806	12.022	-	-	-	1.784	-
ASTURIAS, PRINCIPADO DE	13.206	10.640	526	740	1.300	-	-
ISLAS BALEARES	7.238	7.166	-	-	72	-	-
CANARIAS	8.068	6.910	255	458	445	-	-
Las Palmas	3.612	2.912	255	-	445	-	-
Sta. Cruz de Tenerife	4.456	3.998	-	458	-	-	-
CANTABRIA	5.532	4.911	228	393	-	-	-
CASTILLA-LA MANCHA	62.452	58.413	2.263	1.776	-	-	-
Albacete	10.479	8.703	-	1.776	-	-	-
Ciudad Real	13.408	12.296	1.112	-	-	-	-
Cuenca	12.929	12.929	-	-	-	-	-
Guadalajara	8.855	8.375	480	-	-	-	-
Toledo	16.781	16.110	671	-	-	-	-
CASTILLA Y LEÓN	82.217	79.748	1.062	756	651	-	-
Ávila	7.363	7.363	-	-	-	-	-
Burgos	12.982	12.703	-	279	-	-	-
León	9.478	8.892	349	237	-	-	-
Palencia	7.744	7.480	264	-	-	-	-
Salamanca	11.437	11.197	-	240	-	-	-
Segovia	6.745	6.555	190	-	-	-	-
Soria	5.712	5.712	-	-	-	-	-
Valladolid	10.382	9.731	-	-	651	-	-
Zamora	10.374	10.115	259	-	-	-	-
CATALUÑA	49.484	44.920	1.558	1.583	164	-	1.259
Barcelona	17.419	13.831	1.126	1.039	164	-	1.259
Girona	9.078	8.811	267	-	-	-	-
Lleida	12.771	12.387	-	384	-	-	-
Tarragona	10.216	9.891	165	160	-	-	-
COMUNIDAD VALENCIANA	32.221	28.133	1.164	1.252	32	1.640	-
Alicante	10.204	8.960	461	751	32	-	-
Castellón	6.971	6.470	-	501	-	-	-
Valencia	15.046	12.703	703	-	-	1.640	-
EXTREMADURA	24.305	22.146	782	1.377	-	-	-
Badajoz	13.210	11.102	731	1.377	-	-	-
Cáceres	11.095	11.044	51	-	-	-	-
GALICIA	61.756	56.587	3.922	348	899	-	-
A Coruña	25.011	22.266	2.526	219	-	-	-
Lugo	16.034	14.995	1.039	-	-	-	-
Ourense	8.638	8.509	-	129	-	-	-
Pontevedra	12.073	10.817	357	-	899	-	-
MADRID, COMUNIDAD DE	13.234	7.013	1.095	1.257	-	-	3.869
MURCIA, REGIÓN DE	10.574	6.549	1.128	437	2.460	-	-
NAVARRA, COMUNIDAD FORAL DE	8.917	8.662	-	255	-	-	-
PAÍS VASCO	9.420	6.870	326	1.939	285	-	-
Álava	3.133	1.640	-	1.493	-	-	-
Guipúzcoa	2.855	2.303	194	358	-	-	-
Vizcaya	3.432	2.927	132	88	285	-	-
RIOJA, LA	6.011	5.847	-	164	-	-	-
TOTAL	489.698	439.780	17.316	14.875	6.884	5.715	5.128

Fuente: D. G. de Programación Económica y Presupuestos. M.º de Fomento.

7. Carreteras

5.1. Vías urbanas municipales según tamaño de los municipios por Comunidades Autónomas y provincias. Año 1998

COMUNIDADES AUTÓNOMAS	Tramos de población						
	Total	Menos de 50.000 hab.	50.000- 100.000	100.000- 250.000	250.000- 500.000	500.000- 1.000.000	1.000.000 o más hab.
ANDALUCÍA	20.301	13.988	2.193	1.546	524	2.050	-
Almería	2.431	2.169	-	262	-	-	-
Cádiz	2.864	1.044	1.115	705	-	-	-
Córdoba	1.840	1.316	-	-	524	-	-
Granada	2.648	2.244	134	270	-	-	-
Huelva	1.329	1.171	-	158	-	-	-
Jaén	2.050	1.708	191	151	-	-	-
Málaga	2.995	1.802	243	-	-	950	-
Sevilla	4.144	2.534	510	-	-	1.100	-
ARAGÓN	5.080	4.616	-	-	-	464	-
Huesca	1.497	1.497	-	-	-	-	-
Teruel	1.351	1.351	-	-	-	-	-
Zaragoza	2.232	1.768	-	-	-	464	-
ASTURIAS, PRINCIPADO DE	1.776	1.305	127	144	200	-	-
BALEARS, ILLES	2.507	2.476	-	-	31	-	-
CANARIAS	4.989	3.870	231	443	445	-	-
Las Palmas	2.283	1.607	231	-	445	-	-
Sta. Cruz de Tenerife	2.706	2.263	-	443	-	-	-
CANTABRIA	2.148	1.745	208	195	-	-	-
CASTILLA-LA MANCHA	11.495	10.750	536	209	-	-	-
Albacete	1.490	1.281	-	209	-	-	-
Ciudad Real	2.249	2.045	204	-	-	-	-
Cuenca	2.058	2.058	-	-	-	-	-
Guadalajara	1.918	1.788	130	-	-	-	-
Toledo	3.780	3.578	202	-	-	-	-
CASTILLA Y LEÓN	17.896	15.973	594	678	651	-	-
Ávila	1.794	1.794	-	-	-	-	-
Burgos	2.515	2.266	-	249	-	-	-
León	3.499	3.100	210	189	-	-	-
Palencia	1.302	1.182	120	-	-	-	-
Salamanca	2.307	2.067	-	240	-	-	-
Segovia	1.433	1.293	140	-	-	-	-
Soria	1.008	1.008	-	-	-	-	-
Valladolid	2.106	1.455	-	-	651	-	-
Zamora	1.932	1.808	124	-	-	-	-
CATALUÑA	19.155	15.221	1.281	1.230	164	-	1.259
Barcelona	10.688	7.364	935	966	164	-	1.259
Girona	3.481	3.251	230	-	-	-	-
Lleida	1.860	1.730	-	130	-	-	-
Tarragona	3.126	2.876	116	134	-	-	-
COMUNIDAD VALENCIANA	11.374	8.875	706	361	32	1.400	-
Alicante	3.885	3.256	387	210	32	-	-
Castellón	1.709	1.558	-	151	-	-	-
Valencia	5.780	4.061	319	-	-	1.400	-
EXTREMADURA	4.232	3.887	28	317	-	-	-
Badajoz	2.302	1.963	22	317	-	-	-
Cáceres	1.930	1.924	6	-	-	-	-
GALICIA	7.082	6.273	341	287	181	-	-
A Coruña	2.239	1.875	156	208	-	-	-
Lugo	1.160	1.017	143	-	-	-	-
Ourense	2.309	2.230	-	79	-	-	-
Pontevedra	1.374	1.151	42	-	181	-	-
MADRID, COMUNIDAD DE	10.073	4.116	962	1.126	-	-	3.869
MURCIA, REGIÓN DE	3.240	1.687	128	345	1.080	-	-
NAVARRA, C. FORAL DE	2.039	1.798	-	241	-	-	-
PAÍS VASCO	3.293	2.093	174	796	230	-	-
Álava	975	489	-	486	-	-	-
Guipúzcoa	1.020	699	70	251	-	-	-
Vizcaya	1.298	905	104	59	230	-	-
RIOJA, LA	1.500	1.366	-	134	-	-	-
TOTAL	128.180	100.039	7.509	8.052	3.507	3.914	5.128

Fuente: D. G. de Programación Económica y Presupuestos. M.º de Fomento.

7. Carreteras

5.2. Vías interurbanas municipales según tamaño de los municipios por Comunidades Autónomas y provincias. Año 1998

COMUNIDADES AUTÓNOMAS	Tramos de población						
	Total	Menos de 50.000 hab.	50.000-100.000	100.000-250.000	250.000-500.000	500.000-1.000.000	1.000.000 o más hab.
ANDALUCÍA	41.329	39.628	814	594	52	241	-
Almería	7.458	7.338	-	120	-	-	-
Cádiz	1.474	1.097	355	22	-	-	-
Córdoba	6.964	6.912	-	-	52	-	-
Granada	6.675	6.424	224	27	-	-	-
Huelva	5.378	5.378	-	-	-	-	-
Jaén	5.852	5.427	-	425	-	-	-
Málaga	4.651	4.180	230	-	-	241	-
Sevilla	2.877	2.872	5	-	-	-	-
ARAGÓN	28.352	27.032	-	-	-	1.320	-
Huesca	8.653	8.653	-	-	-	-	-
Teruel	8.126	8.126	-	-	-	-	-
Zaragoza	11.573	10.253	-	-	-	1.320	-
ASTURIAS, PRINCIPADO DE	11.430	9.335	399	596	1.100	-	-
BALEARS, ILLES	4.731	4.690	-	-	41	-	-
CANARIAS	3.079	3.040	24	15	-	-	-
Las Palmas	1.329	1.305	24	-	-	-	-
Sta. Cruz de Tenerife	1.750	1.735	-	15	-	-	-
CANTABRIA	3.384	3.166	20	198	-	-	-
CASTILLA-LA MANCHA	50.958	47.664	1.727	1.567	-	-	-
Albacete	8.989	7.422	-	1.567	-	-	-
Ciudad Real	11.159	10.251	908	-	-	-	-
Cuenca	10.871	10.871	-	-	-	-	-
Guadalajara	6.937	6.587	350	-	-	-	-
Toledo	13.002	12.533	469	-	-	-	-
CASTILLA Y LEÓN	64.321	63.775	468	78	-	-	-
Ávila	5.569	5.569	-	-	-	-	-
Burgos	10.467	10.437	-	30	-	-	-
León	5.979	5.792	139	48	-	-	-
Palencia	6.443	6.299	144	-	-	-	-
Salamanca	9.130	9.130	-	0	-	-	-
Segovia	5.311	5.261	50	-	-	-	-
Soria	4.704	4.704	-	-	-	-	-
Valladolid	8.276	8.276	-	-	-	-	-
Zamora	8.442	8.307	135	-	-	-	-
CATALUÑA	30.329	29.699	277	353	-	-	-
Barcelona	6.731	6.467	191	73	-	-	-
Girona	5.597	5.560	37	-	-	-	-
Lleida	10.911	10.657	-	254	-	-	-
Tarragona	7.090	7.015	49	26	-	-	-
COMUNIDAD VALENCIANA	20.848	19.259	458	891	-	240	-
Alicante	6.319	5.704	74	541	-	-	-
Castellón	5.263	4.913	-	350	-	-	-
Valencia	9.266	8.642	384	-	-	240	-
EXTREMADURA	20.072	18.258	754	1.060	-	-	-
Badajoz	10.907	9.138	709	1.060	-	-	-
Cáceres	9.165	9.120	45	-	-	-	-
GALICIA	54.674	50.314	3.581	61	718	-	-
A Coruña	22.772	20.391	2.370	11	-	-	-
Lugo	14.874	13.978	896	-	-	-	-
Ourense	6.329	6.279	-	50	-	-	-
Pontevedra	10.699	9.666	315	-	718	-	-
MADRID, COMUNIDAD DE	3.161	2.897	133	131	-	-	-
MURCIA, REGIÓN DE	7.333	4.861	1.000	92	1.380	-	-
NAVARRA, C. FORAL DE	6.878	6.864	-	14	-	-	-
PAÍS VASCO	6.127	4.777	152	1.143	55	-	-
Álava	2.158	1.151	-	1.007	-	-	-
Guipúzcoa	1.834	1.603	124	107	-	-	-
Vizcaya	2.135	2.023	28	29	55	-	-
RIOJA, LA	4.511	4.481	-	30	-	-	-
TOTAL	361.517	339.740	9.807	6.823	3.346	1.801	-

Fuente: D. G. de Programación Económica y Presupuestos. M.º de Fomento.

7. Carreteras

6. Viario urbano e interurbano dependiente de otros organismos por Comunidades Autónomas según tipo de pavimento (*). Año 1998

Unidad: Kilómetros

COMUNIDADES AUTÓNOMAS	TOTAL	Ministerio de Defensa			Confederaciones Hidrográficas			Puertos		
		Total	Asfalto	Macadam y tierra	Total	Asfalto	Macadam y tierra	Total	Asfalto	Macadam y tierra
ANDALUCÍA	2.718	105	95	10	2.514	1.316	1.198	99	95	4
ARAGÓN	1.894	11	11	--	1.883	441	1.442	--	--	--
ASTURIAS, PRINCIPADO DE	38	--	--	--	--	--	--	38	38	--
BALEARS, ILLES	13	1	1	--	--	--	--	12	12	--
CANARIAS	77	1	1	--	--	--	--	76	76	--
CANTABRIA	8	--	--	--	--	--	--	8	8	--
CASTILLA-LA MANCHA	401	20	6	14	381	315	66	--	--	--
CASTILLA Y LEÓN	1.362	55	38	17	1.307	380	927	--	--	--
CATALUÑA	230	4	4	--	174	68	106	52	51	1
COMUNIDAD VALENCIANA	519	29	29	--	454	283	171	36	35	1
EXTREMADURA	3.355	80	23	57	3.275	1.885	1.390	--	--	--
GALICIA	167	35	16	19	72	49	23	60	26	34
MADRID, COMUNIDAD DE	120	15	3	12	105	13	92	--	--	--
MURCIA , REGIÓN DE	378	76	56	20	290	251	39	12	12	--
NAVARRA , C. FORAL DE	6	6	2	4	--	--	--	--	--	--
PAÍS VASCO	24	12	5	7	--	--	--	12	12	--
RIOJA, LA	2	2	--	2	--	--	--	--	--	--
CEUTA Y MELILLA	43	30	--	30	--	--	--	13	13	--
TOTAL	11.355	482	290	192	10.455	5.001	5.454	418	378	40

Fuente: Ministerio de Defensa, Confederaciones Hidrográficas, Puertos del Estado y ayuntamientos.

(*). Además existe un viario urbano (calles, plazas y otro tipo de viario) y otro interurbano (carreteras o caminos existentes fuera del caso urbano) que están a cargo de los ayuntamientos, y cuya longitud se está investigando.

7. Carreteras

7. Índices de la red del Estado, Comunidades Autónomas y diputaciones y cabildos. Años 2009 y 2010 (*)

COMUNIDADES AUTÓNOMAS	2009				2010			
	Red total/ km ² de superficie	Red total/ 1000 habitantes (1)	Vehículos parque/red total	Vehículos parque/1000 habitantes (1)	Red total/ km ² de superficie	Red total/ 1000 habitantes (2)	Vehículos parque/red total	Vehículos parque/1000 habitantes (2)
ANDALUCÍA	0,27	2,83	228,87	637,94	0,27	2,76	231,39	638,96
ARAGÓN	0,24	8,50	73,71	626,33	0,24	8,52	73,19	623,88
ASTURIAS, PRINCIPADO DE	0,47	4,62	130,81	604,56	0,47	4,61	132,89	612,92
BALEARS, ILLES	0,43	1,98	410,79	812,64	0,43	1,94	418,38	813,62
CANARIAS	0,60	2,12	329,52	698,35	0,60	2,11	331,67	698,52
CANTABRIA	0,48	4,33	151,48	656,57	0,48	4,33	153,23	663,21
CASTILLA-LA MANCHA	0,24	9,31	76,05	707,76	0,25	9,36	72,52	678,51
CASTILLA Y LEÓN	0,35	12,76	49,82	635,58	0,35	12,79	52,49	671,08
CATALUÑA	0,37	1,60	416,83	668,07	0,38	1,60	415,91	667,45
COMUNIDAD VALENCIANA	0,37	1,68	388,62	652,95	0,36	1,64	398,20	651,50
EXTREMADURA	0,22	8,21	82,26	675,06	0,22	8,30	82,41	684,09
GALICIA	0,59	6,28	106,75	669,89	0,59	6,28	108,15	679,13
MADRID, COMUNIDAD DE	0,42	0,52	1.285,49	672,24	0,42	0,52	1.292,43	666,96
MURCIA , REGIÓN DE	0,33	2,57	262,26	673,74	0,33	2,55	262,89	670,35
NAVARRA , C. FORAL DE	0,38	6,28	107,82	677,10	0,38	6,20	109,47	678,22
PAÍS VASCO	0,58	1,94	305,66	592,28	0,58	1,93	309,60	596,70
RIOJA, LA	0,36	5,71	106,14	606,09	0,36	5,69	107,39	610,90
TOTAL	0,33	3,54	186,48	660,08	0,33	3,53	187,51	661,11

Fuente: D. G. de Programación Económica y Presupuestos. M.º de Fomento.

(*) En la red de carreteras no se incluyen la longitud de caminos vecinales a cargo de ayuntamientos, Ministerio de Defensa y otros organismos.

(1) Padrón municipal a 1 de enero 2009.

(2) Padrón municipal a 1 de enero 2010.

7. Carreteras

8. Ratios de inversiones en la red de carreteras del Estado, Comunidades Autónomas y diputaciones y cabildos

COMUNIDADES AUTÓNOMAS	Inversiones medias en la red de carreteras en el período 2006-2010									
	Miles de euros por cada 1000 habitantes (1)					Miles de euros por kilómetro de red (*)				
	Administra. Públicas	Estado	Entes territoriales			Administra. Públicas	Estado	Entes territoriales		
			Total	Comunidades Autónomas	Diputaciones y cabildos			Total	Comunidades Autónomas	Diputaciones y cabildos
ANDALUCÍA	156,12	74,50	81,62	73,13	8,49	56,53	190,89	34,42	59,87	7,38
ARAGÓN	300,94	247,38	53,57	34,10	19,47	35,31	134,12	8,02	8,10	7,88
ASTURIAS, PRINCIPADO DE	317,68	189,60	128,07	128,07	--	68,88	256,27	33,07	33,07	--
BALEARS, ILLES	55,82	--	55,82	--	55,82	28,70	--	28,70	--	28,70
CANARIAS	69,88	--	69,88	--	69,88	33,18	--	33,18	--	33,18
CANTABRIA	335,83	226,43	109,40	109,40	--	77,59	235,51	32,49	32,49	--
CASTILLA-LA MANCHA	252,27	122,30	129,96	111,53	18,43	26,96	69,83	17,09	26,90	5,33
CASTILLA Y LEÓN	365,44	233,35	132,09	99,74	32,34	28,58	108,41	12,42	22,63	5,20
CATALUÑA	109,91	44,09	65,82	58,94	6,87	68,49	186,19	48,11	74,41	11,94
COMUNIDAD VALENCIANA	84,09	42,93	41,16	29,48	11,68	51,39	114,69	32,62	53,14	16,51
EXTREMADURA	283,16	152,15	131,01	109,82	21,18	34,11	106,51	19,06	31,39	6,28
GALICIA	253,26	108,77	144,49	117,87	26,62	40,33	133,79	26,43	60,74	7,55
MADRID, COMUNIDAD DE	37,10	14,41	22,69	22,69	--	71,89	121,91	57,03	57,03	--
MURCIA, REGIÓN DE	128,43	41,49	86,94	86,94	--	50,37	116,45	39,63	39,63	--
NAVARRA, C. FORAL DE	207,18	--	207,18	207,18	--	33,44	--	33,77	33,77	--
PAÍS VASCO	181,88	--	181,88	--	181,88	94,37	--	96,28	--	96,28
RIOJA, LA	242,20	152,91	89,29	89,29	--	42,58	120,83	20,19	20,19	--
TOTAL	155,46	74,24	81,21	60,44	20,78	44,09	135,67	27,27	39,77	14,24

Fuente: D. G. de Carreteras (M.º de Fomento), consejerías de Comunidades Autónomas y diputaciones y cabildos.

(*) En la red de carreteras no se incluyen la longitud de caminos vecinales a cargo de ayuntamientos, Ministerio de Defensa y otros organismos.

(1) Población: Padrón municipal a 1 de enero de 2010.

RED DE ALTA CAPACIDAD TOTAL NACIONAL A 31-12-2010

AUTOPISTAS DE PEAJE

Dependientes del Estado	2.498,6
Dependientes de las Comunidades Autónomas	322,2
Dependientes de las Diputaciones	170,7
Total	2.991,4

AUTOPISTAS LIBRES Y AUTOVÍAS

Dependientes del Estado	8.132,0
Dependientes de las Comunidades Autónomas	2.546,5
Dependientes de las Diputaciones	591,1
Total	11.269,5

DOBLE CALZADA

Dependientes del Estado	618,5
Dependientes de las Comunidades Autónomas	772,7
Dependientes de las Diputaciones	311,6
Total	1.702,8

ANDALUCÍA

AUTOPISTAS DE PEAJE

Dependientes del Estado	197,2
Total	197,2

PROVINCIA	DEPENDENCIA	CARRETERA	DENOMINACIÓN	TRAMO	KILÓMETROS
ALMERÍA	ESTADO	AP-7N	Autopista del Mediterráneo	L. p. Murcia-Almería con Int. A-7S (p. k. 885,660-912,840)	28,2
Total Provincia					28,2

PROVINCIA	DEPENDENCIA	CARRETERA	DENOMINACIÓN	TRAMO	KILÓMETROS
CÁDIZ	ESTADO	AP-4	Sevilla a Cádiz	L. p. Sevilla a Cádiz-Int. CA-35 (p. k. 61,190-105,350)	44,1
CÁDIZ	ESTADO	AP-7S	Autopista del Mediterráneo	Inters. A-7S-Enl. Guadiaro-L. p. Cádiz-Málaga (p. k. 133,480-136,930)	3,7
Total Provincia					47,8

MÁLAGA	ESTADO	AP-7S	Autopista del Mediterráneo	L. p. Cádiz-Estepona (p. k. 136,930-153,101)	18,0
MÁLAGA	ESTADO	AP-7S	Autopista del Mediterráneo	Int. A-7S. Estepona-Enl. Marbella Oeste. Int. A-7S. (p. k. 156,440-180,540)	24,1
MÁLAGA	ESTADO	AP-7S	Autopista del Mediterráneo	Enl. Marbella Este- Enl. Fuengirola Int. A-7S (p. k. 185,580-213,840)	28,2
Total Provincia					70,3

SEVILLA	ESTADO	AP-4	Sevilla a Cádiz	Enl. Dos Hermanas-L. p. Sevilla-Cádiz (p. k. 11,910-61,190)	49,0
SEVILLA	ESTADO	AP-4R	Sevilla a Cádiz	Int. A-4/Enl. N-4 - Intersección AP-4 (p. k. 13,490-15,470)	2,0
Total Provincia					51,0

AUTOPISTAS LIBRES Y AUTOVÍAS

Dependientes del Estado	1.376,2
Dependientes de las Comunidades Autónomas	817,4
Total	2.193,7

PROVINCIA	DEPENDENCIA	CARRETERA	DENOMINACIÓN	TRAMO	KILÓMETROS
ALMERÍA	ESTADO	A-7S	Mediterráneo	L. p. Granada-Almería - L. p. Almería-Murcia (p. k. 377,170-566,110)	185,7
ALMERÍA	ESTADO	A-92	Sevilla-Almería por Granada	Acceso N-340 - Enlace A-7S (p. k. 375,850-392,870)	17,0
ALMERÍA	CC. AA.	A-92	Sevilla-Almería por Granada	L. p. Granada - Int. A-7 (Almería)	66,4
ALMERÍA	CC. AA.	A-92N	Guadix a lim. de Región Murcia	L. p. Granada - L. p. Región de Murcia	37,4
ALMERÍA	CC. AA.	A-1051	Acc. Roquetas de Mar desde Av. Mediterráneo	A-7 - Int. Vial Las Losas	2,3
ALMERÍA	CC. AA.	A-334	De Baza a Huércal-Overa	Fines Albox	7,2
Total Provincia					316,0

CÁDIZ	ESTADO	A-4	Autovía del Sur	Int. N-4 - Int. CA-33 (p. k. 627,870-669,190)	41,4
CÁDIZ	ESTADO	A-48	Autovía Costa de la Luz	Int. CA-33/Enl. A-4 - Int. N-340 Fin tramo común (p. k. 0,000-36,740)	36,8
CÁDIZ	ESTADO	A-48	Autovía Costa de la Luz	Int. N-340/N350 - Inicio doble calzada (p. k. 102,400-106,380)	4,0
CÁDIZ	ESTADO	A-7S	Mediterráneo	Int. A-48 Inicio doble calzada - Int. AP-7S (p. k. 106,231-133,058)	24,6
CÁDIZ	ESTADO	CA-32	Acceso al Puerto de Santa María	Puerto de Santa María - Enl. AP-4 (p. k. 0,0-4,660)	4,6
CÁDIZ	ESTADO	CA-33	Acceso a Cádiz	Enl. N-352 - Int. A-48/Enl. A-4 (p. k. 7,410-13,240)	5,8
CÁDIZ	CC. AA.	A-381	Jerez-Los Barrios	Completa	88,1
CÁDIZ	CC. AA.	A-382	Jerez a Arcos de la Frontera	Completa	27,2
CÁDIZ	CC. AA.	A-480	Chipiona a Jerez de la Frontera	Sanlúcar de Barrameda a Jerez de la Frontera	17,0

Total Provincia **249,6**

CÓRDOBA	ESTADO	A-4	Autovía del Sur	L. p. Jaén-Córdoba-L. p. Córdoba-Sevilla (p. k. 347,560-435,630)	84,2
CÓRDOBA	ESTADO	A-45	Autovía de Málaga	A-4 - Benamejil (p. k. 0,000-81,280)	82,9
CÓRDOBA	CC. AA.	A-318	De Estepa-Carretera Granada-Córdoba por Lucena	Lucena-Cabra	10,3

Total Provincia **177,3**

GRANADA	ESTADO	A-44	Sierra Nevada	L. p. Jaén-Granada - Int. A-7 (p. k. 77,088-182,198)	107,7
GRANADA	ESTADO	A-7S	Mediterráneo	L. p. Málaga-Granada - Taramay (p. k. 302,480-314,920)	11,4
GRANADA	ESTADO	A-7S	Mediterráneo	Inicio tramo ctra. en construcción - Int.- A-44 (p. k. 324,980-328,490)	3,5
GRANADA	ESTADO	A-7S	Mediterráneo	Int. N-340 - Int. N-340 (p. k. 354,100-359,052)	4,5
GRANADA	ESTADO	A-7S	Mediterráneo	L. p. Granada-Almería (p. k. 373,900-377,170)	3,3
GRANADA	CC. AA.	A-92	Sevilla - Almería por Granada	L. p. Málaga - L. p. Almería	150,0
GRANADA	CC. AA.	A-92N	Guadix-Límite región Murcia	Int. A-92 (Guadix) - L. p. Almería	81,8
GRANADA	CC. AA.	A-395	Granada a Sierra Nevada	Int. A-44 (Granada) - Túneles Serrallo	4,0

Total Provincia **366,1**

HUELVA	ESTADO	A-49	V CENTENARIO	L. p. Sevilla-Huelva - Portugal (p. k. 31,550-131,760)	101,0
HUELVA	ESTADO	A-66	Ruta de la Plata	L. p. Badajoz-Huelva - L. p. Huelva-Sevilla (p. k. 739,810-759,470)	18,1
HUELVA	ESTADO	H-31	Acceso a Huelva desde la A-49	Int. A-49. Huelva Norte - Enl. H-30 (77,680-84,280)	6,6
HUELVA	CC. AA.	A-483	Bollullos del Condado-Matalascañas	Bollullos del Condado - Almonte	14,0
HUELVA	CC. AA.	A-497	Huelva-Punta Umbria	Completa	17,1

Total Provincia **156,7**

JAÉN	ESTADO	A-32	Linares-Albacete	Enl. A-44 - Int. N-322 (p. k. 111,05-117,150)	6,2
JAÉN	ESTADO	A-4	Autovía del Sur	L. p. Ciudad Real-Jaén - L. p. Jaén-Córdoba (p. k. 245,016-347,056)	95,3
JAÉN	ESTADO	A-4	Autovía del Sur	Enl. A-4. Motril - L. p. Jaén-Granada (p. k. 0,000-77,880)	77,9
JAÉN	CC. AA.	A-316	Autovía del Olivar: Úbeda-Jaén-Lucena-Estepa	Mancha Real - Jaén-Martos	36,1
JAÉN	CC. AA.	A-316	Autovía del Olivar: Úbeda-Jaén-Lucena-Estepa	Baeza - Úbeda	3,8

Total Provincia **219,3**

MÁLAGA	ESTADO	A-45	Málaga	Encinas Reales - Enl. A-7S (p. k. 81,280-166,370)	61,2
MÁLAGA	ESTADO	A-7S	Autovía del Mediterráneo	Int. AP-7 - Inicio doble calzada (p. k. 153,1170-169,0300)	15,9
MÁLAGA	ESTADO	A-7S	Autovía del Mediterráneo	Fin doble calzada - Int. MA-20/Enl. MA-21 (p. k. 175,200-229,320)	56,3
MÁLAGA	ESTADO	A-7S	Autovía del Mediterráneo	Int. MA-20/Enl. A-21 - (p. k. 234,570-302,480)	72,7
MÁLAGA	ESTADO	A-7S	Autovía del Mediterráneo	Autovía A-357 del Guadalhorce - Conexión C-3310	5,1
MÁLAGA	ESTADO	A-7S	Autovía del Mediterráneo	Conexión C-3310 - Autovía del Mediterráneo A-7	6,3
MÁLAGA	ESTADO	MA-20	Autovía del Mediterráneo	Int. A-7S/ Enl. MA-21 - Int. A-7S/ Enl. MA-21 (p. k. 229,320-234,570)	5,3
MÁLAGA	ESTADO	MA-21	Variante A-2. Conexión M-40 y M-50	Enl. A-7S - Int. MA-22 (p. k. 0,000-5,270)	5,4
MÁLAGA	ESTADO	MA-24		Int. A-7S - Int. A-7S (p. k. 0,000-7,400)	7,8
MÁLAGA	CC. AA.	A-92	Sevilla a Almería por Granada	L. p. Sevilla - L. p. Granada	49,1
MÁLAGA	CC. AA.	A-92M	Estación de Salinas a Villanueva Cauche	L. p. Granada - Int. A-45 (Puerto de las Pedrizas)	25,9
MÁLAGA	CC. AA.	A-357	Autovía del Guadalhorce	Málaga - Casapalma	22,3

Total Provincia **333,2**

SEVILLA	ESTADO	A-4	Autopista del Sur	L. p. Córdoba-Sevilla - Int. SE-30 (p. k. 435,0630-536,1260)	100,1
SEVILLA	ESTADO	A-4	Autopista del Sur	Int. SE-30 - Enl. N-4/Int. AP-4R (p. k. 544,680-558,480)	13,8
SEVILLA	ESTADO	A-49	Autopista V Centenario	Int. N-630/N-630A - L. p. Sevilla-Huelva (p. k. 0,000-31,550)	31,5
SEVILLA	ESTADO	A-66	Autopista Ruta de la Plata	L. p. Huelva-Sevilla - Int. SE-30 (p. k. 759,470-809,740)	50,5
SEVILLA	ESTADO	SE-30	Circunvalación de Sevilla	Enl. A-4 - Enl. SE-20 (p. k. 0,000-22,130)	22,0
SEVILLA	CC. AA.	A-92	Sevilla - Almería por Granada	Int. Sevilla(SE-30) - L. p. Málaga	127,8
SEVILLA	CC. AA.	A-376	Sevilla a Utrera	SE-30 - Utrera	23,2
SEVILLA	CC. AA.	A-8009	Acceso Norte a Sevilla	Tramo 1: Int. A-8004-Sevilla	6,6

Total Provincia **375,4**

DOBLE CALZADA

Dependientes del Estado	136,1
Dependientes de la Comunidad Autónoma	109,9
Dependientes de las Diputaciones	5,0
Total	251,0

PROVINCIA	DEPENDENCIA	CARRETERA	DENOMINACIÓN	TRAMO	KILÓMETROS
ALMERÍA	ESTADO	AL-11	Cádiz y Gibraltar a Barcelona	Int. N-340. Almería - Int. A-7S (p. k. 0,000-2,290)	2,3
ALMERÍA	ESTADO	N-340A	Almería a Valencia por Yecla	Enl. AL-11. Inicio doble calzada - Int. AL-22. Almería (p. k. 438,024-439,190)	2,7
ALMERÍA	CC. AA.	A-1200	Vera-Garrucha	P. k. 0,750 - p. k. 2,700	2,0
ALMERÍA	CC. AA.	A-1051R1	Ramal de carretera Las Losas	Completa	0,3
Total Provincia					7,3

CÁDIZ	ESTADO	A-48	Costa de la Luz	Inicio doble calzada - Int. A-7S (p. k. 106,380 -108,370)	1,9
CÁDIZ	ESTADO	A-4R	Sur (Aeropuerto de Jerez-A-48 (Cádiz))	Inicio doble calzada - Int. AP-4 Fin doble calzada (p. k. 1,510-2,910)	1,4
CÁDIZ	ESTADO	A-7S	Mediterráneo	Int. AP-7S - L. p. Cádiz- Málaga (p. k. 133,580-137,660)	4,2
CÁDIZ	ESTADO	CA-31	Acceso Norte al Puerto de Santa María	Puerto de Santa María - Int. A-4 (p. k. 0,000-2,140)	2,2
CÁDIZ	ESTADO	CA-32	Acceso Sur al Puerto de Santa María	Enl. AP-4 - Puerto Real (p. k. 3,166-5,006)	0,4
CÁDIZ	ESTADO	CA-33	Acceso a Cádiz	Inicio tramo, p. k. 0,0 - Enl. N-352 (p. k. 0,0-7,410)	7,4
CÁDIZ	ESTADO	CA-34	Acceso a Gibraltar	Int. A-7S - Int. N-351 (p. k. 0,0-3,110)	3,5
CÁDIZ	ESTADO	CA-35	Puerto Real-Río San Pedro	Int. AP-4 - Int. N-443 (p. k. 0,0-1,960)	2,0
CÁDIZ	ESTADO	N-351	Acceso a La Línea (Inter. N-340 - La Línea)	Inic. doble calzada-Línea de la Concepción. Verja Gibraltar (p. k. 4,0470-6,123)	2,7
CÁDIZ	ESTADO	N-352		Inicio doble calzada - Int. C-33 (p. k. 0,750-5,320)	4,6
CÁDIZ	ESTADO	N-357		Puerto de Algeciras - Fin doble calzada (p. k. 106,0590-106,170)	1,1
CÁDIZ	ESTADO	N-4	Sur	Inicio doble calzada-Int. A-4 Fin doble calzada (p. k. 643,0570-643,1860)	1,3
CÁDIZ	ESTADO	N-443	Acceso a Cádiz desde la N-IV	Inicio doble calzada - Fin doble calzada (p. k. 3,040-4,020)	1,3
CÁDIZ	ESTADO	N-4R	Sur	Int. A-4 - Int. CA-32 (p. k. 0,000-2,130)	2,0
CÁDIZ	CC. AA.	A-383	Acceso Este a La Línea de la Concepción	Int. A-7 - p.k. 4,800	4,9
CÁDIZ	CC. AA.	A-480	Chipiona a Jerez de la Frontera	Chipiona - Variante de Sanlúcar	10,2
CÁDIZ	CC. AA.	A-491	Chipiona a El Puerto Santa María por Rota	Variante de El Puerto de Santa María	5,7
CÁDIZ	CC. AA.	A-2001	De El Puerto de Santa María a Sanlúcar B.	Acceso a Sanlúcar de Barrameda desde A-471	1,3
Total Provincia					58,1
CÓRDOBA	ESTADO	CO-31	Acceso Norte a Córdoba	Int. N-432 - Int. A-4 (p. k. 264,380-268,940)	4,6
CÓRDOBA	ESTADO	N-432A	Badajoz-Granada	Inicio doble calzada - Int. N-502 (p. k. 221,910-222,250)	0,3
CÓRDOBA	CC. AA.	C-431	Córdoba a Lora del Río	Córdoba - Villarrubia	12,0
CÓRDOBA	CC. AA.	A-3050	Ronda Oeste de Córdoba	Avenida de Cádiz - Avenida de la Arruzafilla	5,5
Total Provincia					22,4
GRANADA	ESTADO	N-432	Badajoz-Granada	Inicio doble calzada-Enl. GR-30 / Int. N-432A (p. k. 431,820-434,510)	2,5
GRANADA	CC. AA.	A-92G	Santa Fe a Granada	Completa	10,2
Total Provincia					12,7
HUELVA	ESTADO	H-30	Circunvalación de Huelva	Int. N-431 - Int. N-442 (p. k. 0,000-19,070)	19,8
HUELVA	ESTADO	H-31	Acceso a Huelva desde la A-49	Enl. H-30 - Huelva (p. k. 84,280-84,970)	0,7
HUELVA	ESTADO	N-442	Acceso al puerto exterior de Huelva	Inicio doble calzada-Fin doble calzada (p. k. 5,690 - 7,340)	1,7
HUELVA	CC. AA.	A-5076	Acceso a la Antilla desde la N-431	Completa	5,3
Total Provincia					27,6
MÁLAGA	ESTADO	A-45	Córdoba a Málaga	Enl. A-7S - Int. N-331 Málaga (p. k. 166,370-166,820)	0,5
MÁLAGA	ESTADO	A-7S	Mediterráneo	L. p. Cádiz - Málaga - Int. AP-7 (p. k. 137,660-154,170)	16,5
MÁLAGA	ESTADO	A-7S	Mediterráneo	Inicio doble calzada-Fin doble calzada (p. k. 169,300-175,200)	6,0
MÁLAGA	ESTADO	MA-22	Acceso al Puerto de Málaga	Int. MA-21 - Acceso al Puerto de Málaga (p. k. 5,270-10,07)	4,8
MÁLAGA	ESTADO	N-340A	A-4 (Cádiz) - Algeciras	Málaga Este - Int. MA-24 (p. k. 241,440-248,650)	7,2
MÁLAGA	ESTADO	N-340R	A-4 (Cádiz) - Algeciras	Int. A-7S - Int. N-34A (p. k. 256,010- 258,410)	2,4
MÁLAGA	ESTADO	N-348R	Accesos al Aeropuerto de Málaga	Inicio doble calzada-Fin doble calzada (p. k. 0,820-1,130)	0,3
MÁLAGA	ESTADO	N-354	Acceso al Puerto de Málaga	Int. MA-22 - Málaga (p. k. 2,310-4,020)	1,7
MÁLAGA	CC. AA.	A-356	Casabermeja a Vélez Málaga	Vélez Málaga - Torre del Mar	1,5
MÁLAGA	CC. AA.	A-356R	Ramal de la A-356	Completa	1,7
MÁLAGA	CC. AA.	A-7282	Accesos a Antequera	Circunvalación Norte de Antequera	3,7
MÁLAGA	CC. AA.	A-404	Coín a Churriana	Churriana A-7	1,8
MÁLAGA	CC. AA.	A-7056	Acceso al P. T. A. desde la A-357	Completa	1,9
Total Provincia					50,0
SEVILLA	ESTADO	N-4	Madrid-Sevilla	Inicio tramo. Fin cesión-Fin tramo (p. k. 549,600-553,060)	3,5
SEVILLA	ESTADO	N-4	Madrid-Sevilla	Int. AP-4. Dos Hermanas Sur-Fin doble calzada (p. k. 556,810-558,010)	1,0
SEVILLA	ESTADO	N-630	Gijón a Puerto de Sevilla	Inicio doble calzada - Int. N-630A (p. k. 809,250-810,760)	1,4
SEVILLA	ESTADO	N-630	Gijón a Puerto de Sevilla	Enl. SE-30 - Int. SE-30 (p. k. 814,110-817,280)	3,3
SEVILLA	ESTADO	SE-20	Circunvalación de Sevilla	Int. A-4. Sevilla Nordeste-Acceso SE-30. Sevilla Noroeste (p. k. 0,0-10,700)	10,8
SEVILLA	ESTADO	SE-30	Circunvalación de Sevilla	Enl. SE-320 - Enl. A-4 (p. k. 22,130-28,090)	6,0
SEVILLA	CC. AA.	A-398	Alcalá de Guadaira a Carmona	A-92 (Montecarmelo)-Mairena del Alcor-El Viso del Alcor	14,4
SEVILLA	CC. AA.	A-8028	Vía borde El Pino	Completa	4,5
SEVILLA	CC. AA.	A-8057	San Juan Aznalfarache a Mairena del Aljarafe	Completa	2,8
SEVILLA	CC. AA.	A-8062	Bormujos a Valencina de la Concepción	Bormujos-Gines	1,9
SEVILLA	CC. AA.	A-8033	De a-92 a A-392 por Vial del Zacatín	Vial del Zacatín y Puente sobre el río Guadaira	3,2
SEVILLA	CC. AA.	A-8058	Sevilla a La Puebla del Río	Sevilla-Coria del Río	8,1
SEVILLA	CC. AA.	A-8066	De San Juan de Aznalfarache a Tomares	Completa	0,7
SEVILLA	CC. AA.	A-8068	Vial Metropolitano del Aljarafe	Glorieta PISA - Int. A-8056	5,7
SEVILLA	CC. AA.	A-8082R	Conexión P. I. "El Manchón" a Tomares	Completa	0,7
SEVILLA	DIPUTACIONES	SE-3206	Ramal de la N-IV a Isla Menor	P. k. 0,000 al 5,600	5,0
Total Provincia					72,9

ARAGÓN

AUTOPISTAS DE PEAJE

Dependientes del Estado	156,7
Total	156,7

PROVINCIA	DEPENDENCIA	CARRETERA	DENOMINACIÓN	TRAMO	KILÓMETROS
HUESCA	ESTADO	AP-2	Zaragoza - Mediterráneo	Lím. prov. Zaragoza-Huesca - L. p. Huesca-Lleida	49,7
Total Provincia					49,7
ZARAGOZA	ESTADO	AP-2	Zaragoza - Mediterráneo	Int. A-2/Enl. N-2/N-2A. Alfajarín - Lím. prov. Zaragoza-Huesca	52,2
ZARAGOZA	ESTADO	AP-68	Bilbao - Zaragoza	L. p. Navarra-Zaragoza - Intersección A-68 (p. k. 237,000-291,830)	54,8
Total Provincia					107,0

AUTOPISTAS LIBRES Y AUTOVÍAS

Dependientes del Estado	541,7
Dependientes de la Comunidad Autónoma	6,0
Total	541,7

PROVINCIA	DEPENDENCIA	CARRETERA	DENOMINACIÓN	TRAMO	KILÓMETROS
HUESCA	ESTADO	A-2	Nordeste	Int. N-2 Fraga - L. p. Huesca-Lleida (p. k. 430,880-443,690)	12,8
HUESCA	ESTADO	A-22	Lleida-Huesca	Río Alcanadre - Siétamo	17,1
HUESCA	ESTADO	A-22	Lleida-Huesca	Inicio tramo-Fin tramo (p. k. 39,890-51,330)	11,5
HUESCA	ESTADO	A-22	Lleida-Huesca	Variante de Barbastro	10,6
HUESCA	ESTADO	A-22	Lleida-Huesca	Ponzano - El Pueyo (p. k. 62,093-72,753)	10,7
HUESCA	ESTADO	A-23	Mudéjar	L. p. Zaragoza-Huesca-Int. N-330 Nueno (p. k. 537,920-584,600)	46,1
Total Provincia					108,6
TERUEL	ESTADO	A-23	Mudéjar	L. p. Castellón-Teruel - L. p. Teruel-Zaragoza (p. k. 62,580-202,600)	140,1
Total Provincia					140,1
ZARAGOZA	ESTADO	A-2	Nordeste	L. p. Soria-Zaragoza - Int. AP-2/Enl. N-2/N-2A (p. k. 180,790-340,300)	152,1
ZARAGOZA	ESTADO	A-23	Mudéjar	L. p. Teruel-Zaragoza- Enl. Z-40 Zaragoza (p. k. 202,600-277,010)	74,5
ZARAGOZA	ESTADO	A-23	Mudéjar	Int. Z-40/Enl. A-2 - L. p. Zaragoza-Huesca (p. k. 291,300-326,920)	35,7
ZARAGOZA	ESTADO	A-68	El Burgo de Ebro-Zaragoza	Int. N-232 - Enl. Z-40 Zaragoza (p. k. 223,820-234,400)	10,3
ZARAGOZA	ESTADO	Z-40	Circunvalación de Zaragoza	Enl. A-2/A-23 - Int. A-2 (p. k. 13,560-34,040)	20,5
ZARAGOZA	CC. AA.	ARA-A1	Quinto cinturón de Zaragoza	De A-2 a A-68	6,0
Total Provincia					298,9

DOBLE CALZADA

Dependientes del Estado	64,4
Dependientes de la Comunidad Autónoma	9,0
Dependientes de las Diputaciones	3,2
Total	76,5

HUESCA	ESTADO	N-123A	Zaragoza-Francia por Valle de Arán	Int. N-123 - Fin doble calzada (p. k. 21,190-21,450)	0,3
HUESCA	ESTADO	N-2A	Madrid a Francia por Barcelona	Int. N-2 - Fin doble calzada (p. k. 407,970-408,830)	0,9
HUESCA	ESTADO	N-2A	Madrid a Francia por Barcelona	Inicio doble calzada - Int. N-2 (p. k. 410,560-411,210)	0,7
HUESCA	ESTADO	N-330A	Zaragoza (A-2) - Frontera Francesa	Inicio doble calzada - Int. N-330 (p. k. 648,820-648,980)	0,2
HUESCA	ESTADO	N-330A	Ronda de Huesca	Int. N-330 - Fin doble calzada (p. k. 666,340-666,750)	0,4
Total Provincia					2,4
TERUEL	ESTADO	N-223	Acceso a Teruel	Int. N-234 - Inicio doble calzada-Teruel (Fin doble calzada)	1,0
TERUEL	ESTADO	N-223	Acceso a Teruel	Teruel. Inicio doble calzada-Int. A Alcañiz. Teruel. Fin doble calzada	0,3
TERUEL	ESTADO	N-234	Sagunto (N-340) - Teruel (N-330)	Inicio doble calzada-Fin doble calzada (p. k. 122,020-123,37)	1,4
Total Provincia					2,7
ZARAGOZA	ESTADO	A-68	Bilbao-Zaragoza	Enl. A-2 - Int. N-232 (p. k. 243,520-269,130)	25,8
ZARAGOZA	ESTADO	N-232	Vinaroz a Santander	Enl. A-2 - Int. A-68 (p. k. 244,010-250,060)	6,1
ZARAGOZA	ESTADO	N-232A	Vinaroz a Santander	Enl. A-68 - Casetas (p. k. 249,710-254,260)	4,6
ZARAGOZA	ESTADO	N-2A	Zaragoza - Barcelona	Int. Z-30. Zaragoza Este - Int. N-2R. Zaragoza (p. k. 324,830-326,550)	1,8
ZARAGOZA	ESTADO	N-2A	Zaragoza - Barcelona	Inicio doble calzada - Int. N-2/Enl. A-2 (p. k. 340,150-340,820)	0,7
ZARAGOZA	ESTADO	N-2C	Zaragoza - Barcelona	Int. A-2 - Fin doble calzada (p. k. 203,920-204,360)	0,4
ZARAGOZA	ESTADO	N-2D	Zaragoza - Barcelona	Int. A-2 - Fin doble calzada (p. k. 217,560 - 217,860)	0,3
ZARAGOZA	ESTADO	N-2E	Zaragoza - Barcelona	Int. A-2 - Fin doble calzada (p. k. 226,480 - 226,670)	0,2
ZARAGOZA	ESTADO	N-2R	Zaragoza - Barcelona	Enl. Z-40 - Int. N-2A (p. k. 326,900-329,580)	2,7
ZARAGOZA	ESTADO	N-2T	Zaragoza - Barcelona	Int. N-2A. Zaragoza- Zaragoza. Fin doble calzada	0,1
ZARAGOZA	ESTADO	N-330	Alicante a Francia por Zaragoza	Inicio doble calzada - Int. A-23 (p. k. 482,710-510,250)	16,4
ZARAGOZA	CC. AA.	A-122	Alagón a La Almunia Doña Godina	Alagón - Oitura	3,0
ZARAGOZA	CC. AA.	A-125	Tudela a Eyerbe	Polígono - Egea de los Caballeros	3,0
ZARAGOZA	CC. AA.	A-120	Plaza	De N-125 a A-2	3,0
ZARAGOZA	DIPUTACIONES	CV-624	La Cartuja a la Puebla de Albornot	La Cartuja a PTR	3,2
Total Provincia					71,4

ASTURIAS, PRINCIPADO

AUTOPISTAS DE PEAJE

Dependientes del Estado	21,9
Total	21,9

ASTURIAS	ESTADO	AP-66	Campomanes - León	Campomanes - Lím. prov. León (p. k. 65,100-86,850)	21,9
----------	--------	-------	-------------------	--	------

AUTOPISTAS LIBRES Y AUTOVÍAS

Dependientes del Estado	306,3
Dependientes de la Comunidad Autónoma	66,0
Total	372,3

ASTURIAS	ESTADO	A-63	Autovía Oviedo-La Espina	Int. A-66. Oviedo Sur- Fin de tramo (p. k. 0,340-23,740)	23,4
ASTURIAS	ESTADO	A-63	Autovía Oviedo-La Espina	Grado (O) - Doriga	4,2
ASTURIAS	ESTADO	A-63R	Autovía Oviedo-La Espina	Tramo no inventariado	2,8
ASTURIAS	ESTADO	A-64	Autovía Villaviciosa-Oviedo	Int. A-8. Villaviciosa - Enl. A-66	32,1
ASTURIAS	ESTADO	A-66	Ruta de la Plata	Int. A-8. Serín - Int. AP-66 Campomanes (p. k. 10,890-65,080)	54,0
ASTURIAS	ESTADO	A-66R	Ruta de la Plata	Int. A-8 - Int. A-66 (p. k. 11,240-12,080)	0,8
ASTURIAS	ESTADO	A-8	Autopista del Cantábrico	L. p. Cantabria-Asturias - Int. N-634 (p. k. 273,550-273,720)	0,2
ASTURIAS	ESTADO	A-8	Autopista del Cantábrico	Int. N-634 - Fin de tramo desvío obras (p. k. 302,490-431,740)	128,7
ASTURIAS	ESTADO	A-8	Autopista del Cantábrico	Inicio tramo - Int. N-632 (p. k. 440,760- 471,400)	30,8
ASTURIAS	ESTADO	A-8	Autopista del Cantábrico	Inicio tramo - Fin tramo (p. k. 481,530-490,190)	8,6
ASTURIAS	ESTADO	A-8	Autopista del Cantábrico	Inicio tramo - Fin tramo (p. k. 492,970-503,020)	10,0
ASTURIAS	ESTADO	AI-81	Acceso Este a Avilés	Int. N-643 -Enl. A-8	2,8
ASTURIAS	ESTADO	AI-81	Acceso Este a Avilés	Int. N-632A - Int. A-8	4,8
ASTURIAS	ESTADO	GJ-81	Acceso Sur a Gijón	Enl. GJ-10 - Int. A-8 (p. k. 1,500-4,380)	2,9
ASTURIAS	CC. AA.	AS-I	Mieres-Gijón	Tramos I, II, III y IV	33,0
ASTURIAS	CC. AA.	AS-II	Oviedo-Gijón	Oviedo-Porceyo	21,0
ASTURIAS	CC. AA.	AS-III	Avilés- Langreo	A Coruña - AP-18	4,0
ASTURIAS	CC. AA.	AS-III	Avilés- Langreo	As-18 - El Quesu	3,0
ASTURIAS	CC. AA.	AS-117	Langreo-Puerto Tarna	Riaño- Sama	5,0

PROVINCIA	DEPENDENCIA	CARRETERA	DENOMINACIÓN	TRAMO	KILÓMETROS
-----------	-------------	-----------	--------------	-------	------------

DOBLE CALZADA

Dependientes del Estado	10,0
Dependientes de la Comunidad Autónoma	3,8
Total	13,8

ASTURIAS	ESTADO	GJ-10	Ronda interior de Gijón	Enl. GJ-81 - Int. N-641. Gijón (p. k. 0,0 - 1,830)	1,8
ASTURIAS	ESTADO	GJ-81	Acceso Sur a Gijón	Gijón - Enl. GJ-10 (p. k. 0,0-1,500)	1,6
ASTURIAS	ESTADO	N-632	Ribadesella a Lueca por Gijón y Avilés	Int. AI-81 - Fin doble calzada (p. k. 95,610-96,010)	0,4
ASTURIAS	ESTADO	N-632A	Ribadesella a Lueca por Gijón y Avilés	Int. AI-81 - Avilés. Fin doble calzada (p. k. 96,270-98,260)	1,9
ASTURIAS	ESTADO	N-634	S. Sebastián a Santiago Compostela	Int. A-8 - Int. N-632 Llovio (p. k. 325,510-326,910)	1,4
ASTURIAS	ESTADO	O-11	Acceso Suroeste a Oviedo	Oviedo Este - Int. A-66. Oviedo Este (p. k. 0,0-1,410)	1,4
ASTURIAS	ESTADO	O-12	Acceso Sur a Oviedo	Int. N-630. Oviedo - Int. A-66. Oviedo Sur (p. k. 0,0-1,360)	1,4
ASTURIAS	CC. AA.	AS-2	Porceyo - Rocés		3,8

BALEARES, ISLAS

AUTOPISTAS LIBRES Y AUTOVÍAS

Dependientes de los Consejos Insulares	93,6
Total	93,6

PROVINCIA	DEPENDENCIA	CARRETERA	DENOMINACIÓN	TRAMO	KILÓMETROS
BALEARES	C. Insular	Ma-1	Eje de poniente	Palma -Peguera	15,9
BALEARES	C. Insular	Ma-13	Eje central	Palma-Sa Pobla	40,5
BALEARES	C. Insular	Ma-19	Eje de levante	Palma-Llucmajor	25,5
BALEARES	C. Insular	Ma-20	Vía de cintura de Palma	Vía de cintura de Palma	11,7

DOBLE CALZADA

Dependientes de los Consejos Insulares	89,4
Total	89,4

PROVINCIA	DEPENDENCIA	CARRETERA	DENOMINACIÓN	TRAMO	KILÓMETROS
BALEARES	C. Insular	Ma-19	Eje de levante	Aduanas - C/ Joan Maragall	1,7
BALEARES	C. Insular	Ma-11	Palma de Mallorca - Soller	Palma de Mallorca - Poligono Son Castelló	1,0
BALEARES	C. Insular	Ma-14	Santanyi-Manacor	Travesis de Manacor	1,4
BALEARES	C. Insular	Ma-15	Palma-Cala Rajada	Palma-Manacor	45,8
BALEARES	C. Insular	Ma-15	Palma-Cala Rajada	Capdepera-Cala Rajada	1,1
BALEARES	C. Insular	Ma-15 B	Travesía de Capdepera	Travesía de Capdepera	0,5
BALEARES	C. Insular	Ma-15 D	Travesía de So Ferriol	Ma-15 - Ma-30	0,7
BALEARES	C. Insular	Ma-19 A	Palma-Portopetro	Ronda de Llucmajor	2,5
BALEARES	C. Insular	Ma-1 C	Palma al Port d'Andratx	Son Caiu (Calviá)	0,8
BALEARES	C. Insular	Ma-1110	Palma a Valldemosa	Ma-20 - Univ. de Illes Balears	4,5
BALEARES	C. Insular	Ma-4020	C-719 a PM-V101-5	Travesía de Manacor	1,0
BALEARES	C. Insular	Ma-1013	Ma-1-Santa Ponça	Ma-1-Playa	1,2
BALEARES	C. Insular	Ma-1014	Ma-1-Ma-1015	Ma-1-Poligono De Son Bugadelles	1,4
BALEARES	C. Insular	Ma-1044	Sant Agusti-Génova-Palma	Ma-20 - Son Dureta	0,7
BALEARES	C. Insular	RM	Ronda de Maó	P. k. 0,000 - 2,300	2,3
BALEARES	C. Insular	E-10	Primer cinturón Ibiza		2,0
BALEARES	C. Insular	E-20	Segundo cinturón Ibiza		4,0
BALEARES	C. Insular	C-731	Ibiza-San Antonio		12,8
BALEARES	C. Insular	PM-801	Acceso Aeropuerto		4,0

CANARIAS, ISLAS

AUTOPISTAS LIBRES Y AUTOVÍAS

Dependientes del Cabildo.....	217,5
Total	217,5

PROVINCIA	DEPENDENCIA	CARRETERA	DENOMINACIÓN	TRAMO	KILÓMETROS
PALMAS, LAS	CABILDO	GC-1	Hoya La Plata - Puerto Rico	Las Puntillas - Puerto Rico	43,8
PALMAS, LAS	CABILDO	GC-2	Las Palmas G.C.- Agaete	Guía - Los Quintanas	6,2
PALMAS, LAS	CABILDO	GC-3	Circunv. de Las Palmas de G.C.	Potabilizadora - Tamaraceite	13,2
PALMAS, LAS	CABILDO	GC-4	Acceso al Centro	Tafira - Montelentiscal	4,3
PALMAS, LAS	CABILDO	GC-23	Plaza de América - Nueva Paterna	Plaza de América - Nueva Paterna	4,3
PALMAS, LAS	CABILDO	GC-31	Circunvalación - Lady Harimaguada	Circunvalación - Lady Harimaguada	4,4
PALMAS, LAS	CABILDO	FV-2	Puerto del Rosario - Morro Jable	Barranco Pecenescal - Valluelo	9,0
Total Provincia			85,2		

STA. CRUZ. TFE.	CABILDO	TF-1	Sta. Cruz Tenerife - Armeñime	Sta. Cruz Tenerife - Armeñime	80,8
STA. CRUZ. TFE.	CABILDO	TF-2	Sta. María del Mar - Chumberas	Sta. María del Mar - Chumberas	5,0
STA. CRUZ. TFE.	CABILDO	TF-3	Vía de Penetración Sur	Vía de Penetración Sur	3,8
STA. CRUZ. TFE.	CABILDO	TF-4	Sta. Cruz Tenerife - Icod	Sta. Cruz Tenerife - Icod	39,7
STA. CRUZ. TFE.	CABILDO	LP-2	Circunvalación Sur	Isla de La Palma. P.k. 0,000 - p.k. 3,000	3,0
Total Provincia			132,3		

DOBLE CALZADA

Dependientes del Cabildo.....	90,8
Total	90,8

PROVINCIA	DEPENDENCIA	CARRETERA	DENOMINACIÓN	TRAMO	KILÓMETROS
PALMAS, LAS	CABILDO	GC-1	Hoya La Plata - Puerto Rico	Hoya de La Plata - Las Puntillas	18,0
PALMAS, LAS	CABILDO	GC-1 AM	Hoya de La Plata - Plaza Belén María		10,0
PALMAS, LAS	CABILDO	GC-2	Las Palmas G.C. - Agaete	Las Palmas - Pagador	15,4
PALMAS, LAS	CABILDO	GC-10	La Garita - Telde	GC-1 - Circunvalación Telde	2,5
PALMAS, LAS	CABILDO	GC-110	Teatro - GC-4	Teatro - GC-4	9,2
PALMAS, LAS	CABILDO	LZ-2	Arrecife - Playa Blanca	P. k. 0,000 a p. k. 9,500	10,0
PALMAS, LAS	CABILDO	LZ-20	Arrecife - Tinajo	P. k. 1,860 a p. k. 4,940	3,0
PALMAS, LAS	CABILDO	FV-2	Puerto del Rosario - Morro Jable	Puerto del Rosario - Aeropuerto	5,0
Total Provincia			73,1		

STA. CRUZ. TFE.	CABILDO	LP-1	Circunvalación Norte	P. k. 5,400 - p. k. 5,900	0,5
STA. CRUZ. TFE.	CABILDO	LP-1	Circunvalación Norte	P. k. 0,000 - p. k. 1,200	1,2
STA. CRUZ. TFE.	CABILDO	LP-2	Circunvalación Sur	P. k. 47,700 - p. k. 48,800	1,1
STA. CRUZ. TFE.	CABILDO	LP-2	Circunvalación Sur	P. k. 52,900 - p. k. 53,300	0,4
STA. CRUZ. TFE.	CABILDO	LP-2	Circunvalación Sur	P. k. 0,000 - p. k. 0,600	0,6
STA. CRUZ. TFE.	CABILDO	LP-3	La Cumbre	P. k. 1,250 - p. k. 2,250	1,0
STA. CRUZ. TFE.	CABILDO	LP-3	La Cumbre	P. k. 1,750 - p. k. 17,350	5,6
STA. CRUZ. TFE.	CABILDO	LP-3	La Cumbre	P. k. 21,300 - p. k. 21,900	0,6
STA. CRUZ. TFE.	CABILDO	TF-11	Autovía de Dique del Este a S. Andrés	Autovía de Dique Este a S. Andrés	3,1
STA. CRUZ. TFE.	CABILDO	TF-13	De la TF-5 a Punta Hidalgo	De la TF-5 a Punta Hidalgo	1,7
STA. CRUZ. TFE.	CABILDO		Nueva carretera TF-320 a Puerto de la Cruz		1,9
Total Provincia			17,7		

CANTABRIA

AUTOPISTAS LIBRES Y AUTOVÍAS

Dependientes del Estado217,9
Total **217,9**

PROVINCIA	DEPENDENCIA	CARRETERA	DENOMINACIÓN	TRAMO	KILÓMETROS
CANTABRIA	ESTADO	A-67	Cantabria-Meseta	L. p. Palencia-Cantabria - Int. A-8 Inicio tramo común (p. k. 117,15-181,81)	64,7
CANTABRIA	ESTADO	A-67	Cantabria-Meseta	Int. A-8 Fin tramo común - Int. S-10 (p. k. 182,610-205,100)	22,3
CANTABRIA	ESTADO	A-8	Autopista del Cantábrico	L. p. Bizkaia-Cantabria - Int. S-10 (p. k. 139,270-205,690)	66,3
CANTABRIA	ESTADO	A-8	Autopista del Cantábrico	Int. N-634 - L. p. Cantabria-Asturias (p. k. 227,110-273,550)	46,1
CANTABRIA	ESTADO	S-10	Acceso Este a Santander	Enl. N-623A. Santander - Int. A-8 (p. k. 0,0-8,310)	8,3
CANTABRIA	ESTADO	S-20	Acceso Oeste a Santander	Santander - Int. A-67 (p. k. 0,0-5,390)	6,1
CANTABRIA	ESTADO	S-30	Ronda de la Bahía de Santander	Peñacastillo-Cacicedo - Parbayón (p. k. 0,0-4,240)	4,2

DOBLE CALZADA

Dependientes del Estado.....2,5
Total **2,5**

PROVINCIA	DEPENDENCIA	CARRETERA	DENOMINACIÓN	TRAMO	KILÓMETROS
CANTABRIA	ESTADO	N-623	Santander a Burgos	Int. N-623 - Fin doble calzada. Peñacastillo (p. k. 148,190-150-069)	1,4
CANTABRIA	ESTADO	N-623	Santander a Burgos	Inicio doble calzada. Santander-Enl. S-10. Santander (p. k. 151,030-152,100)	1,1

CASTILLA - LA MANCHA

AUTOPISTAS DE PEAJE

Dependientes del Estado 239,1
Total **239,1**

ALBACETE	ESTADO	AP-36	Ocaña-La Roda	L. p. Cuenca - Intersección A-31	3,1
Total Provincia					3,1
CUENCA	ESTADO	AP-36	Ocaña-La Roda	L. p. Toledo-Cuenca - L. p. Cuenca-Albacete	71,7
Total Provincia					71,7
GUADALAJARA	ESTADO	R-2	Madrid-Guadalajara	Lím. prov. Madrid-Guadalajara- Inters. A-2	24,0
Total Provincia					24,0
TOLEDO	ESTADO	AP-36	Ocaña-La Roda	Inters. R-4 - L. p. Toledo-Cuenca (p. k. 0,0-72,190)	75,4
TOLEDO	ESTADO	AP-41	Madrid-Toledo-Córdoba	L. p. Madrid-Toledo - Inters. A-40 (p. k. 11,110-47,610)	36,5
TOLEDO	ESTADO	R-4	Madrid-Ocaña	L. p. Madrid-Toledo - L. p. Toledo- Madrid (p. k. 17,880-30,850)	13,0
TOLEDO	ESTADO	R-4	Madrid-Ocaña	L. p. Madrid-Toledo - Enl. 9 A-4/AP-36 (p. k. 37,280-52,680)	15,4
Total Provincia					140,3

AUTOPISTAS LIBRES Y AUTOVÍAS

Dependientes del Estado 1.299,5
 Dependientes de la Comunidad Autónoma 235,6
Total **1.535,1**

ALBACETE	ESTADO	A-30	Autovía Murcia	Int. A-31. Albacete - L. p. Albacete-Murcia (p. k. 0,440-84,130)	82,1
ALBACETE	ESTADO	A-31	Autovía Alicante	L. p. Cuenca- Albacete - L. p. Albacete-Alicante (p. k. 29,790-165,540)	135,4
ALBACETE	ESTADO	A-32	Linares - Albacete	Int. N-322 - Inicio doble calzada (p. k. 347,100-355,920)	9,1
ALBACETE	ESTADO	A-35	Almansa-Xátiva	Int. A-31 - L. p. Albacete-Valencia (p. k. 0,0-8,780)	8,9
ALBACETE	ESTADO	A-43	Extremadura-Comunidad Valenciana	L. p. Albacete - N-301 (p. k. 106,905-143,164)	36,3
Total Provincia					271,9

CIUDAD REAL	ESTADO	A-4	Sur	L. p. Toledo-Ciudad Real - L. p. Ciudad Real - Jaén (p. k. 133,740- 245,160)	111,9
CIUDAD REAL	ESTADO	A-41	Ciudad Real - Puertollano	Int. A-43 - Int. Pt-10 (p. k. 162,380-196,860)	34,5
CIUDAD REAL	ESTADO	A-43	Extremadura-Comunidad Valenciana	Int. A-41. p. k. 0 - L. p. Ciudad Real y Albacete (p. k. 0,000-106,905)	112,4
CIUDAD REAL	CC. AA.	CM-42	Autovía de los Viñedos	L. p. Toledo- Int. N-310 (Tomelloso)	52,0
CIUDAD REAL	CC. AA.	CM-45	Av. IV Centenario	Ciudad Real-Granátula de Calatrava	30,0
Total Provincia					340,8

CUENCA	ESTADO	A-3	Autovía del Este	L. p. Madrid-Cuenca - L. p. Cuenca-Valencia (p. k. 70,570-247,580)	176,3
CUENCA	ESTADO	A-31	Madrid a Alicante	Int. A-3 - L. p. Cuenca-Albacete (p. k. 0,0-29,790)	30,3
CUENCA	ESTADO	A-40	Maqueda-Toledo-Cuenca-Teruel	Santa Cruz del Zarza - Tarancón	6,5
CUENCA	ESTADO	A-40	Maqueda-Toledo-Cuenca-Teruel	Tarancón - Alcázar del Rey	22,5
CUENCA	ESTADO	A-40	Maqueda-Toledo-Cuenca-Teruel	Int. N-400 - Fin tramo cesión (p. k. 253,050-309,030)	56,0
CUENCA	ESTADO	A-43	Extremadura - Comunidad Valenciana	N-301 - Int. A-3 (p. k. 143,164-175,11)	32,8
Total Provincia					324,4

GUADALAJARA	ESTADO	A-2	Nordeste	L. p. Madrid-Guadalajara -L. p. Guadalajara-Soria (p. k. 38,760-139,460)	99,7
GUADALAJARA	CC. AA.	CM-10	Ronda de Guadalajara	Int. A-2 (Guadalajara) - Políg. Cabanillas del Campo (enlace N-320)	9,0
Total Provincia					108,7

TOLEDO	ESTADO	A-4	Sur	L. p. Madrid-Toledo - L. p. Toledo-Madrid (p. k. 35,310-45,230)	9,8
TOLEDO	ESTADO	A-4	Sur	L. p. Madrid-Toledo - L. p. Toledo-Ciudad Real (p. k. 52,030-133,740)	81,5
TOLEDO	ESTADO	A-40	Maqueda-Toledo-Cuenca-Teruel	Santa Cruz del Zarza - Tarancón	4,4
TOLEDO	ESTADO	A-40	Maqueda-Toledo-Cuenca-Teruel	Int. A-5 - Int. N-403 (p. k. 89,260-105,250)	16,2
TOLEDO	ESTADO	A-40	Maqueda-Toledo-Cuenca-Teruel	Inicio tramo - Int. AP-41 (p. k. 118,680-141,070)	22,5
TOLEDO	ESTADO	A-40	Maqueda-Toledo-Cuenca-Teruel	A-4 - Villarubia de Santiago (p. k. 184,0-193,6)	20,0
TOLEDO	ESTADO	A-42	Toledo	L. p. Madrid-Toledo - Int. CM-42 (p. k. 30,52-76,970)	46,0
TOLEDO	ESTADO	A-5	Suroeste	L. p. Madrid-Toledo - L. p. Toledo-Cáceres (p. k. 37,280-168,090)	134,3
TOLEDO	ESTADO	TO-22	Acceso Oeste a Toledo desde la A-41	Int. A-40 - Enl. A-42 (p. k. 0,0-9,750)	9,8
TOLEDO	CC. AA.	CM-40	Ronda Suroeste		23,4
TOLEDO	CC. AA.	CM-41	Av. de la Sagra , Tramo I	De A-5 en Valmojado - A-42 en Illescas	29,7
TOLEDO	CC. AA.	CM-42	Autovía de los Viñedos	Int. N-401 (Burguillos)-Lím. C. Real	75,0
TOLEDO	CC. AA.	CM-43	Av. de la Sagra. Tramo II. Ramal I	Int. CM-41(A-42) - Int.- Ramal a Añoover de Tajo	16,5
Total Provincia					489,3

DOBLE CALZADA

Dependientes del Estado 33,7
Total **33,7**

PROVINCIA	DEPENDENCIA	CARRETERA	DENOMINACIÓN	TRAMO	KILÓMETROS
ALBACETE	ESTADO	A-32	Linares - Albacete	Inicio doble calzada - Int. N-322 (p. k. 355,920-357,020)	1,1
ALBACETE	ESTADO	N-301	Madrid-Cartagena	Inicio doble calzada - Int. A-31 La Roda (p. k. 209,920-210,920)	1,0
Total Provincia					2,1
CIUDAD REAL	ESTADO	N-310	Ciudad Real a Valencia	Int. N-430. Manzanares - Fin doble calzada. Manzanares	0,7
CIUDAD REAL	ESTADO	N-310A	Ciudad Real a Valencia	Int. A-43 - Fin doble calzada (p. k. 80,160-81,630)	1,5
CIUDAD REAL	ESTADO	N-401	Madrid a Ciudad Real por Toledo	Int. N-401A. Ciudad Real - Int. N-430. Ciudad Real (p. k. 187,190-188,570)	1,4
CIUDAD REAL	ESTADO	N-401A	Madrid a Ciudad Real por Toledo	Inicio doble calzada - Int. N-401. Fernán Caballero (p. k. 173,720-174,770)	1,0
CIUDAD REAL	ESTADO	N-401A	Madrid a Ciudad Real por Toledo	Int. N-401. Ciudad Real - Fin doble c. Ciudad Real (p. k. 187,140-188,790)	1,7
CIUDAD REAL	ESTADO	N-420	Córdoba a Tarragona por Cuenca	Int. A-43 - Fin doble calzada (p. k. 197,890-199,540)	1,7
CIUDAD REAL	ESTADO	N-420A	Córdoba a Tarragona por Cuenca	Inicio doble calzada - Int. PT-10 (p. k. 162,170-162,580)	0,4
CIUDAD REAL	ESTADO	N-430	Badajoz a Valencia por Almansa	Inicio doble calzada Ciudad Real - Fin doble c. Ciudad R. (p. k. 305,57-309,24)	3,3
CIUDAD REAL	ESTADO	N-430	Badajoz a Valencia por Almansa	Inicio doble c. Manzanares - Int. N-430A. Manzanares (p. k. 362,880-365,720)	2,8
CIUDAD REAL	ESTADO	N-430A	Badajoz a Valencia por Almansa	Inicio doble calzada - Int. A-4 (p. k. 361,680-361,840)	0,2
CIUDAD REAL	ESTADO	N-4A	Madrid a Cádiz	Inicio doble calzada - Int. A-4. Villarta de San Juan Sur (p. k. 148,440-149,170)	0,7
CIUDAD REAL	ESTADO	N-4A	Madrid a Cádiz	Int. A-4. Almurdiel Norte - Fin doble calzada (p. k. 230,420-230,760)	0,3
Total Provincia					15,8
CUENCA	ESTADO	N-420	Córdoba a Tarragona por Cuenca	Int. N-301 - Fin doble calzada (p. k. 324,780-325,440)	0,7
Total Provincia					0,7
GUADALAJARA	ESTADO	N-320	Guadalajara-Cuenca-Albacete	Inicio doble calzada. Guadalajara - Enl. A-2 (p. k. 271,730-272,420)	0,7
Total Provincia					0,7
TOLEDO	ESTADO	N-401	Madrid a Ciudad real por Toledo	Int. CM-42 - Fin doble calzada (p. k. 78,130-79,360)	1,2
TOLEDO	ESTADO	N-401A	Madrid a Ciudad real por Toledo	Inicio doble calzada - Int. N-401 (p. k. 83,580-83,750)	0,2
TOLEDO	ESTADO	N-502	Ávila a Córdoba	Talavera de la Reina. Inicio doble calzada-T. Reina (p. k. 114,470-115,310)	0,8
TOLEDO	ESTADO	N-502	Ávila a Córdoba	Talavera de la Reina. Inicio doble calzada-T. Reina (p. k. 117,1-118,73)	1,6
TOLEDO	ESTADO	N-5A	Madrid-Frontera Portuguesa (Badajoz)	Inicio doble calzada - Int. A-5 (p. k. 45,380-45,920)	0,5
TOLEDO	ESTADO	TO-20	Circunvalación de Toledo	Int. A-42 - Enl. N-403 (p. k. 0,0-2,780)	2,9
TOLEDO	ESTADO	TO-23	Acceso Este a Toledo	Inicio de tramo - Int. N-400 (p. k. 0,0-7,080)	7,2
Total Provincia					14,4

CASTILLA - LEÓN

AUTOPISTAS DE PEAJE

Dependientes del Estado	280,7
Total	280,7

PROVINCIA	DEPENDENCIA	CARRETERA	DENOMINACIÓN	TRAMO	KILÓMETROS
ÁVILA	ESTADO	AP-51	AP-6 Conexión con Ávila	Lím. prov. Segovia-Ávila-Inters. A-51 (p. k. 85,110-104,900)	19,7
ÁVILA	ESTADO	AP-6	Villalba - Villacastín - Adanero	Lím. prov. Segovia-Ávila - L. p. Ávila-Segovia (p. k. 88,030-92,280)	4,2
ÁVILA	ESTADO	AP-6	Villalba - Villacastín - Adanero	Lím. prov. Segovia-Ávila - Inters. A-6 Adanero (p. k. 96,030-109,610)	13,5
Total Provincia					37,4
BURGOS	ESTADO	AP-1	Burgos - Armiñón	Int. A-1-Enl. Burgos - L. p. Burgos-Álava (p. k. 1,650-77,290)	75,8
BURGOS	ESTADO	AP-68	Bilbao-Zaragoza	L. p. Álava-Burgos- L. p. Burgos-La Rioja (p. k. 77,470-77,960)	0,5
Total Provincia					76,3
LEÓN	ESTADO	AP-66	Campomanes - León	L. p. León-Asturias-Enl. CL-623. Villablino (p. k. 86,850-141,100)	60,1
LEÓN	ESTADO	AP-71	León-Astorga	Enl. A-66 (Int. LE-30) - Fin doble calzada (p. k. 0,0-37,430)	37,5
Total Provincia					97,6
SEGOVIA	ESTADO	AP-51	AP-6 Conexión con Ávila	Int. AP-6 - L. p. Segovia- Ávila (p. k. 80,830-85,110)	4,3
SEGOVIA	ESTADO	AP-6	Villalba - Villacastín - Adanero	L. p. Madrid-Segovia - L. p. Segovia-Ávila (p. k. 53,660-88,030)	34,3
SEGOVIA	ESTADO	AP-6	Villalba - Villacastín - Adanero	L. p. Ávila-Segovia - L. p. Segovia-Ávila (p. k. 92,280-96,030)	3,7
SEGOVIA	ESTADO	AP-61	San Rafael-Segovia	Int. AP-6- San Rafael - Segovia (p. k. 61,0-88,610)	27,2
Total Provincia					69,4

AUTOPISTAS LIBRES Y AUTOVÍAS

Dependientes del Estado	1.636,5
Dependientes de la Comunidad Autónoma	277,2
Total	1.913,8

ÁVILA	ESTADO	A-50	Ávila-Salamanca	Int. A-51 - L. p. Ávila-Salamanca (p. k. 0,840-54,450)	53,8
ÁVILA	ESTADO	A-51	Circunvalación Ávila	Int. AP-51 - Int. N-110 (p. k. 104,910-114,660)	9,8
ÁVILA	ESTADO	A-6	Noroeste	Int. AP-6. Adanero-L. p. Ávila-Segovia (p. k. 110,570-124,240)	13,6
ÁVILA	ESTADO	A-6	Noroeste	L. p. Segovia-Ávila - L. p. Ávila-Valladolid (p. k. 126,860-137,000)	10,0
Total Provincia					87,1
BURGOS	ESTADO	A-1	Norte	L. p. Segovia-Burgos -Tramo no inventariado (p. k. 140,820-253,00)	113,7
BURGOS	ESTADO	A-1	Norte	L. p. Álava-Burgos - L. p. Burgos-Álava (p. k. 329,470-337,030)	7,7
BURGOS	ESTADO	A-62	Castilla	Int. BU-30 - L. p. Burgos-Palencia (p. k. 9,0-40,710)	32,0
BURGOS	ESTADO	A-62	Castilla	L. p. Palencia-Burgos - L. p. Burgos-Palencia (p. k. 46,480-48,950)	2,5
BURGOS	ESTADO	BU-11	Acceso Sur a Burgos	Enl. N-1A - Int. A-1 (p. k. 3,050-4,140)	1,1
BURGOS	ESTADO	BU-30	Circunvalación de Burgos	Inicio tramo - Int. A-231/Enl. N-120 (p. k. 0,0-10,960)	10,6
BURGOS	ESTADO	BU-30	Circunvalación de Burgos	Inicio tramo - Int. A-1 (p. k. 23,490-25,097)	2,6
BURGOS	CC. AA.	A-231	Autovía del Camino de Santiago	Osorno-Burgos (Límite provincia Palencia-Burgos)	46,8
Total Provincia					216,8
LEÓN	ESTADO	A-6	Noroeste	L. p. Zamora-León - L. p. León - Lugo (p. k. 277,290-430,860)	153,8
LEÓN	ESTADO	A-60	Valladolid - León	Int. N-601 - Enl. LE-30 (p. k. 322,160-323,140)	1,0
LEÓN	ESTADO	A-66	Ruta de la Plata	Int. AP-66 - L. p. León-Zamora (p. k. 141,100-196,310)	55,2
LEÓN	ESTADO	LE-30	Circunvalación de León	Enl. A-60 - Enl. A-66/Int. AP-71 (p. k. 0,0-9,990)	10,4
LEÓN	CC. AA.	A-231	Autovía del Camino de Santiago		55,4
LEÓN	CC. AA.	CL-631	Ponferrada-Villablino	Cubillos-Toreno	13,0
Total Provincia					288,7
PALENCIA	ESTADO	A-62	Castilla	L. p. Burgos-Palencia - L. p. Palencia-Burgos (p. k. 40,710-46,480)	5,9
PALENCIA	ESTADO	A-62	Castilla	L. p. Burgos-Palencia - L. p. Palencia-Valladolid (p. k. 48,950-100,870)	52,0
PALENCIA	ESTADO	A-65	Benavente - Palencia	Int. A-67 - Int. N-610 (p. k. 0,230-11,380)	11,1
PALENCIA	ESTADO	A-67	Cantabria-Meseta	Int. A-62 - L. p. Palencia-Cantabria (p. k. 0,0 - 117,149)	117,7
PALENCIA	ESTADO	P-11	Acceso Sur a Palencia	Int. A-67 - Palencia (p. k. 0,0-4,800)	5,1
PALENCIA	CC. AA.	A-610	Palencia (A-62)	Autovía de Palencia a Magaz	6,1
PALENCIA	CC. AA.	A-231	Autovía del Camino de Santiago	Límite de León a Límite de Burgos	54,9
Total Provincia					252,6
SALAMANCA	ESTADO	A-50	Ávila-Salamanca	L. p. Ávila-Salamanca - Salamanca (p. k. 54,450-96,860)	47,0
SALAMANCA	ESTADO	A-62	Castilla	L. p. Zamora-Salamanca -Int. N-620 (p. k. 205,410-350,650)	145,3
SALAMANCA	ESTADO	A-66	Ruta de la Plata	El cubo de la tierra del vino - Int. A-62 (p. k. 310,122-336,500)	27,3
SALAMANCA	ESTADO	A-66	Ruta de la Plata	Int. N-620/N-630 - Béjar (p. k. 339,850-412,680)	71,1
SALAMANCA	ESTADO	A-66	Ruta de la Plata	Béjar- Int. N-630.	8,3
SALAMANCA	ESTADO	A-66	Ruta de la Plata	Int. N-630 - L. p. Salamanca-Cáceres (p. k. 422,450-424,790)	2,1
Total Provincia					301,0
SEGOVIA	ESTADO	A-1	Norte	L. p. Madrid-Segovia-L. p. Segovia-Burgos (p. k. 95,600-140,820)	44,4
SEGOVIA	ESTADO	A-6	Noroeste	L. p. Ávila-Segovia - L. p. Segovia-Ávila (p. k. 124,240-126,860)	2,7
SEGOVIA	CC. AA.	A-601	Av. de los Pinares (Valladolid-Segovia)	Límite provincia de Valladolid a Segovia	65,3
Total Provincia					112,3

SORIA	ESTADO	A-11	Duero	Int.N-122. Burgo Osma Este-Int.N-122. Burgo O. Oeste (p.k. 209,870-219,660)	10,4
SORIA	ESTADO	A-15	Navarra	Radona - Sauquillo del Campo	14,0
SORIA	ESTADO	A-15	Navarra	Inicio tramo - Los Rábanos (p. k. 43.520-63,079)	21,9
SORIA	ESTADO	A-15	Navarra	Int. N-122 - Int. N-122 (p. k. 98,160-107,430)	8,9
SORIA	ESTADO	A-2	Nordeste	L. p. Guadalajara-Soria-L. p. Soria-Zaragoza (p. k. 139,460-180,790)	39,6
SORIA	ESTADO	SO-20	Circunvalación de Soria	Los Rábanos Soria - Soria (p. k. 1,294-9,164)	7,6

Total Provincia **102,3**

VALLADOLID	ESTADO	A-11	Duero	Int. N-122. Inicio doble calzada-Int. VA-11 (p. k. 344,480-358,270)	14,6
VALLADOLID	ESTADO	A-11	Duero	Int. N-122 - L. p. Valladolid-Zamora (p. k. 394,330-412,030)	17,7
VALLADOLID	ESTADO	VA-30	Circunvalación Valladolid	Carretera CL-601 - Autovía A-62	6,6
VALLADOLID	ESTADO	VA-30	Circunvalación Valladolid	Carretera CL-601 - Autovía A-11	2,5
VALLADOLID	ESTADO	A-6	Noroeste	L. p. Ávila-Valladolid - Valladolid-Zamora (p. k. 137.000-225,260)	91,6
VALLADOLID	ESTADO	A-62	Castilla	L. p. Palencia-Valladolid - Int. A-6 (100,870-151,980)	51,7
VALLADOLID	ESTADO	A-62	Castilla	Int. A-6 - L. p. Valladolid-Zamora (153,360-192,850)	40,1
VALLADOLID	ESTADO	VA-12	Acceso Sur a Valladolid	Int. N-601 - Enl. VA-20 (p. k. 175,600-185,190)	10,2
VALLADOLID	CC. AA.	A-601	Av. de los Pinares (Valladolid-Segovia)	Límite de Segovia-Valladolid	35,9

Total Provincia **270,8**

ZAMORA	ESTADO	A-11	Duero	L. p. Valladolid-Zamora - Enl. A-66/Int. ZA-12 (p. k. 412,030-455,850)	43,8
ZAMORA	ESTADO	A-11	Duero	Ronda Norte de Zamora	6,2
ZAMORA	ESTADO	A-52	Rias Bajas	Int. A-66 - Zamora-Ourense (p. k. 0.000-112,480)	112,9
ZAMORA	ESTADO	A-6	Noroeste	L. p. Valladolid-Zamora - L. p. Zamora-León (p. k. 225,260-277,290)	52,3
ZAMORA	ESTADO	A-62	Castilla	L. p. Valladolid-Zamora - L. p. Zamora-Salamanca (p. k. 192,850-205,410)	12,6
ZAMORA	ESTADO	A-66	Ruta de la Plata	L. p. León-Zamora - Int. A-52 (p. k. 196,310-205,610)	9,3
ZAMORA	ESTADO	A-66	Ruta de la Plata	Int. N-630 - Fin tramo (p. k. 267,300-309,860)	43,6
ZAMORA	ESTADO	ZA-12	Acceso Este a Zamora	Int. N-122 - Enl. A-66 /Int. A-11 (p. k. 0,0-1,770)	1,8

Total Provincia **282,3**

DOBLE CALZADA

Dependientes del Estado	90,6
Dependientes de la Comunidad Autónoma	17,6
Total	108,2

PROVINCIA	DEPENDENCIA	CARRETERA	DENOMINACIÓN	TRAMO	KILÓMETROS
ÁVILA	ESTADO	N-403	Toledo - Adanero	Ávila. Inicio doble calzada-Ávila. Fin doble calzada (p. k. 133,180-135,220)	2,0
ÁVILA	ESTADO	N-601	Adanero - León	Int. N-6. Adanero - Fin doble calzada (p. k. 108,490-108,990)	0,5

Total Provincia **2,5**

BURGOS	ESTADO	BU-11	Acceso Sur a Burgos	Int.N-120/N-623 Ant. En Burgos (Pz. del Rey) - Enl. N-1A Burgos	3,0
BURGOS	ESTADO	N-1	Madrid-Burgos	Enl. A-1 - Int. N-1 (p. k. 244,080-246,780)	2,7
BURGOS	ESTADO	N-1	Madrid-Burgos	Vial conexión N-1 y BU-740.	1,8
BURGOS	ESTADO	N-120	Logroño - Burgos	Inicio doble calzada - Fin doble calzada (p. k. 106,880-114,780)	7,1
BURGOS	ESTADO	N-122	Zaragoza a Portugal por Zamora	Inicio doble calzada - Fin doble calzada (p. k. 268,8-273,8)	5,0
BURGOS	ESTADO	N-620A	Burgos a Portugal por Salamanca	Int. A-62 - Fin doble calzada (p. k. 24,140-24,420)	0,3
BURGOS	ESTADO	N-623	Burgos a Santander	Int. BU11/N-120. Burgos - Fin doble calzada (p. k. 0,000-2,330)	2,3
BURGOS	CC. AA.	BU-600	Acceso al polígono Villalonquejar	Acceso polígono Villalonquejar desde A-231	2,3
BURGOS	CC. AA.	BU-622	Burgos N-627	Acceso polígono Villalonquejar	3,2
BURGOS	CC. AA.	BU-950	Ronda Este de Aranda de Duero	De la BU-925 a la N-1	3,6

Total Provincia **31,4**

LEÓN	ESTADO	A-60	Valladolid-León	Enl. LE-30 - Int. LE-20. León (p. k. 323,140-325,200)	2,1
LEÓN	ESTADO	LE-20	Cirunvalación de León	Int. N-630/N-630A. Inicio doble calzada-Int. A-60 León (p. k. 142,470-148,610)	5,9
LEÓN	ESTADO	LE-20	Cirunvalación de León	Int. A-60. León - Int. N-120 (p. k. 302,560-313,170)	10,2
LEÓN	ESTADO	N-120A	Logroño - Burgos	Int. N-120 - Fin doble calzada (p. k. 344,920-345,600)	0,7
LEÓN	ESTADO	N-630A	Gijón-Campomanes-León-Sevilla	Inicio doble calzada. León - Fin doble calzada. León (p. k. 144,630-146,020)	1,4
LEÓN	CC. AA.	CL-631	Ponferrada-Villablino	Ponferrada-Cubillos	5,5

Total Provincia **25,8**

SALAMANCA	ESTADO	N-620	Burgos - Frontera Portuguesa	Inicio doble calzada - Enl. A-62/Int. N-620A (p. k. 231,760-232,380)	0,6
SALAMANCA	ESTADO	N-620	Burgos - Frontera Portuguesa	Enl. A-62 - Fin doble calzada (p. k. 241,790-242,550)	0,8
SALAMANCA	ESTADO	N-620	Burgos - Frontera Portuguesa	Inicio doble c. Fuentes Oñoro-Front. España-Portugal (p. k. 351,130-351,740)	0,6
SALAMANCA	ESTADO	N-620	Burgos - Frontera Portuguesa	Enl. A-62/Int. N-620 - Fin doble calzada (p. k. 232,300-233,010)	0,7
SALAMANCA	ESTADO	N-630	Gijón-Campomanes-León-Sevilla	Inicio doble calzada. Salamanca - Fin doble calzada. Salamanca	1,6
SALAMANCA	ESTADO	N-630	Gijón-Campomanes-León-Sevilla	Int. A-66. Inicio doble calzada - Fin doble calzada (p. k. 422,600-422,750)	0,2
SALAMANCA	ESTADO	SA-11	Acceso Norte a Salamanca	Int. N-630 - Fin doble calzada (p. k. 335,920-336,810)	0,9
SALAMANCA	ESTADO	SA-20	Ronda Sur de Salamanca	Enl. A-50 - Int. A-66 (p. k. 91,830-96,140)	4,3

Total Provincia **9,8**

SEGOVIA	ESTADO	SG-20	Cirunvalación de Segovia	Inicio doble calzada - Fin doble calzada (p. k. 8,710-10,560)	1,9
SEGOVIA	CC. AA.	CL-601	Valladolid-Navacerrada	Segovia-La Granja (acceso a Segovia)	3,0

Total Provincia **4,9**

SORIA	ESTADO	SO-20	Cirunvalación de Soria	Int. N-111 - Int. N-122 (p. k. 0,0-1,185)	1,9
-------	--------	-------	------------------------	---	-----

Total Provincia **1,9**

VALLADOLID	ESTADO	N-122	Valladolid-Tordesillas-Frontera Portuguesa	Int. A-11 - Fin doble calzada (p. k. 395,380-395,850)	0,5
VALLADOLID	ESTADO	N-601	Valladolid-León	Enl. A-62. Valladolid-Fin doble calzada. Zaratán (p. k. 193,970-195,710)	1,7
VALLADOLID	ESTADO	VA-11	Acceso Este a Valladolid	Int. A-11 - Int. VA-20. Valladolid (p. k. 358,100-359,630)	1,5
VALLADOLID	ESTADO	VA-12	Acceso Sur a Valladolid	Enl. VA-20 - Valladolid (p. k. 185,190-186,140)	0,9
VALLADOLID	ESTADO	VA-20	Circunvalación de Valladolid	Enl. A-62 - Enl. VA-12 (p. k. 0,0-11,250)	11,2

Total Provincia **15,9**

ZAMORA	ESTADO	N-122	Valladolid-Tordesillas-Frontera Portuguesa	Int. ZA-12. Inicio doble calzada-Fin doble c. Zamora (p. k. 455,380-459,310)	2,5
ZAMORA	ESTADO	N-122	Valladolid-Tordesillas-Frontera Portuguesa	Variante de trazado-Acceso al Puente Internacional (p. k. 534,700-537,400)	2,7
ZAMORA	ESTADO	N-630	Gijón-Campomanes-León-Sevilla	Inicio doble calzada - Int. A-6 (p. k. 211,400-213,290)	1,9
ZAMORA	ESTADO	N-630	Gijón-Campomanes-León-Sevilla	Inicio doble calzada-Fin doble calzada (p. k. 255,310-256,010)	0,6
ZAMORA	ESTADO	N-630	Gijón-Campomanes-León-Sevilla	Inicio doble calzada-Int. ZA-20/N-630A (p. k. 272,470-275,090)	2,7
ZAMORA	ESTADO	ZA-20	Circunvalación de Zamora	Int. N-630/N-630A - Int. ZA-13 (p. k. 275,080-280,580)	5,5

Total Provincia **16,0**

CATALUÑA

AUTOPISTAS DE PEAJE

Dependientes del Estado	463,1
Dependientes de la Comunidad Autónoma.....	169,0
Total	632,1

PROVINCIA	DEPENDENCIA	CARRETERA	DENOMINACIÓN	TRAMO	KILÓMETROS
BARCELONA	ESTADO	AP-2B	Zaragoza- Mediterráneo	Int. B-23 - Int. AP-7N (p. k. 11,150-15,490)	4,4
BARCELONA	ESTADO	AP-7N	Autopista del Mediterráneo	L. p. Girona-Barcelona - L. p. Barcelona-Tarragona (92,600-207,270)	114,6
BARCELONA	CC. AA.	C-16	EIX DEL LLOBREGAT	Vía Augusta, Barcelona - Cerdanya	52,4
BARCELONA	CC. AA.	C-31	EIX COSTANER.	Estructura Accés Mongat - C-32, Castelldefels-EI Masnou (B-20)	2,3
BARCELONA	CC. AA.	C-31D	Branc de Mataró Sur	C-32, Cabrera de Mar - Argentona (puente sobre riera Argentona m.i)	1,7
BARCELONA	CC. AA.	C-32	Corredor del Mediterráneo	Límite comarcal El Baix Penedés-El Garraf - N-II - Palafròlles	87,3
BARCELONA	CC. AA.	C-33	Barcelona- Montmeló	A-17, Barcelona-Montmeló A-7	14,7

Total Provincia **277,3**

GIRONA	ESTADO	AP-7N	Autopista del Mediterráneo	Frontera Francia - L. p. Girona-Barcelona (p. k. 0,0-92,600)	92,6
--------	--------	-------	----------------------------	--	------

Total Provincia **92,6**

LLEIDA	ESTADO	AP-2	Zaragoza- Mediterráneo	Lím. prov. Huesca-Lleida - L. p. Lleida-Tarragona (p. k. 120,550-181,110)	60,5
--------	--------	------	------------------------	---	------

Total Provincia **60,5**

TARRAGONA	ESTADO	AP-2	Zaragoza- Mediterráneo	Lím. prov. Lleida-Tarragona - Int. AP-7N (p. k. 181,110-234,060)	53,1
TARRAGONA	ESTADO	AP-7N	Autopista del Mediterráneo	L. p. Barcelona-Tarragona - L. p. Tarragona-Castellón (p. k. 207,270-344,980)	138,1
TARRAGONA	CC. AA.	C-32	Corredor del Mediterráneo	A-7, El Vendrell (N-340,Masia Alfons) -Lím.C.Baix Penedés-Garraf	10,6

Total Provincia **201,7**

AUTOPISTAS LIBRES Y AUTOVIAS

Dependientes del Estado.....	335,1
Dependientes de la Comunidad Autónoma	233,3

Total **568,4**

PROVINCIA	DEPENDENCIA	CARRETERA	DENOMINACIÓN	TRAMO	KILÓMETROS
BARCELONA	ESTADO	A-2	Nordeste	L. p. Lleida-Barcelona-Enl. B-20/Int. B-10 (p. k. 530,680-610,690)	78,9
BARCELONA	ESTADO	B-10	Ronda Litoral de Barcelona	Inicio de tramo - Enl. B-20/Int. A-2 (p. k. 12,290-20,190)	7,9
BARCELONA	ESTADO	B-20	Ronda Norte de Barcelona	Int.C-32 - Int. A-2/B-10 (p. k. 0,000-3,000)	3,0
BARCELONA	ESTADO	B-20	Ronda Norte de Barcelona	Int. B-10/B-20 - Int. N-2 (p. k. 16,450-26,860)	10,1
BARCELONA	ESTADO	B-22	Acceso al aeropuerto de Barcelona	P. k. 0 - Int. C-32 B (p. k. 0,0-3,160)	3,2
BARCELONA	ESTADO	B-23	Acceso Barcelona Centro	P. k. 0 Barcelona - AP-2B (p. k. 0,0-11,150)	11,1
BARCELONA	ESTADO	B-24	Acceso a Barcelona desde Vallirana	Inicio tramo corte obras - Int. A-2 (p. k. 4,190-10,780)	6,5
BARCELONA	ESTADO	B-30	Calzadas laterales AP-7 en Barcelona	Int. AP-7N - Int. AP-7N (p. k. 0,0-11,430)	11,5
BARCELONA	ESTADO	B-40	Abrera- Terrassa	Abrera - Olesa de Montserrat	2,1
BARCELONA	ESTADO	B-40	Abrera- Terrassa	Viladecavalls - Terrassa	4,9
BARCELONA	CC. AA.	C-16	EIX DEL LLOBREGAT	Terrasa, inicio concessió	3,7
BARCELONA	CC. AA.	C-16	EIX DEL LLOBREGAT	C-16C, Sant Fruitós Bages-Sallent sud-C-16a Puig-Reig-Berga	40,7
BARCELONA	CC. AA.	C-17	Eix Congost - Fresser	Montcada i Reixac - Parets	10,6
BARCELONA	CC. AA.	C-17	Eix Congost - Fresser	Centelles - Montesquiu	40,5
BARCELONA	CC. AA.	C-25	EIX TRANSVERSAL	Circunvalación de Manresa	4,5
BARCELONA	CC. AA.	C-31	EIX COSTANER.	T. M. Barcelona-Sant Adrià Besós - Estructura acceso Montgat	7,2
BARCELONA	CC. AA.	C-31	EIX COSTANER.	C-32, Castelldefels - Castelldefels (enl. De La Pineda)	1,9
BARCELONA	CC. AA.	C-31	EIX COSTANER.	Castelldefels (enl. De La Pineda) - Aeropuerto (enl. Filipinas)	4,0
BARCELONA	CC. AA.	C-31	EIX COSTANER.	Aeropuerto (enl. Filipinas) - Final cambio Aeropuerto (enl. B-204)	3,7
BARCELONA	CC. AA.	C-31	EIX COSTANER.	Final cambio Aeropuerto (enl. B-204) - Inicio subterráneo	6,6
BARCELONA	CC. AA.	C-31	EIX COSTANER.	Inicio subterráneo - Lím. Municipal L'Hospitalet de Llobregat	2,1
BARCELONA	CC. AA.	C-31C	Branc del Prat de Llobregat	B-201,Sant Boi de Llobregat - C-31, El Prat de Llobregat (La Ribera)	3,0
BARCELONA	CC. AA.	C-31D	Branc de Mataró Sud	Argentona (pont sobre riera d'Argentona, m.i - N-II, Mataró	1,1
BARCELONA	CC. AA.	C-32	Corredor del Mediterráneo	Final concesión-A-16, S. Boi Llobregat	6,5
BARCELONA	CC. AA.	C-32	Corredor del Mediterráneo	Nus del Llobregat, Cornellà Llobregat - A-2, Esplugues Llobregat	4,1
BARCELONA	CC. AA.	C-55	Abrera - Solsana	Enlace del Guix - C-25 (incorporación)	2,9
BARCELONA	CC. AA.	C-58	Barcelona-Terrassa	C-33, Barcelona (La Trinitat) - C-16, Terrassa	20,6
BARCELONA	CC. AA.	C-59	Martorelles - Sta. Maria d'Oló	C-33, Mollet del Vallés - B-143, Palau-Plegamanas (inicio variante)	4,2
BARCELONA	CC. AA.	C-60	Tunels de Parpers	C-32, Argentona (B-40) - AP-7, La Roca del Vallés	9,6

Total Provincia **316,5**

GIRONA	ESTADO	A-2	Nordeste	Int. N-2 - Int. N-2 (p. k. 701,950-709,230)	7,1
GIRONA	ESTADO	A-26	Figueres-Olot	Inicio doble calzada - Int. N-260 (p. k. 63,990-83,930)	19,9
GIRONA	CC. AA.	C-31	EIX COSTANER.	C-65, Santa Cristina d'Aro (est) - Final GI-662, Platja d'Aro	3,7
GIRONA	CC. AA.	C-31	EIX COSTANER.	C-255, Palamós - C-66, Palafrugell (mas Pla)	6,9
GIRONA	CC. AA.	C-35	Anell de les Gavarres	AP-7, Maçanet de la Selva-C-65, Llagostera (Costa de l'Alou)	17,1
GIRONA	CC. AA.	C-65	Anell de les Gavarres	C-31, Santa Cristina d'Aro (este) - C-35 (Costa de l'Alou)	7,2

Total Provincia **61,8**

LLEIDA	ESTADO	A-2	Nordeste	L. p. Huesca-Lleida - Lleida-Tarragona (p. k. 443,690-530,680)	92,8
LLEIDA	ESTADO	A-22	Lleida-Huesca	Lleida - Variante de Almacelles (p. k. 0,0-9,400)	9,4
LLEIDA	ESTADO	LL-12	Acceso Sur a Lleida	Acceso AP-12 - Int. LL-11 (p. k. 0,0-5,670)	5,6
LLEIDA	CC. AA.	C-25	EIX TRANSVERSAL	A-2, Cervera - LV-1004, Les Oluges	6,5

Total Provincia **114,3**

TARRAGONA	ESTADO	A-7N-340	Mediterráneo	Infant-Montroig del Camp - 2º Cinturón de Tarragona (p. k. 1129,550-1172,046)	44,6
TARRAGONA	ESTADO	T-11	Reus-Tarragona	Int. N-420 - Enl. N-241 (p. k. 0,0-17,520)	16,5
TARRAGONA	CC. AA.	C-14	EJE TARRAGONA-ANDORRA	T-11, Reus-C-14z Reus (Mas del Lluens)-Alcover, accés C-37	4,5
TARRAGONA	CC. AA.	C-14	EJE TARRAGONA-ANDORRA	C-14z, Reus (enlace Reus Norte) - C-37, Alcover (accés)	10,2

Total Provincia **75,8**

DOBLE CALZADA

Dependientes del Estado	37,0
Dependientes de la Comunidad Autónoma	95,5
Dependientes de las Diputaciones	3,2
Total	135,7

PROVINCIA	DEPENDENCIA	CARRETERA	DENOMINACIÓN	TRAMO	KILÓMETROS
BARCELONA	ESTADO	N-2A	Madrid a Francia por Barcelona	Inicio doble calzada-Fin doble calzada (p. k. 542,025-543,810)	1,6
BARCELONA	ESTADO	N-340	Cádiz y Gibraltar a Barcelona	Inicio doble calzada - Enl. B-23 (p. k. 1242,690-1243,710)	1,1
BARCELONA	CC. AA.	A-17	Meridiana	Barcelona (plaça de les Glòries) - Barcelona (Passeig Sta. Coloma)	5,0
BARCELONA	CC. AA.	C-16C	Branc de Manresa	N-141c - N-141c, Sant Fruitós de Bages (els Plans)	1,0
BARCELONA	CC. AA.	C-17	Eix Congost - Fresser	C-33, Parets - Centelles	29,0
BARCELONA	CC. AA.	C-32 B	El Prat de Llobregat, aeroport-C-31	El Prat de Llobregat (Aeroport)-C-31 (Sant Cosme)	1,0
BARCELONA	CC. AA.	C-352	Ronda de Granollers	N-152a, Granollers - Final doble calçada	3,4
BARCELONA	CC. AA.	C-352	Ronda de Granollers	C-251 - inicio tramo doble calçada - C-17, Canovelles	4,0
BARCELONA	CC. AA.	C-55	Abreira - Solsona	Manresa (Bufalvent, inicio desdoblamiento) - Bufalvent (final desdobl.)	1,8
BARCELONA	CC. AA.	C-1413 a	Molins de Rei - Caldes de Montbui	N-340, Molins de Rei - C-1413a (antigua carretera) Molins de Rei	1,4

Total Provincia **49,1**

GERONA	ESTADO	N-156	Acceso al Aeropuerto de Girona	Enl. A-2/N-2. Inicio doble calzada-Fin doble calzada (p. k. 0,0-0,530)	0,5
GERONA	ESTADO	N-2	Madrid a Francia por Barcelona	Inicio doble calzada - Fin doble calzada (p. k. 759,49-759,78)	0,3
GERONA	ESTADO	N-2	Madrid a Francia por Barcelona	Inicio doble calzada - Fin doble calzada (p. k. 772,48 -774,21)	1,7
GERONA	ESTADO	N-2	Madrid a Francia por Barcelona	Inicio doble calzada - Fin doble calzada (p. k. 776,039 - 776,085)	0,5
GERONA	ESTADO	N-2A	Madrid a Francia por Barcelona	Figueres. Inicio doble calzada-Figueres. Fin doble calzada (p. k. 4.470-4,840)	0,4
GERONA	ESTADO	N-2A	Madrid a Francia por Barcelona	Girona. Inicio doble calzada-Fin doble calzada (718,360-721,350)	3,0
GERONA	CC. AA.	C-260	Figueres - Roses	Figueres-Vilatenim - Castelló d'Empuries (Empuriabrava)	9,9
GERONA	CC. AA.	C-66	Girona - Banyoles	Sant Julià de Ramis - Cornellà del Terri	8,1
GERONA	DIPUTACIONES	GI-V-6027	De GI-602 a la base militar		0,7
GERONA	DIPUTACIONES	GI-V-6546	Autovía de Palafrugell		2,5

Total Provincia **27,6**

LLEIDA	ESTADO	LL-11	Acceso Este a Lleida	Int. A-2 - Enl. N-240. Lleida (p. k. 0,0-7,950)	8,1
LLEIDA	ESTADO	N-240	Lleida - Huesca	Int. N-240A - Int. C-13. Enl. LL-11 (p. k. 87,850-89,420)	1,6
LLEIDA	ESTADO	N-240	Lleida - Huesca	Inicio doble calzada-Fin doble calzada (p. k. 99,670-100,010)	0,5
LLEIDA	ESTADO	N-240A	Lleida - Huesca	Int. N-240. Almacelles-Fin doble calzada (p. k. 111,980-112,920)	0,9
LLEIDA	ESTADO	N-2A	Madrid a Francia por Barcelona	Inicio doble calzada - Int. A-2 (p. k. 497,710-498,190)	0,5
LLEIDA	ESTADO	N-2A	Madrid a Francia por Barcelona	Int. A-2 - Fin doble calzada (p. k. 513,330-514,330)	1,0

Total Provincia **12,7**

TARRAGONA	ESTADO	N-235	Acceso a Amposta desde la A-7	Inicio doble calzada. L'Aldea-Int. N-340. L'Aldea. (p. k. 12,830-13,100)	0,3
TARRAGONA	ESTADO	N-240	Tarragona a S. Sebastián y Bilbao	Int. N-340A. Tarragona - Enl. A-7/N-340 (p. k. 0,0-0,880)	0,9
TARRAGONA	ESTADO	N-240	Tarragona a S. Sebastián y Bilbao	Enl. AP-7N - Fin doble calzada (p. k. 2,960-4,980)	2,1
TARRAGONA	ESTADO	N-240	Tarragona a S. Sebastián y Bilbao	Inicio doble calzada-Fin doble calzada (p. k. 35,028-36,042)	1,1
TARRAGONA	ESTADO	N-240A	Tarragona a S. Sebastián y Bilbao	Inicio doble calzada. Valls-Fin doble calzada. Valls (p. k. 18,870-19,640)	0,8
TARRAGONA	ESTADO	N-241	Acceso al Puerto de Tarragona	Inici tramo - Puerto de Tarragona (p. k. 0,0-2,390)	2,4
TARRAGONA	ESTADO	N-340	Cádiz y Gibraltar a Barcelona	Inicio doble calzada-Fin doble calzada (p. k. 1079,080-1083,098)	4,2
TARRAGONA	ESTADO	N-340A	Cádiz y Gibraltar a Barcelona	Int. N-340. Inicio doble calzada-Fin doble calzada (p. k. 1065,410-1065,670)	0,3
TARRAGONA	ESTADO	N-340A	Cádiz y Gibraltar a Barcelona	Inicio doble c.-Int. N-240.Tarragona. Fin doble c. (p. k. 1160,490-1161,620)	1,1
TARRAGONA	ESTADO	N-420R	Córdoba a Tarragona por Cuenca	Int. C-14 - Int. T-11 (p. k. 878,660-879,820)	1,2
TARRAGONA	ESTADO	T-11	Reus-Tarragona	Enl. N-241 - Fin de tramo (p. k. 17,520-18,320)	0,8
TARRAGONA	CC. AA.	C-14	Eix Tarragona - Andorra	C-31B, Salou -T-11, Reus (C-14z)	5,0
TARRAGONA	CC. AA.	C-31 B	Branc de Tarragona	C-14, Salou -N-340, Tarragona (Torreforta)	10,4
TARRAGONA	CC. AA.	C-42	Aldea - Tortosa	AP-7, l'Aldea (N-235) - C-12, Tortosa	12,1
TARRAGONA	CC. AA.	T-315	Acceso a Reus	T-11, variante de Reus - N-340, Reus (els Castelletts)	3,7

Total Provincia **46,3**

COMUNIDAD VALENCIANA

AUTOPISTAS DE PEAJE

Dependientes del Estado 367,1
Total **367,1**

PROVINCIA	DEPENDENCIA	CARRETERA	DENOMINACIÓN	TRAMO	KILÓMETROS
ALICANTE	ESTADO	AP-7N	Valencia a Alicante	L. p. Valencia-Alicante- Int. A-7N (p. k. 600,700-706,500)	105,6
ALICANTE	ESTADO	AP-7N	Valencia a Alicante	Int. A-7N - L. p. Alicante-Murcia (p. k. 724,080-774,350)	50,3
ALICANTE	ESTADO	AP-7NA	Valencia a Alicante	Enl. 66 Vila Joiosa - Int. A-70 (p. k. 674,430-678,000)	3,6
Total Provincia					159,4
CASTELLÓN	ESTADO	AP-7N	Tarragona a Valencia	L. p. Tarragona-Castellón-L. p. Castellón-Valencia (p. k. 344,980-465,470)	119,9
Total Provincia					119,9
VALENCIA	ESTADO	AP-7N	Tarragona a Valencia	L. p. Castellón-Valencia-Int. A-7N Puçol (p. k. 465,470-480,000)	14,6
VALENCIA	ESTADO	AP-7N	Valencia a Alicante	Int. A-7N - L. p. Valencia-Alicante (p. k. 526,470-600,700)	73,2
Total Provincia					87,8

AUTOPISTAS LIBRES Y AUTOVÍAS

Dependientes del Estado 577,0
 Dependientes de la Comunidad Autónoma 172,3
Total **749,4**

PROVINCIA	DEPENDENCIA	CARRETERA	DENOMINACIÓN	TRAMO	KILÓMETROS
ALICANTE	ESTADO	A-31	Alicante	L. p. Albacete-Alicante - Puerto de Alicante (p. k. 165,540-239,750)	74,2
ALICANTE	ESTADO	A-70	Circunvalación Alicante	Int. AP-7N - Int. A-7N (p. k. 0,0-31,400)	31,5
ALICANTE	ESTADO	A-77	Circunvalación Alicante	Enl. A-70 - Enl. AP-7N (p. k. 0,0-7,370)	7,7
ALICANTE	ESTADO	A-7N	Acceso Noroeste a Alicante	Int. A-31 - L. p. Alicante-Murcia (p. k. 701,990-749,490)	47,4
ALICANTE	ESTADO	A-7	Mediterráneo	Muro de Alcoy - Puerto de Albaida	2,0
ALICANTE	ESTADO	A-7	Mediterráneo	Cocentaina - Muro de Alcoy	11,6
ALICANTE	ESTADO	A-7S	Mediterráneo	Enl. AP-7N - Int. N-340 (p. k. 7,370-51,610)	44,2
ALICANTE	ESTADO	EL-20	Circunvalación Elche	Inicio tramo - Fin tramo (p. k. 0,000-2,590)	2,6
ALICANTE	CC. AA.	CV-80	SAX-CASTALLA	A-31 - CV-815	15,4
Total Provincia					236,6
CASTELLÓN	ESTADO	A-23	Mudéjar	L. p. Valencia-Castellón - L. p. Castellón-Teruel (p. k. 16,950-62,580)	45,7
CASTELLÓN	ESTADO	A-7N	Mediterráneo	Int. CV-10 - L. p. Castellón-Valencia (p. k. 274,170-292,890)	18,7
CASTELLÓN	ESTADO	CS-22	Nueva carretera acceso puerto de Castellón	Enl. N-340 - Puerto de Castellón (p. k. 1,220-11,340)	10,3
CASTELLÓN	CC. AA.	CV-10	La Vilavella-La Jana	A-7 - CV-13	42,8
CASTELLÓN	CC. AA.	CV-13	Benlloch - Torreblanca	CV-10 - Aeropuerto de Castelló	3,3
Total Provincia					120,7
VALENCIA	ESTADO	A-23	Mudéjar	Int. V-23 - L. p. Valencia-Castellón (p. k. 0,200-16,950)	16,8
VALENCIA	ESTADO	A-3	Este	L. p. Cuenca-Valencia - Valencia (p. k. 247,580-352,040)	103,9
VALENCIA	ESTADO	A-35	Almansa-Xàtiva	L. p. Albacete-Valencia - Int. N-430/Enl. CV-40 (p. k. 8,780-44,330)	35,8
VALENCIA	ESTADO	A-38	Valencia-Verger	Inicio tramo - Int. N-332R (p. k. 8,000-14,500)	6,5
VALENCIA	ESTADO	A-7N	Mediterráneo	L. p. Castellón-Valencia - Int. AP-7N (p. k. 292,890-298,190)	5,3
VALENCIA	ESTADO	A-7N	Mediterráneo	Int. AP-7N - Int. V-31 (p. k. 479,720-527,910)	47,9
VALENCIA	ESTADO	A-7	Mediterráneo	Muro de Alcoy - Puerto de Albaida	6,0
VALENCIA	ESTADO	V-21	Puzol a Valencia	Inicio tramo p. k. 0,0 - Valencia (p. k. 0,0-18,290)	18,3
VALENCIA	ESTADO	V-23	Acceso al Puerto de Sagunto	Inicio tramo -Fin doble calzada (p. k. 0,0-9,780)	9,8
VALENCIA	ESTADO	V-30	Circunvalación de Valencia	Inicio tramo p. k. 0,0 - Int. A-7N (p. k. 0,0-17,310)	17,3
VALENCIA	ESTADO	V-31	Acceso Sur a Valencia	Int. A-7N - Valencia (p. k. 0 0-13,580)	13,6
VALENCIA	CC. AA.	CV-30	Ronda Nord de Valencia	V-30 - Valencia	4,4
VALENCIA	CC. AA.	CV-33	Distribuidor Sur	CV-4006 - CV-36	7,6
VALENCIA	CC. AA.	CV-35	Valencia-Ademuz	CV-30 - CV-245	34,8
VALENCIA	CC. AA.	CV-36	Radial Valencia-Torrent	V-30 - A-7	12,9
VALENCIA	CC. AA.	CV-40	Autovía Central	A-7 - N-340	24,7
VALENCIA	CC. AA.	CV-50	Tavernes Valligna-Lliria	A-7 - CV-43	5,0
VALENCIA	CC. AA.	CV-50	Tavernes Valligna-Lliria	Accés Benaguasil -CV-35	4,8
VALENCIA	CC. AA.	CV-60	L'Olleria-Gandia-Oliva	CV-610 - CV-686	11,8
VALENCIA	CC. AA.	CV-500	Valencia-Sueca (Autop. del Saler)	V-30 - CV-5010	4,9
Total Provincia					392,1

DOBLE CALZADA

Dependientes del Estado 104,8
 Dependientes de la Comunidad Autónoma 149,0
 Dependientes de las Diputaciones 57,3
Total **311,1**

PROVINCIA	DEPENDENCIA	CARRETERA	DENOMINACION	TRAMO	KILOMETROS
ALICANTE	ESTADO	N-325	Alicante a Francia por Zaragoza	Inicio doble calzada - Fin doble calzada (p. k. 1,880 -3,330)	1,5
ALICANTE	ESTADO	N-325	Alicante a Francia por Zaragoza	Inicio doble calzada - Fin doble calzada (p. k. 4,020 -6,510)	2,5
ALICANTE	ESTADO	N-325	Alicante a Francia por Zaragoza	Inicio doble calzada - Fin doble calzada (p. k. 8,140- 8,550)	0,4
ALICANTE	ESTADO	N-332	Cartagena - Valencia	Torreveja - Pilar de la Horadada (42,200 - 54,330)	11,9
ALICANTE	ESTADO	N-332	Cartagena - Valencia	Inicio doble calzada - Fin doble calzada (95,810 - 97,850)	2,0
ALICANTE	ESTADO	N-332	Cartagena - Valencia	Inicio tramo - Fin doble calzada (p. k. 116,200 -116,690)	0,5
ALICANTE	ESTADO	N-332	Cartagena - Valencia	Inicio doble calzada en Benissa-Fin doble calzada (p. k. 177,770-178,530)	0,8
ALICANTE	ESTADO	N-334	Circunvalación de Alicante	Enl. A-70 - Antigua N-332. Fin tramo (0,350-0,940)	0,6
ALICANTE	ESTADO	N-338	Cádiz y Gibraltar a Barcelona	Int. N-332 - Fin doble calzada (p. k. 0,0-1,480)	1,4
ALICANTE	ESTADO	N-338	Cádiz y Gibraltar a Barcelona	Inicio doble calzada - Int. A-70 (p. k. 4,970-5,150)	0,2
ALICANTE	ESTADO	N-340	Alicante a Francia por Zaragoza	Inicio doble calzada - Fin doble calzada (p. k. 708,340 - 722,260)	12,7
ALICANTE	ESTADO	N-340	Alicante a Francia por Zaragoza	Inicio doble calzada. Alcoy - Fin doble calzada (p. k. 793,710-798,980)	5,4
ALICANTE	ESTADO	N-340	Alicante a Francia por Zaragoza	Inicio doble calzada - Fin doble calzada (p. k. 802,670-805,800)	3,1
ALICANTE	ESTADO	N-340A	Alicante a Francia por Zaragoza	Int. N-340. Elche - Int. N-340. Elche (p. k.718,500-722,850)	4,4
ALICANTE	CC. AA.	CV-70	Alcoy-Benidorm	Acceso a Polop - N-332	6,6
ALICANTE	CC. AA.	CV-81	Ontinyent - Villena - Yecla	Accesos a Villena	1,9
ALICANTE	CC. AA.	CV-84	ELX-NOVELDA	A-7 - N-325	6,9
ALICANTE	CC. AA.	CV-86	Via Parc Alacant-Elx	A-340 - EL-20	8,1
ALICANTE	CC. AA.	CV-95	Torreveja - Orihuela	CV-925 - CV-930	0,5
ALICANTE	CC. AA.	CV-725	Ondara-Dénia	CV-724 - Dénia	2,5
ALICANTE	CC. AA.	CV-815	CV-802 - A-7	Castalla - CV-80	0,7
ALICANTE	CC. AA.	CV-821	Sant Vicent- Sant Joan	A-77a- Sant Joan d' Alacant	9,4
ALICANTE	CC. AA.	CV-835	Novelda- Monóver	Acc. O. Novelda - Ac. S. Novelda	1,1
ALICANTE	CC. AA.	CV-855	Elx - Dolores	Ronda Elx - CV-851	8,3
ALICANTE	CC. AA.	CV-865	Elx- Santa Pola	Acc. O. Santa Pola - N-332	2,3
ALICANTE	CC. AA.	CV-905	Benijófar -Torreveja	AP-7 - Torreveja	10,8
ALICANTE	DIPUTACIONES	CV-740	De la N-332 a Jávea por Teulada y Poble Nou	Por Poble Nou de Benitatxell (p. k. 0,000-1,620)	1,6
ALICANTE	DIPUTACIONES	CV-743	Teulada a Moraira	P. k. 5,140 al 5,650	0,5
ALICANTE	DIPUTACIONES	CV-765	N-332 al Puerto Altea por playa Albir	P. k. 1,410 al 2,200	0,8
ALICANTE	DIPUTACIONES	CV-767	Finestrat-La Cala	P. k. 3,520 al 5,350	1,8
ALICANTE	DIPUTACIONES	CV-770	Villajoyosa a la CV-70 por Sella y Alcoleja	Desde s. Villajoyosa-Puerto Tudons (p. k. 0,000 al 0,640)	0,6
ALICANTE	DIPUTACIONES	CV-777	El Campello a Busot	P. k. 0,000 al 0,470	0,5
ALICANTE	DIPUTACIONES	CV-802	Inters. CV-799 con la CV-793 en Onil, a la CV-801	P. k. 3,700 al 5,650	2,0
ALICANTE	DIPUTACIONES	CV-822	Alicante a Villafranqueza	P. k. 0,000 al 2,610	2,6
ALICANTE	DIPUTACIONES	CV-828	Alicante a San Vicente Raspeig	P. k. 0,000 al 5,505	5,1
ALICANTE	DIPUTACIONES	CV-832	Novelda a Castillo de la Mola	P. k. 0,000 al 0,320	0,3
ALICANTE	DIPUTACIONES	CV-853	Elche a la Marina	P. k. 0,000 al 0,290	0,3
Total Provincia			123,1		

CASTELLÓN	ESTADO	CS-22	Nueva carretera acceso Puerto de Castellón	Inicio tramo p. k. 0 - Enl. N-340 (p. k. 0,0-1,220)	1,3
CASTELLÓN	ESTADO	N-225	Circunvalación de Castellón	Int. A-7N -Fin doble calzada (p. k. 18,430-18,530)	0,1
CASTELLÓN	ESTADO	N-232	Vinaroz a Santander	Int. N-430. Vinaroz -Fin doble calzada (p. k.0,0-0,610)	0,6
CASTELLÓN	ESTADO	N-340	Cádiz y Gibraltar a Barcelona	Inicio doble calzada - Enl. A-7N (p. k. 955,440-956,340)	0,9
CASTELLÓN	ESTADO	N-340	Cádiz y Gibraltar a Barcelona	Inicio doble calzada-Fin doble calzada (p. k. 957,060-958,550)	1,5
CASTELLÓN	ESTADO	N-340A	Cádiz y Gibraltar a Barcelona	Enl. N-340 - Fin doble calzada (p. k. 969,510-970,070)	0,6
CASTELLÓN	CC. AA.	CV-16	Castelló- L'Alcora	N-340 - CV-1541	9,2
CASTELLÓN	CC. AA.	CV-18	Castelló-Almenara	CS-22 - Acceso Nules	15,3
CASTELLÓN	CC. AA.	CV-20	Villarreal-Puebla de Arenoso	AP-7 - CV-21	10,7
CASTELLÓN	CC. AA.	CV-149	Castelló- Benicásim	Castellón de la Plana - Benicásim	7,3
CASTELLÓN	CC. AA.	CV-151	Castelló - Borriol	N-340 - CV-10	2,2
Total Provincia			49,7		

VALENCIA	ESTADO	N-332	Cartagena a Valencia	Inicio doble calzada - Int. AP-7N (p. k. 266,740-268,330)	1,6
VALENCIA	ESTADO	N-337	Acceso al Puerto de Gandía	Inicio doble calzada - Fin doble calzada (p. k.1,550 - 2,550)	0,8
VALENCIA	ESTADO	N-340	Cádiz y Gibraltar a Barcelona	Int. CV-40. Inicio doble calzada - Fin doble calzada (p. k. 816,740-817,060)	0,3
VALENCIA	ESTADO	N-340	Cádiz y Gibraltar a Barcelona	Inicio doble calzada. Albaida - Fin doble c. Albaida (p. k. 818,190-818,990)	0,8
VALENCIA	ESTADO	N-340	Cádiz y Gibraltar a Barcelona	Int. N-430 - Int. V-31/A-7N (p. k. 850,210-889,870)	39,3
VALENCIA	ESTADO	N-340A	Cádiz y Gibraltar a Barcelona	Enl. V-31 - Fin doble calzada (p. k. 895,440-897,450)	2,0
VALENCIA	ESTADO	N-344	ALimería a Valencia por Yecla	Inicio doble calzada - Int. A-35 (p. k.132,090-133,190)	1,1
VALENCIA	ESTADO	N-430	Badajoz a Valencia por Almansa	Int. A-35/Enl. CV-40 - Int. N-340 (p. k. 640,430-644,660)	4,2
VALENCIA	ESTADO	V-11	Acceso al Aeropuerto de Valencia	Inicio tramo. p. k. 0,0 -Int. N-220 (p. k. 0,0-1,500)	1,5
VALENCIA	CC. AA.	CV-25	Lliria-Segorbe	Lliria- Rotonda Sant Gerard	0,6
VALENCIA	CC. AA.	CV-31	Distribuidor Norte	CV-30 - CV-35	3,1
VALENCIA	CC. AA.	CV-32	Eix de la Gombalda	V-21 - CV-300	3,1
VALENCIA	CC. AA.	CV-32	Eix de la Gombalda	Acceso Massamagrell - A-7	3,0
VALENCIA	CC. AA.	CV-33	Distribuidor Sud	V-31 - CV-4006	1,0
VALENCIA	CC. AA.	CV-42	Alzira-Almussafes	CV-43 - CV-5121	1,8
VALENCIA	CC. AA.	CV-42	Alzira-Almussafes	Glorieta N. Almussafes - A-7	4,4
VALENCIA	CC. AA.	CV-81	Ontinyent - Villena - Yecla	Accesos a Ontinyent	0,7
VALENCIA	CC. AA.	CV-81	Ontinyent - Villena - Yecla	Accesos a Bocairent	0,7
VALENCIA	CC. AA.	CV-300	El Puig- Meliana	CV-306 - Foios	6,8
VALENCIA	CC. AA.	CV-365	Acceso Noroeste Paterna	CV-35 - CV-367	2,4
VALENCIA	CC. AA.	CV-366	Acceso Este Torrent	CV-33 - LV-Torrent	2,0
VALENCIA	CC. AA.	CV-400	Avinguda del Sud	V-30 - CV-33	5,5
VALENCIA	CC. AA.	CV-407	Picanya-Paiporta-Sedaví	CV-400 - CV-4001 (Benetússer)	0,7
VALENCIA	CC. AA.	CV-410	Ronda Alaquás - Aldaia	CV-36 - A-3	3,8
VALENCIA	CC. AA.	CV-645	Canals-Xàtiva	CV-610 - CV-567	4,7
VALENCIA	CC. AA.	CV-660	Font D. L. Figuera - Ontinyent	CV-6601 (Ac. Ontinyent) - Rotonda	0,7
VALENCIA	DIPUTACIONES	CV-320	Puzol - Puerto Sagunto	P.k. 0,560 - P.k. 1,700	10,7
VALENCIA	DIPUTACIONES	CV-378	Acceso a Cheste desde la A-3	P.k. 0,000 - P.k. 1,580	16,0
VALENCIA	DIPUTACIONES	CV-411	De Torrent a Masía del Juez	P.k. 1,420 - P.k. 2,310	8,8
VALENCIA	DIPUTACIONES	CV-510	De Alzira a Favara	P.k. 0,100 - P.k. 0,660	5,7
Total Provincia			138,2		

EXTREMADURA

AUTOPISTAS LIBRES Y AUTOVÍAS

Dependientes del Estado	575,8
Dependientes de la Comunidad Autónoma	91,9
Total	667,7

PROVINCIA	DEPENDENCIA	CARRETERA	DENOMINACIÓN	TRAMO	KILÓMETROS
BADAJOS	ESTADO	A-5	Suroeste	L. p. Cáceres-Badajoz - Frontera España-Portugal (p. k. 301,770-407,830)	106,9
BADAJOS	ESTADO	A-66	Ruta de la Plata	L. p. Cáceres-Badajoz - Enl. N-430 Torrefresneda (p. k. 598,060-617,880)	19,7
BADAJOS	ESTADO	A-66	Ruta de la Plata	Int. A-5 Mérida - L. p. Badajoz-Huelva (p. k.623,910-739,810)	112,2
BADAJOS	CC. AA.	EX-A2	Autovía Miajadas-Vegas Altas	P.k. 7,470 - 24,620 - ramales y enlaces	21,0
Total Provincia			259,7		

CÁCERES	ESTADO	A-5	Suroeste	L. p. Toledo-Cáceres - L. p. Cáceres-Badajoz (p. k. 168,770-301,770)	126,1
CÁCERES	ESTADO	A-58	Autovía Trujillo-Cáceres	Int. A-5 -Fin tramo (p. k. 0,0-45,526)	45,5
CÁCERES	ESTADO	A-66	Ruta de la Plata	L. p. Salamanca-Cáceres - L. p. Cáceres-Badajoz (p. k. 424,790-598,060)	165,5
CÁCERES	CC. AA.	EX-A1	Navalmoral de la Mata a Portugal	Navalmoral de la Mata-Río Tietar	29,4
CÁCERES	CC. AA.	EX-A1	Navalmoral de la Mata a Portugal	Río Tietar-Plasencia	22,9
CÁCERES	CC. AA.	EX-A2	Navalmoral de la Mata a Portugal	Plasencia-Galisteo	11,1
CÁCERES	CC. AA.	EX-A2	Miajadas - Vegas Altas	P. k. 0,000 - p. k. 7,460	7,5
Total Provincia			408,0		

DOBLE CALZADA

Dependientes del Estado	40,8
Dependientes de la Comunidad Autónoma	36,4
Total	77,2

PROVINCIA	DEPENDENCIA	CARRETERA	DENOMINACIÓN	TRAMO	KILÓMETROS
BADAJOS	ESTADO	BA-20	Circunvalación a Badajoz	Enl. A-5/N-5A - Int. Ex100. Badajoz (p. k. 0,00-7,730)	7,9
BADAJOS	ESTADO	N-432	Badajoz a Granada	Int. BA-20/N-432. Badajoz - Fin doble calzada (p. k. 0,0-1,690)	1,6
BADAJOS	ESTADO	N-432	Badajoz a Granada	Zafra. Inicio doble calzada - Zafra. Fin doble calzada (p. k. 72,230-74,580)	2,5
BADAJOS	ESTADO	N-432A	Badajoz a Granada	Int. N-432 - Fin doble calzada (p. k. 19,550 - 20,550)	0,6
BADAJOS	ESTADO	N-432A	Badajoz a Granada	Int. N-432 - Fin doble calzada (p. k. 39,820 - 40,570)	0,8
BADAJOS	ESTADO	N-432A	Badajoz a Granada	Inicio doble calzada - Int. N-432 (p. k. 45,880-46,710)	0,8
BADAJOS	ESTADO	N-502	Ávila a Córdoba	Inicio doble calzada - Fin doble calzada (p. k. 243,740 - 244,110)	0,4
BADAJOS	ESTADO	N-502	Ávila a Córdoba	Inicio doble calzada-Fin doble calzada (p. k. 262,620 -262,850)	0,2
BADAJOS	ESTADO	N-5A	Madrid a Portugal por Badajoz	Int. A-5. Talavera la Real-Fin doble calzada (p. k. 380,060-380,360)	0,3
BADAJOS	ESTADO	N-5A	Madrid a Portugal por Badajoz	Inicio doble calzada-Int. BA-20/Enl. A-5 (p. k. 395,030-395,300)	0,3
BADAJOS	ESTADO	N-630	Gijón a Puerto de Sevilla por Badajoz	Mérida. Inicio doble calzada- Mérida. Fin doble calzada (p. k. 618,700-619,110)	0,4
BADAJOS	ESTADO	N-630	Gijón a Puerto de Sevilla por Badajoz	Mérida. Inicio doble calzada - Int. N-5A. Mérida (p. k. 619,410-620,980)	1,3
BADAJOS	ESTADO	N-630	Gijón a Puerto de Sevilla por Badajoz	Inicio doble calzada - Fin doble calzada (p. k. 687,470 -688,120)	0,6
BADAJOS	CC. AA.	EX-100	Cáceres a Badajoz	De p. k. 80,000 a estación FFCC en Badajoz	7,2
BADAJOS	CC. AA.	EX-103	Puebla de Alcer a EX-201 por Llerena	Travesía de Castuera	1,2
BADAJOS	CC. AA.	EX-107	Badajoz a Portugal por Villanueva del Fresno	Travesía de Badajoz	1,7
BADAJOS	CC. AA.	EX-107	Badajoz a Portugal por Villanueva del Fresno	Travesía de Olivenza	1,4
BADAJOS	CC. AA.	EX-112	Zafra a Villanueva del Fresno	Paso inferior FFCC	1,0
BADAJOS	CC. AA.	EX-206	Cáceres a Villanueva de la Serena	Don Benito - Villanueva de la Serena	4,1
BADAJOS	CC. AA.	EX-310	Badajoz a Valverde de Leganés	Travesía de Badajoz	2,9
BADAJOS	CC. AA.	EX-322	Cabeza del Buey a Puebla de Alcocer	Embalse de la Serena	1,4
BADAJOS	CC. AA.	EX-329	Enlace N-V con EX-100	EX-100/ EX-330 a N-V	0,5
BADAJOS	CC. AA.	EX-347	Villanueva de la Serena a La Haba	Zona urbana Villanueva de la Serena	0,2
BADAJOS	CC. AA.	EX-362	N-432 a Fuente del Maestre	Travesía de Fuente del Maestre	0,5
BADAJOS	CC. AA.		Puente Lusitania en Mérida		0,6
BADAJOS	CC. AA.		Puente de la Autonomía en Badajoz		0,4
BADAJOS	CC. AA.		Puente Real en Badajoz		1,0
Total Provincia			41,8		

CÁCERES	ESTADO	CC-11	Acceso Norte a Cáceres	Int. N-630 - Int. N-630 (p. k. 546,200-556,710)	9,9
CÁCERES	ESTADO	CC-21	Acceso Oeste a Cáceres	Int. CC-11. Cáceres - Int. N-521 (p. k. 49,240-52,460)	3,3
CÁCERES	ESTADO	CC-23	Acceso Este a Cáceres	Int. N-521. Cáceres Int. CC-11. Cáceres (p. k. 42,490-48,210)	5,8
CÁCERES	ESTADO	N-5A	Madrid a Portugal por Badajoz	Inicio doble calzada - Int. A-5 (p. k. 186,270-187,060)	0,8
CÁCERES	ESTADO	N-5A	Madrid a Portugal por Badajoz	Int. A-5. Almaraz Norte-Fin doble calzada (p. k. 192,990-193,600)	0,6
CÁCERES	ESTADO	N-5A	Madrid a Portugal por Badajoz	Inicio doble calzada-Int. A-5. Trujillo Sur (p. k. 259,350-259,590)	0,2
CÁCERES	ESTADO	N-5A	Madrid a Portugal por Badajoz	Inicio doble calzada-Int. A-5. Puerto de Santa Cruz Sur (p. k. 271,490-271,820)	0,3
CÁCERES	ESTADO	N-5A	Madrid a Portugal por Badajoz	Inicio doble calzada-Int. A-5 . Villamesias Sur (p. k. 280,860-281,370)	0,5
CÁCERES	ESTADO	N-630	Gijón a Puerto de Sevilla por Badajoz	Plasencia. Fin doble calzada-Plasencia. Fin doble c. (p. k. 474,330-475,830)	1,5
CÁCERES	CC. AA.	EX-206	Cáceres a Villanueva de la Serena	P. k. 0,370-1,030 Travesía de Cáceres	1,7
CÁCERES	CC. AA.	EX-304	Ronda Sur de Plasencia		8,8
CÁCERES	CC. AA.	EX-390	Cáceres a Torrejón el Rubio	Travesía de Cáceres	1,8
Total Provincia			35,3		

GALICIA

AUTOPISTAS DE PEAJE

Dependientes del Estado	273,0
Dependientes de la Comunidad Autónoma	54,3
Total	327,3

PROVINCIA	DEPENDENCIA	CARRETERA	DENOMINACIÓN	TRAMO	KILÓMETROS
CORUÑA, LA	ESTADO	AP-53	Santiago - Alto de Santo Domingo	Int. N-525/SC-11 - L. p. A Coruña-Pontevedra (p. k. 0,000-17,900)	17,8
CORUÑA, LA	ESTADO	AP-9	Ferrol - Frontera Portuguesa	Enl. 3 AC.-11 A Coruña - L. p. A Coruña-Pontevedra (p. k. 2,630-94,750)	92,3
CORUÑA, LA	ESTADO	AP-9F	Ferrol - Frontera Portuguesa	Int. AP-9 - Enl. FE-13/Int. FE-15 (p. k. 0,00-36,190)	36,2
CORUÑA, LA	CC. AA.	AG-55	A Coruña - Carballo	A Coruña a Carballo	33,3

Total Provincia **179,6**

PONTEVEDRA	ESTADO	AP-53	Santiago - Alto de Santo Domingo	L. p. A Coruña-Pontevedra - Enl. 8 Alto Santo Domingo (p. k. 17,900-56,600)	38,8
PONTEVEDRA	ESTADO	AP-9	Ferrol - Frontera Portuguesa	L. p. A Coruña-Pontevedra - Enl. A-55 Tuy (p. k. 94,750-177,860)	83,1
PONTEVEDRA	ESTADO	AP-9V	Ferrol - Frontera Portuguesa	Int. AP-9 - Vigo (p. k. 0,200-5,110)	4,8
PONTEVEDRA	CC. AA.	AG-57	Puxeiros (AP-9) - Val Miñor	Enlace Baiona - VG-20	17,1
PONTEVEDRA	CC. AA.	AG-57 N	Ramal a Nigrán	Ramal a Nigrán	3,9

Total Provincia **147,7**

AUTOPISTAS LIBRES Y AUTOVÍAS

Dependientes del Estado	464,7
Dependientes de la Comunidad Autónoma	169,5
Total	634,2

PROVINCIA	DEPENDENCIA	CARRETERA	DENOMINACIÓN	TRAMO	KILÓMETROS
CORUÑA, LA	ESTADO	A-54	Lugo-Santiago	Enl. SC-20 - Enl. SC-21 (p. k. 0,0-8,980)	9,0
CORUÑA, LA	ESTADO	A-6	Noroeste	L. P. L. Lugo-A Coruña - Acc. AG-55 (p. k. 540,470-593,190)	52,7
CORUÑA, LA	CC. AA.	AG-11	Padrón (N-550)-Ribeira (AC-550)	Padrón-Ribeira	40,1
CORUÑA, LA	CC. AA.	AG-56	A Rocha (SC-20)-Birón (AC-543)	A Rocha-Birón	12,3
CORUÑA, LA	CC. AA.	AG-58	Penelas (AG-59)-Cacheiras (AC-841)	Penelas-Cacheiras	1,4
CORUÑA, LA	CC. AA.	AG-59	Santiago Compostela (AP-53)-Pontevedra (AC-841)	Santiago-Pontevea	6,5
CORUÑA, LA	CC. AA.	AG-64	Ferrol-Vilalba	Ferrol-Límite de provincia	39,8

Total Provincia **161,8**

LUGO	ESTADO	A-6	Noroeste	L. p. León-Lugo - L. p. Lugo-A Coruña (p. k. 430,860-540,470)	109,8
LUGO	ESTADO	A-8	Cantábrico	L. p. Asturias-Lugo - Fin tramo (p. k. 503,020-520,61)	17,6
LUGO	ESTADO	A-8	Cantábrico	Abadín - Castromaior	3,9
LUGO	ESTADO	A-8	Cantábrico	Castromaior - Touzas	5,7
LUGO	ESTADO	A-8	Cantábrico	Inicio tramo - Acc. A-6 Fin tramo (p. k. 573,038-590,040)	16,7
LUGO	CC. AA.	AG-64	Ferrol-Vilalba	Límite de provincia- Villalba (A-8)	16,2

Total Provincia **169,8**

ORENSE	ESTADO	A-52	Rías Bajas	L. p. Zamora-Ourense -L. p. Ourense-Pontevedra (p. k. 112,480-267,110)	153,9
ORENSE	ESTADO	A-75	Verín - Frontera Portuguesa	Verín - Frontera Portuguesa	12,8
ORENSE	ESTADO	OU-11	Acceso Centro a Ourense	Int. N-120/Enl. N-525 - Int. A-52 (p. k. 0,0-1,940)	1,6
ORENSE	CC. AA.	AG-53	Alto de Santo Domingo (AP-53)-Barbantes (A-52)	Límit. provincia - Barbantes (A-52)	24,7
ORENSE	CC. AA.	AG-54	AG-53 - O Carballiño (N-451)	AG-53 - O Carballiño (N-451)	5,2

Total Provincia **193,1**

PONTEVEDRA	ESTADO	A-52	Rías Bajas	L. p. Ourense-Pontevedra - Enl. A-55 Carracido	39,1
PONTEVEDRA	ESTADO	A-55	Vigo - Tuy	Fin doble calzada. Inicio Autovía-Frontera Portugal IP-1	28,3
PONTEVEDRA	ESTADO	PO-11	Acceso al Puerto de Marín	Int. PO-10 - Fin doble calzada. Marín	4,2
PONTEVEDRA	ESTADO	VG-20	Segundo cinturón de Vigo	Fin doble calzada. Inicio Autovía - Int. AG-57	9,4
PONTEVEDRA	CC. AA.	AG-41	Curro (PO-531)-Sanxenxo (VG-4.1)	Curro-Sanxenxo	17,2
PONTEVEDRA	CC. AA.	AG-53	Alto de Santo Domingo (AP-53)-Barbantes (A-52)	Alto Santo Domingo-Límite provincia	6,2

Total Provincia **104,3**

DOBLE CALZADA

Dependientes del Estado	79,4
Dependientes de la Comunidad Autónoma	14,9
Total	94,3

CORUÑA, LA	ESTADO	AC-10	AC-11 (Alfonso Molina)-AC-1-2 (N-6 S. Pedro Nos)	Enl. AC-11. A Coruña - Enl. A-12 (p. k. 0,0-1,670)	1,7
CORUÑA, LA	ESTADO	AC-11	Avda. Alfonso Molina de A Coruña	Int. AC-12 A. Coruña - Int. AC-12 (p. k. 0,0-4,140)	5,1
CORUÑA, LA	ESTADO	AC-12	San Pedro de Nos - Puerto de A Coruña	Int. AC-11. A Coruña - Int. N-6. Perillo (p. k. 0,0-7,260)	7,7
CORUÑA, LA	ESTADO	FE-11	La Trinchera-El Ponto	Enl. FE-14. Ferrol - Int. AC-862 (p. k. 0,0-6,240)	6,4
CORUÑA, LA	ESTADO	FE-12	Freixeiro- Río do Pozo	Acceso AP-9F - Int. DP-5401 (p. k. 0-2,170)	2,1
CORUÑA, LA	ESTADO	FE-13	Montón-Catabois	Enl. FE-14. Ferrol - Int. AC-11. Ferrol (p. k. 0,0-3,700)	3,8
CORUÑA, LA	ESTADO	FE-14	Fene-Puerto	Int. AC-862. Ferrol - Int. N-651. Fene (p. k. 0,0-4,860)	5,3
CORUÑA, LA	ESTADO	FE-15	Acceso al Puerto exterior de El Ferrol	Int. AP-9F/Enl. FE-13 - Puerto Ferrol (p. k. 36,190-39,660)	3,5
CORUÑA, LA	ESTADO	N-550	La Coruña a Tuy	Int. SC-20 - Fin doble calzada (p. k. 67,100-68,690)	1,6
CORUÑA, LA	ESTADO	N-6	Madrid - A Coruña	Inicio doble calzada-Espíritu Santo. Fin doble calzada (579,850-582,160)	1,0
CORUÑA, LA	ESTADO	N-651	Acceso al Puerto de El Ferrol	Int. N-6A. Betanzos-Betanzos. Fin doble calzada (p. k. 0,0-0,310)	0,3
CORUÑA, LA	ESTADO	N-651	Acceso al Puerto de El Ferrol	Inicio doble calzada-Fin doble calzada (p. k. 27,690 - 28,460)	0,7
CORUÑA, LA	ESTADO	N-6A	Madrid - A Coruña	Betanzos. Inicio doble calzada-Betanzos. Fin doble c. (p. k. 582,440-582,690)	0,3
CORUÑA, LA	ESTADO	SC-11	Acceso A-9 - Cornes	Int. SC-20 En Santiago - Int. AP-53/N-525 (p. k. 0,0-2,480)	2,5

CORUÑA, LA	ESTADO	SC-20	Circunvalación Santiago Compostela	Inicio doble calzada - Int. N-550 (p. k. 0,130-10,350)	10,2
CORUÑA, LA	ESTADO	SC-21	Acceso al Aeropuerto de Santiago Compostela	A-54 - Aeropuerto (p. k. 0,0-1,160)	1,2
CORUÑA, LA	CC. AA.	AC-163	Sada (AC-162) - Mera (AC-173)	P. k. 0,000 al 0,460	0,5
CORUÑA, LA	CC. AA.	AC-415	A Coruña- Sabón (AC-552)	P. k. 0,000 al 1,580	1,6
CORUÑA, LA	CC. AA.	AC-552	A Coruña (A Grela) - Cee (AC-550)	A Grela -AG-55	2,1
Total Provincia					57,5
LUGO	ESTADO	N-120	Logroño - Vigo	Inicio doble calzada-Fin doble calzada (p. k. 500,670-502,820)	2,2
LUGO	ESTADO	N-6	Madrid - A Coruña	Int. N-650A. Lugo Norte. Inicio doble c.-Fin doble c. (p. k. 504,970-507,370)	2,6
LUGO	ESTADO	N-640	Vegadeo a Puerto Villagarcía de Arousa	Enl. A-6 - Int. N-640A (p. k. 88,120-89,540)	1,4
LUGO	ESTADO	N-640	Vegadeo a Puerto Villagarcía de Arousa	Ini. doble c. - Int. N-650A. Lugo (cerca Albeiras) Fin doble (p. k.92,120-92,540)	0,4
LUGO	ESTADO	N-640A	Vegadeo a Puerto Villagarcía de Arousa	Inicio doble calzada. Lugo - Int. N-650A. Lugo (p. k. 92,160-94,200)	1,3
LUGO	ESTADO	N-650A		Lugo. Inicio doble calzada -Fin doble calzada (p. k. 2,280-5,040)	2,3
LUGO	CC. AA.	LU-021	A Campiña (N-640) - Tolda de Castela (N-VI)	A Campiña (N-640) - O Carqueixo (LU-530)	2,4
Total Provincia					12,6
ORENSE	ESTADO	N-120A	Logroño a Vigo	Ourense - Enl. N-120 (p. k. 568,750-571,040)	2,3
ORENSE	ESTADO	N-525	Zamora a Santiago	Inicio doble calzada - Fin doble calzada.Ourense (p. k. 237,000-239,410)	2,0
ORENSE	ESTADO	N-542	Acceso a Ourense	Int. 525. Ourense - Enl. N-120A (p. k. 570,220-570,970)	0,8
ORENSE	ESTADO	N-120	Camino de Santiago	Int. N-525. Ourense-Fin doble calzada (p. k. 570,970-574,370)	3,4
ORENSE	CC. AA.	OU-536	Ourense - A Pobra de Trives (OU-636)	P. k. 0,000 al 2,000	2,0
Total Provincia					10,4
PONTEVEDRA	ESTADO	A-55	Vigo - Tui	Vigo - Fin doble calzada. Inicio Autovía (p. k. 0,150-2,740)	2,6
PONTEVEDRA	ESTADO	N-541	Ourense a Pontevedra	Pontevedra. Inicio doble c. Acc. N-550. Pontevedra. (p. k. 93,280-93,930)	0,6
PONTEVEDRA	ESTADO	PO-10	Circunvalación de Pontevedra	Int. PO-11 - Enl. N-550. Pontevedra (p. k. 0,0-1,300)	1,3
PONTEVEDRA	ESTADO	PO-12	Acceso Oeste a Pontevedra	Int. PO-11 - Int. N-550. Pontevedra (p. k. 0,0-1,280)	1,2
PONTEVEDRA	ESTADO	VG-20	Segundo Cinturón de Vigo	Inicio tramo-Fin doble calzada. Inicio Autovía (p. k. 0,210-2,080)	1,9
PONTEVEDRA	CC. AA.	PO-010	Balsa (VG-20) - Polígono Industrial de Balaidos	P. k. 0,00 al 1,32 y 13,85 al 14,47	0,6
PONTEVEDRA	CC. AA.	PO-205	Silleda (N-525) - Vila de Cruces	P. k. 0,00 al 1,32 y 13,85 al 14,47	1,9
PONTEVEDRA	CC. AA.	PO-316	A Lanzada (PO-550) - O Grove	P. k. 0,00 al 1,86	1,8
PONTEVEDRA	CC. AA.	PO-531	Pontevedra - Baión (N-640)	P. k. 0,31 al 1,45	1,1
PONTEVEDRA	CC. AA.	PO-552	Vigo-Tui	P. k. 12,84 al 13,13 y 14,36 - 15,00	0,9
Total Provincia					13,9

MADRID, COMUNIDAD DE

AUTOPISTAS DE PEAJE

Dependientes del Estado 143,8
Total **143,8**

MADRID	ESTADO	AP-41	Madrid-Toledo-Córdoba	Int. R-5 - L. p. Madrid- Toledo (p. k. 0,0-11,110)	11,6
MADRID	ESTADO	AP-6	Autopista Noroeste	Int. A-6 - L. p. Madrid-Segovia (p. k. 39,580+53,660)	14,1
MADRID	ESTADO	R-2	M-40-Guadalajara	Enl. 1 M-40 - Enl. 3 Jarama Int. M-50 (p. k. 0,0-10,520)	10,5
MADRID	ESTADO	R-2	M-40-Guadalajara	Enl. 5 Paracuellos Int. M-50-L. p. Madrid-Guadalajara (p. k. 15,570-37,510)	21,9
MADRID	ESTADO	R-3	M-40-Arganda del Rey	Enl. 1 M-40/M-23 - Int. A-3 (p. k. 1,310-29,530)	29,4
MADRID	ESTADO	R-4	M-50-Ocaña	Enl. 1 M-50 - L. p. Madrid-Toledo (p. k. 0,0-17,880)	18,0
MADRID	ESTADO	R-4	M-50-Ocaña	L. p. Toledo-Madrid - L. p. Madrid-Toledo (p. k. 30,850-37,280)	6,4
MADRID	ESTADO	R-5	M-40-Navalcarnero	Int. M-40 - Int. A-5 (p. k. 0,0-31,600)	32,0

AUTOPISTAS LIBRES Y AUTOVÍAS

Dependientes del Estado 504,8
 Dependientes de la Comunidad Autónoma 103,7

Total **608,4**

MADRID	ESTADO	A-1	Norte	Enl. M-40 - L. p. Madrid-Segovia (p. k. 12,690-95,600)	81,5
MADRID	ESTADO	A-2	Nordeste	Madrid - L. p. Madrid-Guadalajara (p. k. 5,900-38,760)	33,5
MADRID	ESTADO	A-3	Este	Enl. M-30 - L. p. Madrid-Cuenca (p. k. 3,280-70,570)	67,4
MADRID	ESTADO	A-4	Sur	Int. M-30 - L. p. Madrid-Toledo (p. k. 3,720-35,310)	31,6
MADRID	ESTADO	A-4	Sur	L. p. Toledo-Madrid - L. p. Madrid-Toledo (p. k. 45,230-52,030)	6,7
MADRID	ESTADO	A-42	Toledo	Inicio de tramo - L. p. Madrid-Toledo (p. k. 4,200-30,520)	26,4
MADRID	ESTADO	A-5	Suroeste	Enl. M-40 - L. p. Madrid-Toledo (p. k. 10,320-37,280)	27,4
MADRID	ESTADO	A-5R	Suroeste	Int. M-40 - Int. A-5 (p. k. 0,0-2,680)	2,7
MADRID	ESTADO	A-6	Noroeste	Enl. M-30 - Int. AP-6 (p. k. 6,430-39,560)	33,0
MADRID	ESTADO	M-11	Acceso al aeropuerto de Madrid desde la M-30	Int. M-30 - Int. M-14 (p. k. 0,0-10,320)	10,0
MADRID	ESTADO	M-12	Eje Aeropuerto de Madrid (M-40 a A-1)	Inicio tramo p. k. 0,0 - Enl. A-1 (p. k. 0,0-10,590)	10,5
MADRID	ESTADO	M-13	Eje Este-Oeste (aeropuerto de Madrid)	Inicio tramo p. k. 0,0 - Enl. M-11/Int. M-14 (p. k. 0 0-4,270)	4,2
MADRID	ESTADO	M-14	Acceso al aeropuerto de Madrid desde la A-2	Int. M-40 - Enl. M-11 / Int. M-13 (p. k. 6,790-9,780)	3,0
MADRID	ESTADO	M-21	Variante de la A-2. Conexión M-40 y M-50	Int. M-40 - Int. M-50VS (p. k. 0,0-7,900)	7,9
MADRID	ESTADO	M-23	Conexión M-30 y M-40 con la R-3	Enl. M-30 - Int. M-40 (p. k. 0,0-4,170)	4,2
MADRID	ESTADO	M-31	Eje Sureste. Conexión M-40 y M-50	Inicio tramo p. k. 0,0 - Int. M-50 (p. k. 0,0-5,250)	5,1
MADRID	ESTADO	M-40	Circunvalación de Madrid	Enl. A-1 - p. k. 0,0 - Enl. A-1 (p. k. 0,0-61,120)	62,1
MADRID	ESTADO	M-50	Circunvalación de Madrid	Int. A-1 - Int. M-45 (p. k. 0,0-23,530)	24,3
MADRID	ESTADO	M-50	Circunvalación de Madrid	Int. M-45 - Int. A-6 (p. k. 23,230-85,440)	61,9
MADRID	ESTADO	R-3	Madrid-Arganda	Int. M-23 - Enl. 1 M-40/M-23 (p. k. 0,0-1,310)	1,3
MADRID	CC. AA.	M-45	M-45	De M-40 a A-2 (S. Fernando de H.)	33,5
MADRID	CC. AA.	M-407	M-407	De M-506 a M-404	6,4
MADRID	CC. AA.	M-501	M-501	De M-40 a M-855	40,4
MADRID	CC. AA.	M-503	M-503	De M-50 a M-600	13,7
MADRID	CC. AA.	M-506	M-506	De A-4 a M-307	9,7

DOBLE CALZADA

Dependientes del Estado 8,6
 Dependientes de la Comunidad Autónoma 211,8
Total **220,4**

PROVINCIA	DEPENDENCIA	CARRETERA	DENOMINACIÓN	TRAMO	KILÓMETROS
MADRID	ESTADO	A-2	Nordeste	P. k. 9,000-9,800	0,8
MADRID	ESTADO	M-110	Acceso al Aeropuerto de Barajas	Enl. M-13 - Enl. M-12 (p. k. 0,0-7,050)	7,1
MADRID	ESTADO	N-6	Madrid-Villalba	Int. AP-6 - Fin doble calzada (p. k. 0,0-7,050)	0,7
MADRID	CC. AA.	M-100		De M-111 a A1	2,8
MADRID	CC. AA.	M-103		P. k. 24,720 a p. k. 25,230	0,5
MADRID	CC. AA.	M-106		Intersec. M-111 - Intersec. M-103	4,5
MADRID	CC. AA.	M-108	De la A-2 a Ajalvir	Int. Con A-2 a Int. M-115	6,7
MADRID	CC. AA.	M-111	De Barajas a M-113	Barajas-Intersec. M-113	3,9
MADRID	CC. AA.	M-111		De R-2 a M-103	14,4
MADRID	CC. AA.	M-113		P. k. 3,240 a p. k. 3,900	0,7
MADRID	CC. AA.	M-115		Intersec. A-2 - Intersec. M-108	5,1
MADRID	CC. AA.	M-203		De M-203 a M-100	4,0
MADRID	CC. AA.	M-206		Gta. Barrio del Castillo a Gta. M-203	10,4
MADRID	CC. AA.	M-300		Variante Alcalá - Intersección A-2	6,9
MADRID	CC. AA.	M-300		Los Hueros- Intersec. M-204	2,4
MADRID	CC. AA.	M-301		Intersec. M-40 - Intersec. M-50	5,0
MADRID	CC. AA.	M-305	De A-4 a M-404, Chinchón por Villaconejos	De A-4 a p. k. 1,47	1,5
MADRID	CC. AA.	M-305	De A-4 a M-404, Chinchón por Villaconejos	P. k. 3,8 a p. k. 6,3	6,1
MADRID	CC. AA.	M-406	De Alcorcón a A-4 por Leganés y Getafe	Intersec. A-5 - A-42 (Leganés)	10,7
MADRID	CC. AA.	M-406	De Alcorcón a A-4 por Leganés y Getafe	Intersec. A-42 (Getafe) - A-4	4,7
MADRID	CC. AA.	M-407		Int. con M-506 a Int. con M-406	2,5
MADRID	CC. AA.	M-409	De Leganés a Fuenlabrada	Int. M-406 a Fuenlabrada	4,8
MADRID	CC. AA.	M-410		P. k. 2,320 - p. k. 4,380	2,1
MADRID	CC. AA.	M-410		P. k. 9,400 - p. k. 10,170	0,8
MADRID	CC. AA.	M-413		P. k. 14,310 - p. k. 14,600	0,3
MADRID	CC. AA.	M-421	De M-40 a M-45	Intersec. M-40 - Intersec. M-45	0,4
MADRID	CC. AA.	M-423		Intersec. M-506 - Intersec. M-404	5,7
MADRID	CC. AA.	M-425	De M-40 a Leganés	Intersec. M-40 - Leganés	1,9
MADRID	CC. AA.	M-500		Intersec. M-40 - Intersec. A-6	4,6
MADRID	CC. AA.	M-501a		De A-5 a M-506	3,7
MADRID	CC. AA.	M-502		Intersec. A-5 - Intersec. M-503	5,3
MADRID	CC. AA.	M-503		Intersec. M-500 - M-50	12,4
MADRID	CC. AA.	M-505		Intersec. A-6 - Molino Hoz	9,1
MADRID	CC. AA.	M-506		Intersec. M-501 - A-4	28,0
MADRID	CC. AA.	M-510		P. k. 43,780 - p. k. 44,120	0,3
MADRID	CC. AA.	M-511		Intersec. M-502 - Intersec. M-501	4,6
MADRID	CC. AA.	M-513		P. k. 6,3 - p. k. 7,170	0,9
MADRID	CC. AA.	M-516		P. k. 0,810 - p. k. 1,100	0,3
MADRID	CC. AA.	M-603		Intersec. M-607 - Intersec. M-616	4,9
MADRID	CC. AA.	M-607		Intersec. M-40 - Intersec. M-609	21,8
MADRID	CC. AA.	M-616		Alcobendas - Intersec. M-607	3,9
MADRID	CC. AA.	M-618		Intersec. M-607 - Intersec. p. k. 3,5	3,5

MURCIA, REGIÓN DE

AUTOPISTAS DE PEAJE

Dependientes del Estado 114,6
Total **114,6**

PROVINCIA	DEPENDENCIA	CARRETERA	DENOMINACIÓN	TRAMO	KILÓMETROS
MURCIA	ESTADO	AP-7N	Mediterráneo	L. p. Alicante-Murcia - L. p. Murcia-Almería (p. k. 774,350-885,660)	112,4
MURCIA	ESTADO	AP-7R	Mediterráneo	Int. AP-7N - Int. CT-32 (p. k. 799,790 - 802,110)	2,2

AUTOPISTAS LIBRES Y AUTOVÍAS

Dependientes del Estado 256,3
 Dependientes de la Comunidad Autónoma 156,0
Total **412,3**

MURCIA	ESTADO	A-30	Murcia	L. p. Almería-Murcia - Int. A-7N. Tramo común (p. k. 84,130-135,140)	50,9
MURCIA	ESTADO	A-30	Murcia	Int. A-7N. Fin tramo común - Enl. CT-33 (p. k. 136,00-192,070)	55,5
MURCIA	ESTADO	A-7N	Mediterráneo	L. p. Alicante-Murcia - Int. A-30. Inicio tramo común (p. k. 749,490-764,280)	14,9
MURCIA	ESTADO	A-7S	Mediterráneo	L. p. Almería-Murcia - Int. A-30 (p. k. 566,110-659,970)	95,7
MURCIA	ESTADO	A-91	L. p. Granada (Vélez Rubio)-Puerto Lumbreras	Int. A-92N. L. p. Almería-Murcia - Int. A-7S (p. k. 0,250-17,980)	17,7
MURCIA	ESTADO	CT-32	Acceso Este a Cartagena	Enl. CT-34 - Int. AP-7N (p. k. 3,370-7,780)	4,4
MURCIA	ESTADO	CT-34	Acceso a la dársena de Escombreras	Int. A-30 - Int. N-343 (p. k. 0,0-7,200)	6,9
MURCIA	ESTADO	MU-30	Circunvalación de Murcia	Enl. A-7S - Enl. A-30 (0,0-10,240)	10,3
MURCIA	CC. AA.	RM-15		A-7 - Caravaca	65,0
MURCIA	CC. AA.	RM-3		A-7 - Mazarrón	26,0
MURCIA	CC. AA.	RM-2		A-7 - A-30 Jimenado	35,0
MURCIA	CC. AA.	RM-1		AP-7 - Zeneta	30,0

DOBLE CALZADA

Dependientes del Estado 5,6
 Dependientes de la Comunidad Autónoma 97,0
Total **102,6**

MURCIA	ESTADO	A-30	Albacete - Cartagena	Enl. CT-33 - Cartagena (p. k. 192,070-193,260)	1,2
MURCIA	ESTADO	CT-33	Acceso a la dársena de Cartagena	Int. A-30 - Puerto de Cartagena (p. k. 0,0-2,330)	2,4
MURCIA	ESTADO	N-343	Acceso a la dársena de Escombreras	Int. CT-34 - Fin doble calzada (p. k. 7,070-9,130)	2,0
MURCIA	CC. AA.	RM-19	De N-301 a N-332 (San Javier)	A-30 / AP-7	26,0
MURCIA	CC. AA.	RM-12	Autovía Cartagena	AP-7 / LA Manga	22,0
MURCIA	CC. AA.	RM-11	Lorca-Águilas	Lorca-Águilas	35,0
MURCIA	CC. AA.	RM-36	Ronda transversal de Cartagena	A-30 / RM-332	4,0
MURCIA	CC. AA.	RM-23		RM-2 / RM-3	10,0

NAVARRA, COMUNIDAD FORAL DE

AUTOPISTAS DE PEAJE

Dependientes del Estado	39,0
Dependientes de la Comunidad Autónoma.....	98,9
Total	137,9

PROVINCIA	DEPENDENCIA	CARRETERA	DENOMINACIÓN	TRAMO	KILÓMETROS
NAVARRA	ESTADO	AP-68	Autopista Vasco Aragonesa	L. p. La Rioja-Navarra-L. p. Navarra-La Rioja (p. k. 162,530-166,480)	4,0
NAVARRA	ESTADO	AP-68	Autopista Vasco Aragonesa	L. p. Navarra-La Rioja - Enl. Navarra- Zaragoza (p. k. 201,850-237,000)	35,1
NAVARRA	CC. AA.	AP-15	Autopista de Navarra	Tudela - Irurzun Tramo 1 y 3	98,9

AUTOPISTAS LIBRES Y AUTOVÍAS

Dependientes de la Comunidad Autónoma	217,6
Total	217,6

NAVARRA	CC. AA.	A-1	Autovía del Norte	L. p. Álava - L. p. Guipúzcoa	13,8
NAVARRA	CC. AA.	A-10	Autovía de La Barranca	Irurzun - Alsasua.	29,2
NAVARRA	CC. AA.	A-12	Autovía del Camino	Pamplona-Villamayor	49,9
NAVARRA	CC. AA.	A-12	Autovía del Camino	Villamayor-NA-134	22,4
NAVARRA	CC. AA.	A-13	Autovía de Leitzarán	P. k. 112,15 de AP-15 a Lte. Guipuzcoa (p. k. 139,76)	27,6
NAVARRA	CC. AA.	A-15	Ronda Oeste de Pamplona		13,1
NAVARRA	CC. AA.	A-21	Autovía del Pirineo		29,2
NAVARRA	CC. AA.	A-68	Autovía del Ebro		32,4

DOBLE CALZADA

Dependientes de la Comunidad Autónoma	23,8
Total	23,8

NAVARRA	CC. AA.	PA-30	Ronda Este de Pamplona	Noain-Huarte. Tramo 1	8,9
NAVARRA	CC. AA.	PA-30	Ronda Norte de Pamplona	Arazuri-Ezcaba. Tramo 3	6,9
NAVARRA	CC. AA.	PA-30	Ronda Norte de Pamplona	P. k. 2,66 NA-30 -Vte. Orkoien. Tramo 5	1,5
NAVARRA	CC. AA.	PA-31	Acceso Pamplona Sur	Noain-Pamplona	3,8
NAVARRA	CC. AA.	PA-34	Acceso Pamplona Oeste	P. k. 0,00 bajo puente Eroski	2,7

PAÍS VASCO

AUTOPISTAS DE PEAJE

Dependientes del Estado	83,3
Dependientes de las Diputaciones	170,7
Total	253,9

PROVINCIA	DEPENDENCIA	CARRETERA	DENOMINACIÓN	TRAMO	KILÓMETROS
ÁLAVA	ESTADO	AP-1	Norte	L. p. Burgos-Álava - Enl. 7 Armión (p. k. 77,300-83,060)	5,7
ÁLAVA	ESTADO	AP-68	Vasco Aragonesa	L. p. Bizkaia-Álava - L. p. Álava-Burgos (p. k. 22,390-77,470)	55,2
ÁLAVA	DIPUTACIONES	AP -1	Vitoria - Gasteiz - Eibar	Etxábarri - L. p. Guipúzcoa	14,2
Total Provincia					75,1

GUIPÚZCOA	DIPUTACIONES	AP-1	Vitoria-Gasteiz-Eibar	Enl. Maltzaga con AP-8-Límite con Araba (Leintz-Gatzaga)	32,0
GUIPÚZCOA	DIPUTACIONES	AP-1	Vitoria-Gasteiz-Eibar	Enlace de Maltzaga-Límite con Bizkaia (Eibar)	4,6
GUIPÚZCOA	DIPUTACIONES	AP-8	CANTÁBRICO	Límite con Francia (Behovia) - Enlace de Pasaia	15,1
GUIPÚZCOA	DIPUTACIONES	AP-8	CANTÁBRICO	Enlace de Arizeta- Límite con Bizkaia (Eibar)	43,3
Total Provincia					95,0

VIZCAYA	ESTADO	AP-68	Vasco - Aragonesa	Bilbao - L. p. Bizkaia-Álava (p. k. 0,000-22,390)	22,4
VIZCAYA	DIPUTACIONES	AP-8	Autopista del Cantábrico	Límite Guipúzcoa-Basauri (Peaje)	36,0
VIZCAYA	DIPUTACIONES	AP-68	Bilbao-Zaragoza	A-8-Límite provincia Arava (Peaje)	22,0
VIZCAYA	DIPUTACIONES	BI-626	Túnel de Artxanda	Túnel de Artxanda	2,0
VIZCAYA	DIPUTACIONES	BI-627	Túnel de Artxanda	Túnel de Artxanda	1,5
Total Provincia					83,9

AUTOPISTAS LIBRES Y AUTOVÍAS

Dependientes de las Diputaciones.....	280,0
Total	280,0

ÁLAVA	DIPUTACIONES	A -1	Madrid-Irún	L. p. Burgos (Miranda Ebro)-L. p. Burgos (C.Treviño Sur)	7,8
ÁLAVA	DIPUTACIONES	A-1	Madrid-Irún	L. p. Burgos (C.Treviño Norte) - L. p. Navarra en Eguino	55,5
ÁLAVA	DIPUTACIONES	N-102		Ariñez (Int. N-1) - Armentia	5,5
ÁLAVA	DIPUTACIONES	N-240		Gamarra Mayor - Urbina	10,6
ÁLAVA	DIPUTACIONES	N-622	Vitoria - Altube	Enlace Letona - Enlace AP-68	10,7
ÁLAVA	DIPUTACIONES	A-625		Areta-Enlace A-3638	2,5
Total Provincia					92,5

GUIPÚZCOA	DIPUTACIONES	A-15	Autopista de Navarra- Guipuzkoa	Límite Navarra (Berastegui)-p. k. 445,25 N I en Andoain	16,8
GUIPÚZCOA	DIPUTACIONES	A-1	NORTE (Madrid-Irún)	Enlace sur Idiazabal - p. k. 0,00 de N-I-A	40,9
GUIPÚZCOA	DIPUTACIONES	A-1	NORTE (Madrid-Irún)	P. k. 23,00 (GI-20) - p.k. 15,572 (AP-8) (solapa con A-8)	--
GUIPÚZCOA	DIPUTACIONES	GI-11	Conexión N-I y GI-20 por Arizeta	P. k. 453,440 (N-I) - p.k. 13,000 (GI-20)	2,5
GUIPÚZCOA	DIPUTACIONES	GI-20	Variante de Donostia-San Sebastián	Enlace de Oartzun - Enlace de Arizeta	15,6
GUIPÚZCOA	DIPUTACIONES	GI-131	De Andoain a San Sebastian por Hernani	Enlace de Urnieta (Almurtzategui) - Enlace la GI-40	6,6
GUIPÚZCOA	DIPUTACIONES	GI-632	Beasain-Durango por Kanpazar	Enlace N-I. p.k. 417,90 - Enlace GI-631 Zumárraga	10,3
Total Provincia					92,7

VIZCAYA	DIPUTACIONES	A-8	Autopista del Cantábrico	Basauri (Peaje)- El Haya (Límite prov.Cantabria)	27,5
VIZCAYA	DIPUTACIONES	N-633	Acceso al Aeropuerto Loiu (por Aldekone)	N-637-Aeropuerto	4,5
VIZCAYA	DIPUTACIONES	N-637	Cruces a Eretxe (por Puente Rontegi)	E. Cruces a Eretxes	20,1
VIZCAYA	DIPUTACIONES	N-644	Autovía al Puerto	A-8 - Puerto de Santurtzi	2,7
VIZCAYA	DIPUTACIONES	BI-631	A-8 - Bermeo	A-8-Variante Mungia	11,8
VIZCAYA	DIPUTACIONES	BI-636	Corredor del Cadagua	Bilbao-Aranguren	17,6
VIZCAYA	DIPUTACIONES	BI-637	Kukularra a Sopelana	N-637-Sopelana	10,6
Total Provincia					94,8

DOBLE CALZADA

Dependientes de las Diputaciones	62,7
Total	62,7

PROVINCIA	DEPENDENCIA	CARRETERA	DENOMINACIÓN	TRAMO	KILÓMETROS
ÁLAVA	DIPUTACIONES	N-622	Vitoria - Altube	Ramales acceso puente sobre Av. Zadorra -Enl. Letona	8,7
ÁLAVA	DIPUTACIONES	N-624	Acceso Aeropuerto Foronda	Int. N-622 - Enlace Aeropuerto	3,2
Total Provincia					11,9

GUIPÚZCOA	DIPUTACIONES	N-I	Madrid a Irún	Límite Navarra (Etxegarate) - Enlace Sur Idiazábal	7,1
GUIPÚZCOA	DIPUTACIONES	GI-21	Acc.a Donostia-S. Sebastián desde Errekalde por Añorga	P. k. 0,000 (GI-11) - p. k. 2,300 (GI-20)	2,3
GUIPÚZCOA	DIPUTACIONES	GI40	Ronda Int.xaurrondo - Martutene - Hospitales	P. k. 12,950 (GI-131) - Rotonda de Garbera (GI-20)	1,8
GUIPÚZCOA	DIPUTACIONES	GI-636	De Erreñerria a Irún	Enlace GI-20 en Pasaia - Enlace de Altamira en Erreñerria	2,7
GUIPÚZCOA	DIPUTACIONES	GI-636	De Erreñerria a Irún	Rotonda de Gaintxurizketa - Enlace de Ventas	2,1
GUIPÚZCOA	DIPUTACIONES	GI-636-K	Ramal de Ventas de Irún	Enlace de Ventas (GI-636) - Enlace de Ventas (AP-8)	1,0
Total Provincia					16,9

VIZCAYA	DIPUTACIONES	N-634	S. Sebastián a Santiago de Compostela	Erlertes - Bolueta	10,0
VIZCAYA	DIPUTACIONES	N-634	S. Sebastián a Santiago de Compostela	Varios tramos	1,8
VIZCAYA	DIPUTACIONES	N-636	Beasain a Durango (por Kanpazar)	Variante Elorrio	2,5
VIZCAYA	DIPUTACIONES	BI-604	Bilbao a Asua (por Enekuri)	Bilbao- Asua	4,3
VIZCAYA	DIPUTACIONES	BI-623	Durango a Vitoria/Gasteiz	Conexión con N-634	1,4
VIZCAYA	DIPUTACIONES	BI-625	Orduña - Bilbao	E. Basauri y Ibarsusi - La Salve	2,5
VIZCAYA	DIPUTACIONES	BI-628	Eje Ballonti	Varios tramos (Balparda-Noceidal)	4,0
VIZCAYA	DIPUTACIONES	BI-631	A-8 a Bermeo	Varios tramos	1,5
VIZCAYA	DIPUTACIONES	BI-644	Kareaga a Sestao (Vega Vieja)	N-634-BI-628	2,2
VIZCAYA	DIPUTACIONES	BI-647	Acceso a la Universidad	Enlace con BI-637	0,4
VIZCAYA	DIPUTACIONES	BI-732	Montefuerte a San Fausto	Enlace con N-634	0,2
VIZCAYA	DIPUTACIONES	BI-738	Enlace de Erandio a Artaza	Enlace N-637 a Enlace Udondo	2,3
VIZCAYA	DIPUTACIONES	BI-3737	Gobela a Sopelana	Sarikobaso a BI-637	0,6
VIZCAYA	DIPUTACIONES	BI-3749	Portugalete a Ortuella	Portugalete-A-8	0,2
Total Provincia	33,9			

RIOJA, LA

AUTOPISTAS DE PEAJE

Dependientes del Estado 119,1
Total **119,1**

PROVINCIA	DEPENDENCIA	CARRETERA	DENOMINACIÓN	TRAMO	KILÓMETROS
RIOJA, LA	ESTADO	A-68	Vasco - Aragonesa	L. p. Burgos-La Rioja-L. p. La Rioja- Navarra (p. k. 77,960-162,530)	84,2
RIOJA, LA	ESTADO	A-68	Vasco - Aragonesa	L. p. Navarra-La Rioja-L. p. La Rioja-Navarra (p. k. 166,480-201,850)	34,9

AUTOPISTAS LIBRES Y AUTOVÍAS

Dependientes del Estado..... 40,2
Total **40,2**

PROVINCIA	DEPENDENCIA	CARRETERA	DENOMINACIÓN	TRAMO	KILÓMETROS
RIOJA, LA	ESTADO	A-12	Camino de Santiago	Int. LO-20 - Fin tramo carretera en construcción (p. k. 7,540-28,520)	20,8
RIOJA, LA	ESTADO	A-13	Logroño - L. p. Navarra	Int. LO-20 - Int. N-111 (p. k. 0,000-5,150)	5,2
RIOJA, LA	ESTADO	LO-20	Circunvalación Sur de Logroño	Int. N-232 - Enlace A-12/Int. N-232 (p. k. 0,000-14,280)	14,1

DOBLE CALZADA

Dependientes del Estado..... 2,7
 Dependientes de la Comunidad Autónoma..... 3,0
Total **5,7**

PROVINCIA	DEPENDENCIA	CARRETERA	DENOMINACIÓN	TRAMO	KILÓMETROS
RIOJA, LA	ESTADO	N-111	Pamplona a Soria por Logroño	Inicio doble calzada - Enl. LO-20 (p. k. 329,790-331,210)	1,4
RIOJA, LA	ESTADO	N-120A	Logroño a Vigo	Inicio doble calzada - Int. N-120 (p. k. 47,230-47,950)	0,7
RIOJA, LA	ESTADO	N-232	Haro - Pancorbo	Enl. A-12 / Int. LO-20 - Fin doble calzada	0,5
RIOJA, LA	CC. AA.	LR-131	Del Puente piedra-LR-123 por Mendavia y Lodosa	Polígono I. Cantabria (La Rioja) Ronda NE Logroño	2,0
RIOJA, LA	CC. AA.	LR-250	Variante de la Ctra. LR-250	Accesos al Hospital de San Pedro	1,0

CEUTA

DOBLE CALZADA

Dependientes del Estado..... 1,4
Total **1,4**

CEUTA	ESTADO	N-354	Carretera de Benzú	Ceuta p. k. 0,0 - Fin doble calzada (p. k. 0,0 - 1,370)	1,4
-------	--------	-------	--------------------	---	-----

MELILLA

DOBLE CALZADA

Dependientes del Estado..... 1,0
Dependientes de la Ciudad Autónoma..... 1,0
Total **2,0**

MELILLA	ESTADO	ML-204	Acceso al Aeropuerto	Int. ML-105. Melilla - Fin doble calzada (p. k. 0,000-0,250)	0,3
MELILLA	ESTADO	N-NADOR	Carretera nacional a Nador	Melilla - Int. ML-300. Frontera (p. k. 0,000-0,770)	0,8
MELILLA	CC. AA.	ML-105	Hardú	P. k. 1,420 al 1,960	1,0