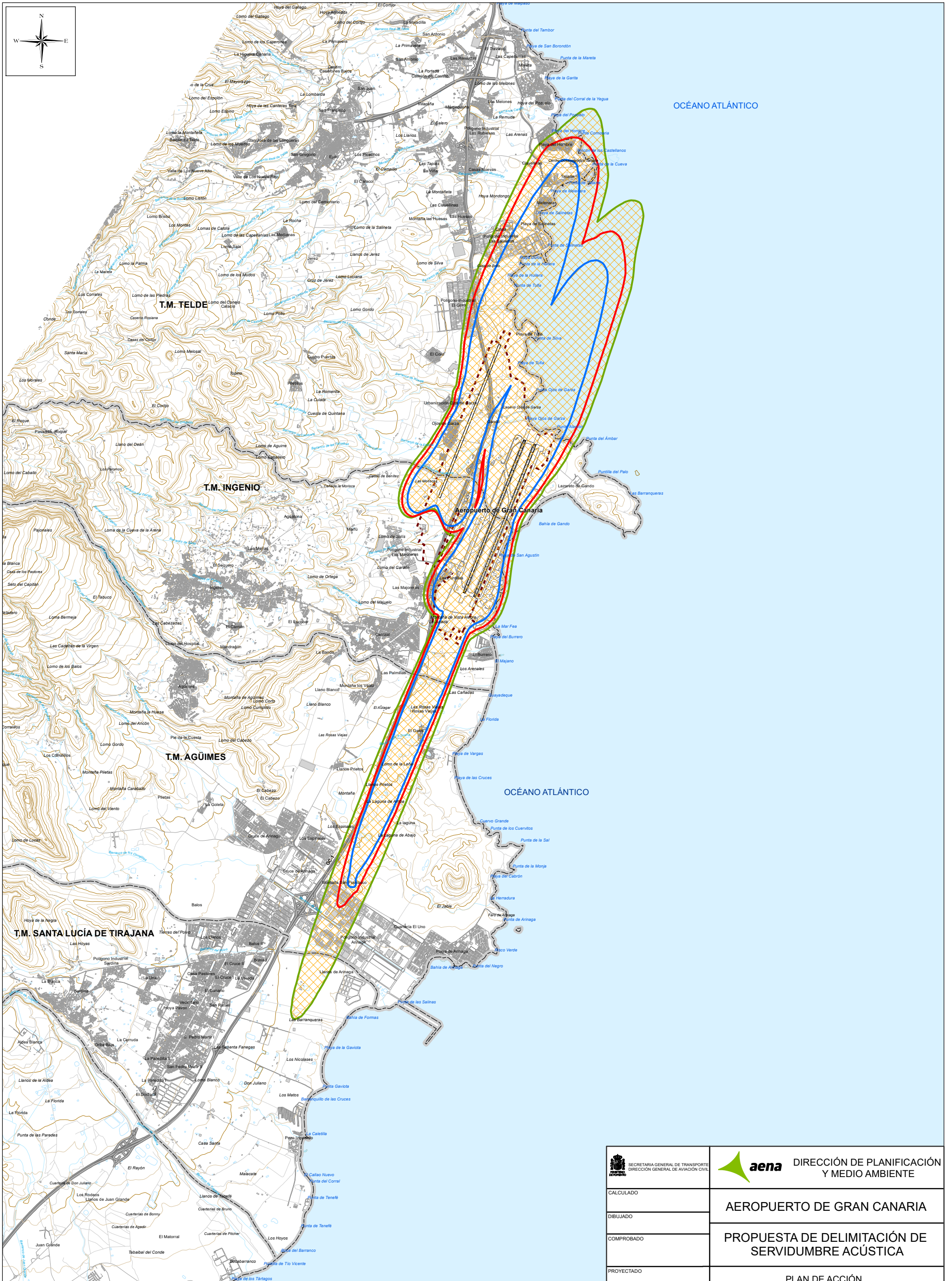
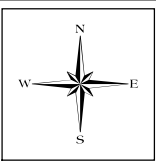
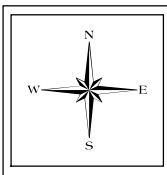
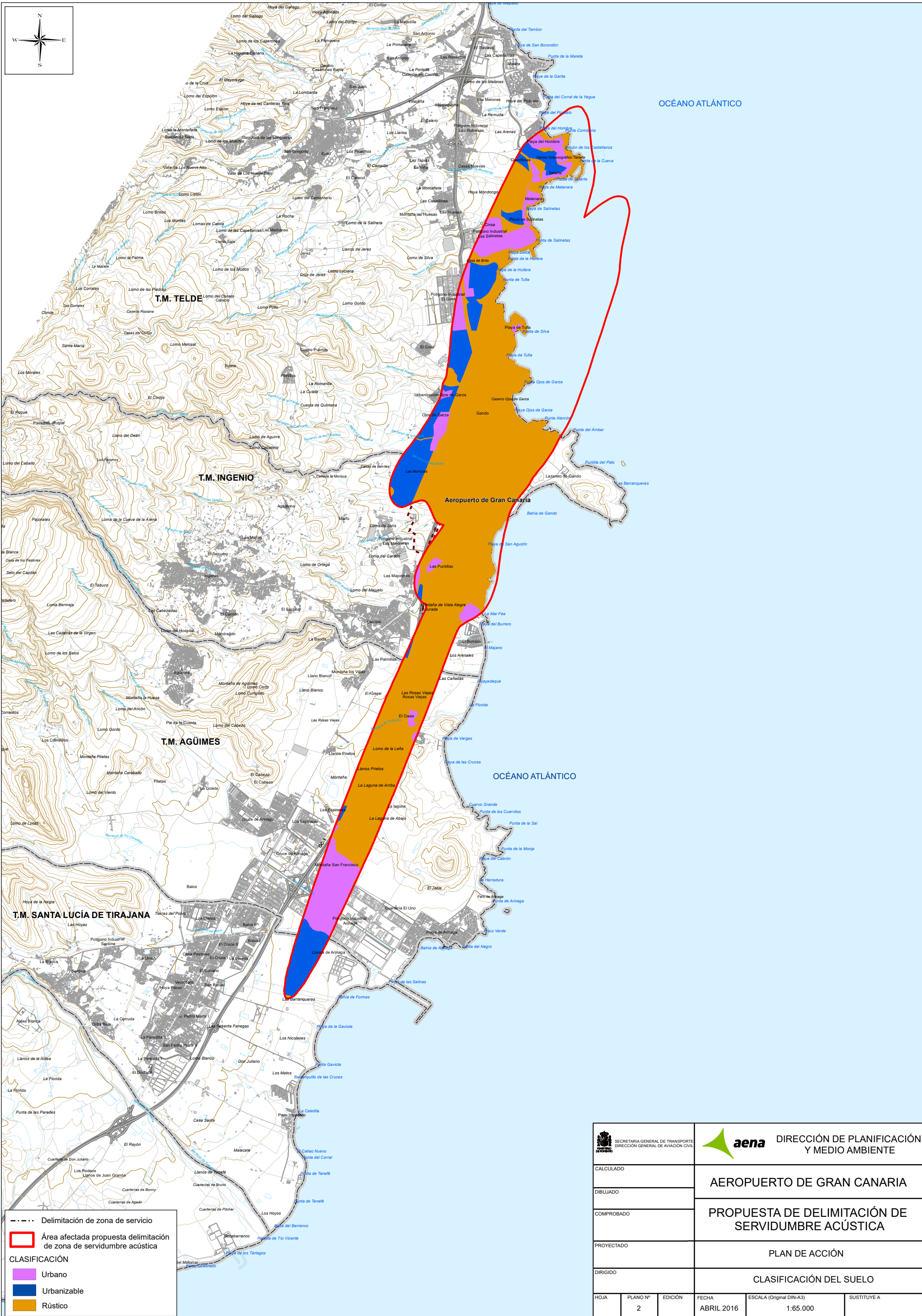


ANEXO II: PROPUESTA DE DELIMITACIÓN DE SERVIDUMBRE ACÚSTICA



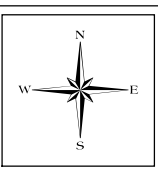
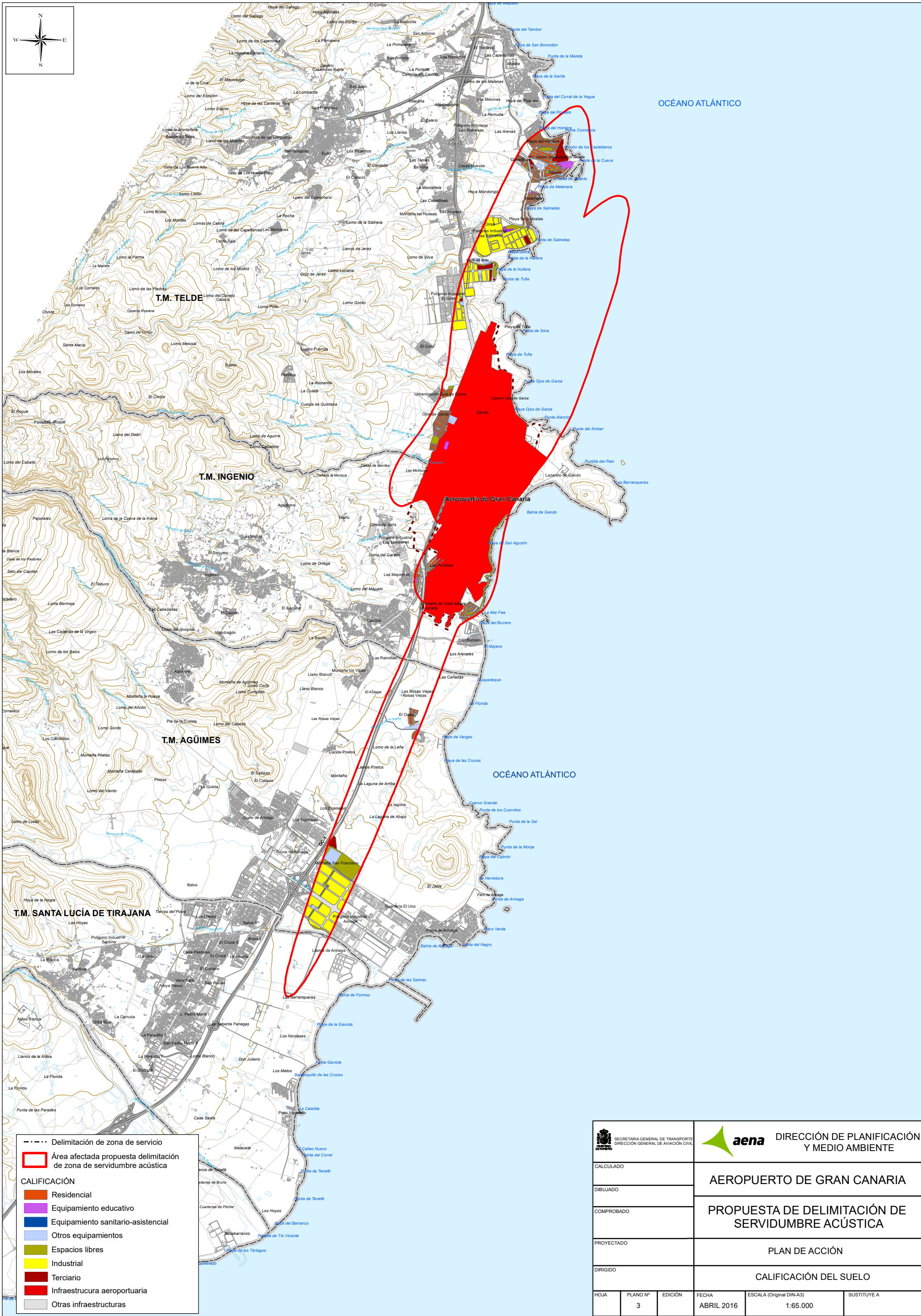
- Delimitación de zona de servicio
- Envoltente L_d 60 dB de los tres escenarios
- Envoltente L_d 60 dB de los tres escenarios
- Envoltente L_d 50 dB de los tres escenarios
- Área afectada propuesta delimitación de zona de servidumbre acústica

		SECRETARÍA GENERAL DE TRANSPORTE DIRECCIÓN GENERAL DE AVIACIÓN CIVIL		DIRECCIÓN DE PLANIFICACIÓN Y MEDIO AMBIENTE	
CALCULADO		AEROPUERTO DE GRAN CANARIA PROPUESTA DE DELIMITACIÓN DE SERVIDUMBRE ACÚSTICA PLAN DE ACCIÓN			
DIBUJADO					
COMPROBADO					
PROYECTADO		PROPUESTA DE DELIMITACIÓN DE ZONA DE SERVIDUMBRE ACÚSTICA (SEGÚN RD 1367/2007)			
DIRIGIDO					
HOJA	PLANO Nº	EDICIÓN	FECHA	ESCALA (Original DIN-A3)	SUSTITUYE A
	1		ABRIL 2016	1:65.000	



- - - - Delimitación de zona de servicio
 [Red Outline] Área afectada propuesta delimitación de zona de servidumbre acústica
CLASIFICACIÓN
 [Purple Box] Urbano
 [Blue Box] Urbanizable
 [Orange Box] Rústico

 SECRETARÍA GENERAL DE TRANSPORTE DIRECCIÓN GENERAL DE AVIACIÓN CIVIL		 DIRECCIÓN DE PLANIFICACIÓN Y MEDIO AMBIENTE			
CALCULADO		AEROPUERTO DE GRAN CANARIA			
DIBUJADO		PROPUESTA DE DELIMITACIÓN DE SERVIDUMBRE ACÚSTICA			
COMPROBADO		PLAN DE ACCIÓN			
PROYECTADO		CLASIFICACIÓN DEL SUELO			
HOJA	PLANO Nº	EDICIÓN	FECHA	ESCALA (Original DIN-A3)	SUSTITUYE A
	2		ABRIL 2016	1:65.000	





Océano Atlántico

Océano Atlántico

--- Delimitación de zona de servicio
 [Red outline] Área afectada propuesta delimitación de zona de servidumbre acústica


CALIFICACIÓN

- [Orange box] Residencial
- [Purple box] Equipamiento educativo
- [Blue box] Equipamiento sanitario-asistencial
- [Light blue box] Otros equipamientos
- [Green box] Espacios libres
- [Yellow box] Industrial
- [Red box] Terciario
- [Dark red box] Infraestructura aeroportuaria
- [Grey box] Otras infraestructuras

 SECRETARÍA GENERAL DE TRANSPORTE DIRECCIÓN GENERAL DE AVIACIÓN CIVIL		 DIRECCIÓN DE PLANIFICACIÓN Y MEDIO AMBIENTE			
CALCULADO		AEROPUERTO DE GRAN CANARIA			
DIBUJADO		PROPUESTA DE DELIMITACIÓN DE SERVIDUMBRE ACÚSTICA			
COMPROBADO		PLAN DE ACCIÓN			
PROYECTADO		CALIFICACIÓN DEL SUELO			
DIRIGIDO					
HOJA	PLANO Nº	EDICIÓN	FECHA	ESCALA (Original DIN-A3)	SUSTITUYE A
	3		ABRIL 2016	1:65.000	



- Delimitación de zona de servicio
- ▭ Área afectada propuesta delimitación de zona de servidumbre acústica
- Zonas de conflicto
- CALIFICACIÓN**
- ▭ Residencial
- ▭ Equipamiento cultural-educativo
- ▭ Equipamiento sanitario-asistencial
- ▭ Otros equipamientos
- ▭ Espacios libres

 SECRETARÍA GENERAL DE TRANSPORTE DIRECCIÓN GENERAL DE AVIACIÓN CIVIL		 DIRECCIÓN DE PLANIFICACIÓN Y MEDIO AMBIENTE			
CALCULADO		AEROPUERTO DE GRAN CANARIA			
DIBUJADO		PROPUESTA DE DELIMITACIÓN DE SERVIDUMBRE ACÚSTICA			
COMPROBADO		PLAN DE ACCIÓN			
PROYECTADO		ZONAS DE CONFLICTO			
DIRIGIDO					
HOJA	PLANO Nº	EDICIÓN	FECHA	ESCALA (Original DIN-A3)	SUSTITUYE A
	4		ABRIL 2016	1:65.000	