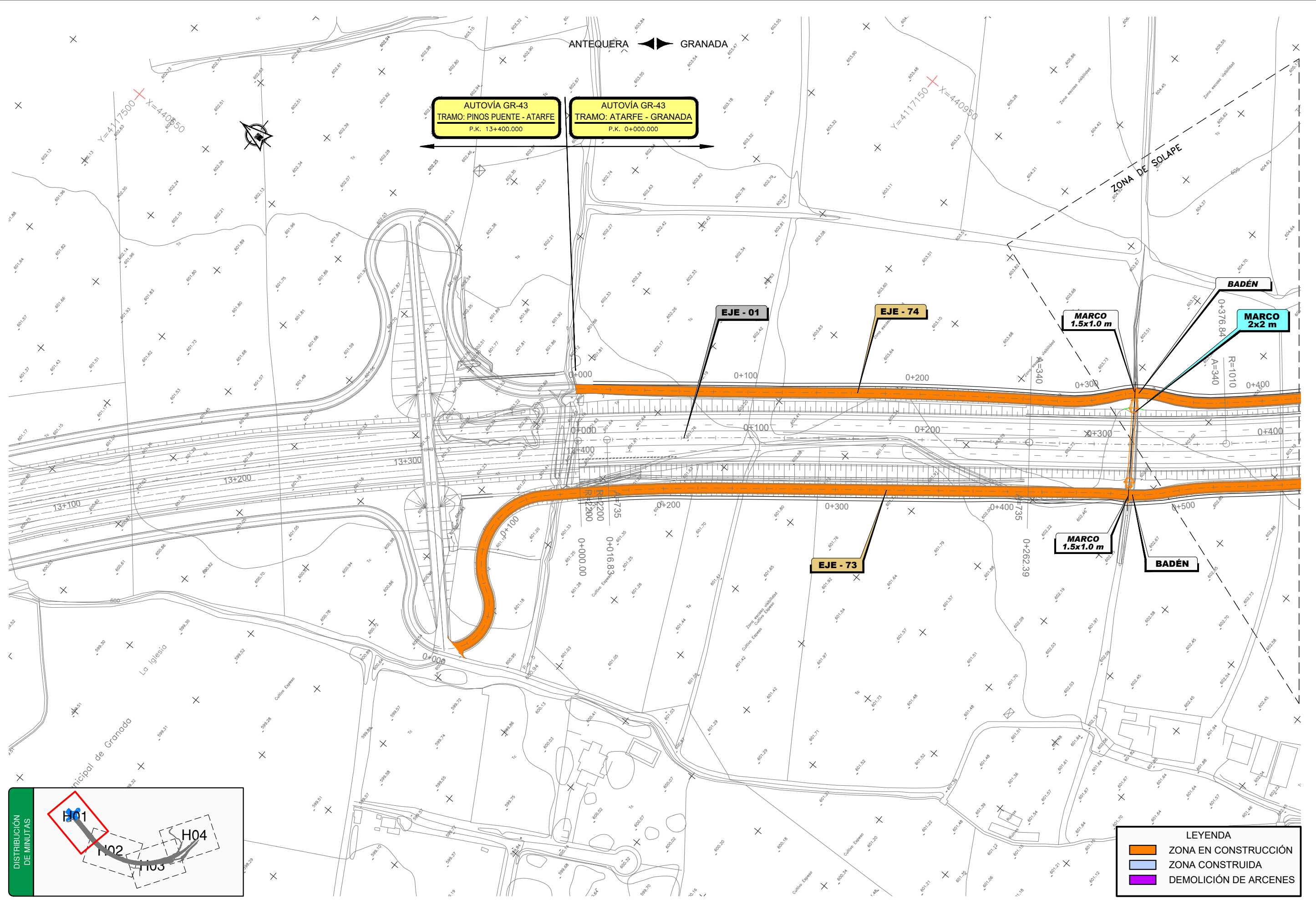


P:\2013\132396\02_doc_tecnica\02_03_EjecGRAFICOS\02_Planos\08_SolucioPropuetraico\0801 Fase 00\0801H04.dwg



LEYENDA	
	ZONA EN CONSTRUCCIÓN
	ZONA CONSTRUIDA
	DEMOLICIÓN DE ARCENES



SECRETARÍA DE ESTADO DE INFRAESTRUCTURAS, TRANSPORTE Y VIVIENDA
 SECRETARÍA GENERAL DE INFRAESTRUCTURAS
 DIRECCIÓN GENERAL DE CARRETERAS
 DEMARCACIÓN DE CARRETERAS DEL ESTADO EN ANDALUCÍA ORIENTAL



EL INGENIERO AUTOR DEL PROYECTO:
 LUIS ALBERTO GARCÍA CRADO

EL INGENIERO DIRECTOR DEL PROYECTO:
 FRANCISCO RUIZ HIDALGO

ESCALA:
 1:1.000
 0 10 20 30m

TÍTULO DEL PROYECTO DE TRAZADO:
 AUTOVÍA GR-43, ACCESO A GRANADA POR LA N-432, DE BADAJOZ A GRANADA.
 TRAMO: ATARFE - GRANADA

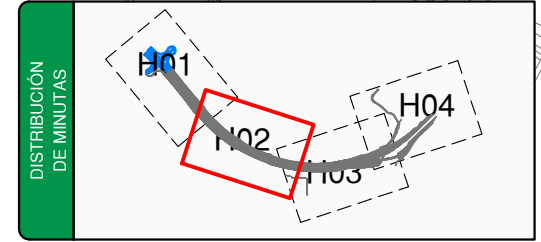
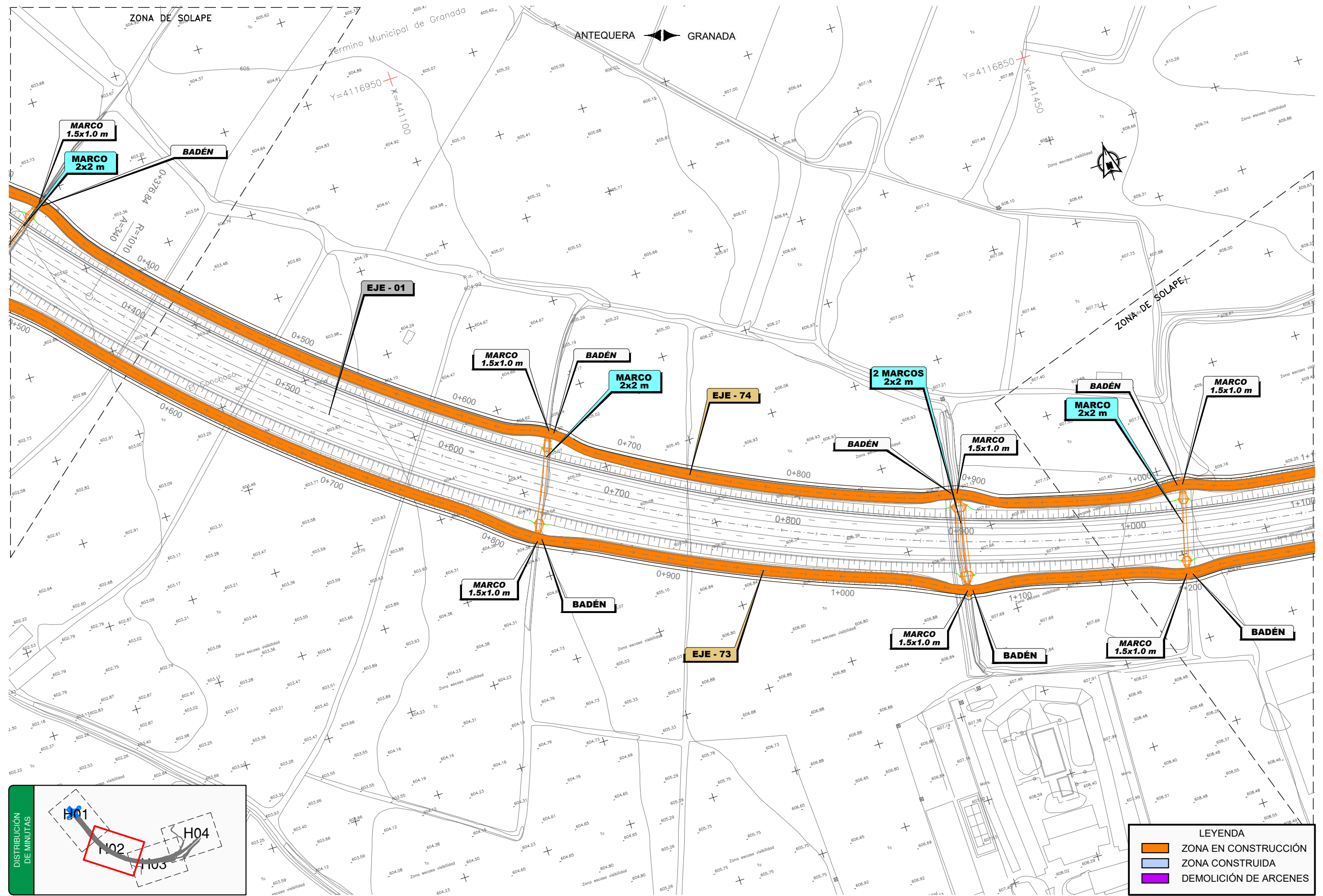
CLAVE:
 43-GR-3850.A

Nº PLANO:
 8.1

DESIGNACIÓN:
 SOLUCIONES PROPUESTAS AL TRÁFICO FASE 0

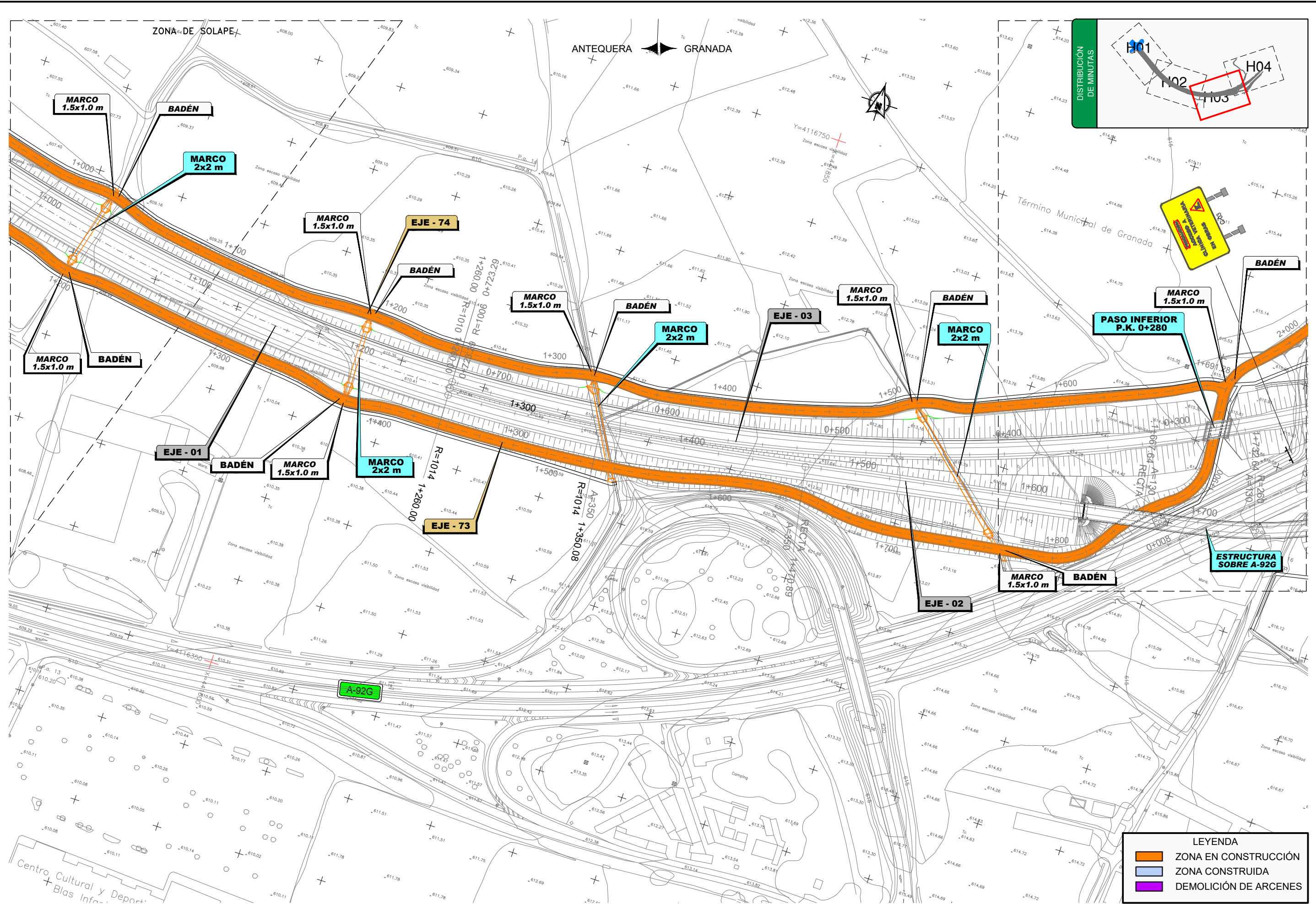
FECHA:
 DICIEMBRE 2017
 HOJA 1 DE 4

P:\2013\132396\02_doc_tecnica\02_03_EjecGRAFICOS\02_Planos\08_SolucioPropuetraico\0801 Fase 00\0801H04.dwg



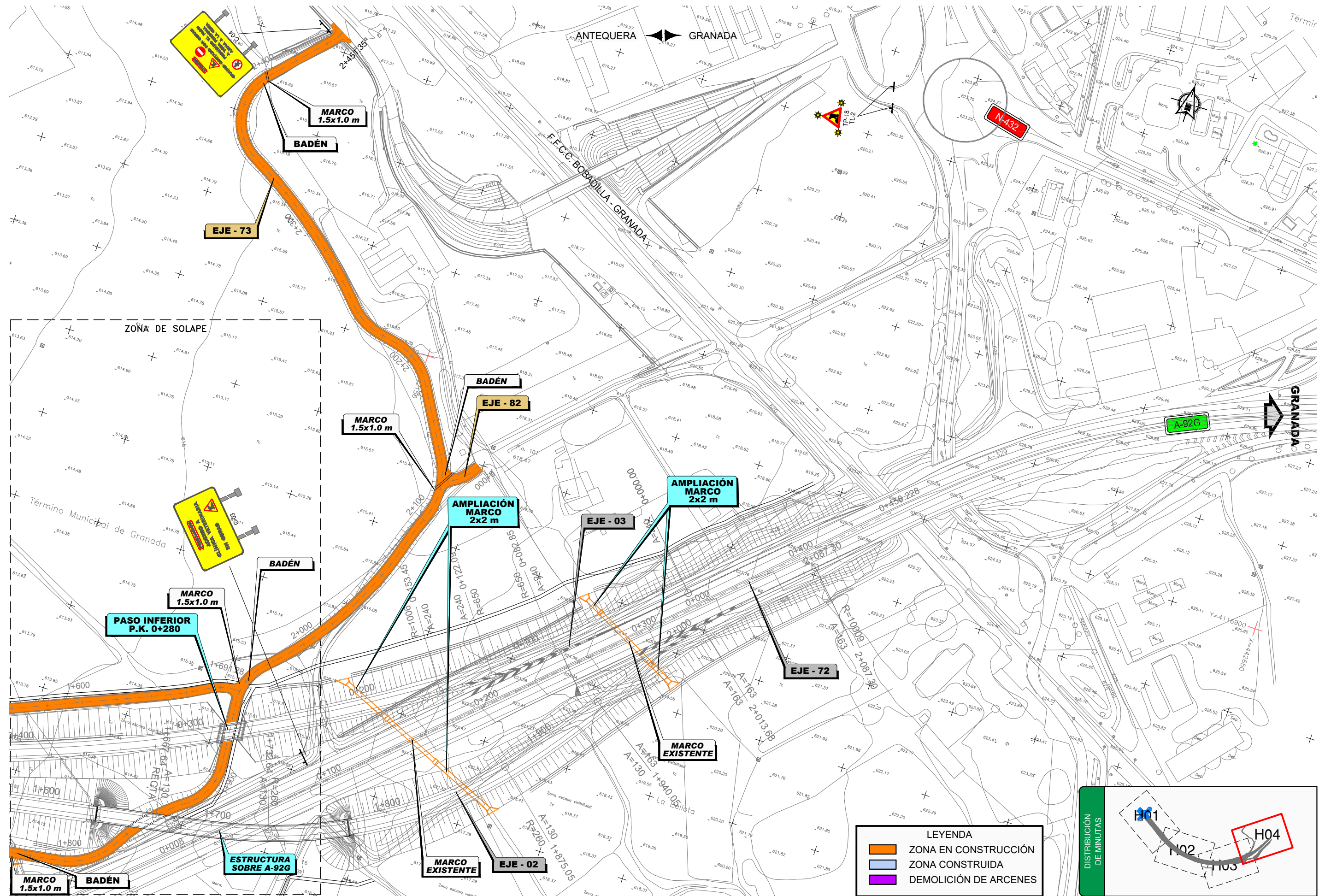
LEYENDA	
	ZONA EN CONSTRUCCIÓN
	ZONA CONSTRUIDA
	DEMOLICIÓN DE ARCENES

P:\2013\132396\02_doc_tecnica\16\1046_Alarfe-Granada\02_Doc_Tecnica\02_03_EjecGRAFICOS\02_Planos\08_SolucioPropuetraico\0801 Fase 00\0801H04.dwg

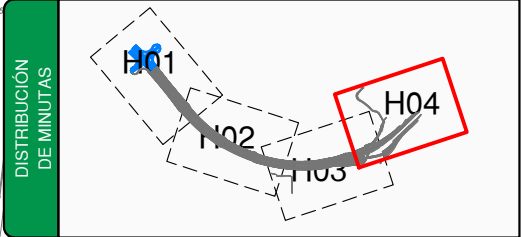


LEYENDA		
	ZONA EN CONSTRUCCIÓN	
	ZONA CONSTRUIDA	
	DEMOLICIÓN DE ARCENES	

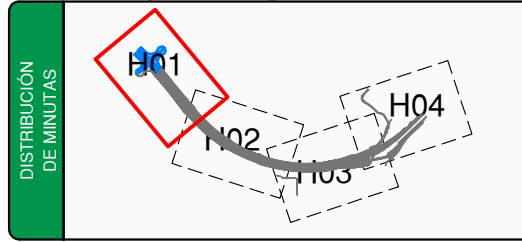
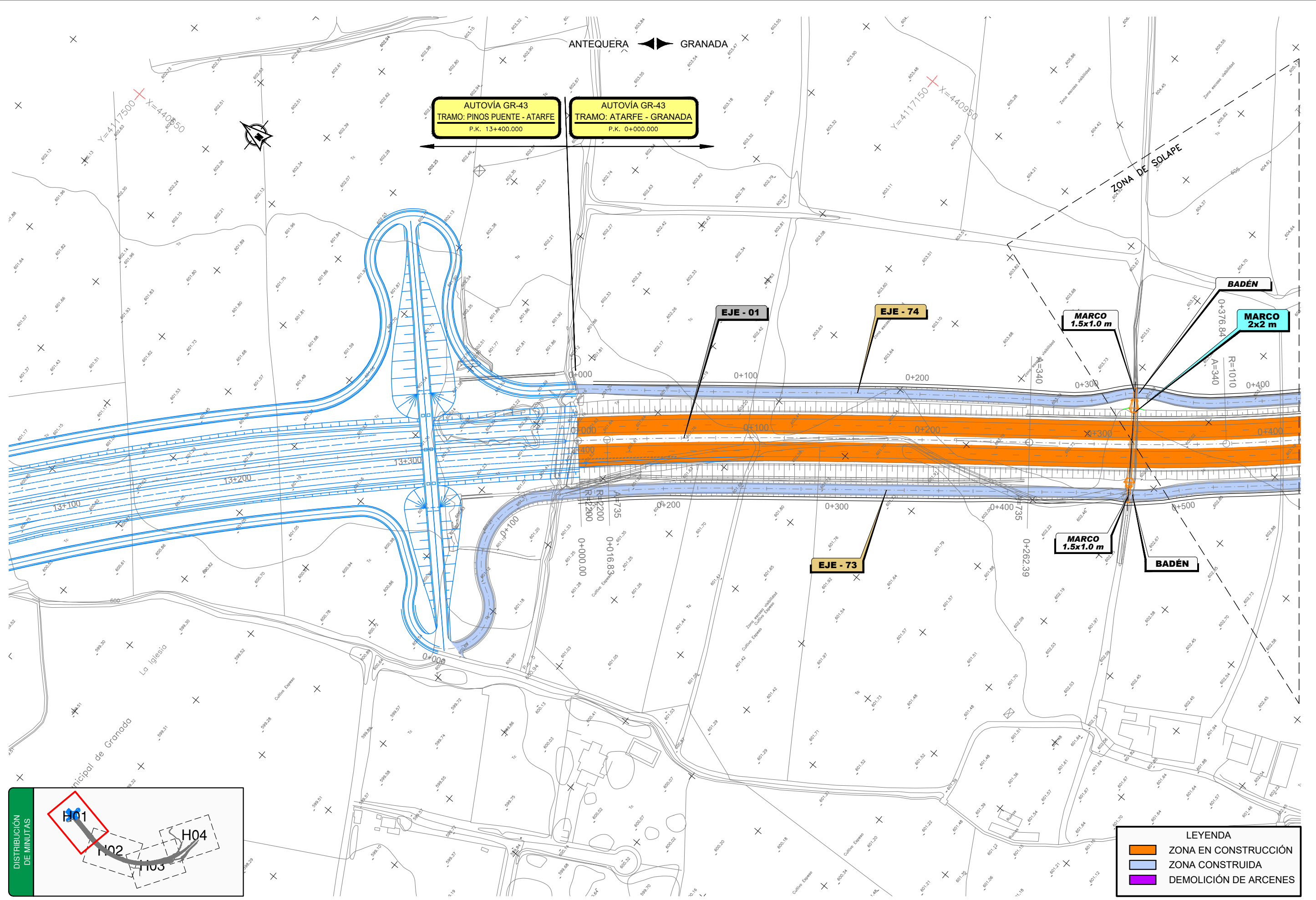
P:\2013\132396\02_doc_tecnica\02_03_EjecGRAFICOS\02 Planos\08 Solucoes\0801 Fase 00\0801H04.dwg



LEYENDA	
	ZONA EN CONSTRUCCIÓN
	ZONA CONSTRUIDA
	DEMOLICIÓN DE ARCENES

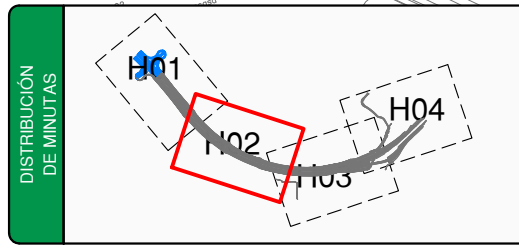
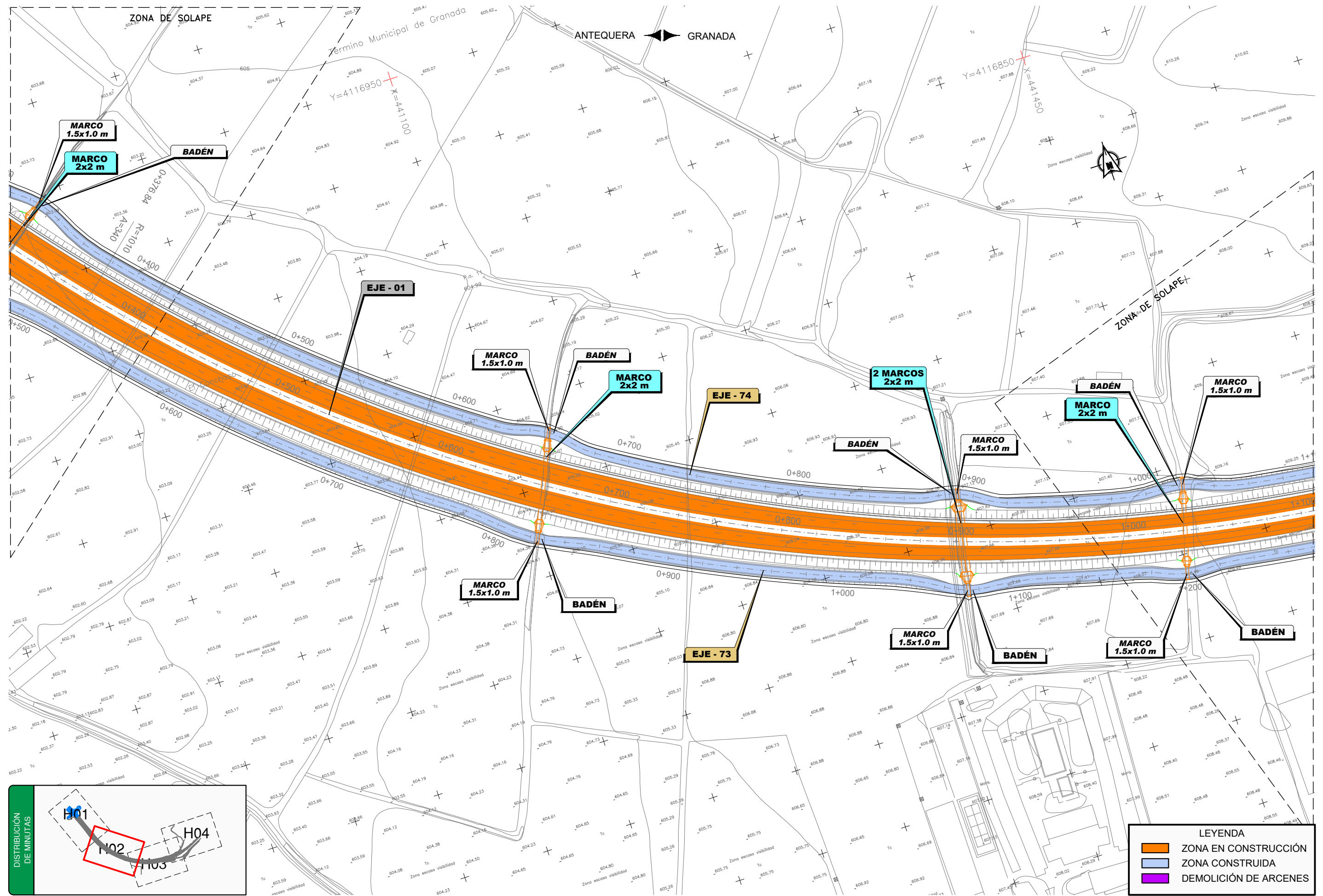


P:\2013\132396\02_doc_tecnica\02_03_EjecGRAFICOS\02 Planos\08 SolucaoPropuetraico\0802 Fase 01\0802H04.dwg



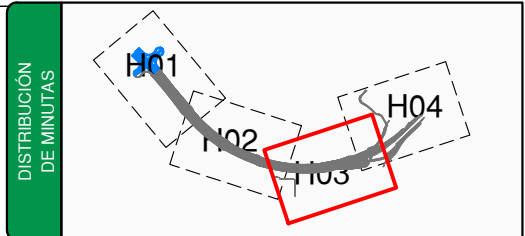
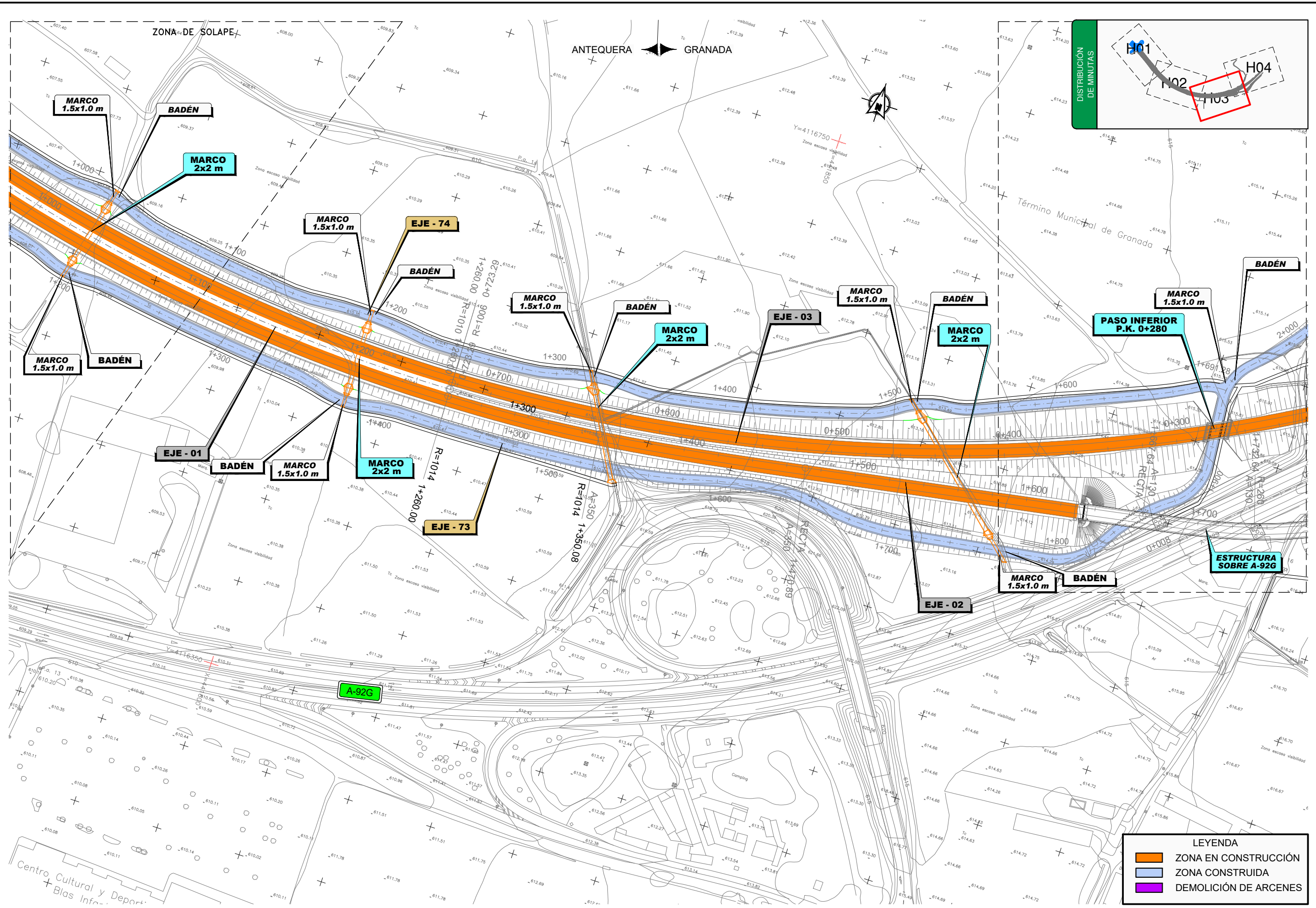
LEYENDA		
	ZONA EN CONSTRUCCIÓN	
	ZONA CONSTRUIDA	
	DEMOLICIÓN DE ARCENES	

P:\2013\132396\02_doc_tecnica\16\046_Alarfe-Granada\02_Doc_Tecnica\02_03_EjecGRAFICOS\02 Proyecto\trazado\superv\02 Planos\08 SoluccionPropuet\raifco\0802 Fase 01\0802H04.dwg



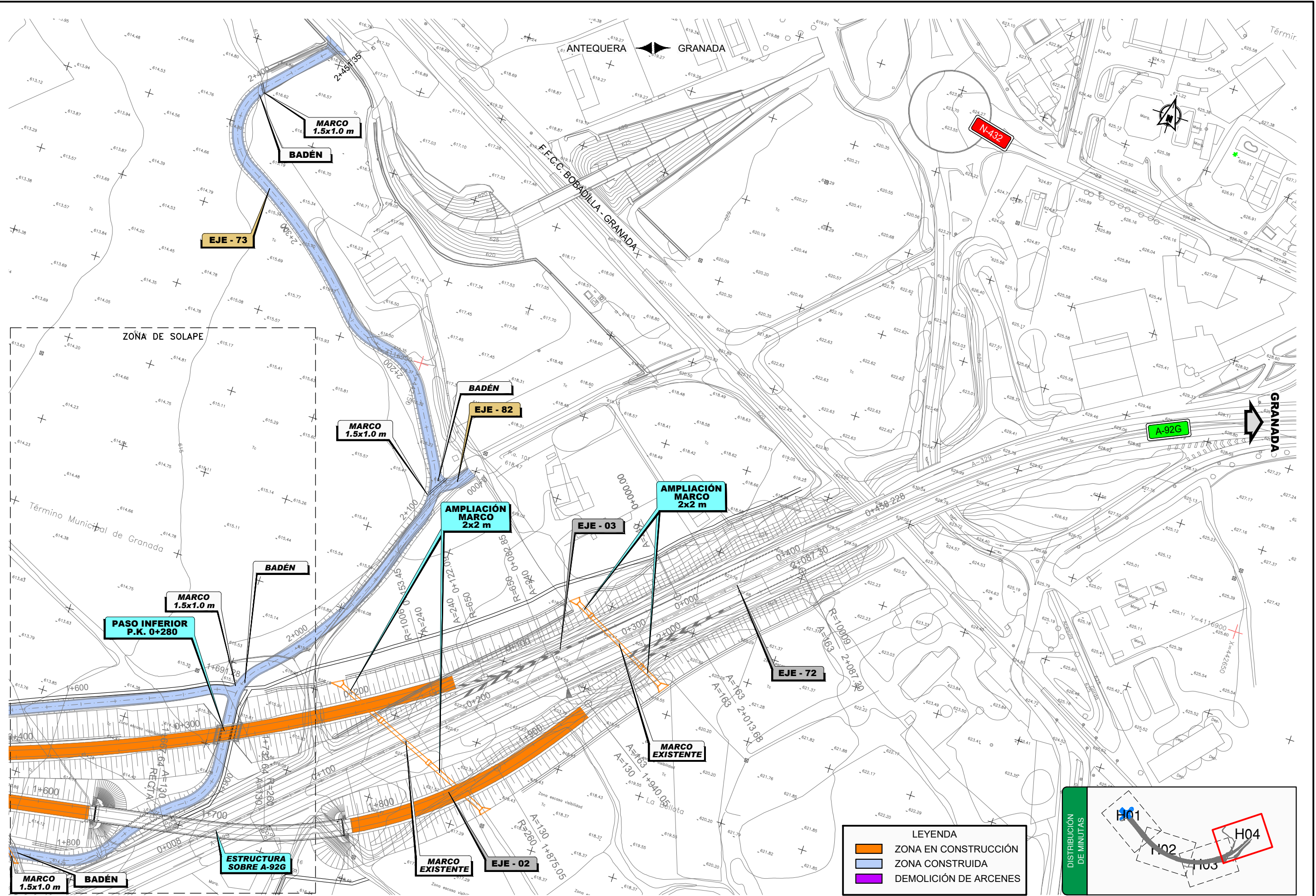
LEYENDA		
	ZONA EN CONSTRUCCIÓN	
	ZONA CONSTRUIDA	
	DEMOLICIÓN DE ARCENES	

P:\2013\132396\02_doc_tecnica\16\1046_Alarfe-Granada\02_Doc_Tecnica\02_03_EjecGRAFICOS\02_Planos\08_SolucioTrazadoSuperv\02_Planos\08_SolucioTrazado\0802 Fase 01\0802H04.dwg

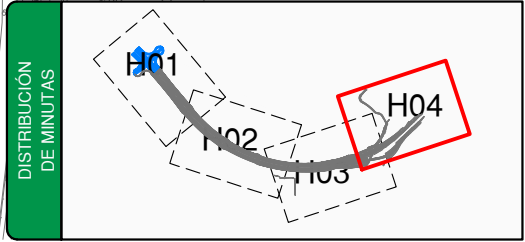


LEYENDA			
	ZONA EN CONSTRUCCIÓN		
	ZONA CONSTRUIDA		
	DEMOLICIÓN DE ARCENES		

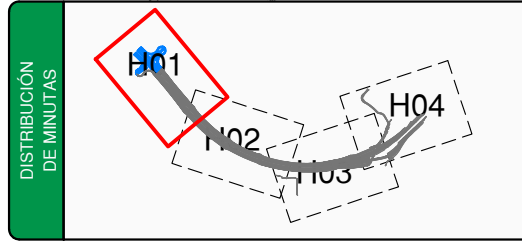
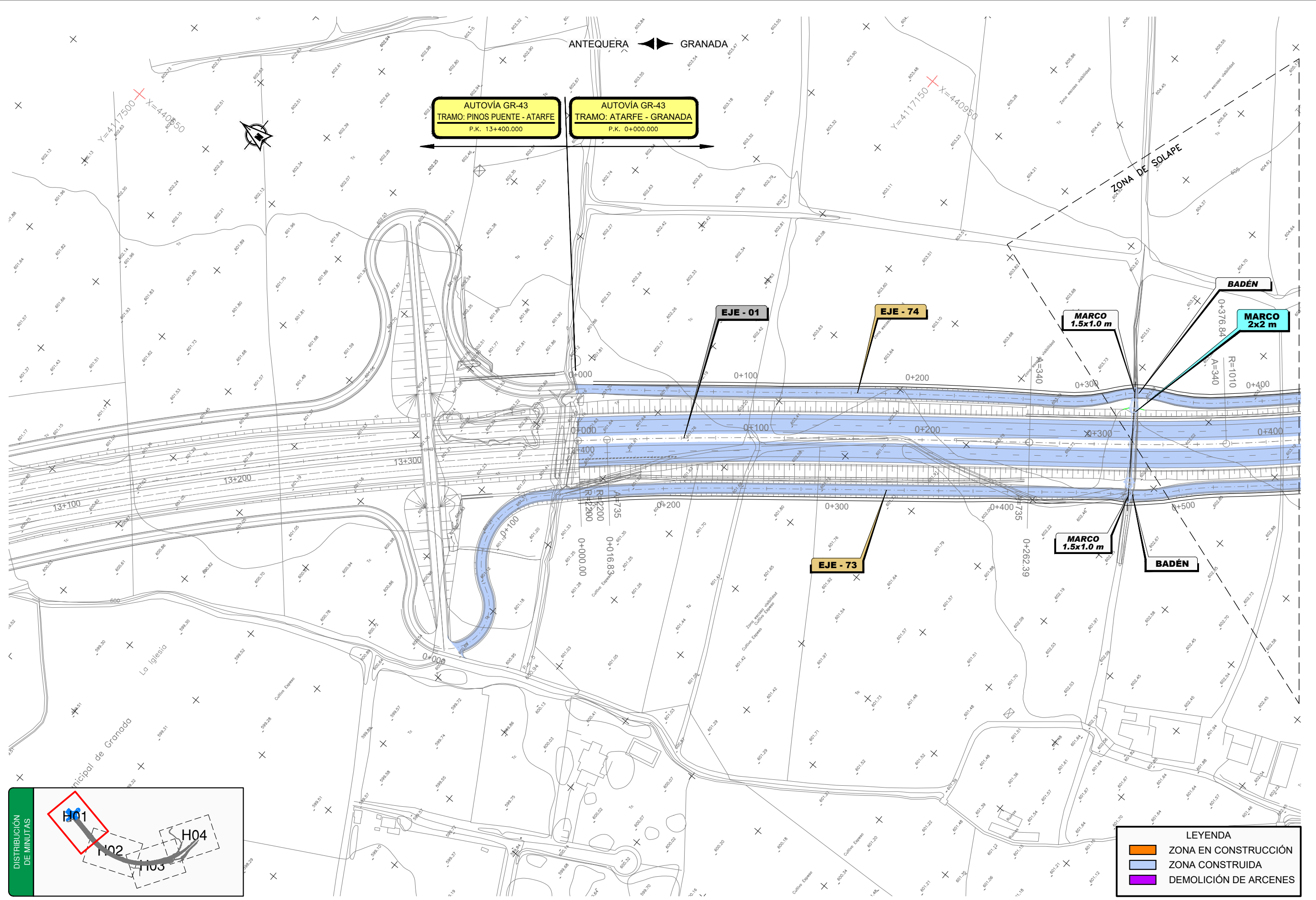
P:\2013\132396\02_doc_tecnica\02_03_EjecGRAFICOS\02 Planos\08 Solucoes\0802 Fase 01\0802H04.dwg



LEYENDA	
	ZONA EN CONSTRUCCIÓN
	ZONA CONSTRUIDA
	DEMOLICIÓN DE ARCENES

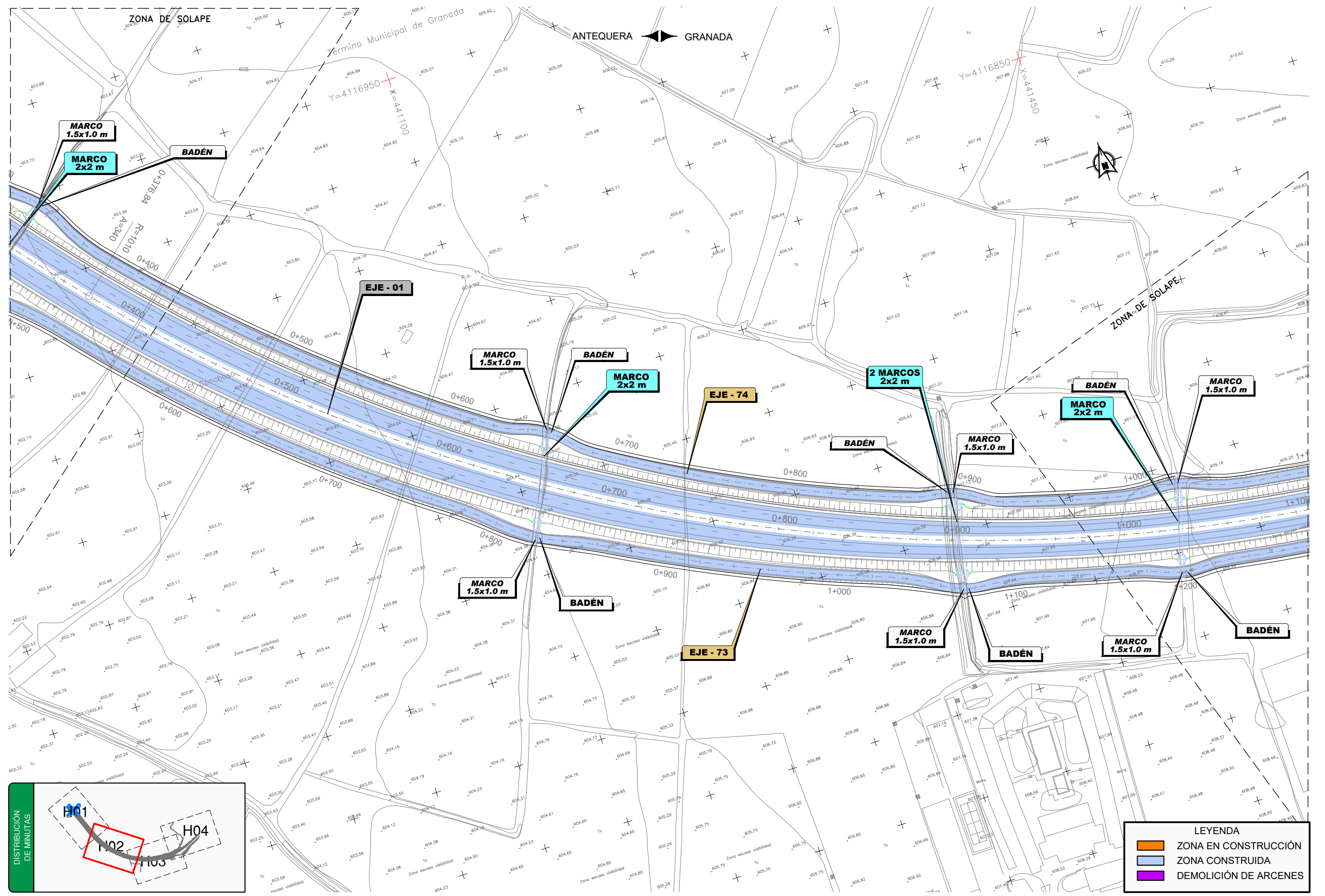


P:\2013\132396\02_doc_tecnica\02_03_Eje\GRAFICOS\02 Planos\08 Solucao Propuetraico\0803 Fase 02\0803H04.dwg



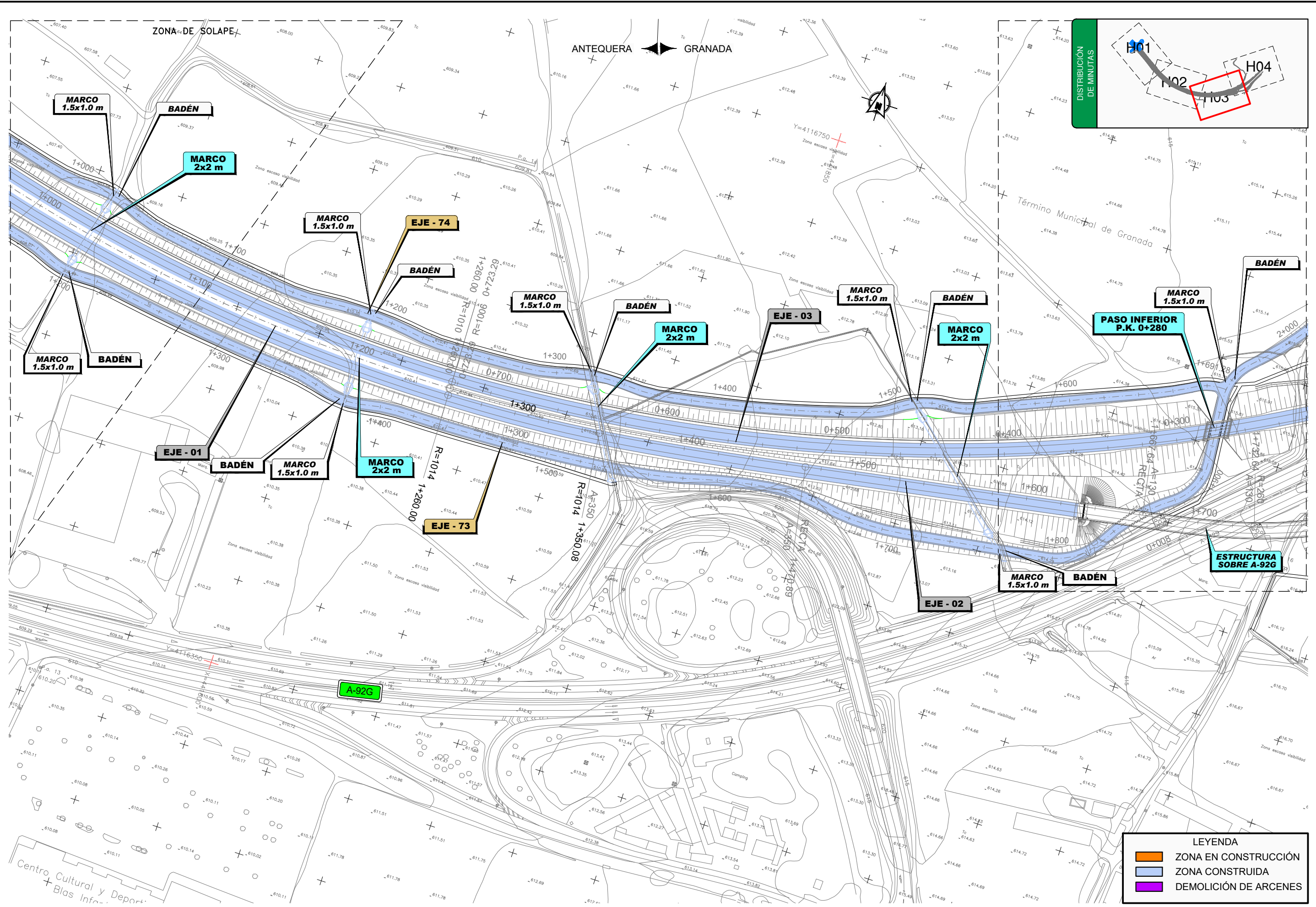
LEYENDA	
	ZONA EN CONSTRUCCIÓN
	ZONA CONSTRUIDA
	DEMOLICIÓN DE ARCENES

P:\2013\132396\02_doc_tecnica\02_03_EjecGRAFICOS\02 Proyecto\TrazosSuperv\02 Planos\08 SolucaoPropuet\raifco\0803 Fase 02\0803H04.dwg



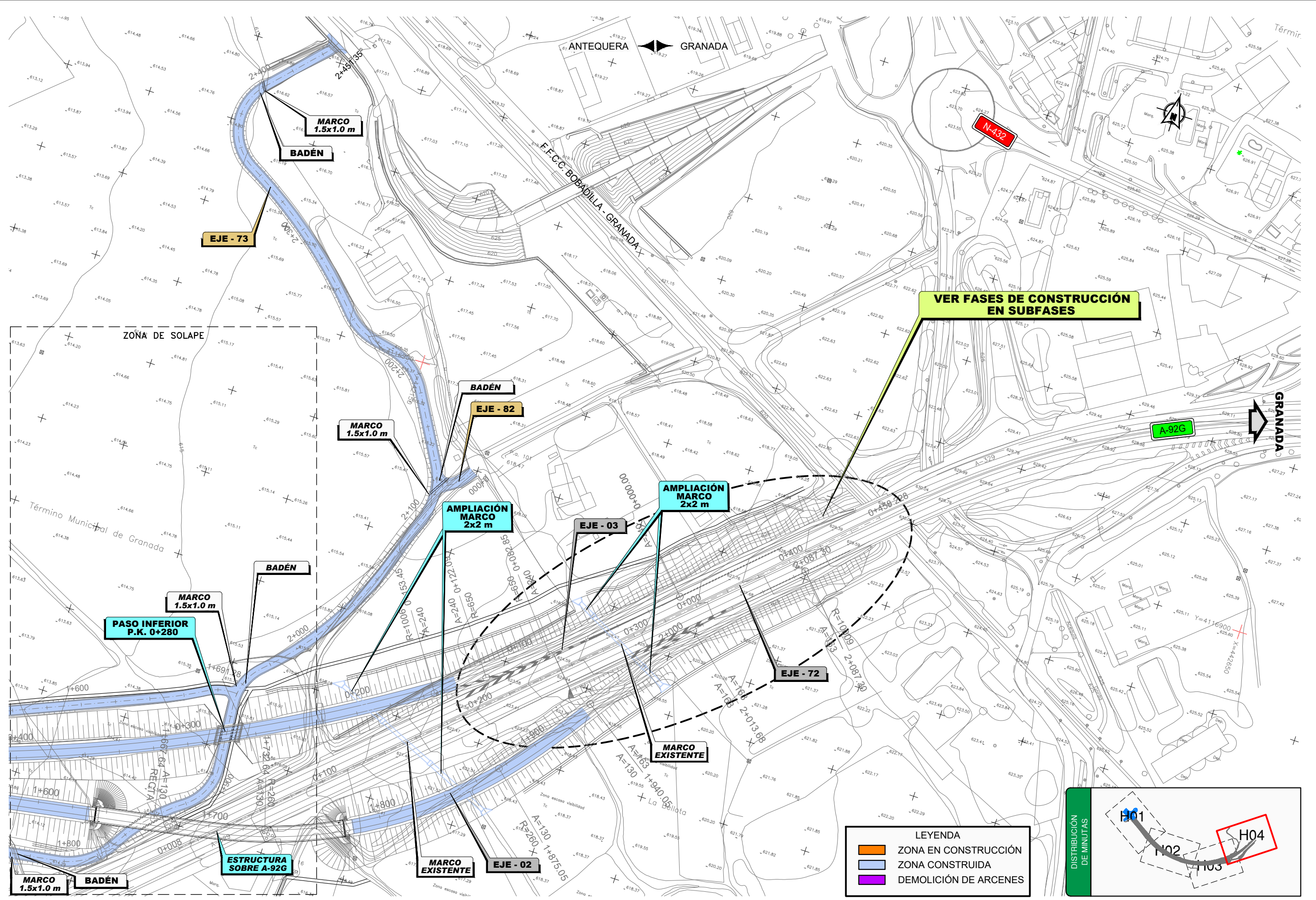
LEYENDA	
	ZONA EN CONSTRUCCIÓN
	ZONA CONSTRUIDA
	DEMOLICIÓN DE ARCENES

P:\2013\132396\02_doc_tecnica\02_03_EjecGRAFICOS\02_Planos\08_SolucioPropuetraifco\0803_Fase 02\0803H04.dwg

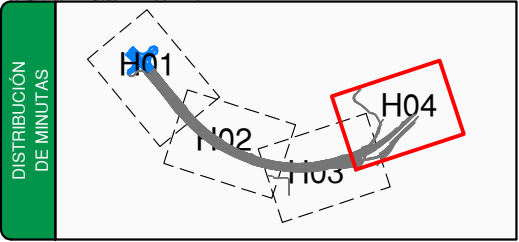


LEYENDA	
	ZONA EN CONSTRUCCIÓN
	ZONA CONSTRUIDA
	DEMOLICIÓN DE ARCENES

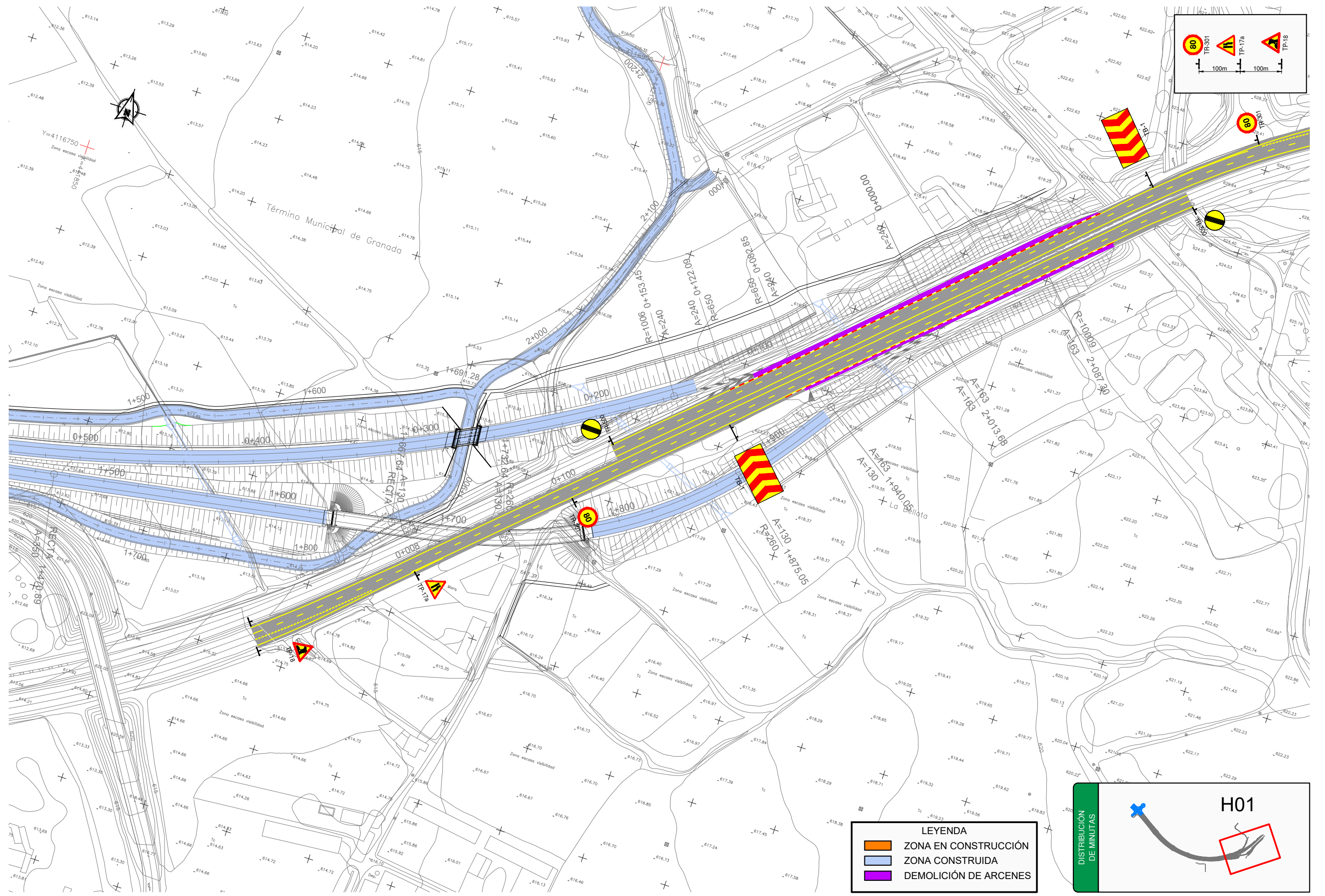
P:\2013\132396\02_doc_tecnica\02_03_EjecGRAFICOS\02 Planos\08 Solucoes\Propuet\raifco\0803 Fase 02\0803H04.dwg



LEYENDA	
	ZONA EN CONSTRUCCIÓN
	ZONA CONSTRUIDA
	DEMOLICIÓN DE ARCENES



P:\2013\132396\02_doc_tecnica\16\046_Alarfe-Granada\02_Doc_Tecnica\03_EjecGRAFICOS\02 Planos\08 SolucaoPropuetraico\0804 Fase 02a\0804H01.dwg

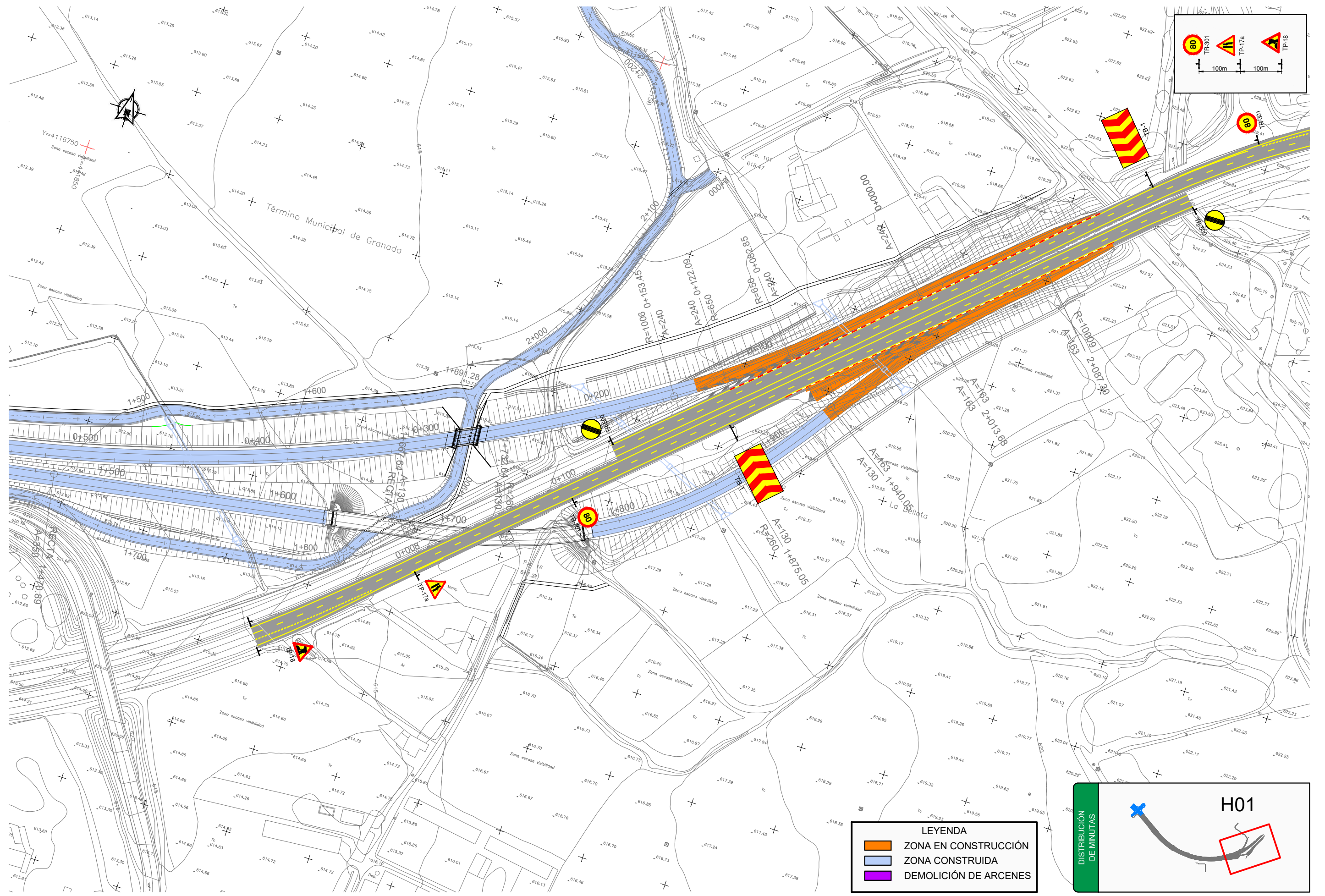


LEYENDA	
	ZONA EN CONSTRUCCIÓN
	ZONA CONSTRUIDA
	DEMOLICIÓN DE ARCENES

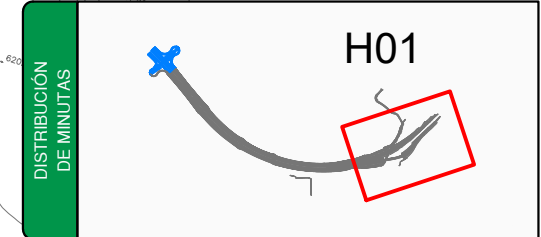
DISTRIBUCIÓN DE MINUTAS

H01

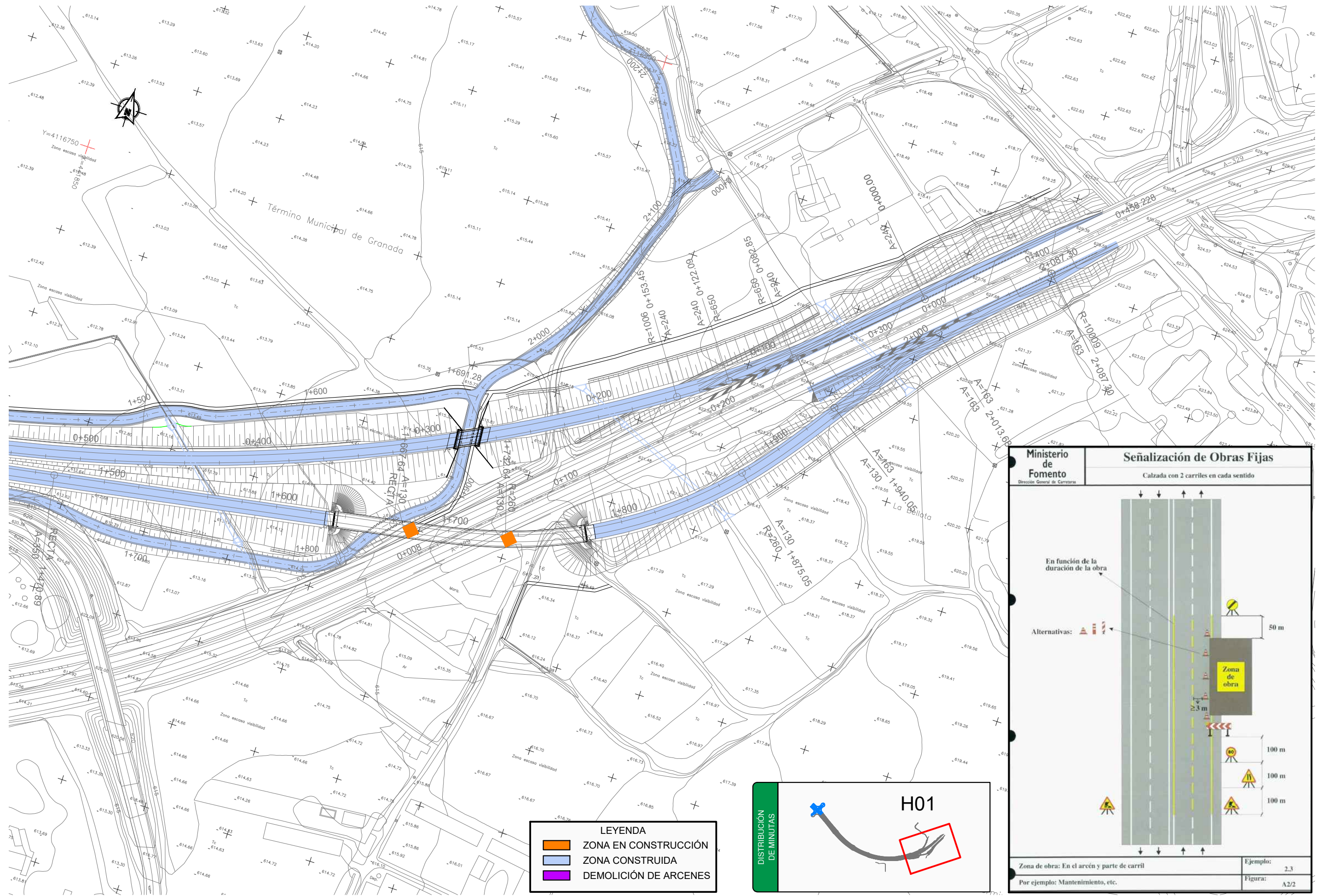
P:\2013\132396\02_doc_tecnica\02_03_EjecGRAFICOS\02 Proyecto\TrazadosSuperv\02 Planos\08 SolucaoPropuetraico\0805 Fase 02b\0805H01.dwg



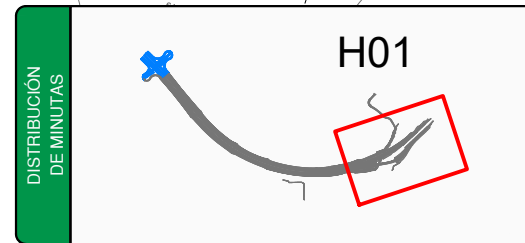
LEYENDA	
	ZONA EN CONSTRUCCIÓN
	ZONA CONSTRUIDA
	DEMOLICIÓN DE ARCENES



P:\2013\132396\02_doc_tecnica\02_03_EjecGRAFICOS\02_Planos\08_SolucioPropuetraffic\0806 Fase 02c\0806H01.dwg

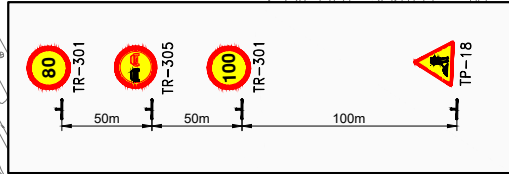
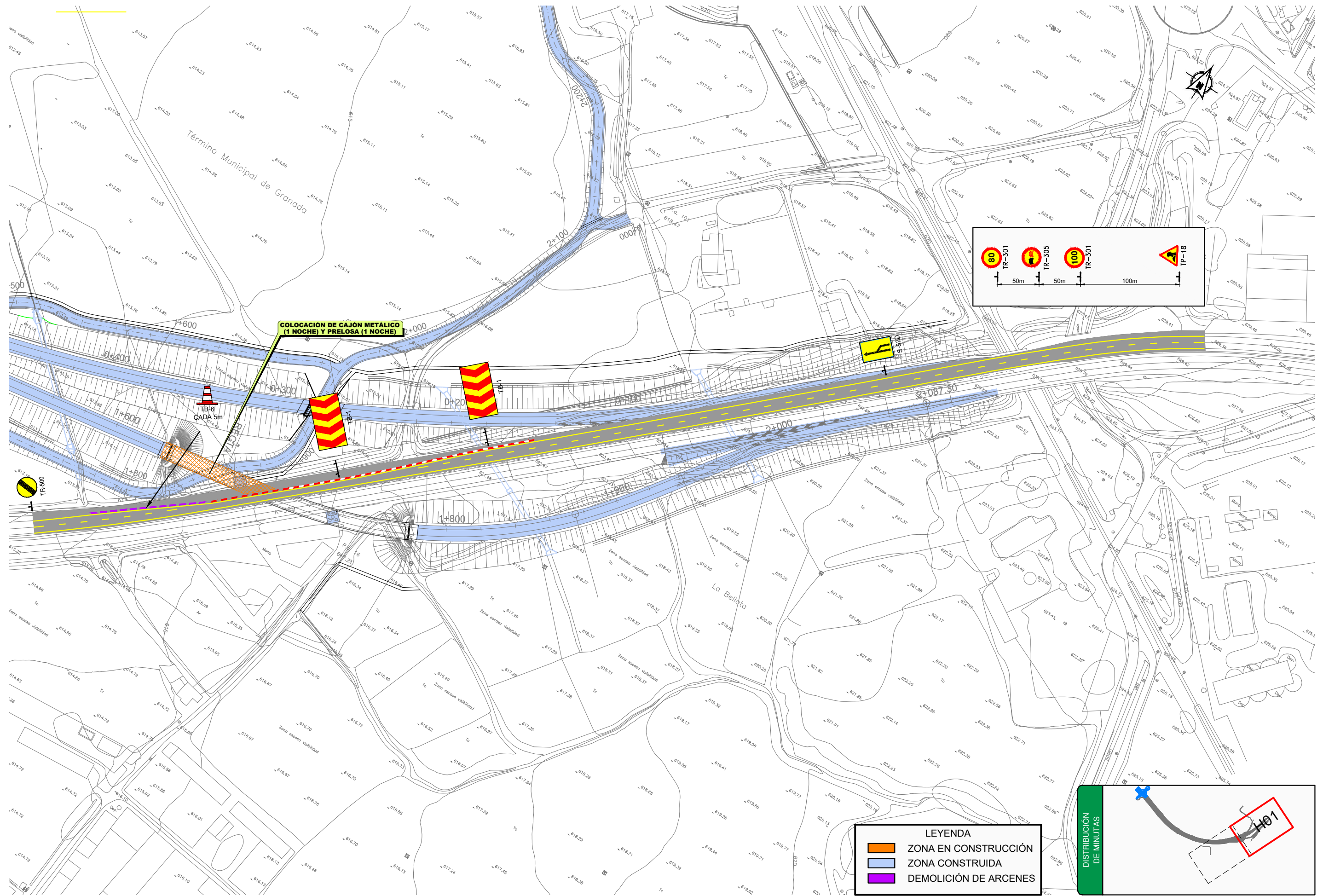


LEYENDA	
	ZONA EN CONSTRUCCIÓN
	ZONA CONSTRUIDA
	DEMOLICIÓN DE ARCENES

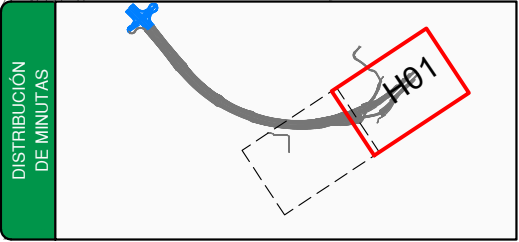


Ministerio de Fomento		Señalización de Obras Fijas	
Dirección General de Carreteras		Calzada con 2 carriles en cada sentido	
En función de la duración de la obra			
Alternativas:			
Zona de obra: En el arcén y parte de carril			Ejemplo: 2.3
Por ejemplo: Mantenimiento, etc.			Figura: A2/2

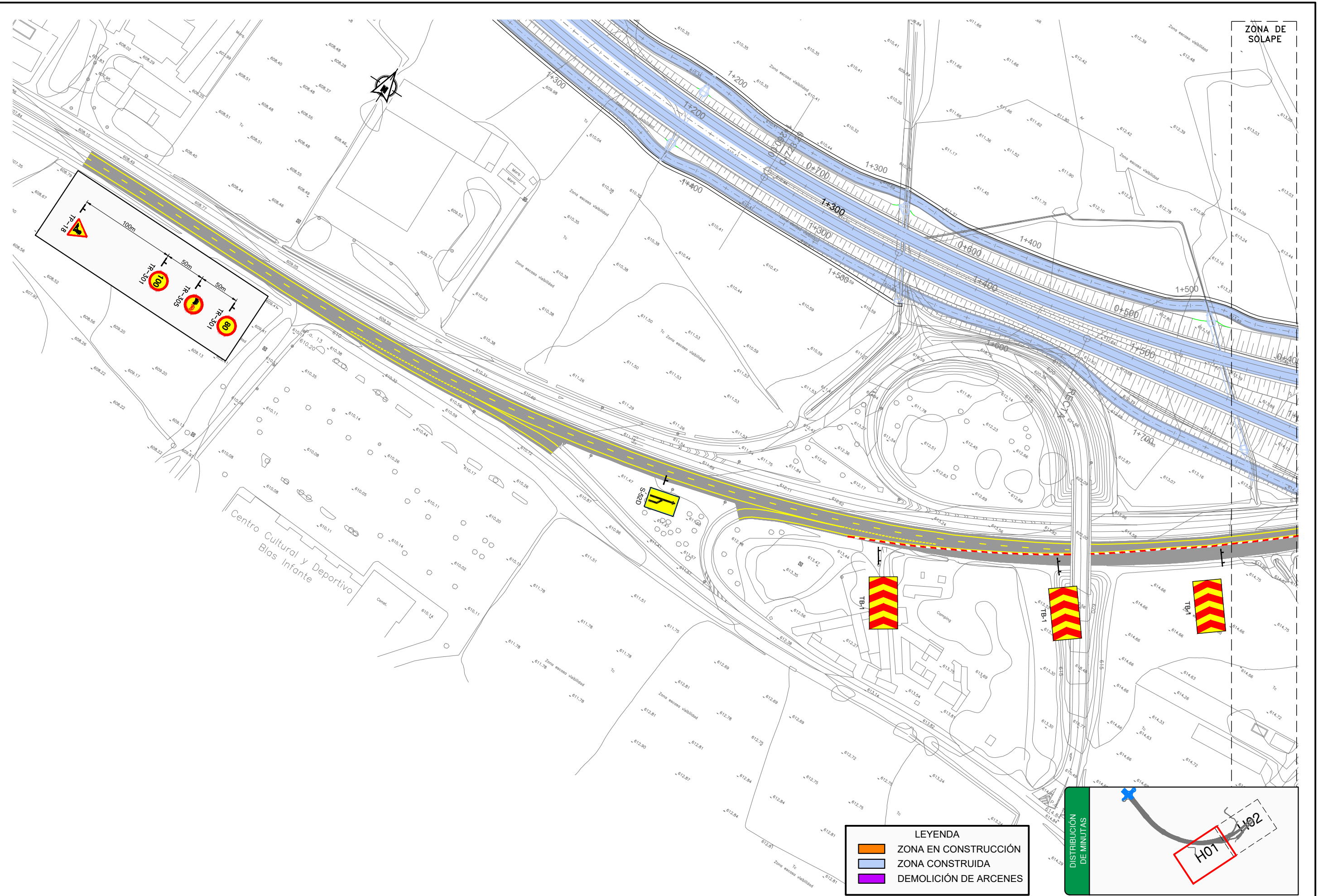
P:\2013\132396\02_doc_tecnica\02_03_EjecGRAFICOS\02_Planos\08_SolucioPropuetraico\0807 Fase 03a\0807H01.dwg



LEYENDA	
	ZONA EN CONSTRUCCIÓN
	ZONA CONSTRUIDA
	DEMOLICIÓN DE ARCENES



P:\2013\132396\02_doc_tecnica\16\046_Alarfe-Granada\02_Doc_Tecnica\02_03_EjecGRAFICOS\02 Planos\08 SolucoesSuperv\02 Planos\08 SolucoesTráfico\0808 Fase 03b\0808H02.dwg



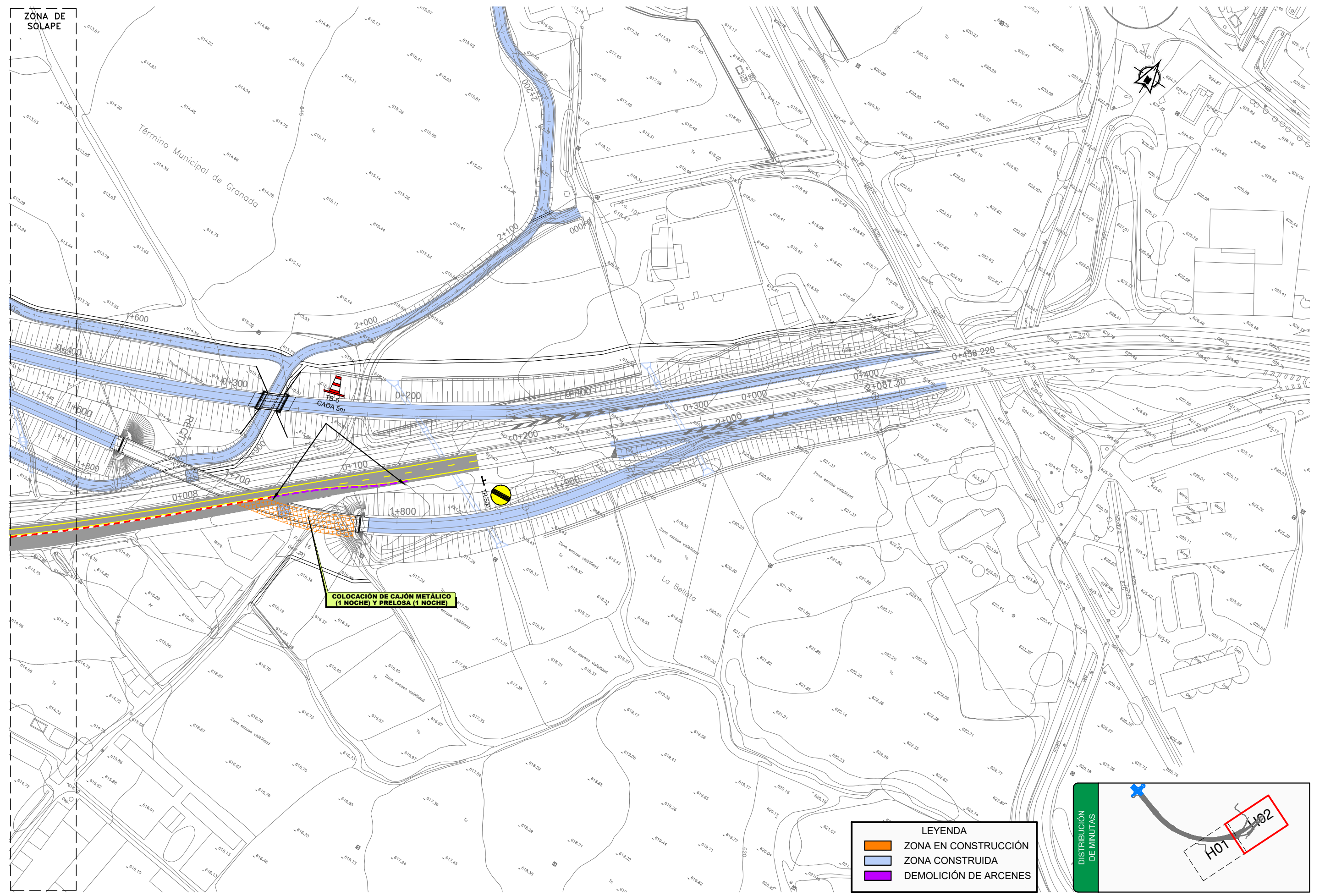
LEYENDA

- ZONA EN CONSTRUCCIÓN
- ZONA CONSTRUIDA
- DEMOLICIÓN DE ARCENES

DISTRIBUCIÓN DE MINUTAS

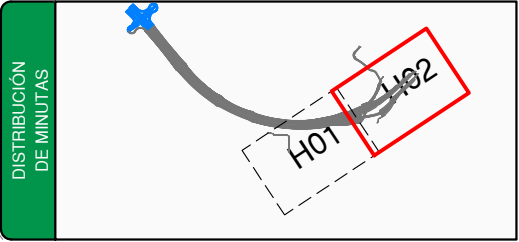
H01	H02
-----	-----

P:\2013\132396\02_doc_tecnica\02_03_EjecGRAFICOS\02 Proyecto\TrazadosSuperv\02 Planos\08 SolucaoPropuetraico\0808 Fase 03b\0808H02.dwg

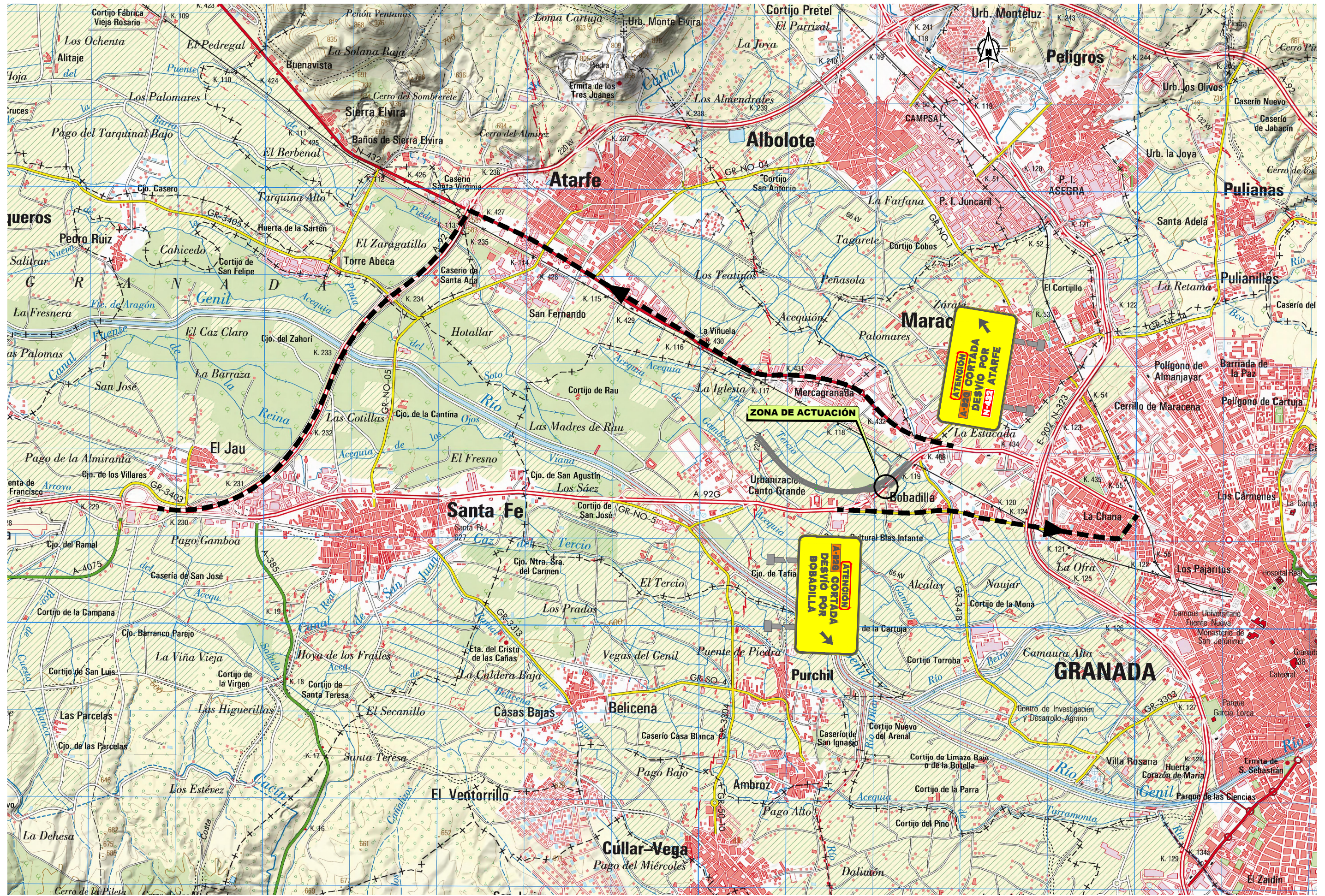


COLOCACIÓN DE CAJÓN METÁLICO (1 NOCHE) Y PRELOSA (1 NOCHE)

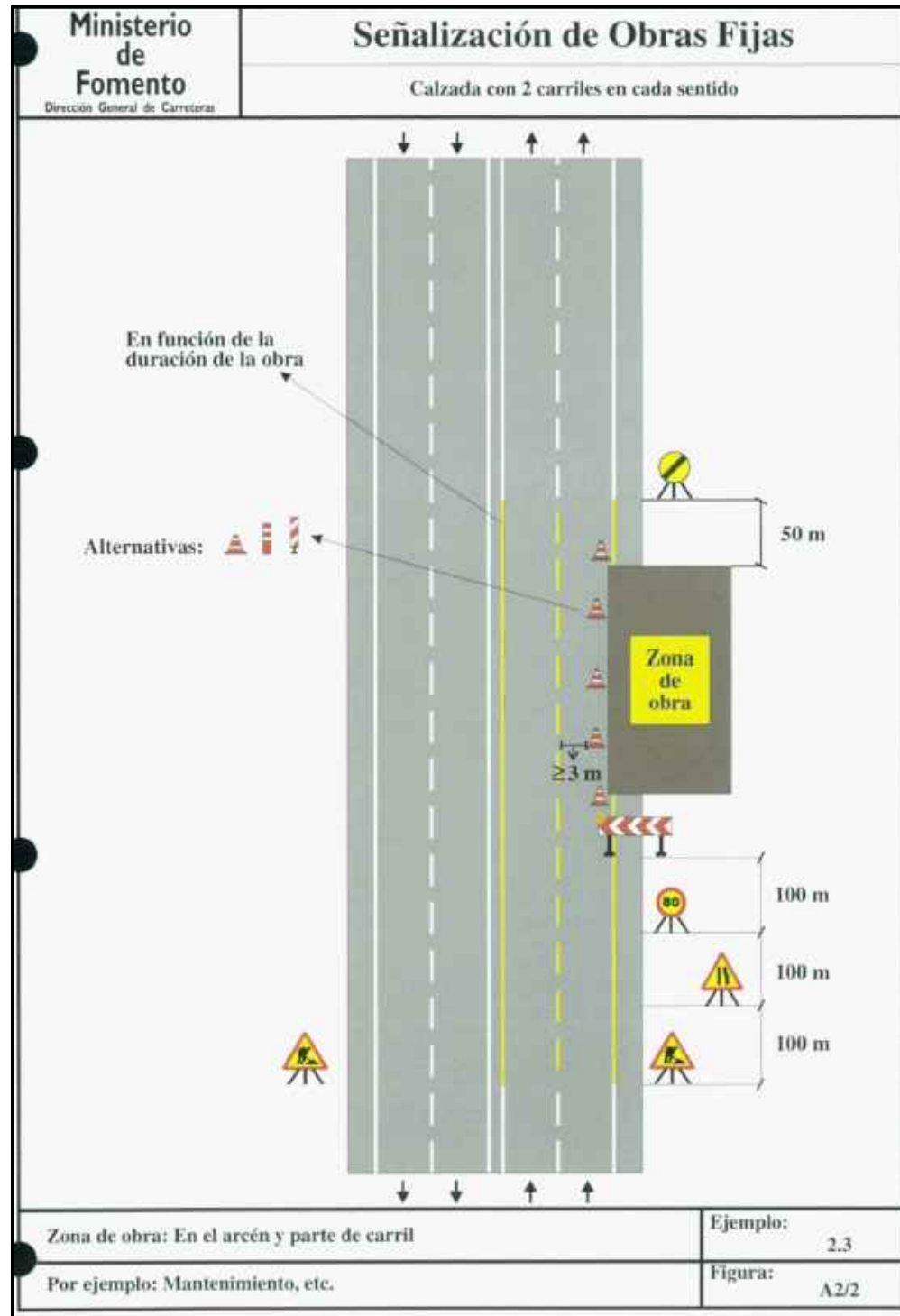
LEYENDA	
	ZONA EN CONSTRUCCIÓN
	ZONA CONSTRUIDA
	DEMOLICIÓN DE ARCENES



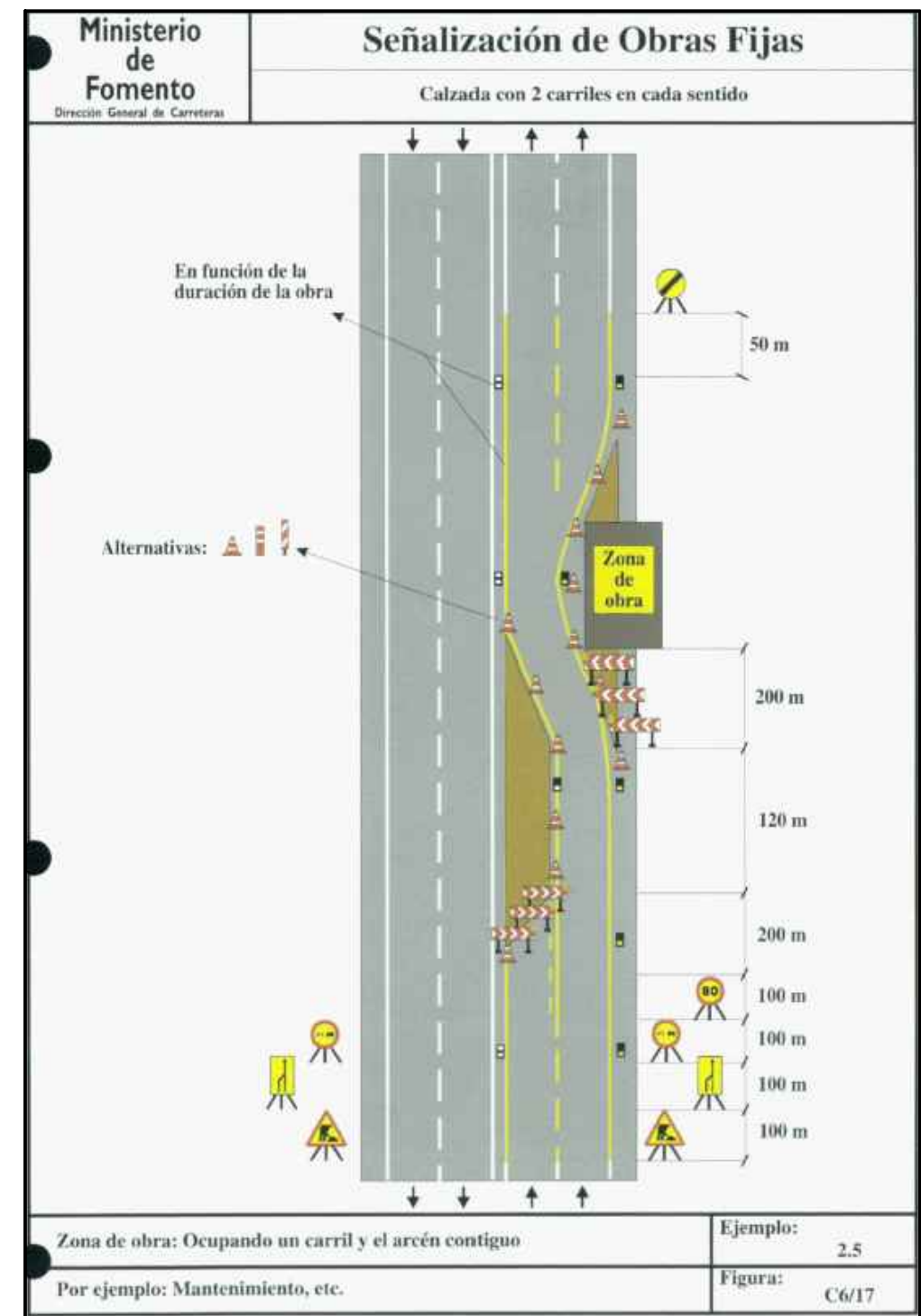
P:\2013\132396\02_doc_tecnica\16_046_Atarfe-Granada\02_Doc_Tecnica\02_03_EjeoGRAFICOS\02_Planos\08_SolucioSuperviv02_Planos\08_SolucioPropuetraico\0809_Fase 03c\0809h\01.dwg



P:\2013\132396\02_doc_tecnica\16\046_Alarfe-Granada\02_Doc_Tecnica\02_03_EjecGRAFICOS\02 ProyectoTrazadoSuperv\02 Planos\08 SolucoesTrafico\0810H01.dwg



FASE 2



FASE 3