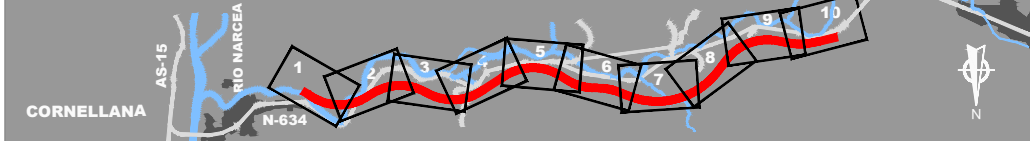
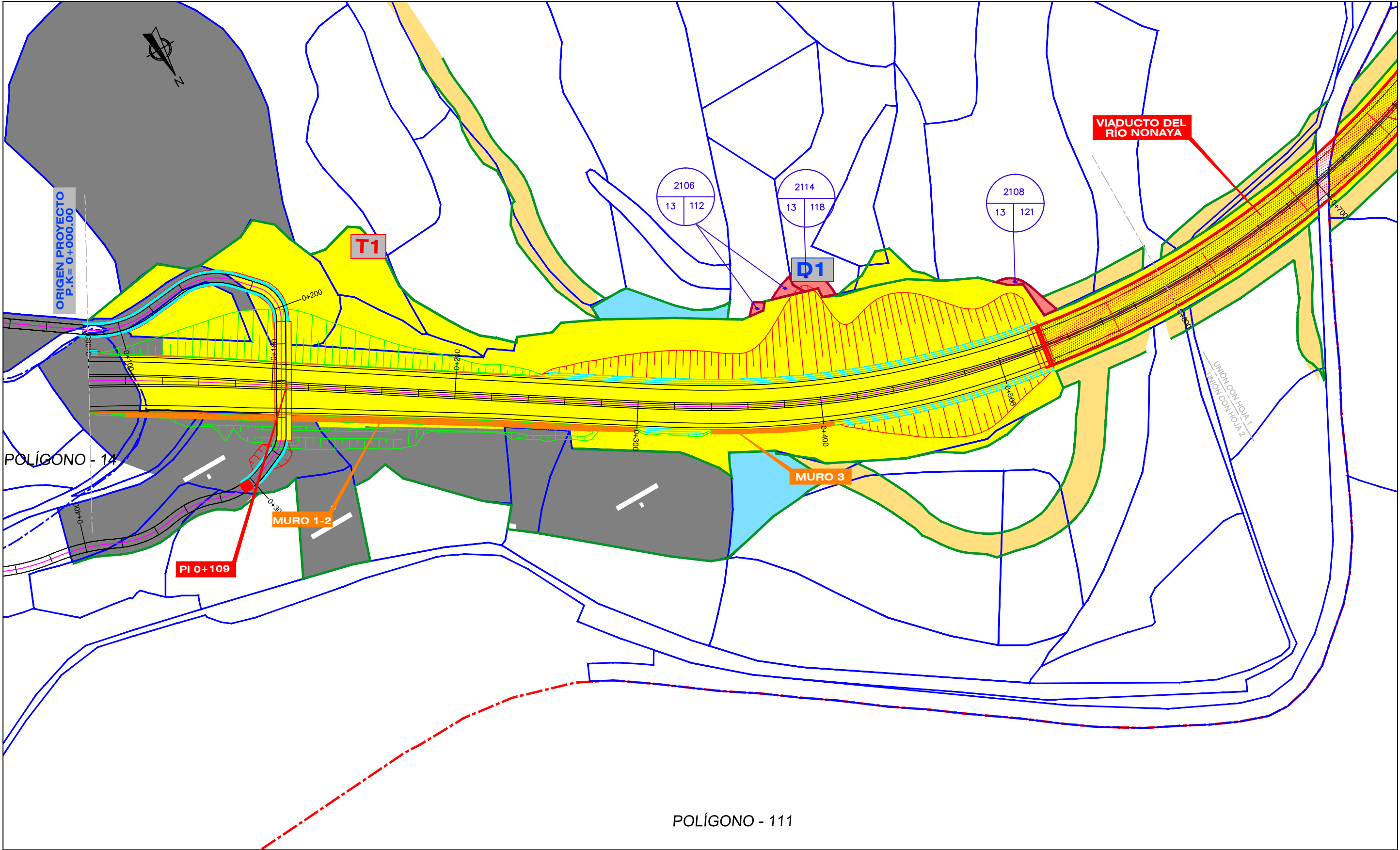


PLANTA ESQUEMATICA



**LEYENDA**

	B= Nº DE POLÍGONO		ZONA DE EXPROPIACIÓN		EXPROPIACIÓN PM2
	C= Nº DE PARCELA		ZONA DE OCUP. TEMPORAL		EXPROPIACIÓN DORIGA-CORNELLANA
	A= Nº DE ORDEN		RESTOS CONCEDIDOS		
	LÍMITE PARCELA				
	LÍMITE POLÍGONO				

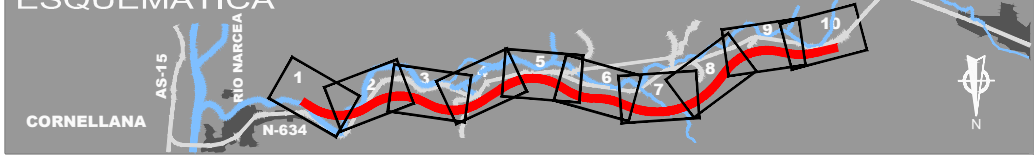


POLÍGONO - 111

PLANTA ESQUEMATICA


T.M. DE SALAS

SALAS



**LEYENDA**

	B= Nº DE POLÍGONO		ZONA DE EXPROPIACIÓN		EXPROPIACIÓN PM2
	C= Nº DE PARCELA		ZONA DE OCUP. TEMPORAL		EXPROPIACIÓN DORIGA-CORNELLANA
	A= Nº DE ORDEN		RESTOS CONCEDIDOS		
	LÍMITE PARCELA				
	LÍMITE POLÍGONO				



Secretaría de Estado de Infraestructuras, Transporte y Vivienda  
Secretaría General de Infraestructuras  
Dirección General de Carreteras

Demarcación de Carreteras del Estado en Asturias

CONSULTOR:

EL I.C.C.P. AUTOR DEL PROYECTO: JUAN MANUEL YÁÑEZ GÓMEZ

EL I.C.C.P. DIRECTOR DE LA OBRA: JOSÉ LUIS CARRERA RODRÍGUEZ

EXAMINADO EL I.C.C.P. JEFE: CÉSAR FERNÁNDEZ-NESPRA PÉREZ

CONFORME EL CONTRATISTA: JOSÉ EMILIO PÉREZ PASCUA

ESCALAS: 1:2000  
UNE A3 ORIGINALES  
GRÁFICAS

TÍTULO DEL PROYECTO: PROYECTO MODIFICADO Nº 2 AUTOVÍA A-63 DE OVIEDO A LA ESPINA N-634 DE SAN SEBASTIÁN A SANTIAGO DE COMPOSTELA TRAMO: CORNELLANA-SALAS

CLAVE: 12-O-4860

Nº PLANO:

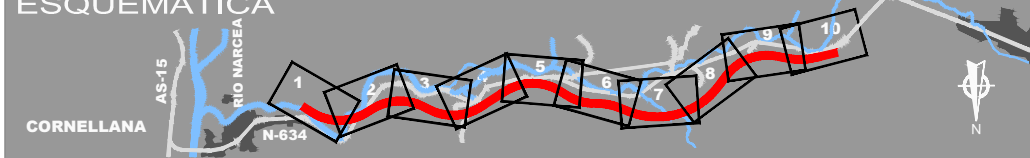
DESIGNACIÓN DEL PLANO: ANEJO Nº 20 EXPROPIACIONES E INDEMNIZACIONES PLANTAS GENERALES

FECHA: OCTUBRE 2018  
HOJA 2 DE 11

PLANTA ESQUEMATICA

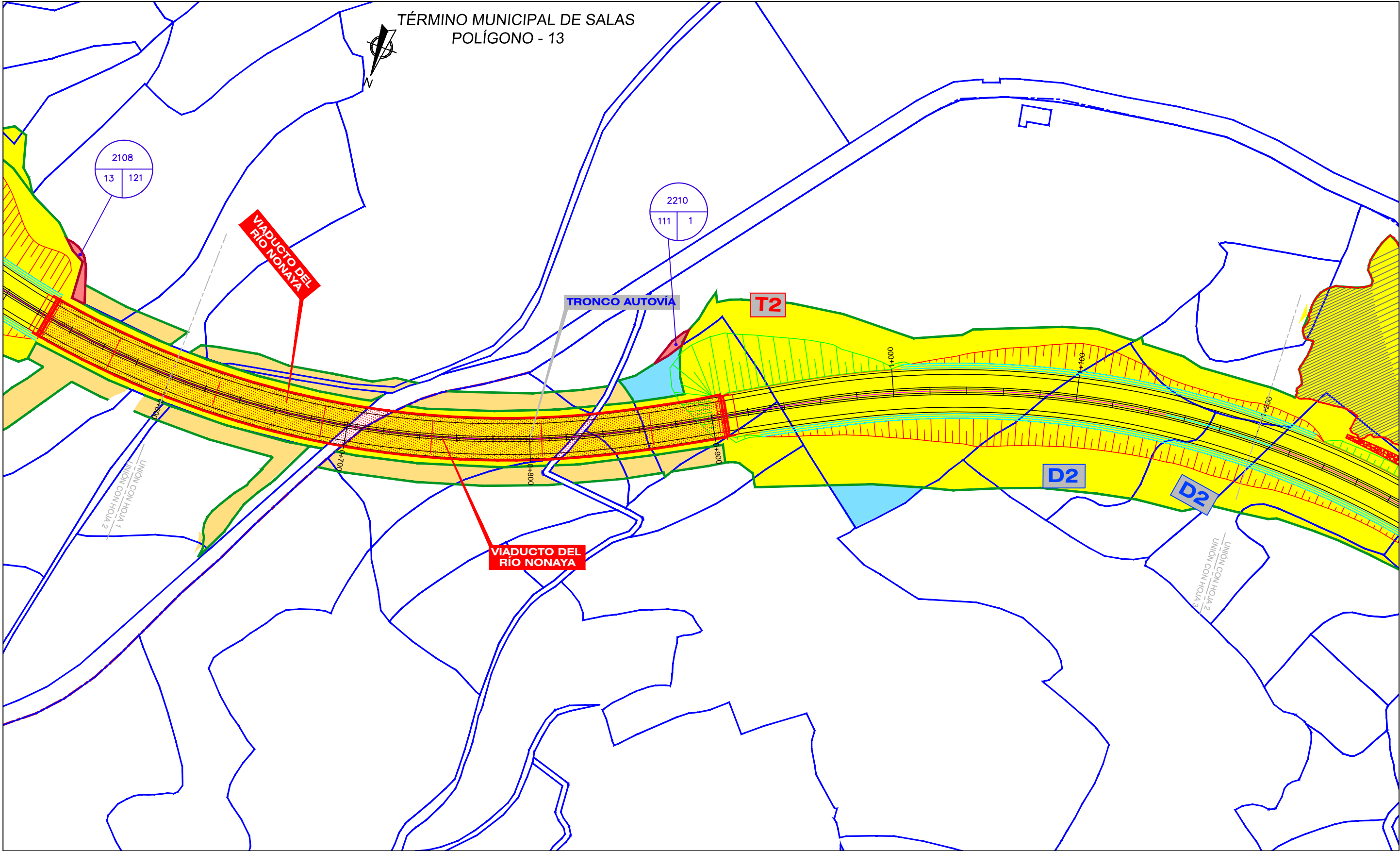
T.M. DE SALAS

SALAS



**LEYENDA**

	B= Nº DE POLÍGONO		ZONA DE EXPROPIACIÓN		EXPROPIACIÓN PM2
	C= Nº DE PARCELA		ZONA DE OCUP. TEMPORAL		EXPROPIACIÓN DORIGA-CORNELLANA
	A= Nº DE ORDEN		RESTOS CONCEDIDOS		
	LÍMITE PARCELA				
	LÍMITE POLÍGONO				



Secretaría de Estado de Infraestructuras, Transporte y Vivienda  
Secretaría General de Infraestructuras  
Dirección General de Carreteras

Demarcación de Carreteras del Estado en Asturias

CONSULTOR:

EL I.C.C.P. AUTOR DEL PROYECTO: JUAN MANUEL VÁEZ GÓMEZ

EL I.C.C.P. DIRECTOR DE LA OBRA: JOSE LUIS CARRERA RODRIGUEZ

EXAMINADO EL I.C.C.P. JEFE: CÉSAR FERNÁNDEZ-NESPRA PÉREZ

CONFORME EL CONTRATISTA: JOSÉ EMILIO PÉREZ PASCUA

ESCALAS: 1:2000  
UNE A3 ORIGINALES  
GRÁFICAS

TÍTULO DEL PROYECTO: PROYECTO MODIFICADO Nº 2 AUTOVÍA A-63 DE OVIEDO A LA ESPINA N-634 DE SAN SEBASTIÁN A SANTIAGO DE COMPOSTELA TRAMO: CORNELLANA-SALAS

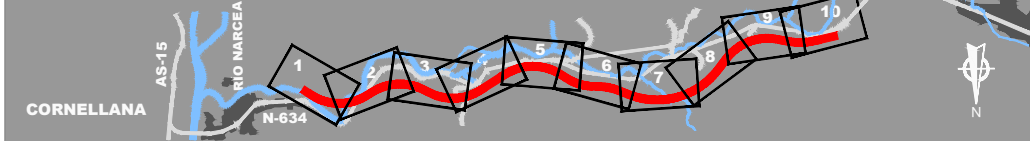
CLAVE: 12-O-4860

Nº PLANO:

DESIGNACIÓN DEL PLANO: ANEJO Nº 20 EXPROPIACIONES E INDEMNIZACIONES PLANTAS GENERALES

FECHA: OCTUBRE 2018  
HOJA 3 DE 11

PLANTA ESQUEMATICA



T.M. DE SALAS

SALAS

CORNELLANA

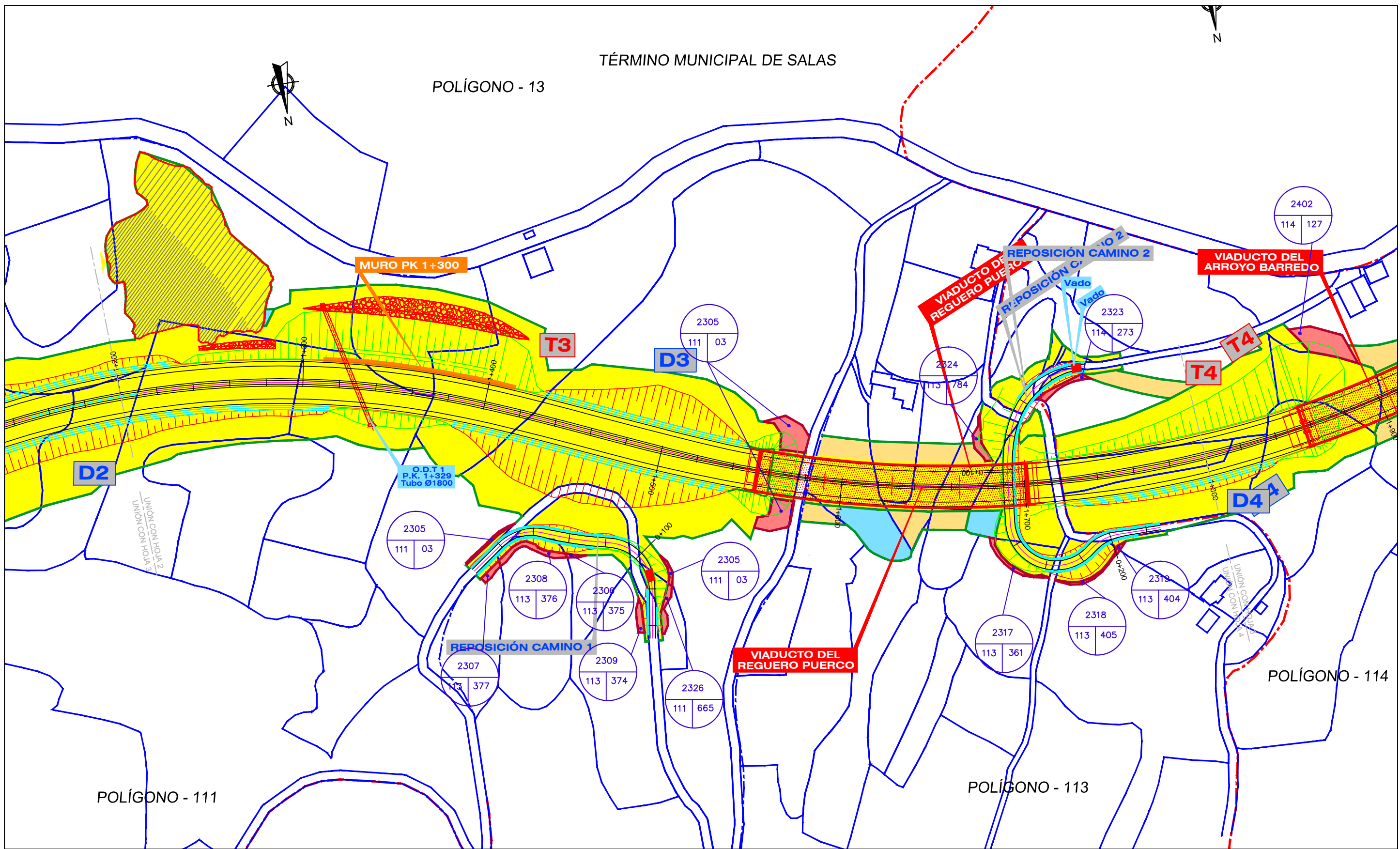
N-634

**LEYENDA**

	B= Nº DE POLÍGONO		ZONA DE EXPROPIACIÓN		EXPROPIACIÓN PM2
	C= Nº DE PARCELA		ZONA DE OCUP. TEMPORAL		EXPROPIACIÓN DORIGA-CORNELLANA
	A= Nº DE ORDEN		RESTOS CONCEDIDOS		
	LÍMITE PARCELA				
	LÍMITE POLÍGONO				

TÉRMINO MUNICIPAL DE SALAS

POLÍGONO - 13



Secretaría de Estado de Infraestructuras, Transporte y Vivienda  
Secretaría General de Infraestructuras  
Dirección General de Carreteras

Demarcación de Carreteras del Estado en Asturias

CONSULTOR:

EL I.C.C.P. AUTOR DEL PROYECTO:  
JUAN MANUEL VÁEZ GÓMEZ

EL I.C.C.P. DIRECTOR DE LA OBRA:  
JOSE LUIS CARRERA RODRIGUEZ

EXAMINADO EL I.C.C.P. JEFE:  
CESAR FERNÁNDEZ-NESPRA PÉREZ

CONFORME EL CONTRATISTA:  
JOSÉ EMILIO PÉREZ PASCUA

ESCALAS:  
1:2000  
UNE A3 ORIGINALS  
GRÁFICAS

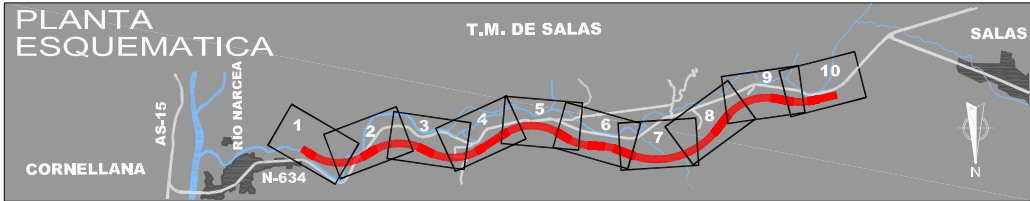
TÍTULO DEL PROYECTO:  
PROYECTO MODIFICADO Nº 2 AUTOVIA A-63 DE OVIEDO A LA ESPINA N-634 DE SAN SEBASTIÁN A SANTIAGO DE COMPOSTELA TRAMO: CORNELLANA-SALAS

CLAVE:  
12-O-4860

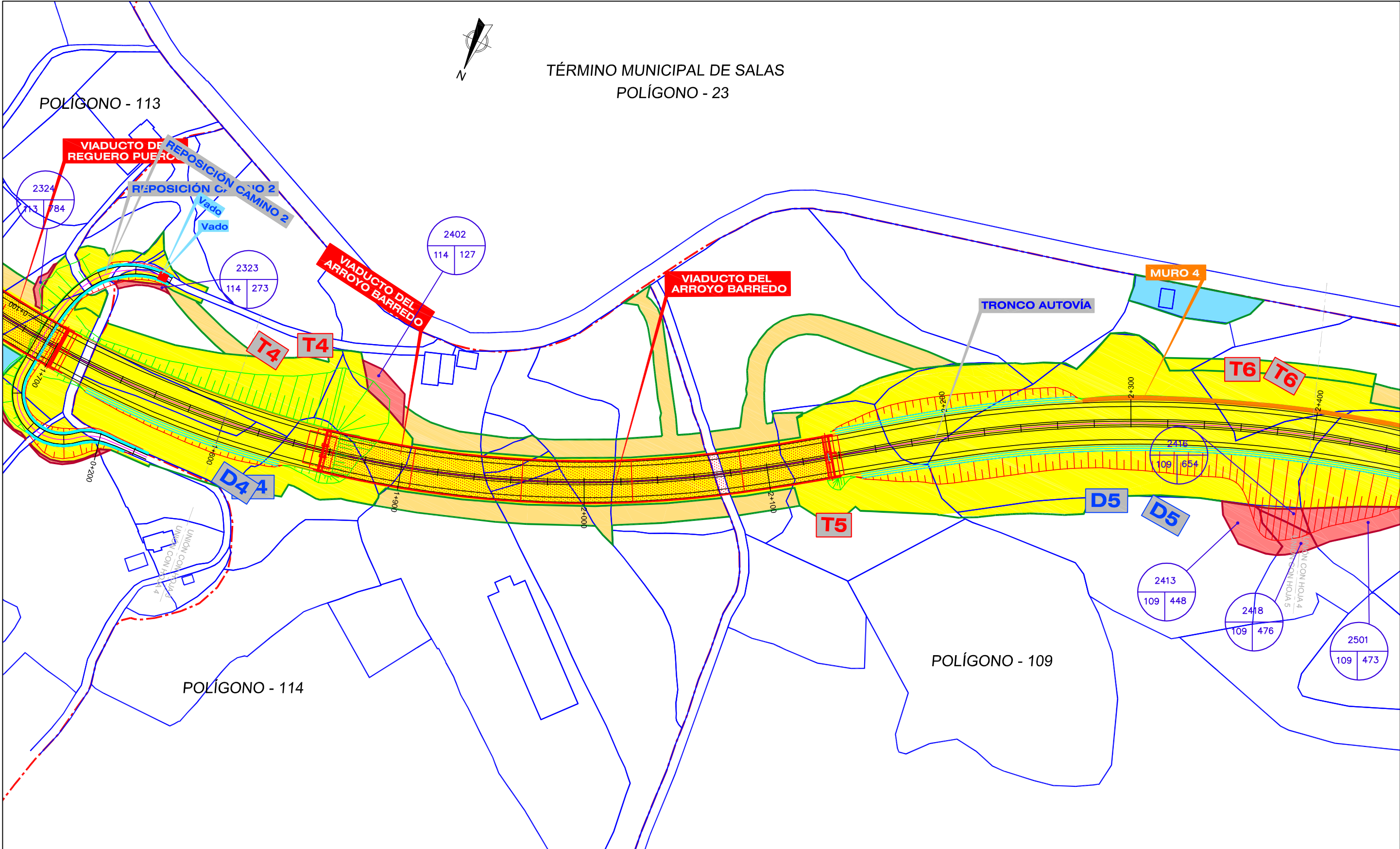
Nº PLANO:

DESIGNACIÓN DEL PLANO:  
ANEJO Nº 20  
EXPROPIACIONES E INDEMNIZACIONES  
PLANTAS GENERALES

FECHA:  
OCTUBRE 2018  
HOJA 4 DE 11



LEYENDA			
	B= Nº DE POLÍGONO C= Nº DE PARCELA A= Nº DE ORDEN		ZONA DE EXPROPIACIÓN
	LÍMITE PARCELA		ZONA DE OCUP. TEMPORAL
	LÍMITE POLÍGONO		RESTOS CONCEDIDOS
			EXPROPIACIÓN PM2
			EXPROPIACIÓN DORIGA-CORNELLANA



Secretaría de Estado de Infraestructuras, Transporte y Vivienda  
Secretaría General de Infraestructuras  
Dirección General de Carreteras

Demarcación de Carreteras del Estado en Asturias



EL I.C.C.P. AUTOR DEL PROYECTO:  
JUAN MANUEL VÁZQUEZ GÓMEZ

EL I.C.C.P. DIRECTOR DE LA OBRA:  
JOSE LUIS CARRERA RODRIGUEZ

EXAMINADO EL I.C.C.P. JEFE:  
CESAR FERNÁNDEZ-NESPRA, PÉREZ

CONFORME EL CONTRATISTA:  
JOSÉ EMILIO PÉREZ PASCUA

ESCALAS:  
1:2000  
UNE A3 ORIGINALS  
GRÁFICAS

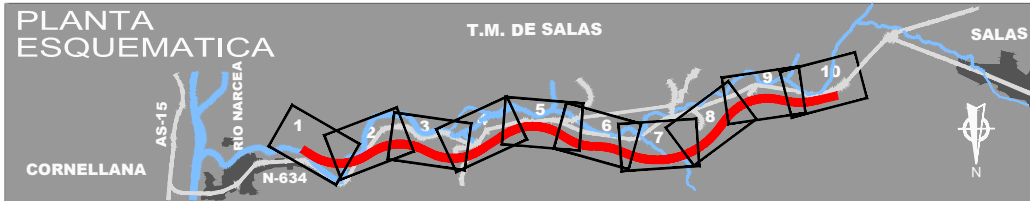
TÍTULO DEL PROYECTO:  
PROYECTO MODIFICADO Nº 2 AUTOVÍA A-63 DE OVIEDO A LA ESPINA N-634 DE SAN SEBASTIÁN A SANTIAGO DE COMPOSTELA TRAMO: CORNELLANA-SALAS

CLAVE:  
12-O-4860

Nº PLANO:

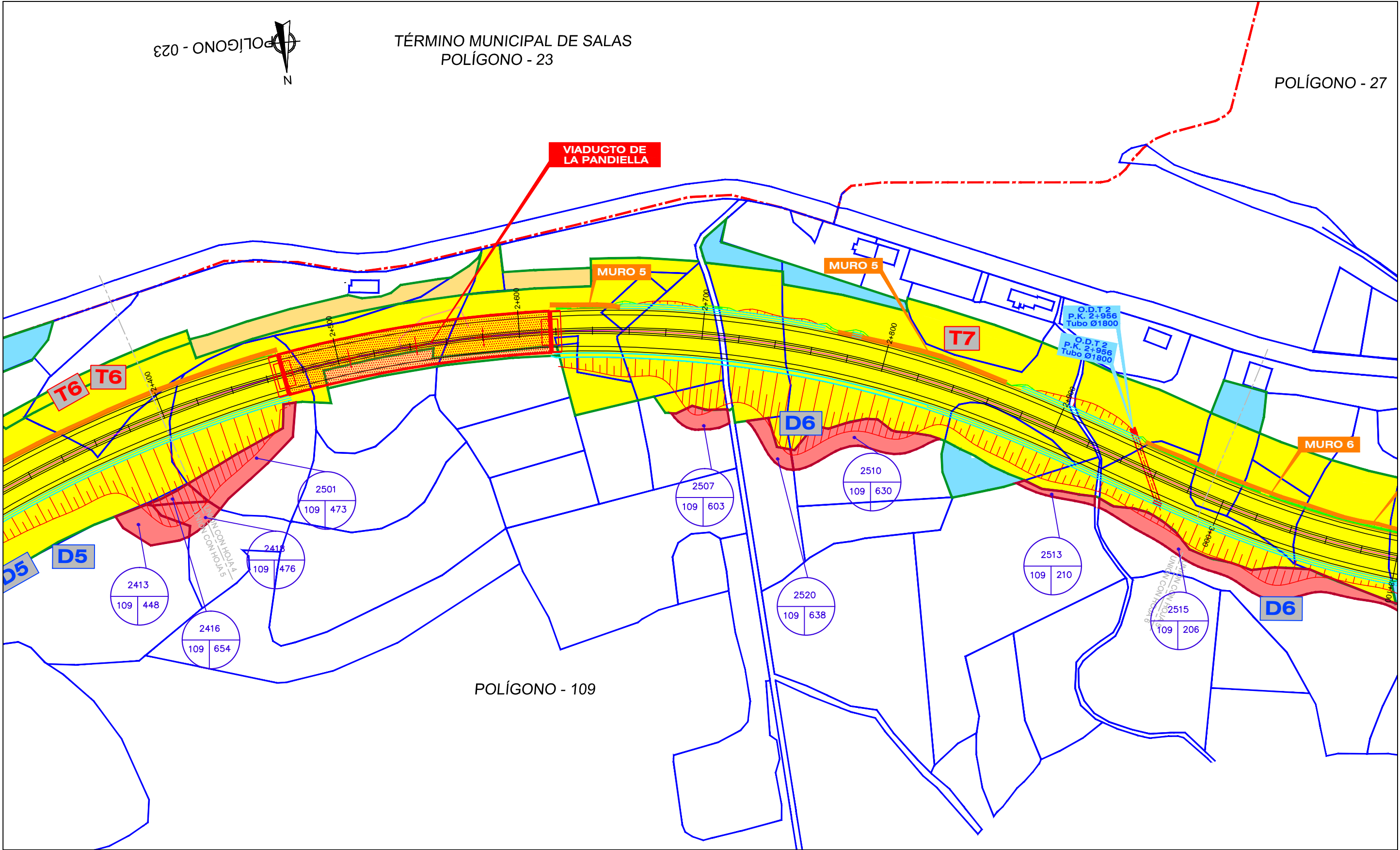
DESIGNACIÓN DEL PLANO:  
ANEJO Nº 20  
EXPROPIACIONES E INDEMNIZACIONES  
PLANTAS GENERALES

FECHA:  
OCTUBRE 2018  
HOJA 5 DE 11

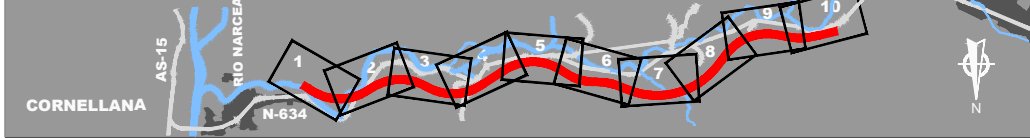


**LEYENDA**

	B= Nº DE POLÍGONO		ZONA DE EXPROPIACIÓN		EXPROPIACIÓN PM2
	C= Nº DE PARCELA		ZONA DE OCUP. TEMPORAL		EXPROPIACIÓN DORIGA-CORNELLANA
	A= Nº DE ORDEN		RESTOS CONCEDIDOS		
	LÍMITE PARCELA				
	LÍMITE POLÍGONO				

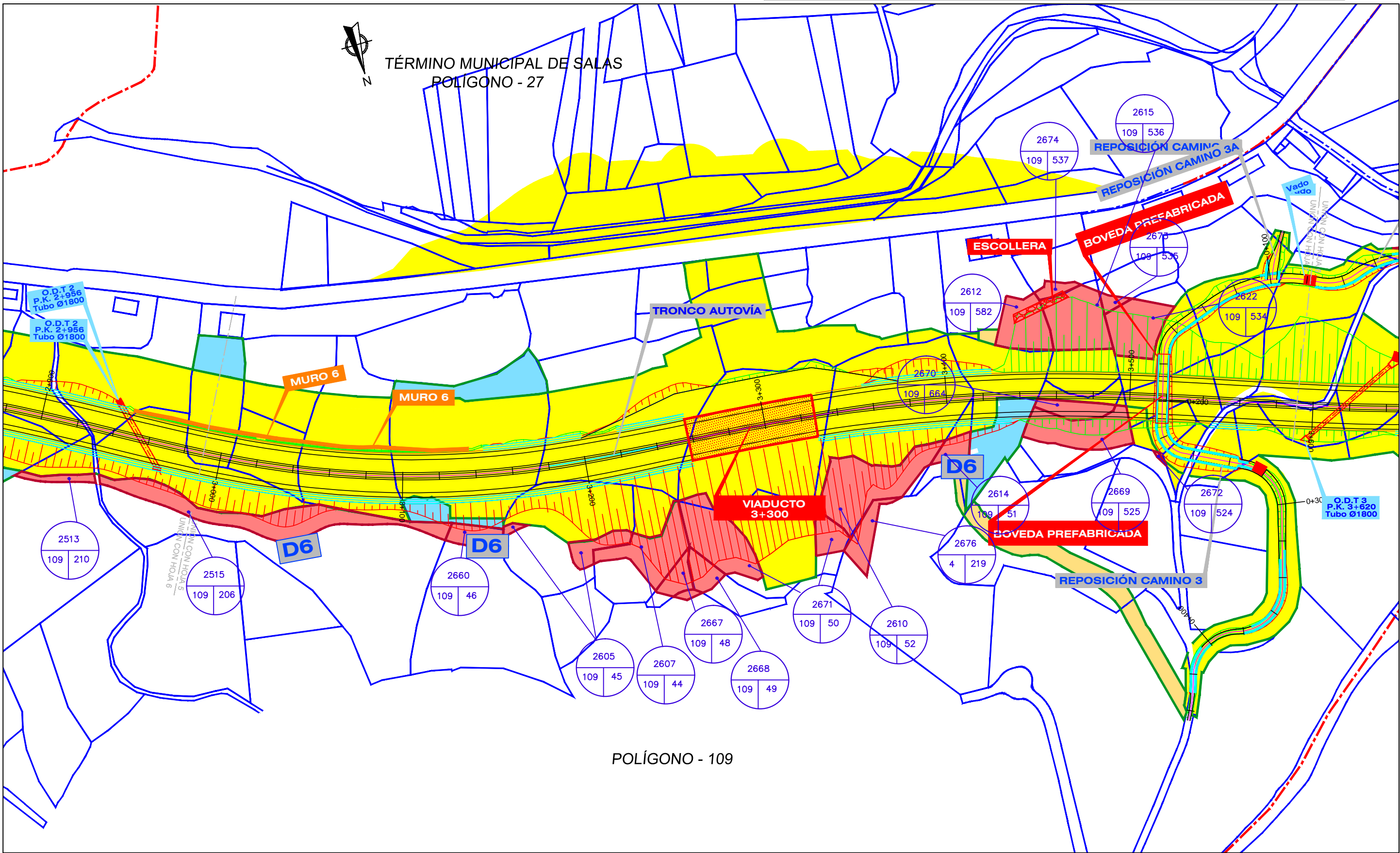


PLANTA ESQUEMATICA



**LEYENDA**

	B= Nº DE POLÍGONO		ZONA DE EXPROPIACIÓN		EXPROPIACIÓN PM2
	C= Nº DE PARCELA		ZONA DE OCUP. TEMPORAL		EXPROPIACIÓN DORIGA-CORNELLANA
	A= Nº DE ORDEN		RESTOS CONCEDIDOS		
	LÍMITE PARCELA				
	LÍMITE POLÍGONO				



POLÍGONO - 109



Secretaría de Estado de Infraestructuras, Transporte y Vivienda  
Secretaría General de Infraestructuras  
Dirección General de Carreteras

Demarcación de Carreteras del Estado en Asturias

CONSULTOR:

EL I.C.C.P. AUTOR DEL PROYECTO:  
JUAN MANUEL VÁZQUEZ GÓMEZ

EL I.C.C.P. DIRECTOR DE LA OBRA:  
JOSE LUIS CARRERA RODRIGUEZ

EXAMINADO EL I.C.C.P. JEFE:  
CESAR FERNANDEZ-NESPRAL PEREZ

CONFORME EL CONTRATISTA:  
JOSE EMILIO PEREZ PASCUA

ESCALAS:  
1:2000  
UNE A3 ORIGINALS  
GRÁFICAS

TÍTULO DEL PROYECTO:  
PROYECTO MODIFICADO Nº 2 AUTOVÍA A-63 DE OVIEDO A LA ESPINA N-634 DE SAN SEBASTIÁN A SANTIAGO DE COMPOSTELA TRAMO: CORNELLANA-SALAS

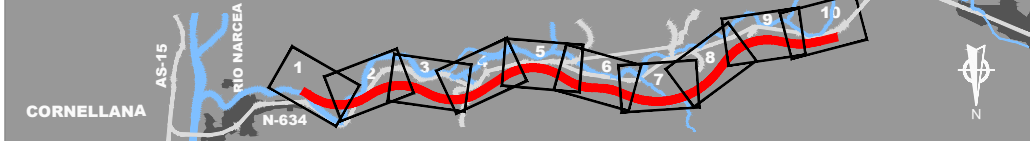
CLAVE:  
12-O-4860

Nº PLANO:

DESIGNACIÓN DEL PLANO:  
ANEJO Nº 20  
EXPROPIACIONES E INDEMNIZACIONES  
PLANTAS GENERALES

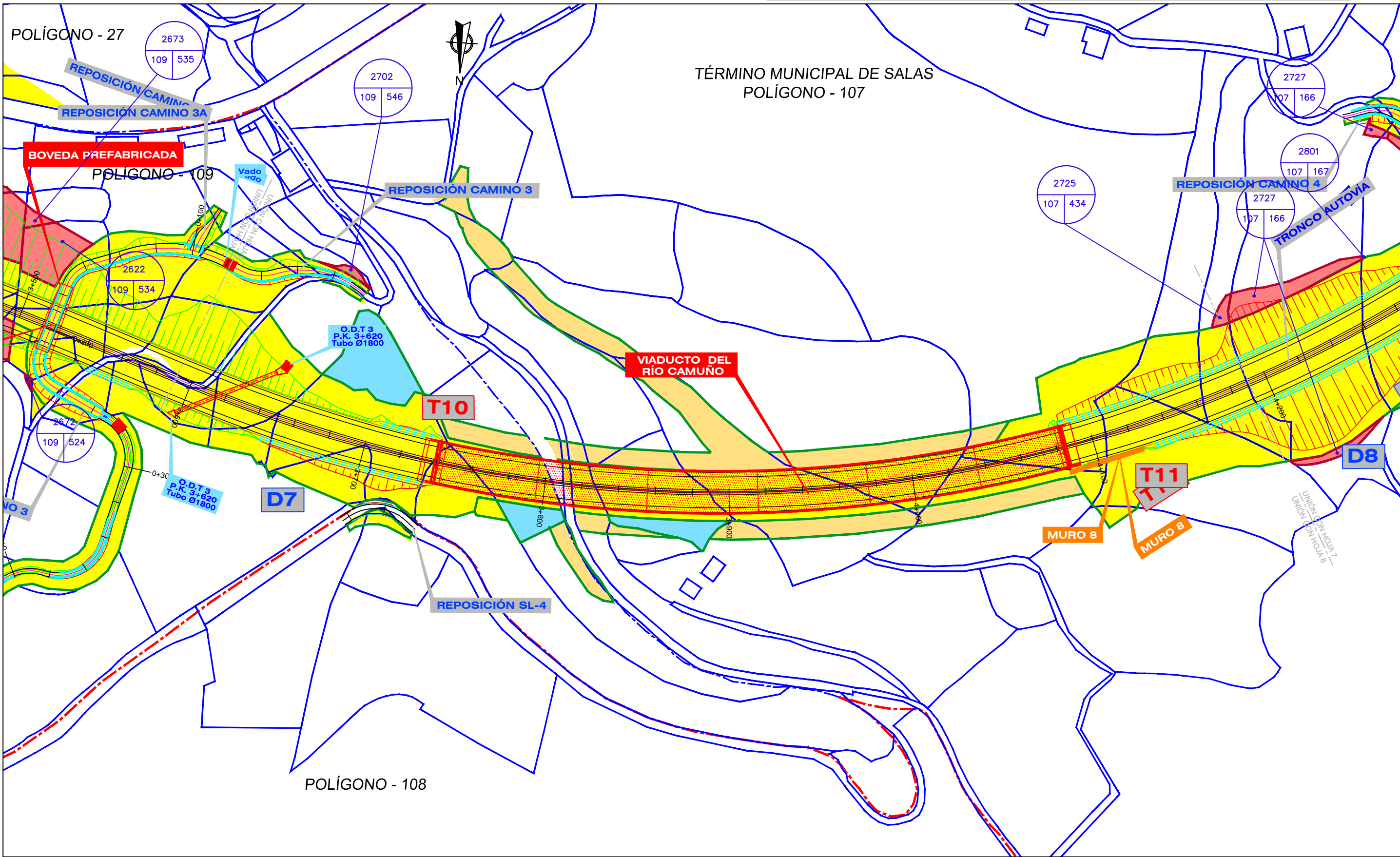
FECHA:  
OCTUBRE 2018  
HOJA 7 DE 11

PLANTA ESQUEMATICA



LEYENDA

	B= Nº DE POLÍGONO		ZONA DE EXPROPIACIÓN		EXPROPIACIÓN PM2
	C= Nº DE PARCELA		ZONA DE OCUP. TEMPORAL		EXPROPIACIÓN DORIGA-CORNELLANA
	A= Nº DE ORDEN		RESTOS CONCEDIDOS		
	LÍMITE PARCELA				
	LÍMITE POLÍGONO				

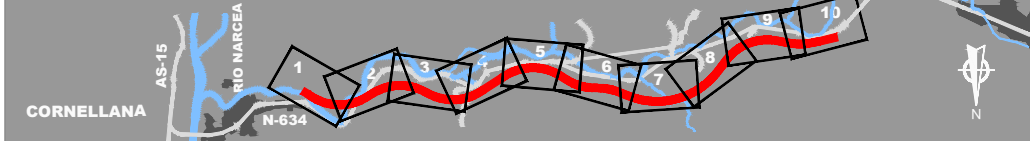




PLANTA ESQUEMATICA

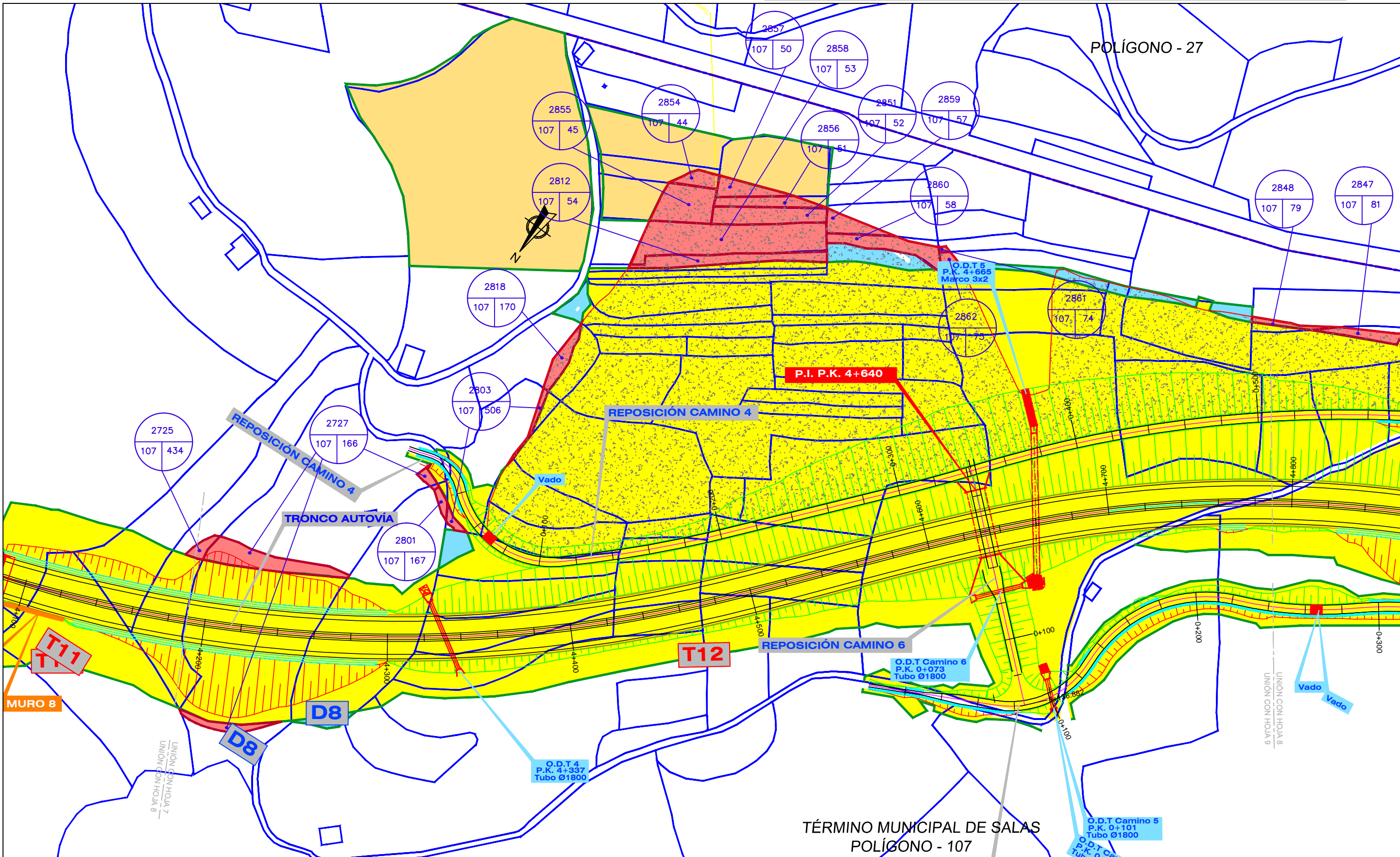
T.M. DE SALAS

SALAS



**LEYENDA**

	B= Nº DE POLÍGONO		ZONA DE EXPROPIACIÓN		EXPROPIACIÓN PM2
	C= Nº DE PARCELA		ZONA DE OCUP. TEMPORAL		EXPROPIACIÓN DORIGA-CORNELLANA
	A= Nº DE ORDEN		RESTOS CONCEDIDOS		
	LÍMITE PARCELA				
	LÍMITE POLÍGONO				



Secretaría de Estado de Infraestructuras, Transporte y Vivienda  
Secretaría General de Infraestructuras  
Dirección General de Carreteras

Demarcación de Carreteras del Estado en Asturias

CONSULTOR:

EL I.C.C.P. AUTOR DEL PROYECTO:  
JUAN MANUEL VÁZQUEZ GÓMEZ

EL I.C.C.P. DIRECTOR DE LA OBRA:  
JOSE LUIS CARRERA RODRÍGUEZ

EXAMINADO EL I.C.C.P. JEFE:  
CESAR FERNÁNDEZ-NESPRAL PÉREZ

CONFORME EL CONTRATISTA:  
JOSÉ EMILIO PÉREZ PASCUA

ESCALAS:  
1:2000  
UNE A3 ORIGINALS  
GRÁFICAS

TÍTULO DEL PROYECTO:  
PROYECTO MODIFICADO Nº 2 AUTOVÍA A-63 DE OVIEDO A LA ESPINA N-634 DE SAN SEBASTIÁN A SANTIAGO DE COMPOSTELA TRAMO: CORNELLANA-SALAS

CLAVE:  
12-O-4860

Nº PLANO:  
DESIGNACIÓN DEL PLANO:

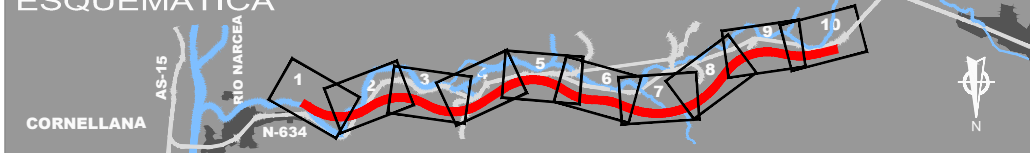
ANEJO Nº 20  
EXPROPIACIONES E INDEMNIZACIONES  
PLANTAS GENERALES

FECHA:  
OCTUBRE 2018  
HOJA 9 DE 11

PLANTA ESQUEMATICA

T.M. DE SALAS

SALAS



**LEYENDA**

	B= Nº DE POLÍGONO C= Nº DE PARCELA A= Nº DE ORDEN		ZONA DE EXPROPIACIÓN		EXPROPIACIÓN PM2
	LÍMITE PARCELA		ZONA DE OCUP. TEMPORAL		EXPROPIACIÓN DORIGA-CORNELLANA
	LÍMITE POLÍGONO		RESTOS CONCEDIDOS		

