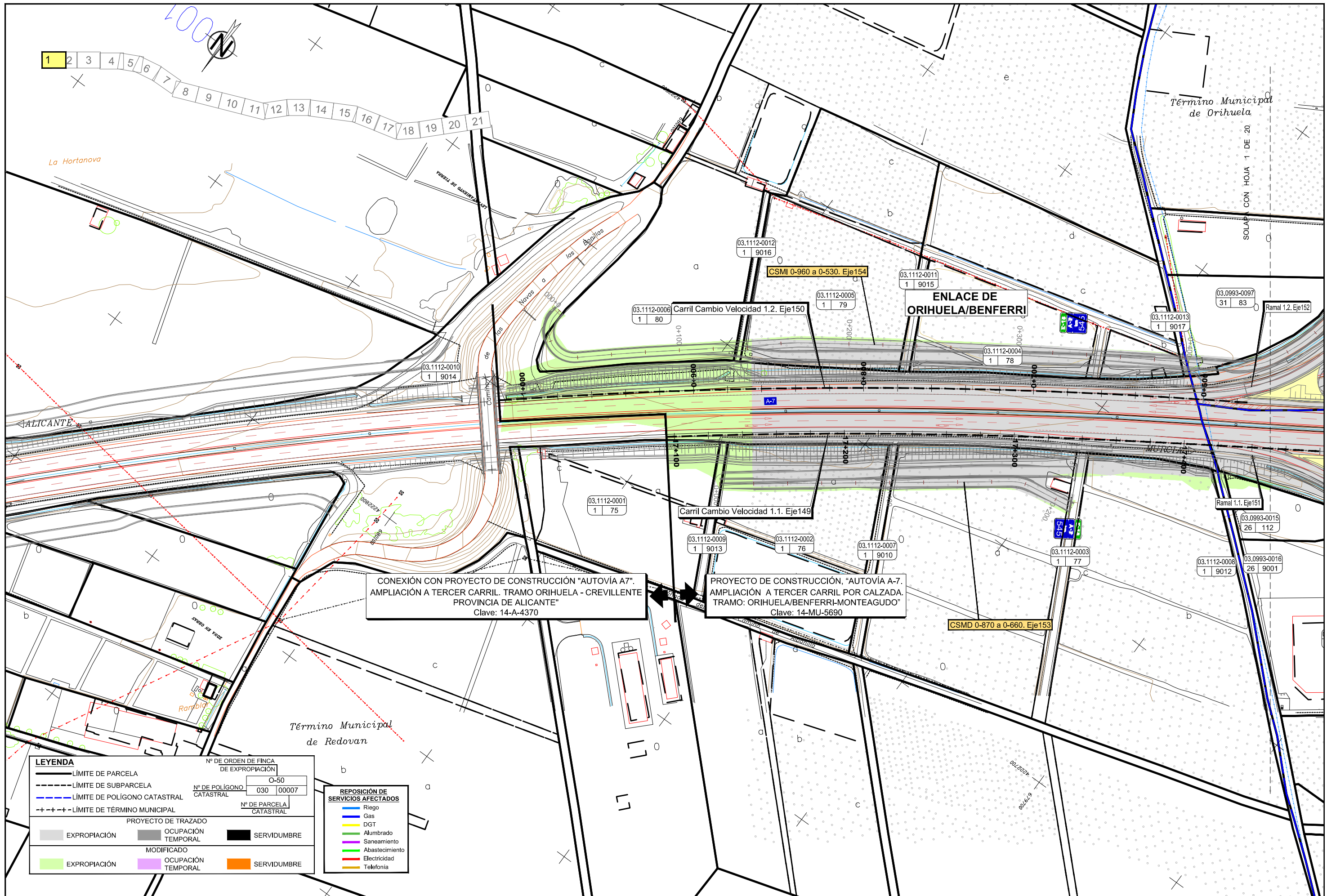


## **APÉNDICE 5. PLANO DE NUEVAS AFECCIONES SOBRE PARCELAS**



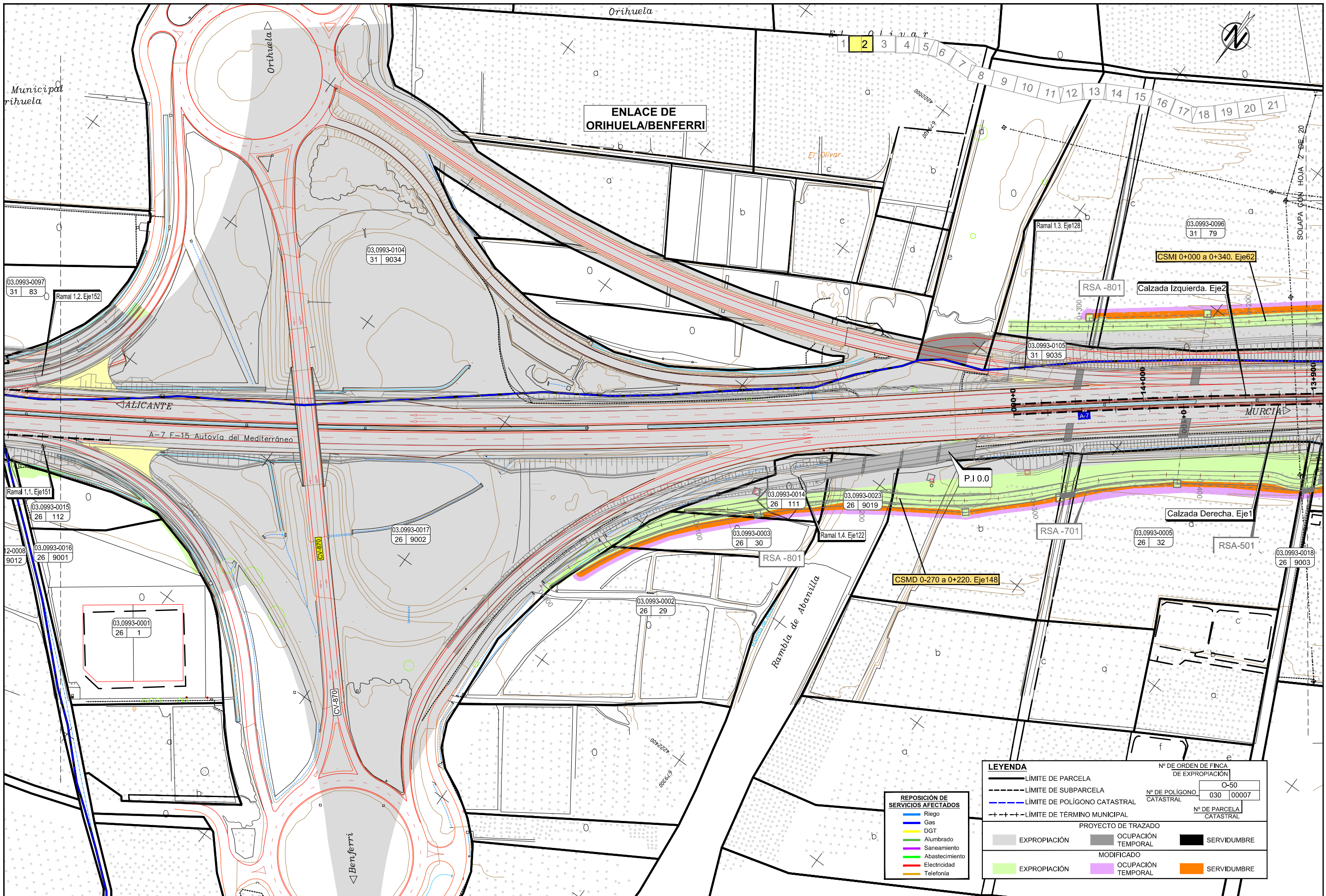
CONEXIÓN CON PROYECTO DE CONSTRUCCIÓN "AUTOVÍA A7".  
AMPLIACIÓN A TERCER CARRIL. TRAMO ORIHUELA - CREVILLENTE  
PROVINCIA DE ALICANTE"  
Clave: 14-A-4370

PROYECTO DE CONSTRUCCIÓN, "AUTOVÍA A-7.  
AMPLIACIÓN A TERCER CARRIL POR CALZADA.  
TRAMO: ORIHUELA/BENFERRI-MONTEAGUDO"  
Clave: 14-MU-5690

LEYENDA		
	LÍMITE DE PARCELA	Nº DE ORDEN DE FINCA DE EXPROPIACIÓN
	LÍMITE DE SUBPARCELA	O-50
	LÍMITE DE POLIGONO CATASTRAL	Nº DE POLIGONO CATASTRAL 030 00007
	LÍMITE DE TÉRMINO MUNICIPAL	Nº DE PARCELA CATASTRAL
PROYECTO DE TRAZADO		
	EXPROPIACIÓN	
	OCUPACIÓN TEMPORAL	
	SERVIDUMBRE	
MODIFICADO		
	EXPROPIACIÓN	
	OCUPACIÓN TEMPORAL	
	SERVIDUMBRE	

REPOSICIÓN DE SERVICIOS AFECTADOS	
	Riego
	Gas
	DGT
	Alumbrado
	Saneamiento
	Abastecimiento
	Electricidad
	Telefonía

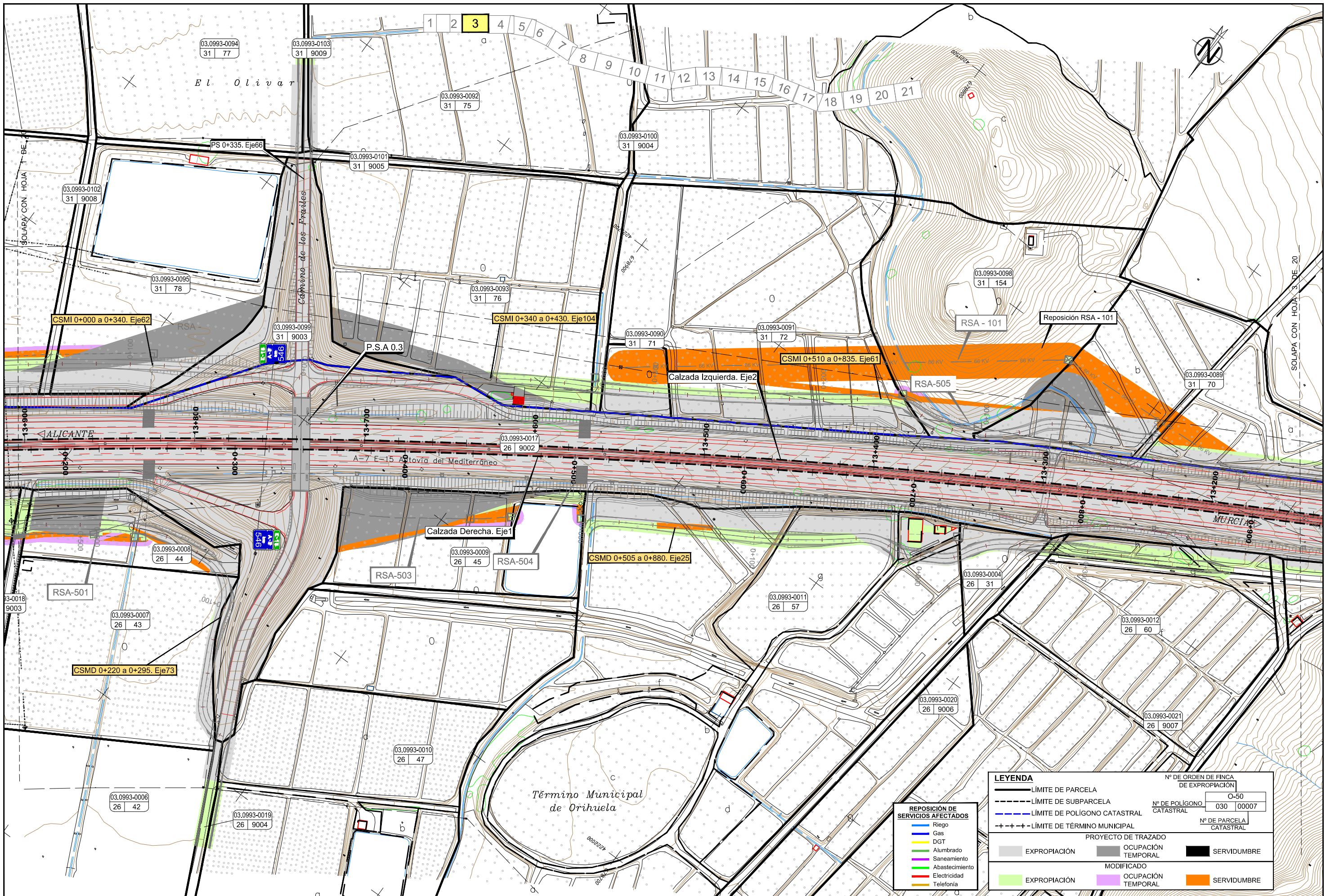




REPOSICIÓN DE SERVICIOS AFECTADOS	
<span style="color: blue;">—</span>	Riego
<span style="color: red;">—</span>	Gas
<span style="color: green;">—</span>	DGT
<span style="color: yellow;">—</span>	Alumbrado
<span style="color: cyan;">—</span>	Saneamiento
<span style="color: magenta;">—</span>	Abastecimiento
<span style="color: brown;">—</span>	Electricidad
<span style="color: orange;">—</span>	Telefonía

LEYENDA		Nº DE ORDEN DE FINCA DE EXPROPIACIÓN
<span style="border-bottom: 1px solid black;"> </span>	LÍMITE DE PARCELA	O-50
<span style="border-bottom: 1px dashed black;"> </span>	LÍMITE DE SUBPARCELA	Nº DE POLÍGONO CATASTRAL
<span style="border-bottom: 1px dashed blue;"> </span>	LÍMITE DE POLÍGONO CATASTRAL	030   00007
<span style="border-bottom: 1px dashed black;"> </span>	LÍMITE DE TÉRMINO MUNICIPAL	Nº DE PARCELA CATASTRAL
<span style="background-color: gray; width: 10px; height: 10px;"> </span>	EXPROPIACIÓN	
<span style="background-color: gray; width: 10px; height: 10px;"> </span>	OCUPACIÓN TEMPORAL	
<span style="background-color: gray; width: 10px; height: 10px;"> </span>	SERVIDUMBRE	
<span style="background-color: lightgreen; width: 10px; height: 10px;"> </span>	EXPROPIACIÓN MODIFICADO	
<span style="background-color: lightpurple; width: 10px; height: 10px;"> </span>	OCUPACIÓN TEMPORAL MODIFICADO	
<span style="background-color: orange; width: 10px; height: 10px;"> </span>	SERVIDUMBRE MODIFICADO	



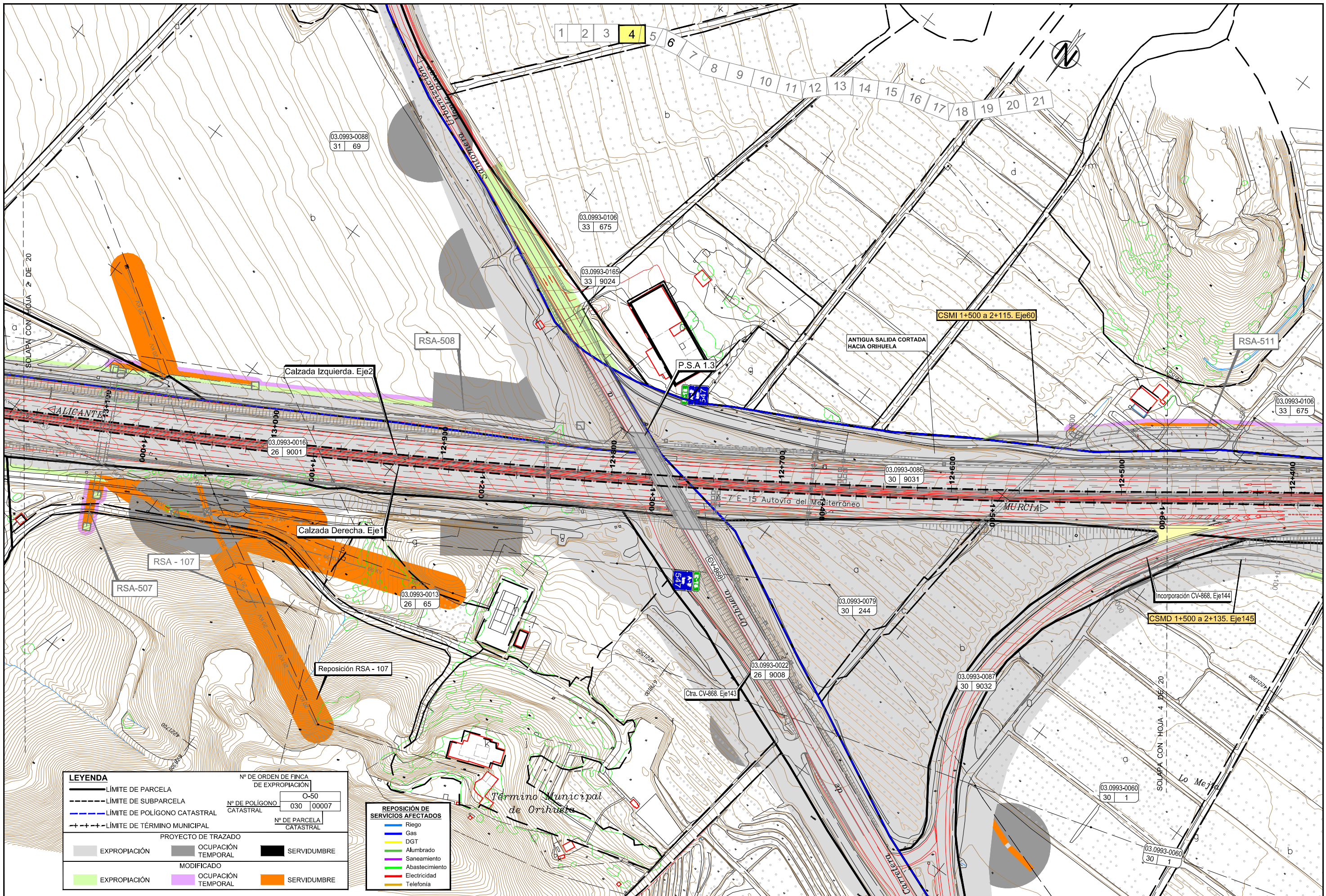


- REPOSICIÓN DE SERVICIOS AFECTADOS**
- Riego
  - Gas
  - DGT
  - Alumbrado
  - Saneamiento
  - Abastecimiento
  - Electricidad
  - Telefonía

**LEYENDA**

	LÍMITE DE PARCELA	Nº DE ORDEN DE FINCA DE EXPROPIACIÓN	O-50
	LÍMITE DE SUBPARCELA	Nº DE POLÍGONO CATASTRAL	030   00007
	LÍMITE DE POLÍGONO CATASTRAL	Nº DE PARCELA CATASTRAL	
	LÍMITE DE TÉRMINO MUNICIPAL		
	EXPROPIACIÓN	PROYECTO DE TRAZADO	
	OCUPACIÓN TEMPORAL	EXPROPIACIÓN	
	SERVIDUMBRE	MODIFICADO	
	EXPROPIACIÓN	OCUPACIÓN TEMPORAL	
	OCUPACIÓN TEMPORAL	SERVIDUMBRE	
	SERVIDUMBRE		

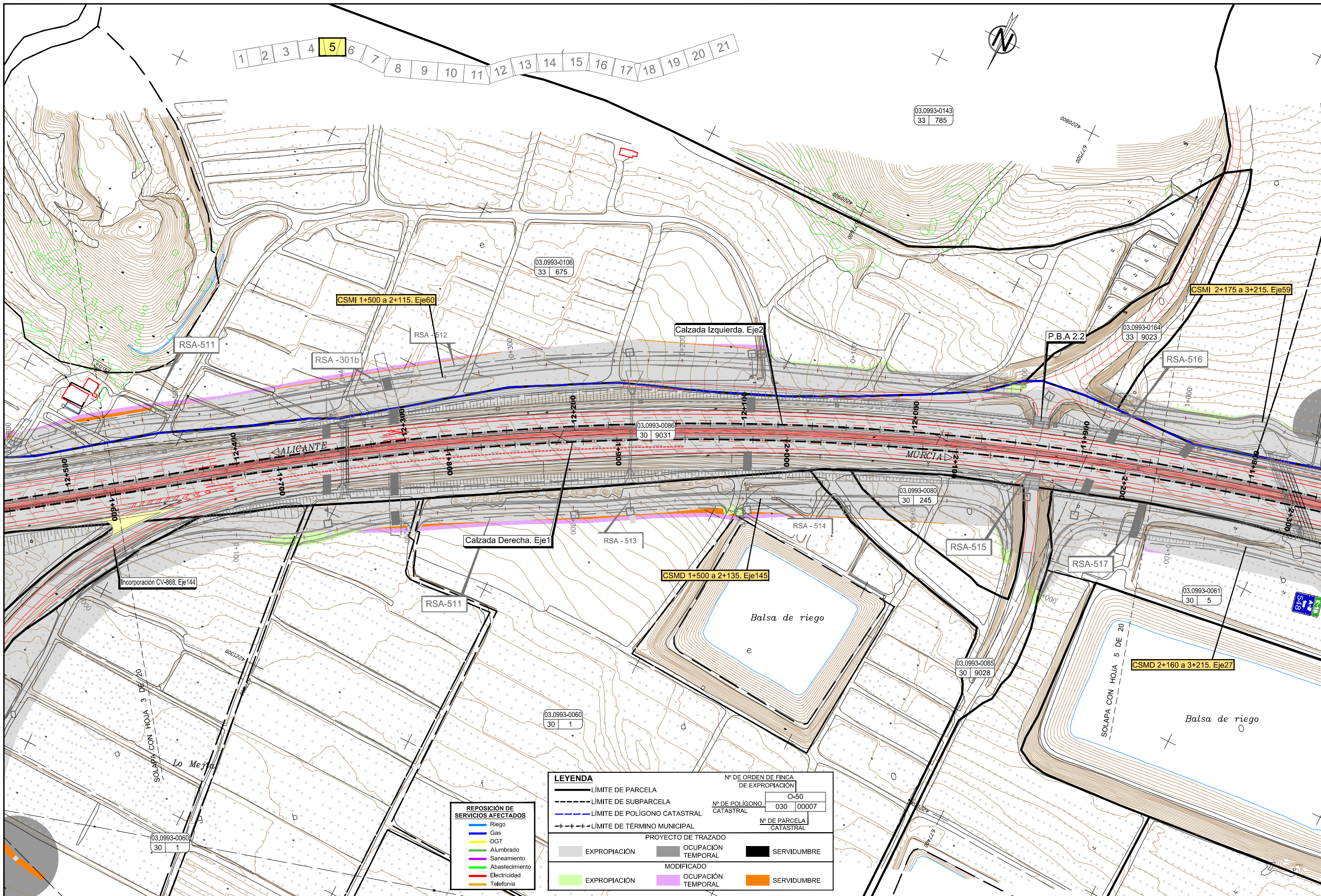




LEYENDA		Nº DE ORDEN DE FINCA DE EXPROPIACIÓN
—	LÍMITE DE PARCELA	O-50
- - -	LÍMITE DE SUBPARCELA	Nº DE POLÍGONO CATASTRAL 030 00007
—	LÍMITE DE POLÍGONO CATASTRAL	Nº DE PARCELA CATASTRAL
- + - + -	LÍMITE DE TÉRMINO MUNICIPAL	
PROYECTO DE TRAZADO		
■	EXPROPIACIÓN	■
■	OCUPACIÓN TEMPORAL	■
■	SERVIDUMBRE	
MODIFICADO		
■	EXPROPIACIÓN	■
■	OCUPACIÓN TEMPORAL	■
■	SERVIDUMBRE	

REPOSICIÓN DE SERVICIOS AFECTADOS	
■	Riego
■	Gas
■	DGT
■	Alumbrado
■	Saneamiento
■	Abastecimiento
■	Electricidad
■	Telefonía





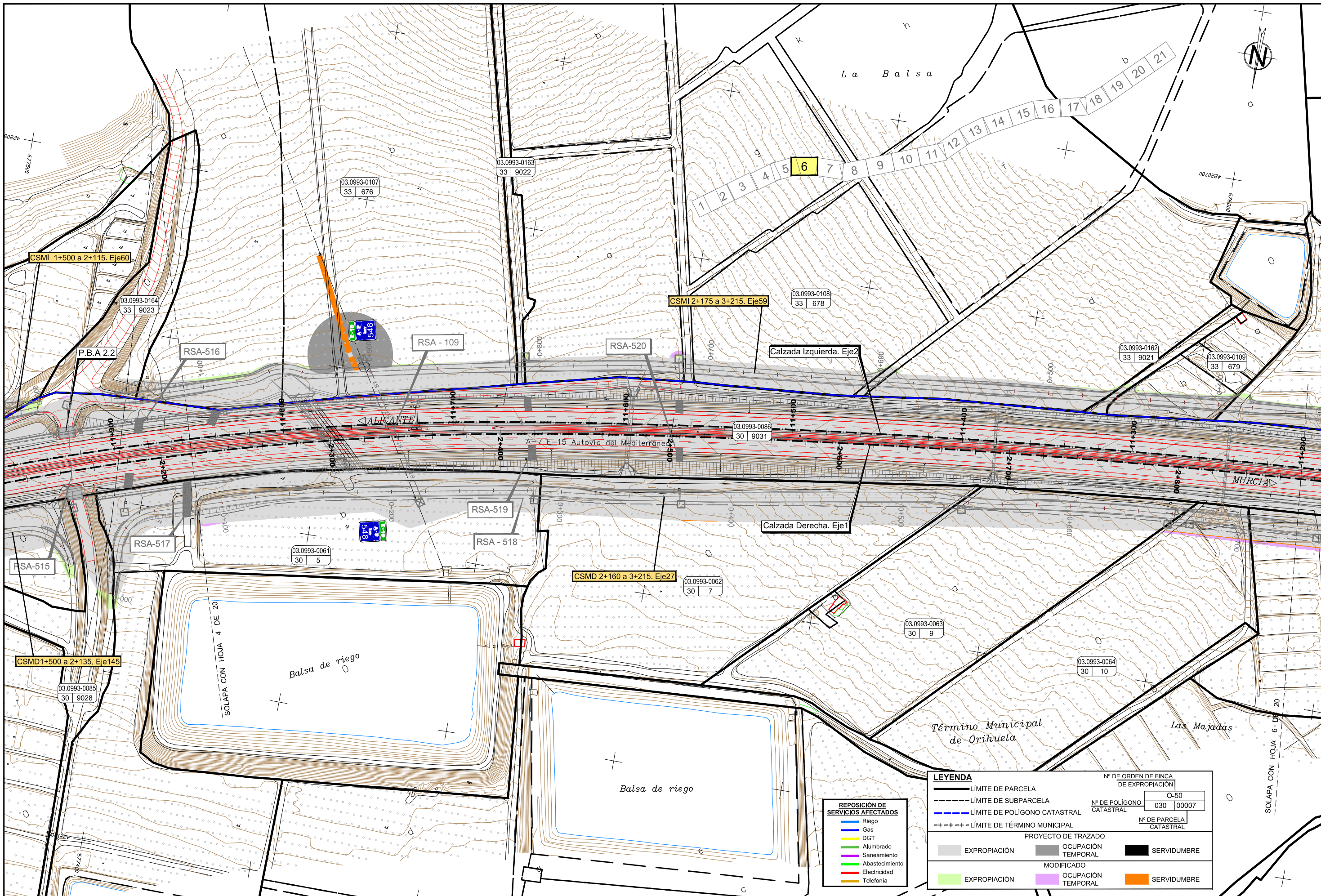
**REPOSICIÓN DE SERVICIOS AFECTADOS**

Blue line	Riego
Yellow line	Gas
Green line	DGT
Light green line	Alumbrado
Light blue line	Saneamiento
Red line	Abastecimiento
Orange line	Electricidad
Black line	Telefonía

**LEYENDA**

—	LÍMITE DE PARCELA	Nº DE ORDEN DE FINCA DE EXPROPIACIÓN	0-50
- - -	LÍMITE DE SUBPARCELA	Nº DE POLÍGONO CATASTRAL	030 00007
- - - -	LÍMITE DE POLÍGONO CATASTRAL	Nº DE PARCELA CATASTRAL	
- - - - -	LÍMITE DE TÉRMINO MUNICIPAL		
Grey box	EXPROPIACIÓN	Grey box	OCUPACIÓN TEMPORAL
Light green box	EXPROPIACIÓN MODIFICADO	Black box	SERVIDUMBRE
Light purple box	OCUPACIÓN TEMPORAL MODIFICADO	Orange box	SERVIDUMBRE





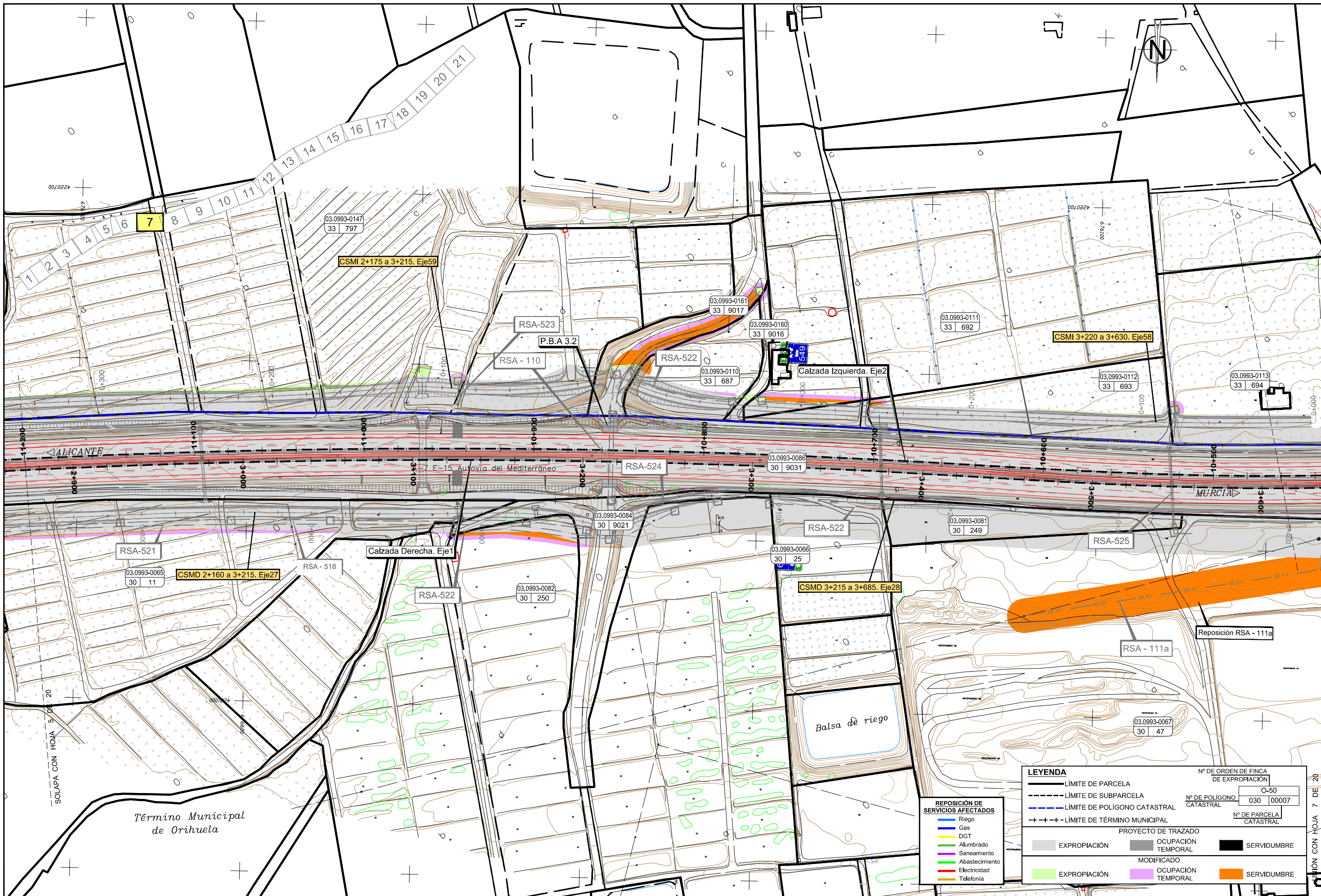
**REPOSICIÓN DE SERVICIOS AFECTADOS**

Riego
Gas
DGT
Alumbrado
Saneamiento
Abastecimiento
Electricidad
Telefonía

**LEYENDA**

— LIMITE DE PARCELA	Nº DE ORDEN DE FINCA DE EXPROPIACIÓN	
- - - LIMITE DE SUBPARCELA	O-50	
- - - LIMITE DE POLIGONO CATASTRAL	Nº DE POLIGONO CATASTRAL	030   00007
- + - + - LIMITE DE TÉRMINO MUNICIPAL	Nº DE PARCELA CATASTRAL	
EXPROPIACIÓN	PROYECTO DE TRAZADO	SERVIDUMBRE
EXPROPIACIÓN	OCUPACIÓN TEMPORAL	SERVIDUMBRE
EXPROPIACIÓN	OCUPACIÓN TEMPORAL	SERVIDUMBRE

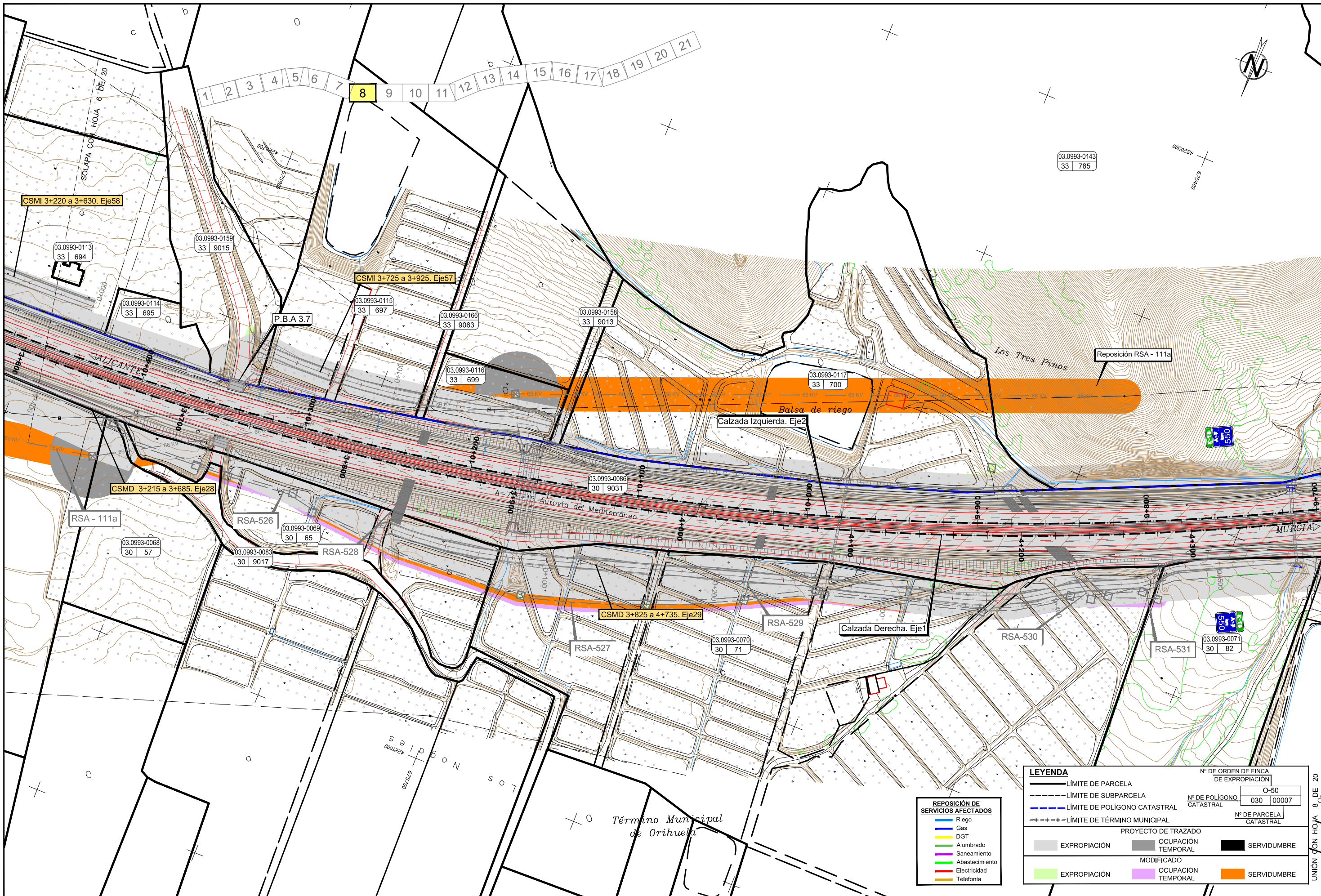




LEYENDA		Nº DE ORDEN DE FINCA DE EXPROPIACIÓN	
---	LÍMITE DE PARCELA	---	0-50
- - - -	LÍMITE DE SUBPARCELA	Nº DE POLÍGONO CATASTRAL	030 00007
---	LÍMITE DE POLÍGONO CATASTRAL	Nº DE PARCELA CATASTRAL	
++ ++	LÍMITE DE TÉRMINO MUNICIPAL		
PROYECTO DE TRAZADO			
---	EXPROPIACIÓN	---	OCUPACIÓN TEMPORAL
---	EXPROPIACIÓN	---	OCUPACIÓN TEMPORAL
---	EXPROPIACIÓN	---	SERVIDUMBRE
---	EXPROPIACIÓN	---	SERVIDUMBRE

REPOSICIÓN DE SERVICIOS AFECTADOS	
---	Riego
---	Gas
---	DGT
---	Alumbrado
---	Saneamiento
---	Abastecimiento
---	Electricidad
---	Telefonía

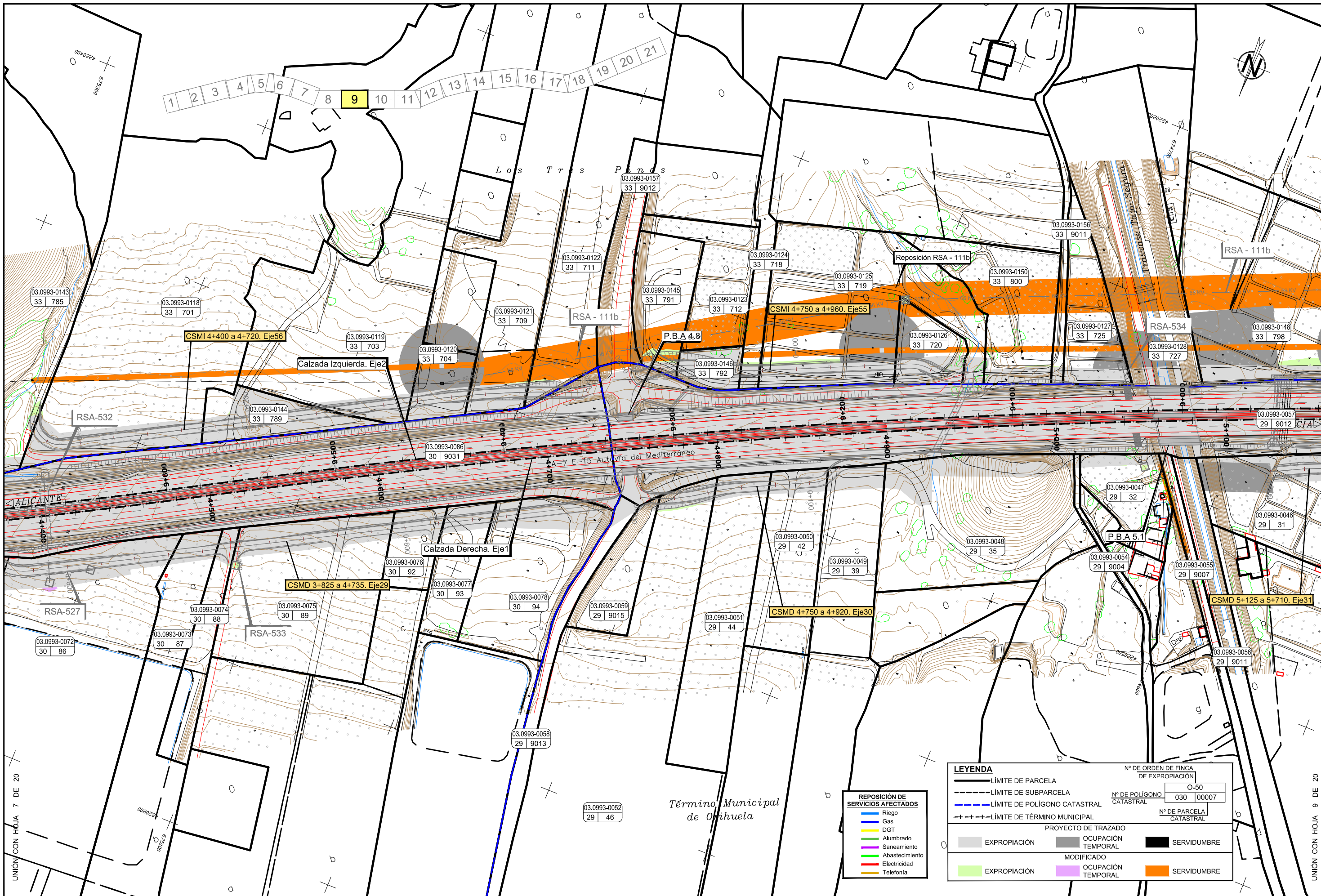




LEYENDA		Nº DE ORDEN DE FINCA DE EXPROPIACIÓN	
—	LÍMITE DE PARCELA	0-50	
- - -	LÍMITE DE SUBPARCELA	Nº DE POLIGONO CATASTRAL	030 00007
---	LÍMITE DE POLIGONO CATASTRAL	Nº DE PARCELA CATASTRAL	
++	LÍMITE DE TÉRMINO MUNICIPAL		
PROYECTO DE TRAZADO			
■	EXPROPIACIÓN	■	OCUPACIÓN TEMPORAL
■	EXPROPIACIÓN	■	OCUPACIÓN TEMPORAL
■	EXPROPIACIÓN	■	SERVIDUMBRE
■	EXPROPIACIÓN	■	SERVIDUMBRE

REPOSICIÓN DE SERVICIOS AFECTADOS	
—	Riego
—	Gas
—	DGT
—	Alumbrado
—	Saneamiento
—	Abastecimiento
—	Electricidad
—	Telefonía





- REPOSICIÓN DE SERVICIOS AFECTADOS**
- Riego
  - Gas
  - DGT
  - Alumbrado
  - Saneamiento
  - Abastecimiento
  - Electricidad
  - Telefonía

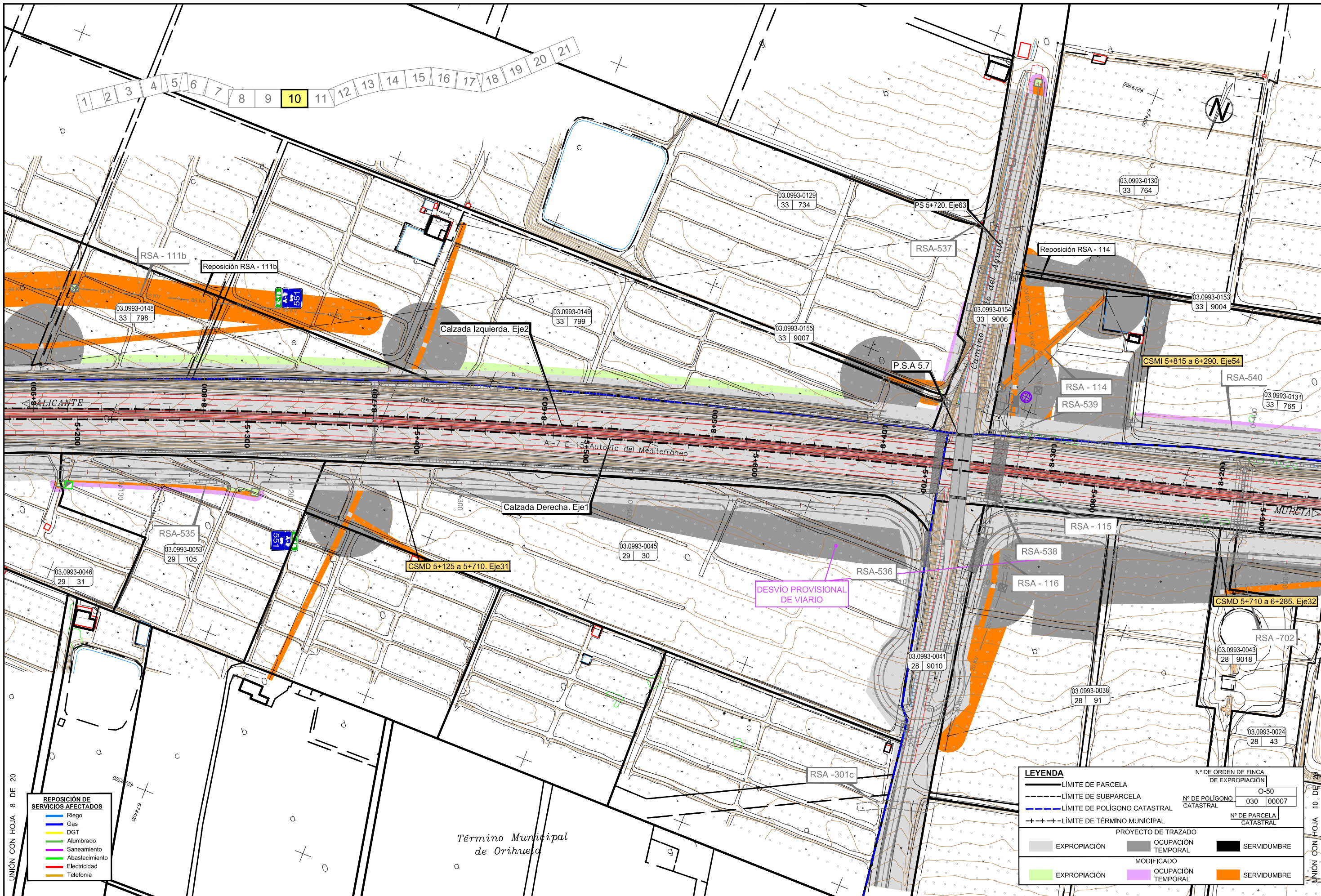
**LEYENDA**

	LÍMITE DE PARCELA	Nº DE ORDEN DE FINCA DE EXPROPIACIÓN	0-50
	LÍMITE DE SUBPARCELA	Nº DE POLÍGONO CATASTRAL	030 00007
	LÍMITE DE POLÍGONO CATASTRAL	Nº DE PARCELA CATASTRAL	
	LÍMITE DE TÉRMINO MUNICIPAL		

PROYECTO DE TRAZADO	
	EXPROPIACIÓN
	Ocupación TEMPORAL
	SERVIDUMBRE
MODIFICADO	
	EXPROPIACIÓN
	Ocupación TEMPORAL
	SERVIDUMBRE





REPOSICIÓN DE SERVICIOS AFECTADOS

Blue line	Riego
Green line	Gas
Yellow line	DGT
Light blue line	Alumbrado
Light green line	Saneamiento
Light purple line	Abastecimiento
Red line	Electricidad
Orange line	Telefonía

LEYENDA

Black line	LÍMITE DE PARCELA	Black line	Nº DE ORDEN DE FINCA DE EXPROPIACIÓN
Dashed black line	LÍMITE DE SUBPARCELA	Black line	Nº DE POLIGONO CATASTRAL
Blue dashed line	LÍMITE DE POLIGONO CATASTRAL	Black line	Nº DE PARCELA CATASTRAL
Black dashed line	LÍMITE DE TÉRMINO MUNICIPAL	Grey box	PROYECTO DE TRAZADO EXPROPIACIÓN
Grey box	EXPROPIACIÓN	Dark grey box	OCUPACIÓN TEMPORAL
Light green box	EXPROPIACIÓN	Black box	SERVIDUMBRE
Light purple box	MODIFICADO OCUPACIÓN TEMPORAL	Orange box	SERVIDUMBRE

GOBIERNO DE ESPAÑA  
MINISTERIO DE FOMENTO

SECRETARÍA DE ESTADO DE INFRAESTRUCTURAS, TRANSPORTE Y VIVIENDA  
SECRETARÍA GENERAL DE INFRAESTRUCTURAS  
DIRECCIÓN GENERAL DE CARRETERAS  
DEMARCAción DE CARRETERAS DEL ESTADO EN MURCIA

CONSULTOR  
TRN Ingeniería

ESCALA  
1:1.000  
Original A-1 NUMÉRICA  
0 20 40 m  
GRÁFICA

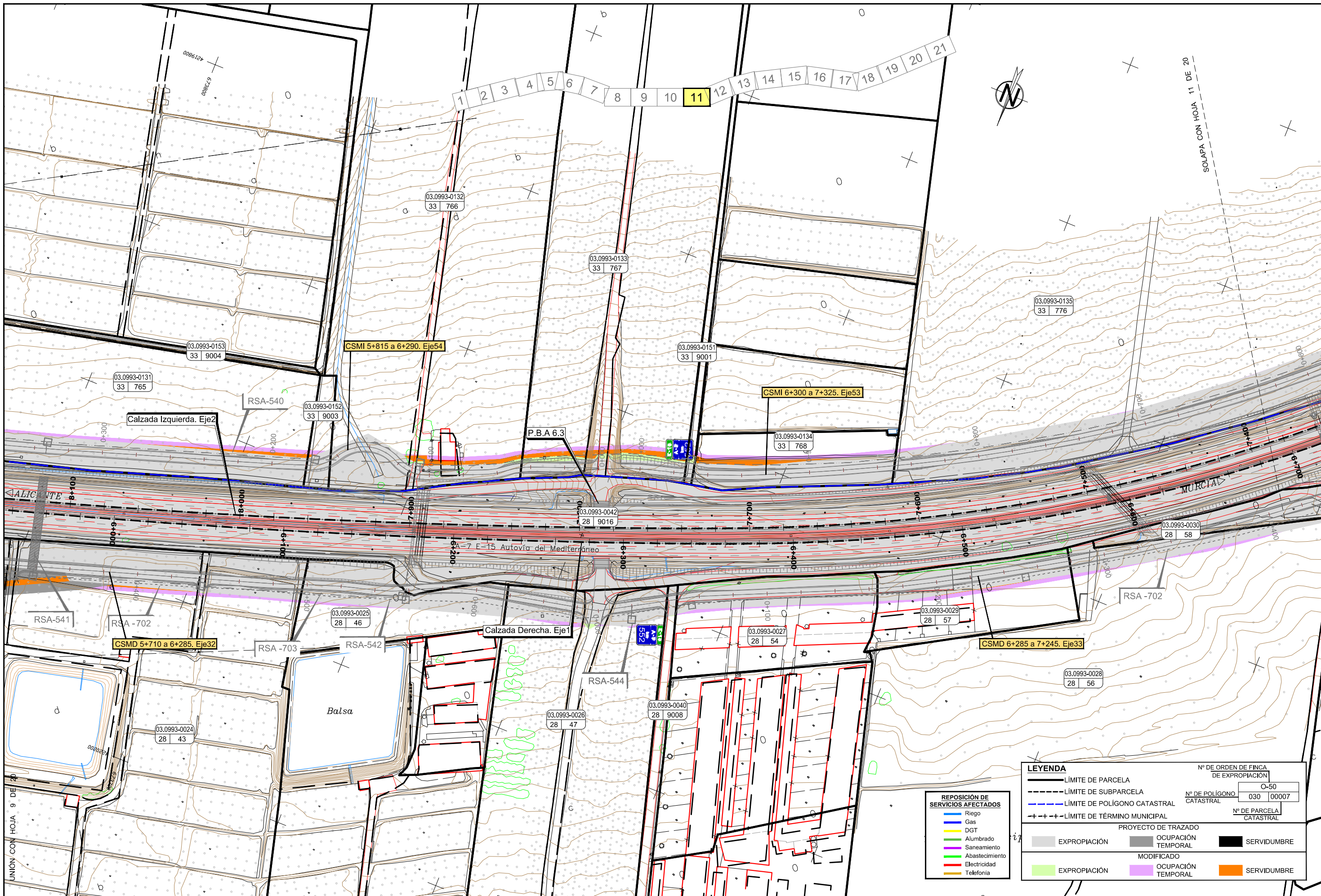
TÍTULO  
PROYECTO DE CONSTRUCCIÓN, "AUTOVÍA A-7. AMPLIACIÓN A TERCER CARRIL POR CALZADA. TRAMO: ORIHUELA/BENFERRI-MONTEAGUDO"

CLAVE  
14-MU-5690  
Nº DE PLANO  
A.20.Ap7

DESIGNACIÓN  
ANEJO Nº 20 - APÉNDICE 7  
VARIACIONES EN LAS OCUPACIONES Y EXPROPIACIONES RESPECTO AL PROYECTO SOMETIDO A TRÁMITE DE INFORMACIÓN PÚBLICA.

FECHA  
SEPTIEMBRE 2018  
Nº DE HOJA  
HOJA 9 DE 20



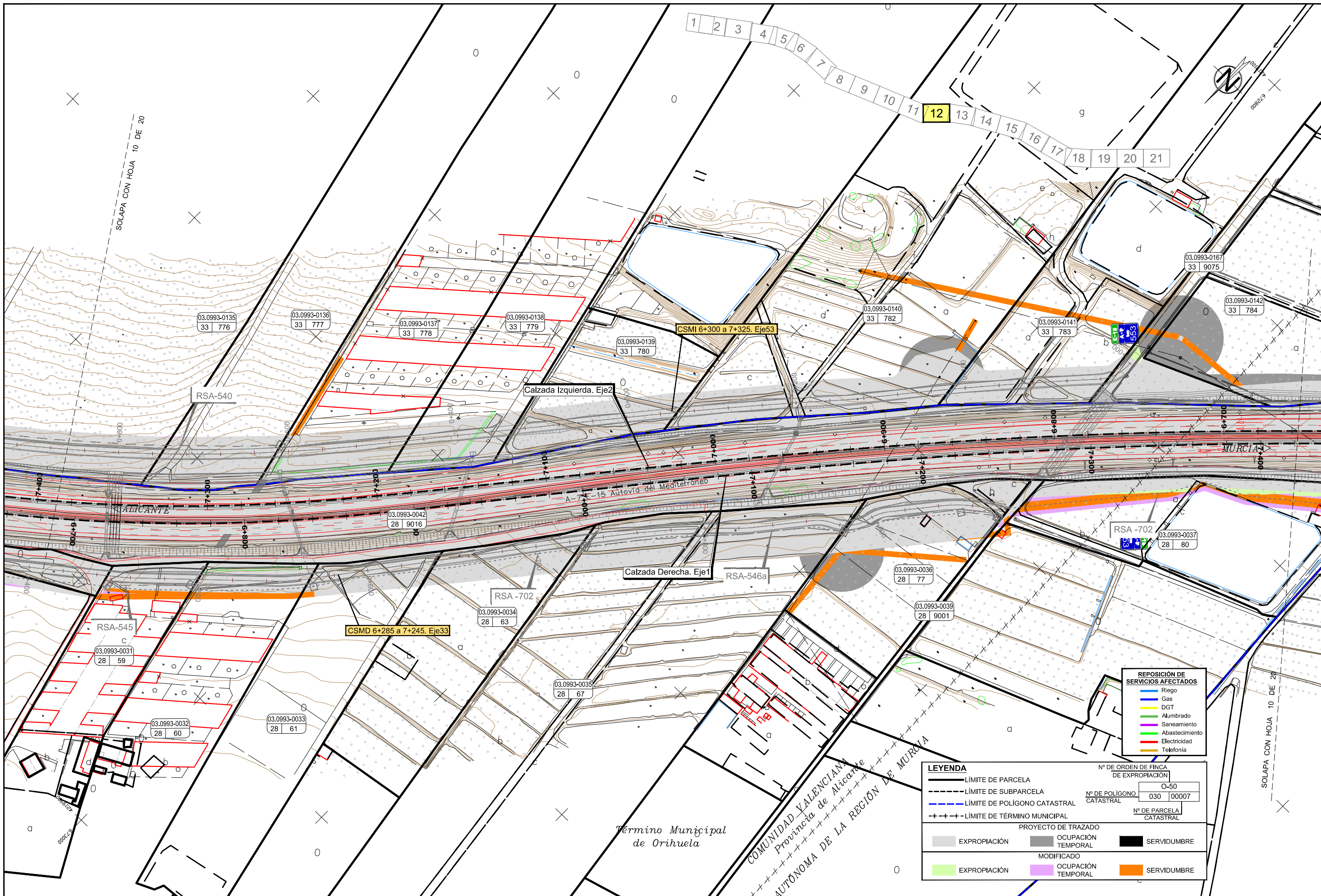


LEYENDA		Nº DE ORDEN DE FINCA DE EXPROPIACIÓN	
	LÍMITE DE PARCELA		LÍMITE DE SUBPARCELA
	LÍMITE DE POLÍGONO CATASTRAL		LÍMITE DE TÉRMINO MUNICIPAL
	EXPROPIACIÓN		OCUPACIÓN TEMPORAL
	EXPROPIACIÓN MODIFICADO		OCUPACIÓN TEMPORAL MODIFICADO
	SERVIDUMBRE		SERVIDUMBRE

REPOSICIÓN DE SERVICIOS AFECTADOS	
	Riego
	Gas
	DGT
	Alumbrado
	Saneamiento
	Abastecimiento
	Electricidad
	Telefonía

O-50	Nº DE ORDEN DE FINCA DE EXPROPIACIÓN
030 00007	Nº DE POLÍGONO CATASTRAL
	Nº DE PARCELA CATASTRAL





**REPOSICIÓN DE SERVICIOS AFECTADOS**

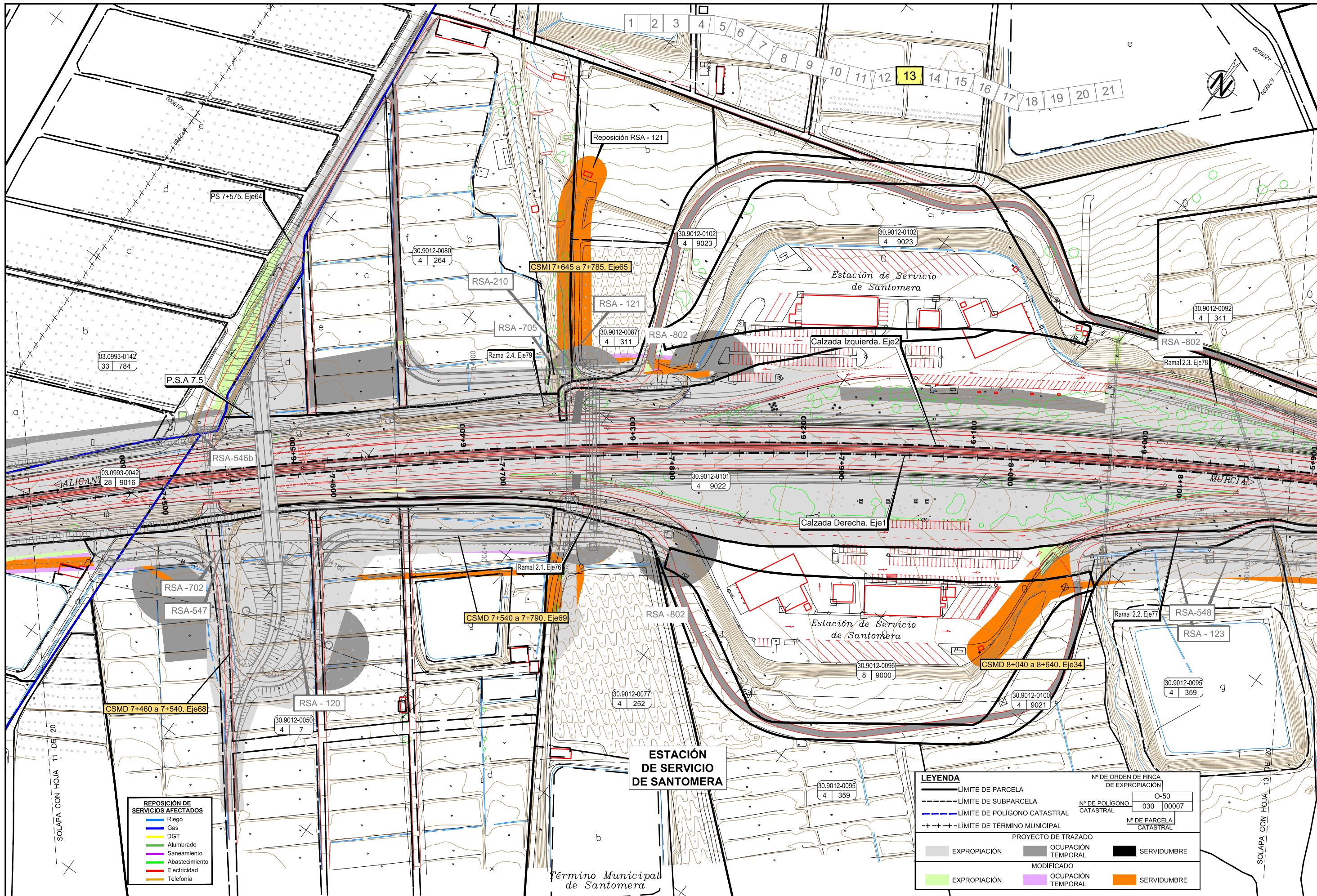
- Riego
- Gas
- DGT
- Alumbrado
- Saneamiento
- Abastecimiento
- Electricidad
- Telefonía

**LEYENDA**

—	LÍMITE DE PARCELA	—	LÍMITE DE SUBPARCELA	—	LÍMITE DE POLÍGONO CATASTRAL	—	LÍMITE DE TÉRMINO MUNICIPAL
■	EXPROPIACIÓN	■	OCUPACIÓN TEMPORAL	■	SERVIDUMBRE	■	EXPROPIACIÓN
■	EXPROPIACIÓN	■	OCUPACIÓN TEMPORAL	■	SERVIDUMBRE	■	EXPROPIACIÓN

Nº DE ORDEN DE FINCA DE EXPROPIACIÓN: O-50  
 Nº DE POLÍGONO CATASTRAL: 030 | 00007  
 Nº DE PARCELA CATASTRAL:





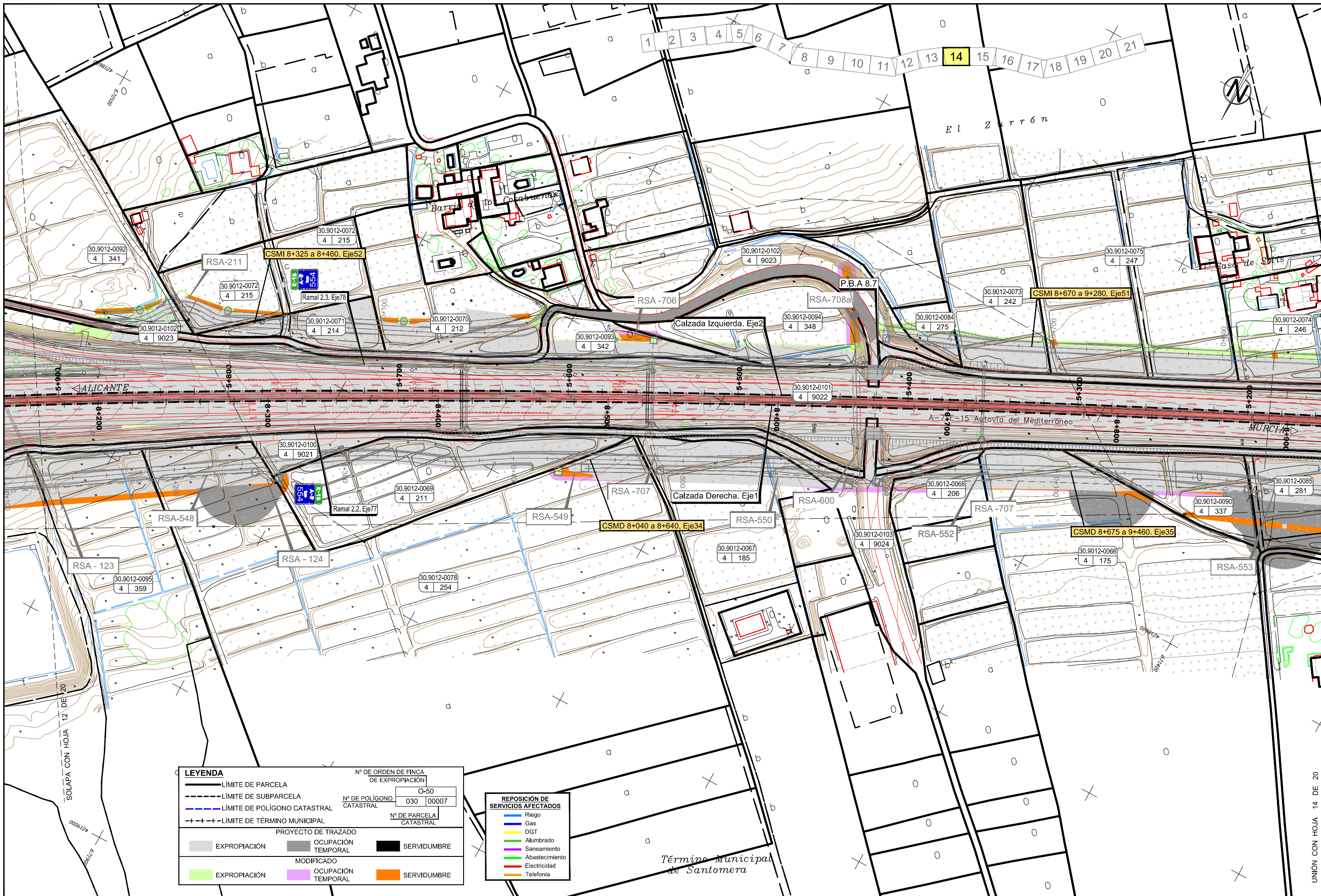
**REPOSICIÓN DE SERVICIOS AFECTADOS**

<span style="color: blue;">—</span>	Riego
<span style="color: red;">—</span>	Gas
<span style="color: green;">—</span>	DGT
<span style="color: yellow;">—</span>	Alumbrado
<span style="color: purple;">—</span>	Saneamiento
<span style="color: cyan;">—</span>	Abastecimiento
<span style="color: magenta;">—</span>	Electricidad
<span style="color: orange;">—</span>	Telefonía

**LEYENDA**

<span style="border-bottom: 1px solid black; width: 20px; display: inline-block;"></span>	LÍMITE DE PARCELA	Nº DE ORDEN DE FINCA DE EXPROPIACIÓN	O-50
<span style="border-bottom: 1px dashed black; width: 20px; display: inline-block;"></span>	LÍMITE DE SUBPARCELA	Nº DE POLÍGONO CATASTRAL	030 00007
<span style="border-bottom: 1px solid blue; width: 20px; display: inline-block;"></span>	LÍMITE DE POLIGONO CATASTRAL	Nº DE PARCELA CATASTRAL	
<span style="border-bottom: 1px dashed black; width: 20px; display: inline-block;"></span>	LÍMITE DE TÉRMINO MUNICIPAL		
<span style="background-color: grey; width: 10px; height: 10px; display: inline-block;"></span>	EXPROPIACIÓN	PROYECTO DE TRAZADO	
<span style="background-color: lightgrey; width: 10px; height: 10px; display: inline-block;"></span>	OCUPACIÓN TEMPORAL	<span style="background-color: black; width: 10px; height: 10px; display: inline-block;"></span>	SERVIDUMBRE
<span style="background-color: lightgreen; width: 10px; height: 10px; display: inline-block;"></span>	EXPROPIACIÓN	<span style="background-color: purple; width: 10px; height: 10px; display: inline-block;"></span>	OCUPACIÓN TEMPORAL
<span style="background-color: orange; width: 10px; height: 10px; display: inline-block;"></span>	SERVIDUMBRE		

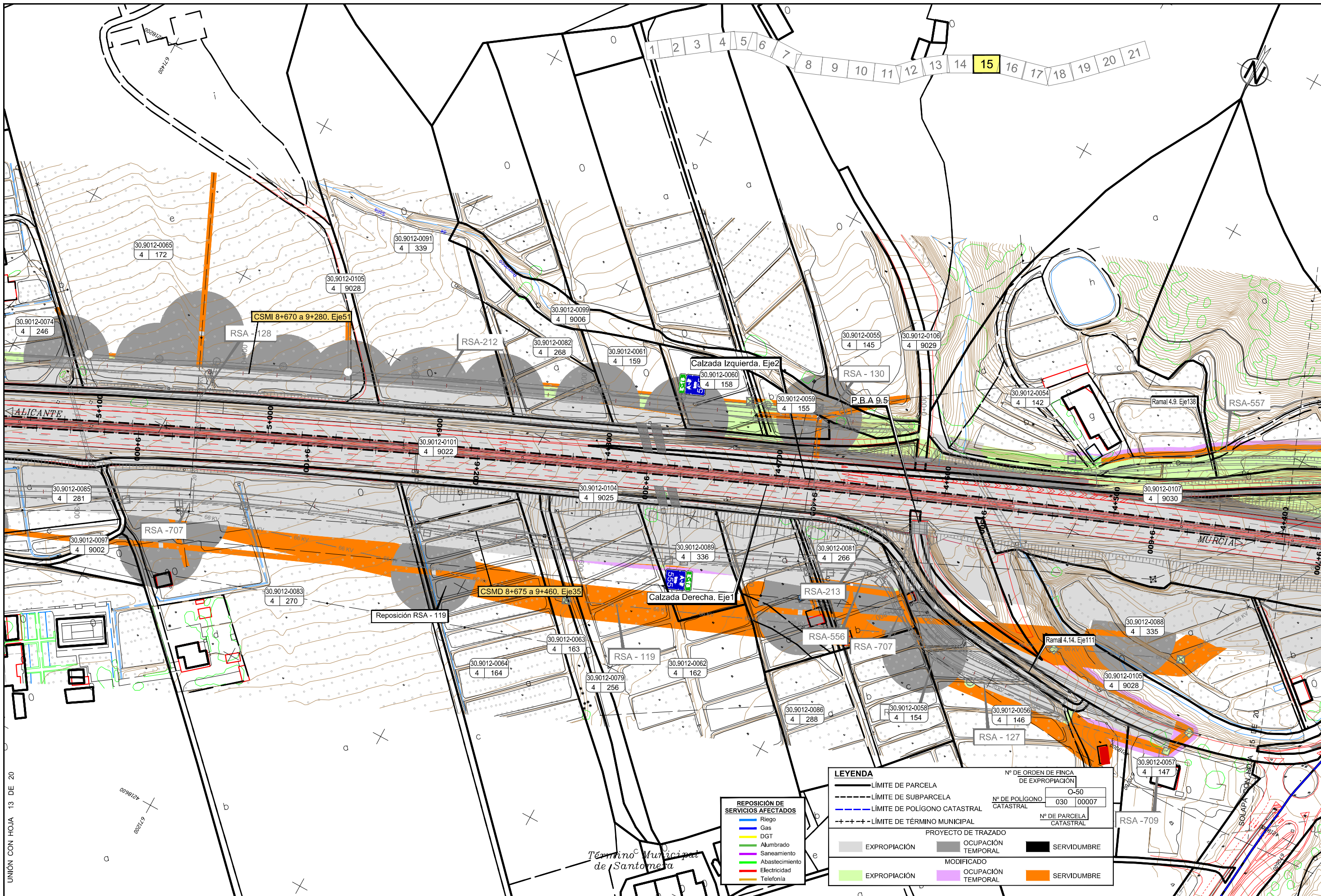




LEYENDA		Nº DE ORDEN DE FINCA DE EXPROPIACIÓN	
—	LÍMITE DE PARCELA	0-50	
- - -	LÍMITE DE SUBPARCELA	Nº DE POLÍGONO CATASTRAL	030 00007
---	LÍMITE DE POLÍGONO CATASTRAL	Nº DE PARCELA CATASTRAL	
++	LÍMITE DE TÉRMINO MUNICIPAL		
PROYECTO DE TRAZADO			
■	EXPROPIACIÓN	■	OCUPACIÓN TEMPORAL
■	EXPROPIACIÓN MODIFICADO	■	OCUPACIÓN TEMPORAL MODIFICADO
■	SERVIDUMBRE	■	SERVIDUMBRE

REPOSICIÓN DE SERVICIOS AFECTADOS	
—	Riego
—	Gas
—	DGT
—	Alumbrado
—	Saneamiento
—	Abastecimiento
—	Electricidad
—	Telefonía



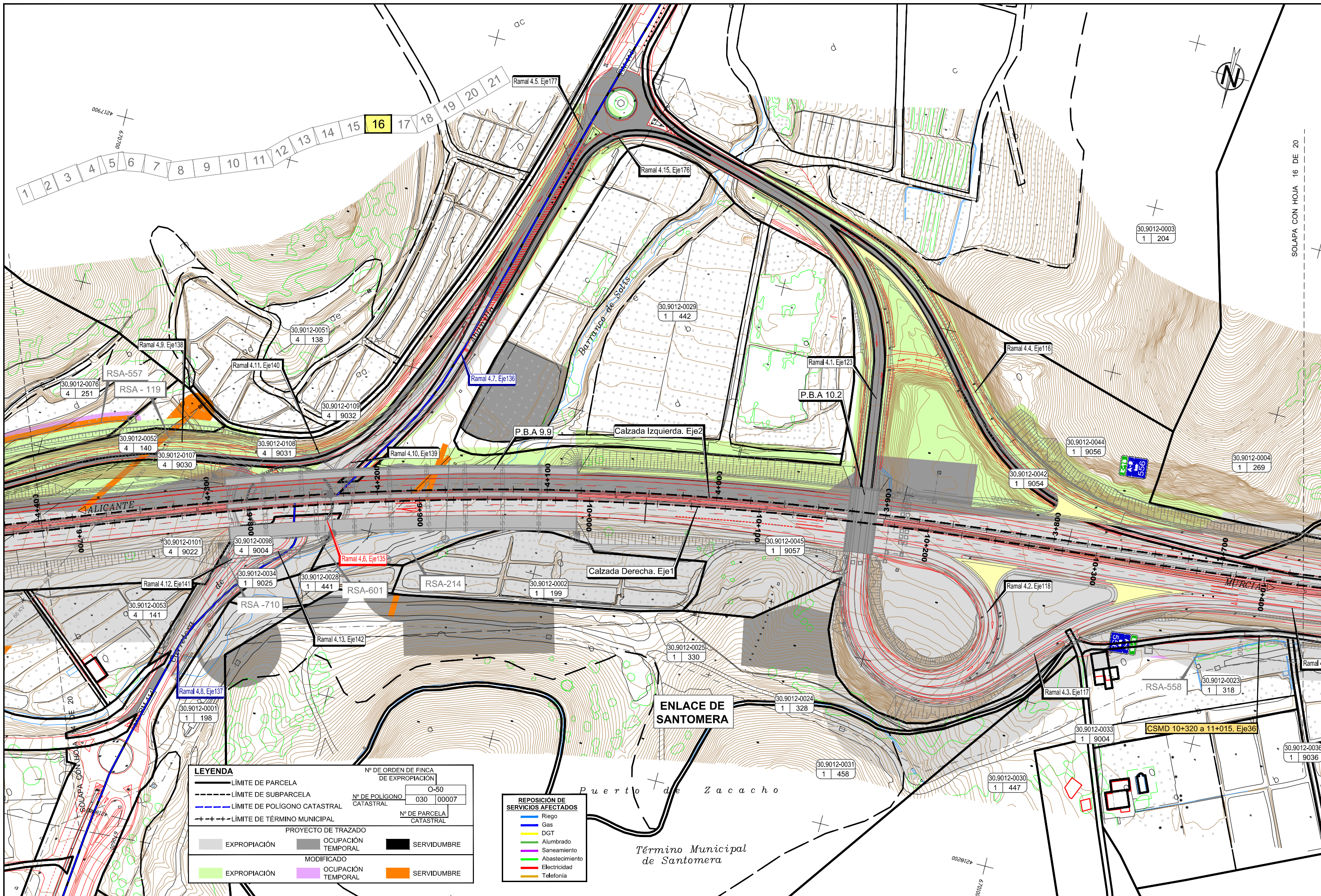


UNION CON HOJA 13 DE 20

- REPOSICIÓN DE SERVICIOS AFECTADOS**
- Riego
  - Gas
  - DGT
  - Alumbrado
  - Saneamiento
  - Abastecimiento
  - Electricidad
  - Telefonía

LEYENDA		Nº DE ORDEN DE FINCA DE EXPROPIACIÓN
<span style="border-bottom: 1px solid black; width: 20px; display: inline-block;"></span>	LÍMITE DE PARCELA	O-50
<span style="border-bottom: 1px dashed black; width: 20px; display: inline-block;"></span>	LÍMITE DE SUBPARCELA	Nº DE POLIGONO CATASTRAL
<span style="border-bottom: 1px dashed blue; width: 20px; display: inline-block;"></span>	LÍMITE DE POLIGONO CATASTRAL	030   00007
<span style="border-bottom: 1px dashed grey; width: 20px; display: inline-block;"></span>	LÍMITE DE TÉRMINO MUNICIPAL	Nº DE PARCELA CATASTRAL
<b>PROYECTO DE TRAZADO</b>		
<span style="background-color: grey; width: 15px; height: 10px; display: inline-block;"></span>	EXPROPIACIÓN	<span style="background-color: grey; width: 15px; height: 10px; display: inline-block;"></span>
<span style="background-color: lightgrey; width: 15px; height: 10px; display: inline-block;"></span>	OCUPACIÓN TEMPORAL	<span style="background-color: black; width: 15px; height: 10px; display: inline-block;"></span>
<span style="background-color: lightgrey; width: 15px; height: 10px; display: inline-block;"></span>	SERVIDUMBRE	
<b>MODIFICADO</b>		
<span style="background-color: lightgreen; width: 15px; height: 10px; display: inline-block;"></span>	EXPROPIACIÓN	<span style="background-color: lightpurple; width: 15px; height: 10px; display: inline-block;"></span>
<span style="background-color: lightgreen; width: 15px; height: 10px; display: inline-block;"></span>	OCUPACIÓN TEMPORAL	<span style="background-color: orange; width: 15px; height: 10px; display: inline-block;"></span>
<span style="background-color: orange; width: 15px; height: 10px; display: inline-block;"></span>	SERVIDUMBRE	





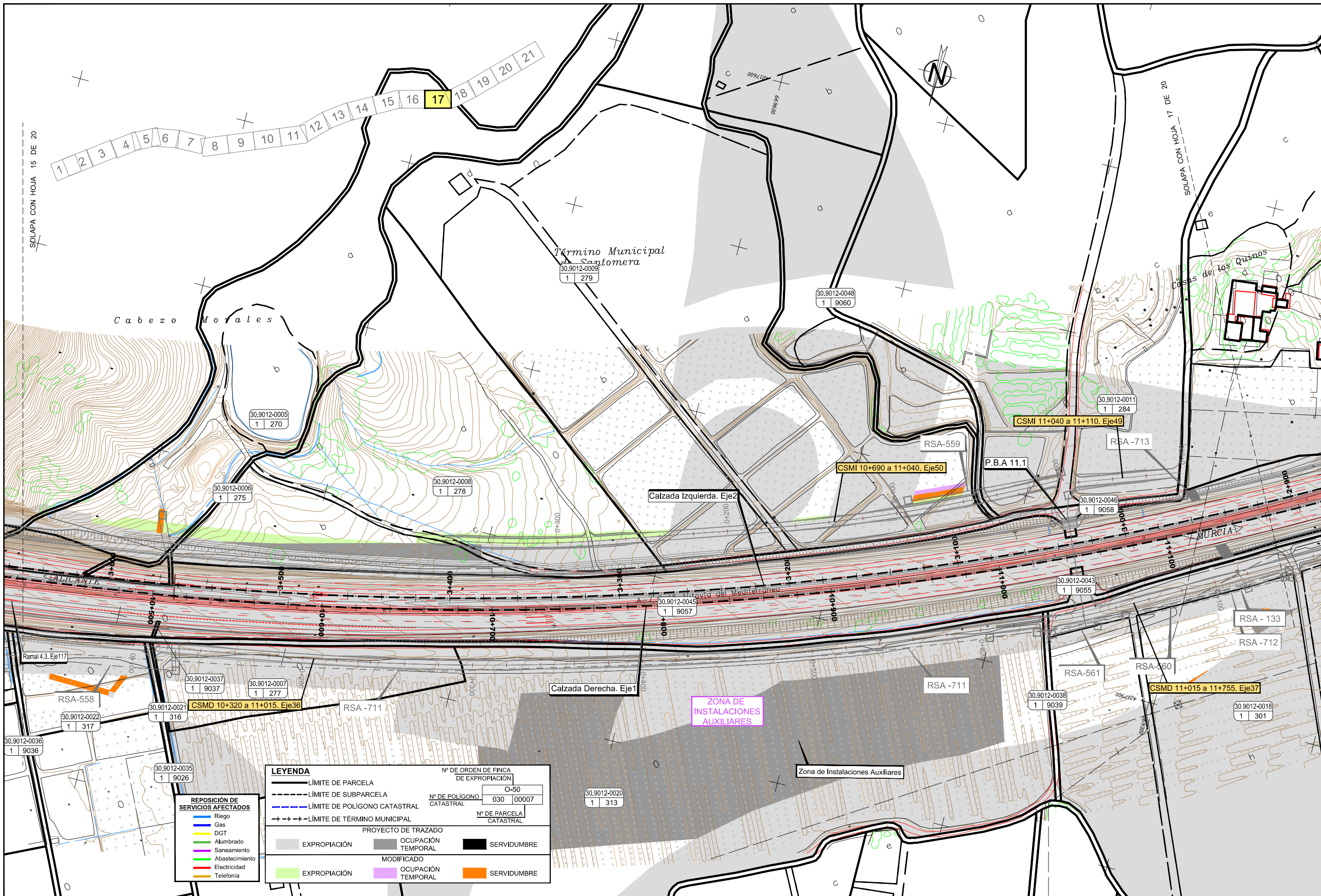
**LEYENDA**

—	LÍMITE DE PARCELA	—	LÍMITE DE SUBPARCELA	—	LÍMITE DE POLÍGONO CATASTRAL	—	LÍMITE DE TÉRMINO MUNICIPAL
■	EXPROPIACIÓN	■	OCUPACIÓN TEMPORAL	■	SERVIDUMBRE	■	EXPROPIACIÓN MODIFICADO
■	EXPROPIACIÓN	■	OCUPACIÓN TEMPORAL	■	SERVIDUMBRE	■	EXPROPIACIÓN MODIFICADO

**REPOSICIÓN DE SERVICIOS AFECTADOS**

■	Riego
■	Gas
■	DGT
■	Alumbrado
■	Saneamiento
■	Abastecimiento
■	Electricidad
■	Telefonía





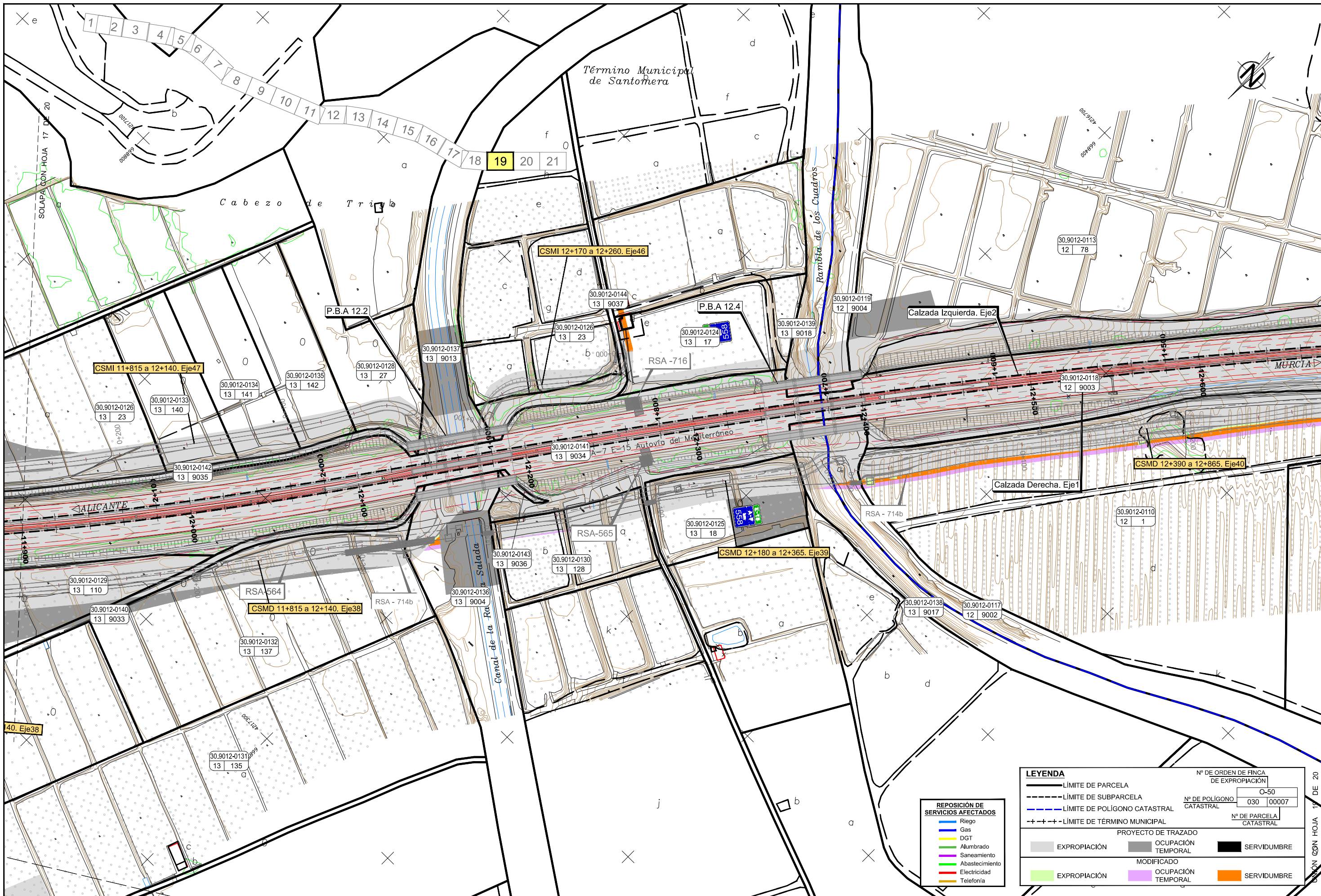
- REPOSICIÓN DE SERVICIOS AFECTADOS**
- Riego
  - Gas
  - DGT
  - Alumbrado
  - Saneamiento
  - Abastecimiento
  - Electricidad
  - Telefonía

LEYENDA		Nº DE ORDEN DE FINCA DE EXPROPIACIÓN	
—	LÍMITE DE PARCELA	0-50	
- - -	LÍMITE DE SUBPARCELA	Nº DE POLÍGONO CATASTRAL	030 00007
— — —	LÍMITE DE POLÍGONO CATASTRAL	Nº DE PARCELA CATASTRAL	
++ ++	LÍMITE DE TÉRMINO MUNICIPAL		
PROYECTO DE TRAZADO			
	EXPROPIACIÓN		OCUPACIÓN TEMPORAL
	EXPROPIACIÓN		SERVIDUMBRE
MODIFICADO			
	EXPROPIACIÓN		OCUPACIÓN TEMPORAL
	EXPROPIACIÓN		SERVIDUMBRE





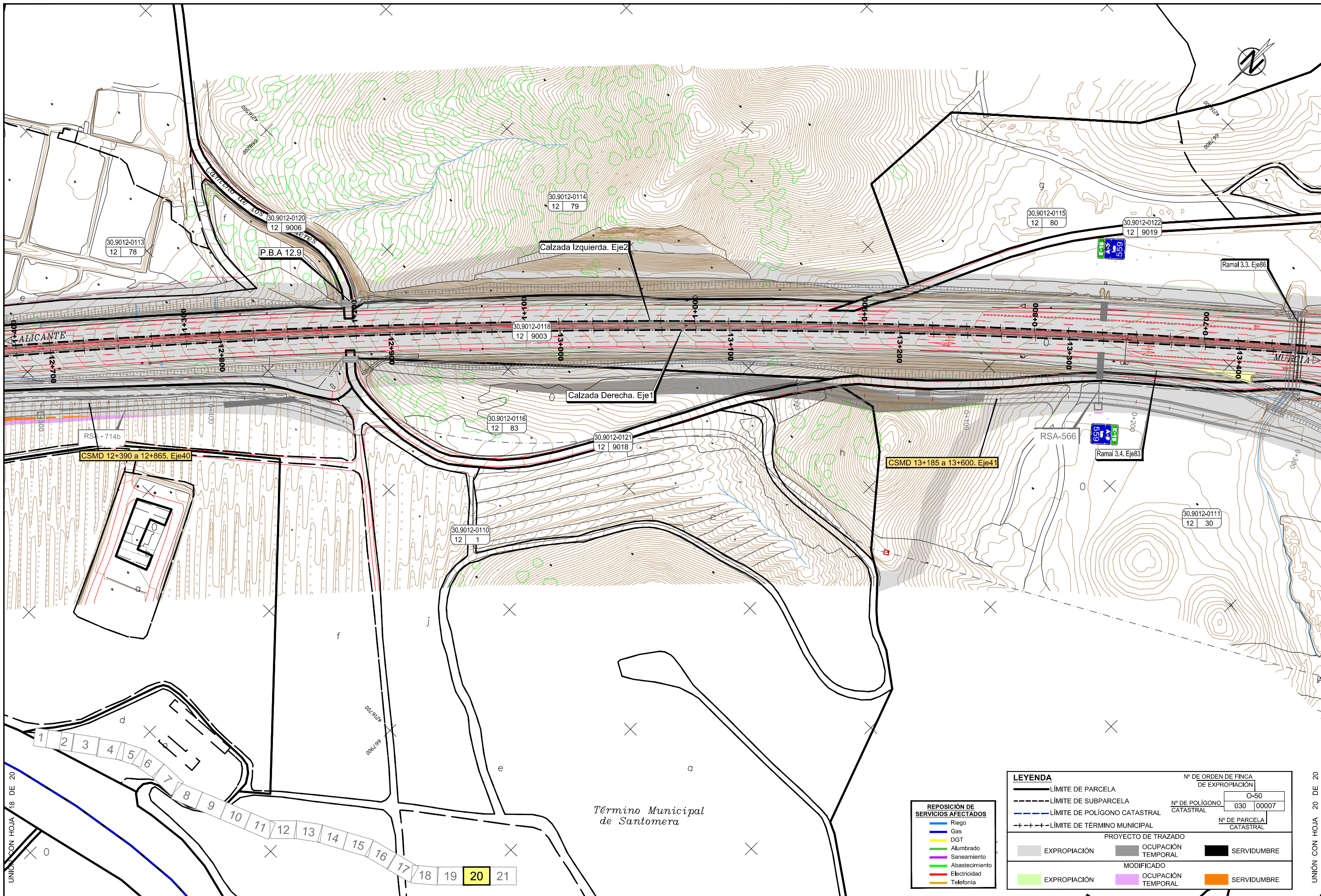




LEYENDA		Nº DE ORDEN DE FINCA DE EXPROPIACIÓN	
---	LÍMITE DE PARCELA	---	O-50
---	LÍMITE DE SUBPARCELA	---	Nº DE POLÍGONO CATASTRAL 030 00007
---	LÍMITE DE POLÍGONO CATASTRAL	---	Nº DE PARCELA CATASTRAL
---	LÍMITE DE TÉRMINO MUNICIPAL	---	
PROYECTO DE TRAZADO			
---	EXPROPIACIÓN	---	OCUPACIÓN TEMPORAL
---	EXPROPIACIÓN	---	MODIFICADO
---	EXPROPIACIÓN	---	OCUPACIÓN TEMPORAL
---	EXPROPIACIÓN	---	SERVIDUMBRE
---	EXPROPIACIÓN	---	SERVIDUMBRE

REPOSICIÓN DE SERVICIOS AFECTADOS	
---	Riego
---	Gas
---	DGT
---	Alumbrado
---	Saneamiento
---	Abastecimiento
---	Electricidad
---	Telefonía





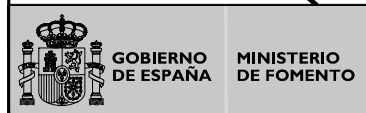
UNION CON HOJA 18 DE 20

UNION CON HOJA 20 DE 20

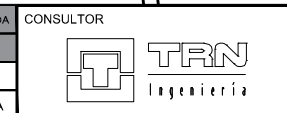
Término Municipal de Santomera

LEYENDA		Nº DE ORDEN DE FINCA DE EXPROPIACIÓN	
—	LÍMITE DE PARCELA	0-50	
- - -	LÍMITE DE SUBPARCELA	Nº DE POLIGONO CATASTRAL	030 00007
- - - -	LÍMITE DE POLIGONO CATASTRAL	Nº DE PARCELA CATASTRAL	
- + - + - +	LÍMITE DE TÉRMINO MUNICIPAL		
PROYECTO DE TRAZADO			
■	EXPROPIACIÓN	■	OCUPACIÓN TEMPORAL
■	EXPROPIACIÓN MODIFICADO	■	OCUPACIÓN TEMPORAL MODIFICADO
■	SERVIDUMBRE	■	SERVIDUMBRE

REPOSICIÓN DE SERVICIOS AFECTADOS	
—	Riego
—	Gas
—	DGT
—	Alumbrado
—	Saneamiento
—	Abastecimiento
—	Electricidad
—	Telefonía



SECRETARÍA DE ESTADO DE INFRAESTRUCTURAS, TRANSPORTE Y VIVIENDA  
SECRETARÍA GENERAL DE INFRAESTRUCTURAS  
DIRECCIÓN GENERAL DE CARRETERAS  
DEMARCACIÓN DE CARRETERAS DEL ESTADO EN MURCIA



ESCALA  
1:1.000  
Original A-1  
NUMÉRICA  
0 20 40 m  
GRÁFICA

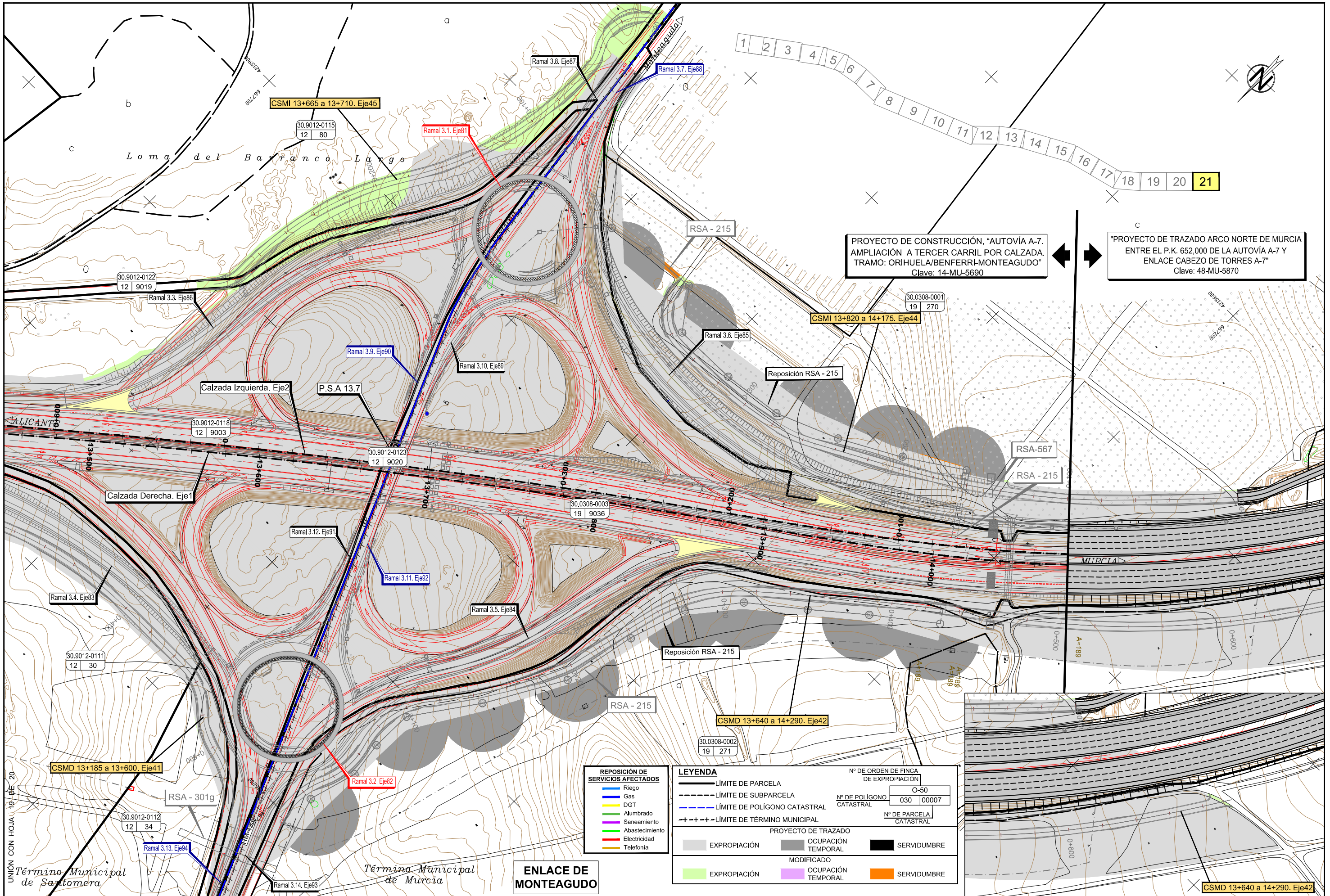
TÍTULO  
PROYECTO DE CONSTRUCCIÓN, "AUTOVÍA A-7. AMPLIACIÓN A TERCER CARRIL POR CALZADA. TRAMO: ORIHUELA/BENFERRI-MONTEAGUDO"

CLAVE  
14-MU-5690  
Nº DE PLANO  
A.20.Ap7

DESIGNACIÓN  
ANEJO Nº 20 - APÉNDICE 7  
VARIACIONES EN LAS OCUPACIONES Y EXPROPIACIONES RESPECTO AL PROYECTO SOMETIDO A TRÁMITE DE INFORMACIÓN PÚBLICA.

FECHA  
SEPTIEMBRE 2018  
Nº DE HOJA  
HOJA 19 DE 20





PROYECTO DE CONSTRUCCIÓN, "AUTOVÍA A-7. AMPLIACIÓN A TERCER CARRIL POR CALZADA. TRAMO: ORIHUELA/BENFERRI-MONTEAGUDO" Clave: 14-MU-5690

"PROYECTO DE TRAZADO ARCO NORTE DE MURCIA ENTRE EL P.K. 652.000 DE LA AUTOVÍA A-7 Y ENLACE CABEZO DE TORRES A-7" Clave: 48-MU-5870

- REPOSICIÓN DE SERVICIOS AFECTADOS**
- Riego
  - Gas
  - DGT
  - Alumbrado
  - Saneamiento
  - Abastecimiento
  - Electricidad
  - Telefonía

**LEYENDA**

<span style="border-bottom: 1px solid black; width: 20px; display: inline-block;"></span>	LÍMITE DE PARCELA	Nº DE ORDEN DE FINCA DE EXPROPIACIÓN	0-50
<span style="border-bottom: 1px dashed black; width: 20px; display: inline-block;"></span>	LÍMITE DE SUBPARCELA	Nº DE POLÍGONO CATASTRAL	030 00007
<span style="border-bottom: 1px dash-dot black; width: 20px; display: inline-block;"></span>	LÍMITE DE POLÍGONO CATASTRAL	Nº DE PARCELA CATASTRAL	
<span style="border-bottom: 1px dotted black; width: 20px; display: inline-block;"></span>	LÍMITE DE TÉRMINO MUNICIPAL		
<span style="background-color: lightgrey; width: 15px; height: 10px; display: inline-block;"></span>	EXPROPIACIÓN	<span style="background-color: grey; width: 15px; height: 10px; display: inline-block;"></span>	OCUPACIÓN TEMPORAL
<span style="background-color: lightgreen; width: 15px; height: 10px; display: inline-block;"></span>	EXPROPIACIÓN MODIFICADO	<span style="background-color: purple; width: 15px; height: 10px; display: inline-block;"></span>	OCUPACIÓN TEMPORAL
<span style="background-color: black; width: 15px; height: 10px; display: inline-block;"></span>	SERVIDUMBRE	<span style="background-color: orange; width: 15px; height: 10px; display: inline-block;"></span>	SERVIDUMBRE

**ENLACE DE MONTEAGUDO**