

PROYECTO BÁSICO

PROYECTO BÁSICO DE EXPROPIACIÓN DE LA LÍNEA AÉREA DE ALTA TENSIÓN NUEVA PARA ALIMENTACIÓN DEL DVOR/DME “MAR DE CAMPILLOS” (MÁLAGA)



getinsa-euroestudios

EPF
INGENIERÍA

Calle Ramón de Aguinaga, núm. 8
28028 Madrid

Tel.: + 34 91 418 21 10

Fax: + 34 91 459 69 60

NOVIEMBRE DE 2022

ÍNDICE GENERAL

DOCUMENTO Nº1. MEMORIA

1.1.- ANTECEDENTES

1.2.- OBJETO DEL PROYECTO

1.3.- NATURALEZA Y EXTENSIÓN DE LA EXPROPIACIÓN, SERVIDUMBRE Y OCUPACIÓN TEMPORAL

1.4.- SITUACIÓN Y DESCRIPCIÓN DE LOS TERRENOS AFECTADOS

1.5.- DATOS DE IDENTIFICACIÓN DE FINCAS Y PLANOS PARCELARIOS

1.6.- DOCUMENTOS DE LOS QUE CONSTA EL PROYECTO

DOCUMENTO Nº2. RELACIÓN DE PROPIETARIOS

DOCUMENTO Nº3. PLANOS

DOCUMENTO Nº4. CERTIFICACIONES CATASTRALES

DOCUMENTO Nº 1. MEMORIA

ÍNDICE DE LA MEMORIA

- 1.1. ANTECEDENTES**
- 1.2. OBJETO DEL PROYECTO**
- 1.3. NATURALEZA Y EXTENSIÓN DE LA EXPROPIACIÓN, SERVIDUMBRE
Y OCUPACIÓN TEMPORAL**
- 1.4. SITUACIÓN Y DESCRIPCIÓN DE LOS TERRENOS AFECTADOS**
- 1.5. DATOS DE IDENTIFICACIÓN DE LOS TERRENOS AFECTADOS**
- 1.6. DOCUMENTOS DE QUE CONSTA EL PROYECTO**

1.1 ANTECEDENTES

El presente documento constituye, la Memoria del Proyecto, aplicable al diseño de Líneas Aéreas de Alta Tensión de simple circuito y de tensión nominal ≤ 30 KV. (3ª Categoría).

El peticionario, es la sociedad mercantil denominada: **ENAIRe. Dirección Región Sur**, con C.I.F.: Q-02.822.001-J y domicilio social en: Avda. de Taiwan, S/N. CP: 41020.- Sevilla.

Dentro de las infraestructuras CNS en la Región Sur de Navegación Aérea, se encuentra el DVOR-DME MAR; situado en el término municipal de Campillos (Málaga).

El suministro eléctrico al DVOR-DME "MAR", que se encuentra en Campillos se realiza a través de una línea de Alta Tensión Bifásica, a 25 KV, con puesta en servicio según Expediente Nº 2510-AT.

La línea actual, tiene su origen en el entronque que se realiza en el apoyo A872905 de Endesa Distribución Eléctrica y su final; junto al camino de entrada al DVOR.

La línea está constituida principalmente por 55 apoyos de hormigón con crucetas metálicas planas en punta para sustentar a los conductores, con una longitud de 3,5 km en su tramo aéreo y un pequeño tramo subterráneo antes de entrar en el centro de transformación.

JUSTIFICACIÓN DE LA DECLARACIÓN DE URGENCIA DE LA EXPROPIACIÓN DE TERRENOS ASOCIADA AL PROYECTO

El emplazamiento DVOR/DME "MAR" está alimentado por una línea ejecutada en la segunda mitad de los 70, por lo que tiene una antigüedad de más de 40 años. Es una línea bifásica a 25 KV, combinada con apoyos metálicos de celosía y de hormigón.

Se ha constatado que a día de hoy estas instalaciones han tenido incidencias principalmente provocadas por problemas de aislamiento, de distancias a terreno y masas, así como otros defectos detectados en inspecciones de OCA reglamentaria de la instalación, siendo en gran parte subsanadas en expedientes previstos para ello. En todo caso, y aunque se realizan los mantenimientos preceptivos correspondientes, el estado de la misma no ofrece la fiabilidad y calidad en el suministro eléctrico que el DVOR requiere.

Con el objeto de actualizar y mejorar la línea, se inicia un expediente para acometer los cambios oportunos. Pero, derivado de la necesidad de modificar la ubicación del primer poste de apoyo de la línea eléctrica a requerimiento de la empresa distribuidora de energía ENEL

para la adaptación del punto de conexión de la línea de alta tensión a tipo trifásico, ENAIRe está obligada a modificar la ubicación del primer poste de apoyo de su línea eléctrica. Ante la negativa del propietario de la parcela donde iría ubicado el citado apoyo a un acuerdo amistoso, ENAIRe decide que la mejor solución es ejecutar una nueva línea que mejore el trazado de la línea actual. Lo que conlleva iniciar un procedimiento que requiere la actualización de las expropiaciones de algunos terrenos.

La importancia de la instalación radica en su papel para la seguridad en la navegación aérea, ya que actúa como radioayuda para las aeronaves, la cual resulta fundamental en el Control de Tránsito Aéreo para la región del Sur de España.

La urgencia en la ejecución de la nueva instalación eléctrica está justificada por el impacto operativo y de seguridad aérea que podría tener la pérdida o discontinuidad de señal de esta instalación de radioayuda DVOR/DME por falta de suministro eléctrico en las operaciones de las aeronaves que requieran apoyarse en esta instalación de navegación aérea, estando justificada por su antigüedad, tal y como se ha indicado.

En consecuencia, y con el fin de formalizar la ocupación de los terrenos necesarios para la ejecución de las actuaciones anteriormente descritas, surge la necesidad de incoar el oportuno expediente de expropiación forzosa y el correspondiente Acuerdo en Consejo de Ministros con la declaración explícita de Utilidad Pública y la Urgente Ocupación de los bienes y derechos afectados, conforme se establece en el artículo 52 de la Ley de Expropiación Forzosa de 16 de diciembre de 1954 y concordantes de su Reglamento, de 26 de abril de 1957.

Sin duda este procedimiento de urgencia constituye un procedimiento excepcional en el diseño legal de la institución de la expropiación forzosa en la regulación española, aunque en la actualidad, tiene una frecuente utilización cotidiana.

La utilización de este procedimiento debe contener suficientemente las garantías constitucionales de la propiedad recogidas en nuestra Constitución (artículo 33.3), exigiéndose la justificación, de modo preciso, de las razones y circunstancias por las que se acude a este procedimiento.

En el caso que nos ocupa, como ha quedado plasmado en los párrafos que anteceden, su justificación se basa principalmente en el impacto operativo y la seguridad en la navegación aérea que esta instalación y la obra de la nueva línea eléctrica suponen para el control de tránsito aéreo de la región Sur de España, debiendo ser ejecutadas las mismas en el menor tiempo posible.

La pérdida o discontinuidad en el suministro eléctrico de la instalación de radioayuda supondrían un grave peligro y perjuicio para las operaciones de las aeronaves de esta zona geográfica que requieran apoyarse en esta instalación de navegación aérea.

A tenor de lo anterior, creemos justificadas las razones que llevan a la utilización de este excepcional procedimiento, debiendo el acuerdo que declare la urgencia en la ocupación, hacer referencia expresa a los concretos bienes afectados que se incluyen en el presente proyecto, y que han de ser sometidos a la oportuna información pública, de manera que sean oídos los titulares de los mismos.

En todo caso, en el expediente que se eleve al Consejo de Ministros figurará la oportuna retención de crédito, con cargo al ejercicio en el que se prevea la conclusión del expediente expropiatorio y la realización efectiva del pago de los justiprecios.

1.2 OBJETO DEL PROYECTO

Se pretende realizar una nueva línea aérea de alta tensión para sustituir a la línea aérea bifásica de AT que suministra energía eléctrica al DVOR de Campillos.

Con esta solución técnica, se realizaría una nueva línea aérea trifásica con apoyos metálicos de celosía, manteniendo exactamente el mismo trazado que la línea aérea actual en la medida de lo posible, pero salvando el ámbito de posible afectación de los aerogeneradores instalados.

A 30 metros del apoyo de entronque se instalará el primer apoyo de la línea aérea, derivándose en vano flojo.

Se instalarán nuevos apoyos en la ubicación actual de los apoyos de ángulo, optimizándose la distribución de apoyos entre ellos. De este modo serían necesarios 24 apoyos, frente a los 55 apoyos actuales, de los cuales podría mantenerse el último apoyo actual (nº 24) y el trazado subterráneo actual hasta el DVOR, siendo el apoyo nº 1 el que debe instalar o adecuar ENDESA en su línea actual donde se realiza la conexión.

La longitud del trazado de la línea aérea es de 3,48 Km, prácticamente la misma que la actual, no siendo necesario nuevo tendido subterráneo, pues sería válido el actual que fue sustituido recientemente, y que comienza en el último apoyo actual que se mantiene.

La instalación proyectada da servicio al DVOR, que se encuentra situada en el Cerro de Quebrantaencinas, en el término municipal de Campillos (Málaga); tal y como, se indica en el plano de situación.

La línea aérea tiene su origen en el apoyo A878928 de la línea aérea existente de Endesa ubicada al Oeste de Campillos; a continuación, se cruza la carretera A-384 a la altura del P.K. 100 + 815, en el T.M. de Campillos (Málaga). Tras los 3.480 metros que discurren por el T.M. de Campillos (Málaga) en aéreo se llega al DVOR.

Como criterio de diseño, se ha previsto una distancia del conductor al terreno en las condiciones más desfavorables, superior a los 8 metros.

Se propone un nuevo trazado para evitar en la medida de lo posible el paso de la línea bajo las aspas de los aerogeneradores. Así, se deberán concretar las siguientes actuaciones:

- Condiciones y autorización de cruzamiento con la carretera A-384.
- Gestión y negociación con los propietarios de los terrenos afectados para obtener los permisos de paso y de servidumbre por sobrevuelo.

La ventaja es que ya existe una servidumbre de la línea actual y en algunos casos se aprovecha la traza, o al menos la misma finca reduciéndose en cualquier caso el número de apoyos que afectan a cada parcela, por lo que ayudará a llegar a un acuerdo con los propietarios.

Así pues, para dar debido cumplimiento a los objetivos previstos, habrá que realizar la correspondiente expropiación forzosa de bienes y derechos afectados y la imposición de las servidumbres de paso de energía eléctrica.

La servidumbre de paso aérea de energía eléctrica comprende además del vuelo sobre el predio sirviente, el establecimiento de postes, torres o apoyos fijos para la sustentación de los cables conductores de energía.

La servidumbre de paso aérea comprenderá igualmente el derecho de paso o acceso y la ocupación temporal de terrenos u otros bienes necesarios para atender a la vigilancia, conservación y reparación de la misma.

Así pues, el objeto de este Proyecto Básico es la constitución de una expropiación en pleno dominio en donde se instalarán los apoyos de la línea aérea de alta tensión de un total de 62,44 m²; una servidumbre de paso aérea de la línea aérea de alta tensión, para suministro de energía eléctrica al DVOR/DME "MAR" en Campillos (Málaga), de anchura variable a lo largo de su trazado, ocupando un total de 59.373,01 m², y una ocupación temporal, previsible como máximo de 6 meses para la ejecución de la obra, de un total de 58.524,10 m².

Los trazados quedan reflejados en los planos parcelarios del presente proyecto básico.

La servidumbre de paso aérea de energía eléctrica se regirá en todos sus aspectos (contenido, alcance, causas de extinción, modificación, mantenimiento, etc.) por las disposiciones contenidas en la Ley 24/2013, de 26 de diciembre del sector eléctrico; Real Decreto 223/2008, de 15 de febrero, por el que se aprueban el Reglamento sobre condiciones técnicas y garantías de seguridad en líneas eléctricas de alta tensión y sus instrucciones técnicas complementarias ITC-LAT 01 a 09 y el Real Decreto 1955/2000, de 1 de diciembre, por el que se regulan las actividades de transporte, distribución, comercialización, suministro y procedimientos de autorización de instalaciones de energía eléctrica.

Para la ejecución de las obras se requieren terrenos ubicados fuera del Plan Director del Aeropuerto de Málaga, siendo necesaria una declaración explícita tanto de la Utilidad Pública como de la Urgente Ocupación, a los efectos de la expropiación de los terrenos.

Tal como se ha indicado anteriormente, debido a la antigüedad de la línea y aunque se han ido realizando continuas labores de mantenimiento de las instalaciones, se han producido diversas incidencias por problemas de aislamiento, de distancias a terreno y masas; así como otros defectos. Estas incidencias han llevado a la consideración de que el estado de la línea ya no ofrece la fiabilidad y calidad en el suministro eléctrico que el DVOR requiere, habida cuenta además que esta instalación es de suma importancia para la seguridad en la navegación aérea.

Como consecuencia, se ha visto la necesidad de que se redacte un proyecto de ejecución, para la posterior instalación, legalización y puesta en servicio de una nueva línea.

En definitiva, y como consecuencia de todo ello, para proporcionar el adecuado servicio eléctrico al DVOR/DME surge la necesidad de incoar el correspondiente expediente de Expropiación Forzosa, que se ha de tramitar por el procedimiento de urgencia, previa Declaración de Utilidad Pública por el Consejo de Ministros, llevando por título “PROYECTO BÁSICO DE EXPROPIACIÓN DE LA LÍNEA AÉREA DE ALTA TENSIÓN NUEVA PARA ALIMENTACIÓN DEL DVOR/DME “MAR”. CAMPILLOS (MÁLAGA)”. Todo ello conforme a lo establecido en el Art. 52 de la Ley de expropiación forzosa, de 16 de diciembre de 1954, y concordantes de su Reglamento, de 26 de abril de 1957.

1.3 NATURALEZA Y EXTENSIÓN DE LA EXPROPIACIÓN, SERVIDUMBRE Y OCUPACIÓN TEMPORAL

Se distinguen tres tipos de superficies afectadas:

- La superficie permanente ocupada por los apoyos.
- La superficie ocupada por el sobrevuelo a efectos del predio sirviente que ocasione la servidumbre.
- La ocupación de terrenos de forma temporal durante la ejecución de las obras.

La superficie ocupada por los apoyos o expropiación de pleno dominio será aquella que ocupe en planta cada uno de los dados de hormigón y la superficie de terreno que ocupen las instalaciones enterradas accesorias (puesta a tierra básicamente).

Tomaremos como superficie para cada apoyo la de la tabla siguiente:

APOYO N°	DADO HORMIGÓN			APOYO FRECUENTADO			TOTAL (m2)
	A	B	m2	A	B	m2	
1	existente			2,80	2,80	7,84	7,84
2	1,20	1,20	1,44	2,40	2,40	5,76	5,76
3	1,25	1,25	1,56				1,72
4	1,30	1,30	1,69				1,86
5	1,25	1,25	1,56				1,72
6	1,25	1,25	1,56				1,72
7	1,30	1,30	1,69				1,86
8	1,25	1,25	1,56				1,72
9	1,30	1,30	1,69				1,86
10	1,35	1,35	1,82				2,00
11	1,25	1,25	1,56				1,72
12	1,40	1,40	1,96				2,16
13	1,40	1,40	1,96				2,16
14	1,30	1,30	1,69				1,86
15	1,54	1,54	2,37				2,61
16	1,60	1,60	2,56				2,82
17	1,25	1,25	1,56				1,72
18	1,30	1,30	1,69				1,86
19	1,30	1,30	1,69				1,86
20	1,30	1,30	1,69				1,86
21	1,25	1,25	1,56				1,72
22	1,30	1,30	1,69				1,86
23	1,45	1,45	2,10				2,31
24	existente			2,80	2,80	7,84	7,84

- Apoyos Frecuentados:

Se define como apoyos frecuentados aquellos que situados en lugares de acceso público y donde la presencia de personas ajenas a la instalación eléctrica es frecuente. Se considerarán como tales los apoyos 1, 2 y 24, siendo el apoyo 1 ya existente, pero ENDESA tendrá que actualizarlo a apoyo frecuentado al instalarle una nueva protección, el apoyo 2 es nuevo,

aunque colindante con camino y el 24 es existente, pero al igual que el 1 hay que actualizarlo a frecuentado.

Se considerará la superficie ocupada aquella que queda totalmente hormigonada que es la equivalente a la superficie del dado de hormigón más el perímetro de 1,20 mts de ancho alrededor preceptivo.

No se considera una mayor superficie por la ocupación de la puesta a tierra, ya que ésta se ejecuta debajo de la solera de hormigón.

- Apoyos normales:

Se considera el resto de apoyos y se considerará la superficie ocupada por el dado de hormigón a la que se añadirá un 10% para contemplar un posible margen en la ejecución de la obra, así como para recoger la ocupación de la pica de puesta a tierra y el cable correspondiente que se dispondrá de interconexión.

En relación a la indemnización que corresponde por la servidumbre de paso aérea cabe destacar en primer lugar lo que indica la normativa específica.

Así, el Art. 156 del "Real Decreto 1955/2000, de 1 de diciembre, por el que se regulan las actividades de transporte, distribución, comercialización, suministro y procedimientos de autorización de instalaciones de energía eléctrica" cita:

"La indemnización por la imposición de la servidumbre de paso comprenderá los siguientes conceptos:

- a. El valor de la superficie de terreno ocupado por los postes, apoyos o torres de sustentación o por la anchura de la zanja, si la servidumbre es de paso subterráneo o impide el aprovechamiento normal del suelo.*
- b. El importe del demérito que en el predio sirviente ocasionen la servidumbre, ya sea ésta relativa a una línea aérea o de paso subterráneo; las limitaciones en el uso y aprovechamiento del predio como consecuencia del paso para la vigilancia conservación y reparación de la línea y las restricciones exigidas para la seguridad de las personas y las cosas.*
- c. La indemnización por daños y perjuicios derivados de la ocupación temporal de terrenos para depósitos de materiales o para el desarrollo de las actividades necesarias para la instalación y explotación de la línea."*

La servidumbre de paso aérea impide el aprovechamiento del terreno no sólo bajo la línea, sino en sus cercanías. Todo ello debido a factores como la falta de visibilidad, riesgo de daños en la línea, etc.

Además, tal y como indica el Art. 162 del citado Real Decreto; el vuelo de la línea limita la plantación de árboles e impide edificaciones e instalaciones industriales, ocasionando sin duda la línea un demérito en el predio sirviente por la limitación de usos que conlleva.

Atendiendo a todo lo anterior, es evidente que no se puede indemnizar la afectación producida por la existencia de un tendido eléctrico en el vuelo de un terreno, como si se tratase de la privación forzosa de la propiedad del mismo, es decir, en un 100% del valor de la superficie

Existe numerosa jurisprudencia que determina diferentes porcentajes sobre el valor del suelo en función de las limitaciones de uso que conlleve la servidumbre en cuestión. Teniendo en cuenta la limitación de aprovechamientos y restricciones y atendiendo al perjuicio realmente causado la indemnización, se determina en el 50% del valor del suelo en el caso que nos ocupa.

Para determinar la superficie de sobrevuelo, se tomará la proyección de la línea aérea calculada por el software utilizado para el dimensionado de los apoyos una vez calculada la flecha máxima y la proyección de ésta sobre el terreno en las condiciones de viento más desfavorable, a lo que se añadirán 5 metros a cada lado de la línea, que es la distancia a respetar para poder edificar en ese terreno, correspondiendo en planta a la superficie total que queda inutilizada para el propietario a efectos de construcción de cualquier tipo de edificio. Así, a esta superficie se le aplicará el 50% indicado anteriormente para calcular el valor del suelo afectado, ya que no inutiliza completamente el uso por parte del propietario.

Por último, se considerará el terreno ocupado durante las obras que se calcula como la suma de la servidumbre de vuelo más la superficie de la ocupación de pleno dominio (poste y cimentación), estimando que es suficiente para la ejecución de las obras con acopio de materiales incluidos.

Esta ocupación se valora al 10% del valor del suelo calculado anteriormente por cada año de duración de las obras. Este importe se abonará al inicio de las obras para los meses que se estime la duración de las mismas, ampliándose el pago de la ocupación temporal en caso de prolongarse las obras durante un periodo superior al inicialmente estimado hasta la puesta en servicio de la línea que se considera el momento en el que terminan las obras y comienza la explotación y con ello la servidumbre de paso.

Determinación de la Superficie Desafectada.

El nuevo trazado de la línea desafectará determinadas parcelas que permitirá reducir en la medida de lo posible la indemnización anteriormente estimada, tratando con los propietarios la permuta de terrenos afectados actualmente con respecto de los que se afectarán con la nueva traza.

1.4 SITUACIÓN Y DESCRIPCIÓN DE LOS TERRENOS AFECTADOS

Los terrenos afectados por el presente Proyecto Básico de Expropiación, Imposición de Servidumbre y Ocupación Temporal se encuentran en el término municipal de Campillos (Málaga).

Las parcelas afectadas están enclavadas dentro del polígono 33, 34, 35 y 37 de la cartografía catastral de rústica.

Las parcelas afectadas son terrenos de labor seco y olivar en seco y están clasificados como Suelo No Urbanizable (SNU), de tipo natural o rural de grado 3, según el "Plan General de Ordenación Urbanística Campillos. Adaptación Parcial a la LOUA de las NN.SS".

La totalidad de las parcelas afectadas es de 18, pertenecientes al Término Municipal de Campillos (Málaga), ocupando una superficie de Expropiación en Pleno Dominio de 62,44 m², de Servidumbre de Paso de 59.373,01 m² y de Ocupación Temporal de 58.524,10 m².

TÉRMINO MUNICIPAL	Nº DE FINCAS EXPEDIENTE	SUPERFICIE EXPROPIACIÓN (m ²)	SUPERFICIE SERVIDUMBRE (m ²)	SUPERFICIE OCUPACIÓN TEMPORAL (m ²)
CAMPILLOS	18	62,44	59.373,01	58.524,10

AFECC	REF. CATASTRAL	POLIG.	PARC.	PARAJE	TIPO TERRENO	LONG (m)	nº APOYO	APOYOS	Superficies afectadas Proyecto		
									Pl. Dom. (m2)	Serv. Aérea (m2)	Sup. Ocup. obra (m2)
1	29032A033000810000JX	33	81a	EL PUERTO	Labor o labradío secoano	26,865	1	1	7,84	349,78	357,62
2	29032A034090010000JG	34	9001	CAMINO	Vía de comunicación dominio público	2,846				42,82	
3	29032A034000120000JL	34	12	CAÑADA	Olivos secoano	48,893	2	1	3,74	595,41	599,15
4	29032A034000140000JF	34	14	OREGANO	Labor o labradío secoano	29,444	2	1	3,74	497,72	501,46
5	29032A034090070000JM	34	9007	A-384	Vía de comunicación dominio público	25,558				371,32	
6	29032A034000130000JT	34	13	OREGANO	Labor o labradío secoano	238,504	4,5,6,7,8,9	3	5,37	8.938,08	8.943,45
7	29032A034000100000JQ	34	10a	CAÑADA	Labor o labradío secoano, Olivos secoano	410,052	4,5,6,7	2	3,58	4.603,69	4.607,27
8	29032A034000090000JL	34	9	CAÑADA	Olivos secoano	294,697	8,9	1	1,79	3.098,48	3.100,27
9	29032A035090040000JA	35	9004	CAMINO	Vía de comunicación dominio público	7,849				248,88	
10	29032A035000150000JG	35	15b	LLANO	Labor o labradío secoano, Olivos secoano	354,808	12,13,14,15	2	4,40	6.378,87	6.383,27
11	29032A035000230000JF	35	23	LAGUNA	Labor o labradío secoano	177,737	10	1	2	3.090,20	3.092,20
12	29032A035000160000JQ	35	16a	LAGUNA	Labor o labradío secoano	573,667	11,12,13,14,15,16	4	8,94	10.777,63	10.786,57
13	29032A035000190000JT	35	19	LAGUNA	Labor o labradío secoano	18,543				296,54	296,54
14	29032A037090150000JZ	37	9015	CAMINO	Vía de comunicación dominio público	9,908				248,33	
15	29032A037001250000JB	37	125	HORQUER	Labor o labradío secoano	421,842	17,18,19	2,5	4,51	7.343,52	7.348,03
16	29032A037000150000JX	37	15	HOYO MIGUEL	Labor o labradío secoano	560,556	19,20,21,22,23	3	5,74	10.120,56	10.126,30
17	29032A037000170000JJ	37	17	HOYO MIGUEL	Labor o labradío secoano	216,679	21,22,23	1,5	2,95	1.244,04	1.246,99
18	29032A037000140000JD	37	14	QUEBRANTAENCINAS	Labor o labradío secoano	65,289	24	1	7,84	1.127,14	1.134,98
							TOTALES		62,44	59.373,01	58.524,10

FINCA Nº 1

De la información recabada del trazado y cálculo de la línea aérea nueva, se extrae la afección de la misma sobre las diferentes parcelas por las que se cruza con las afecciones indicadas a continuación.

En las tablas se indica la parcela catastral, la longitud del trazado que le afecta, el número de apoyos que le afecta, las superficies afectadas por los apoyos y por la servidumbre de vuelo y en el caso de disponer actualmente de servidumbre de paso por la línea actual (a desmontar) los mismos datos que en este caso se consideran como desafección.

Además, se adjunta la ficha descriptiva de la parcela según consta en el registro catastral.

- **Datos parcela afectada**

AFECC	REF. CATASTRAL	POLIG.	PARC.	PARAJE	TIPO TERRENO
1	29032A033000810000JX	33	81a	EL PUERTO	Labor o labradío secano

- **Afecciones Nuevas Lineas**

LONG (m)	nº APOYO	APOYOS	Superficies afectadas Proyecto		
			Pl. Dom. (m2)	Serv. Aérea (m2)	Sup. Ocup. obra (m2)
26,865	1	1	7,84	349,78	357,62

- **Afecciones Linea Existente (a desmontar)**

LONG (m)	APOYOS	Sup. afectadas ACTUALES		
		Pl. Dom. (m2)	Serv. Aérea (m2)	Total (m2)
		0	0	0

• **Consulta Descriptiva y Grafica Catastral**



SECRETARÍA DE ESTADO DE HACIENDA
DIRECCIÓN GENERAL DEL CATASTRO

CONSULTA DESCRIPTIVA Y GRÁFICA DE DATOS CATASTRALES DE BIEN INMUEBLE

Referencia catastral: 29032A033000810000JX

DATOS DESCRIPTIVOS DEL INMUEBLE

Localización:
Polígono 33 Parcela 81
EL PUERTO. CAMPILLOS [MÁLAGA]

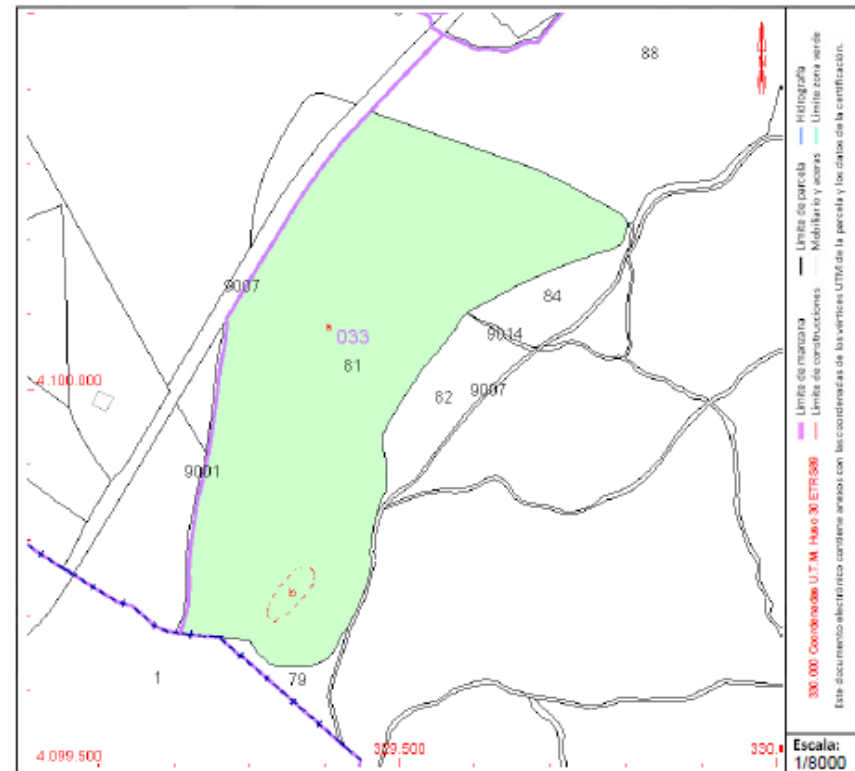
Clase: RÚSTICO
Uso principal: Agrario
Superficie construida:
Año construcción:

Cultivo

Subparcela	Cultivo/aprovechamiento	Intensidad Productiva	Superficie m ²
a	C- Labor o Labradío secoano	08	193.698
b	E- Pastos	02	2.358

PARCELA

Superficie gráfica: 196.187 m²
Participación del inmueble: 100,00 %
Tipo:



FINCA Nº 2

De la información recabada del trazado y cálculo de la línea aérea nueva, se extrae la afección de la misma sobre las diferentes parcelas por las que se cruza con las afecciones indicadas a continuación.

En las tablas se indica la parcela catastral, la longitud del trazado que le afecta, el número de apoyos que le afecta, las superficies afectadas por los apoyos y por la servidumbre de vuelo y en el caso de disponer actualmente de servidumbre de paso por la línea actual (a desmontar) los mismos datos que en este caso se consideran como desafección.

Además, se adjunta la ficha descriptiva de la parcela según consta en el registro catastral.

- **Datos Parcela Afectada**

AFECC	REF. CATASTRAL	POLIG.	PARC.	PARAJE	TIPO TERRENO
2	29032A034090010000JG	34	9001	CAMINO	Vía de comunicación dominio público

- **Afecciones Nueva Línea**

LONG (m)	nº APOYO	APOYOS	Superficies afectadas Proyecto			
			Pl. Dom. (m2)	Serv. Aérea (m2)	Sup. Ocup. obra (m2)	
2,846				42,82		

- **Afecciones Línea Existente (a desmontar)**

LONG (m)	APOYOS	Sup. afectadas ACTUALES		
		Pl. Dom. (m2)	Serv. Aérea (m2)	Total (m2)
		0	0	0

• **Consulta Descriptiva y Grafica Catastro**



SECRETARÍA DE ESTADO DE HACIENDA
DIRECCIÓN GENERAL DEL CATASTRO

CONSULTA DESCRIPTIVA Y GRÁFICA DE DATOS CATASTRALES DE BIEN INMUEBLE

Referencia catastral: 29032A034090010000JG

DATOS DESCRIPTIVOS DEL INMUEBLE

Localización:
Polígono 34 Parcela 9001
CAMINO. CAMPILLOS [MÁLAGA]

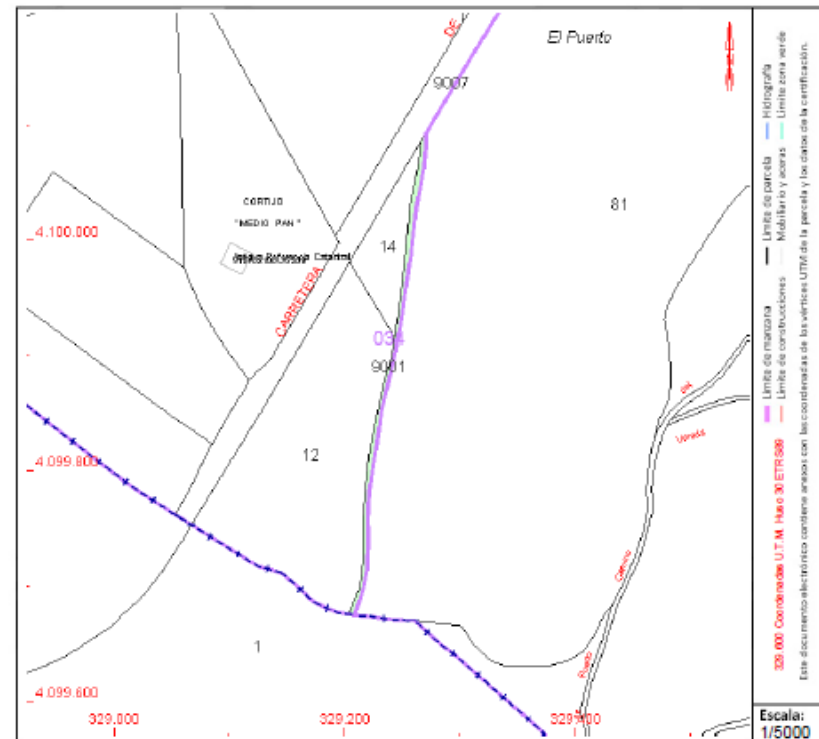
Clase: RÚSTICO
Uso principal: Agrario
Superficie construida:
Año construcción:

Cultivo

Subparcela	Cultivo/aprovechamiento	Intensidad Productiva	Superficie m²
0	VT Via de comunicación de dominio público	00	1.784

PARCELA

Superficie gráfica: 1.785 m²
Participación del inmueble: 100,00 %
Tipo:



FINCA Nº 3

De la información recabada del trazado y cálculo de la línea aérea nueva, se extrae la afección de la misma sobre las diferentes parcelas por las que se cruza con las afecciones indicadas a continuación. En las tablas se indica la parcela catastral, la longitud del trazado que le afecta, el número de apoyos que le afecta, las superficies afectadas por los apoyos y por la servidumbre de vuelo y en el caso de disponer actualmente de servidumbre de paso por la línea actual (a desmontar) los mismos datos que en este caso se consideran como desafección.

Además, se adjunta la ficha descriptiva de la parcela según consta en el registro catastral.

- **Datos Parcela Afectada**

AFECC	REF. CATASTRAL	POLIG.	PARC.	PARAJE	TIPO TERRENO
3	29032A034000120000JL	34	12	CAÑADA	Olivos secano

- **Afecciones Nueva Línea**

LONG (m)	nº APOYO	APOYOS	Superficies afectadas Proyecto			
			PI. Dom. (m2)	Serv. Aérea (m2)	Sup. Ocup. obra (m2)	
48,893	2	1	3,74	595,41	599,15	

- **Afecciones Línea Existente (a desmontar)**

LONG (m)	APOYOS	Sup. afectadas ACTUALES		
		PI. Dom. (m2)	Serv. Aérea (m2)	Total (m2)
		0	0	0

• Consulta Descriptiva y Grafica Catastral



CONSULTA DESCRIPTIVA Y GRÁFICA DE DATOS CATASTRALES DE BIEN INMUEBLE

Referencia catastral: 29032A034000120000JL

DATOS DESCRIPTIVOS DEL INMUEBLE

Localización:
 Polígono 34 Parcela 12
 CAÑADA. CAMPILLOS [MÁLAGA]

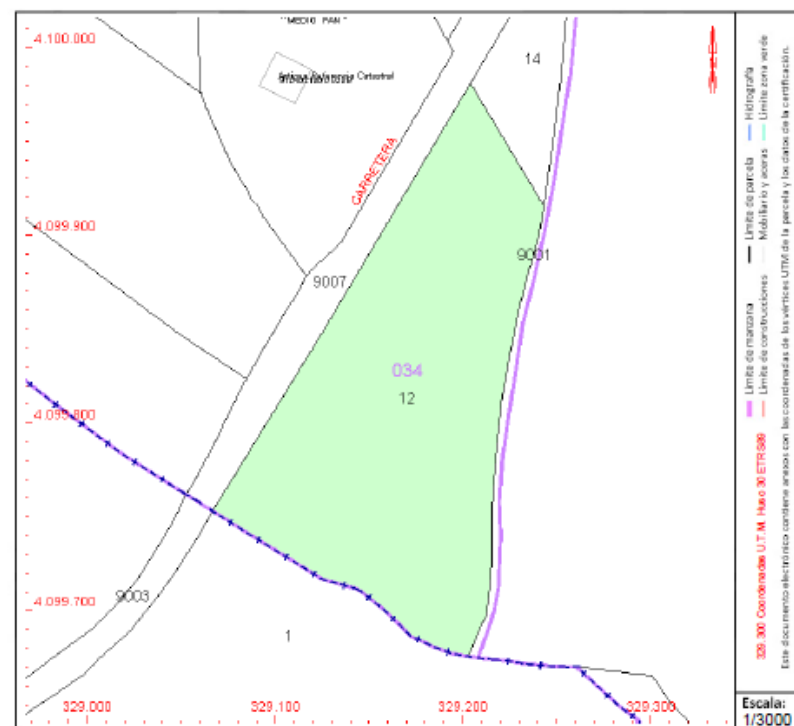
Clase: RÚSTICO
Uso principal: Agrario
Superficie construida:
Año construcción:

Cultivo

Subparcela	Cultivo/aprovechamiento	Intensidad Productiva	Superficie m²
0	C- Olivos seco	04	26.645

PARCELA

Superficie gráfica: 26.645 m2
Participación del inmueble: 100,00 %
Tipo:



FINCA Nº 4

De la información recabada del trazado y cálculo de la línea aérea nueva, se extrae la afección de la misma sobre las diferentes parcelas por las que se cruza con las afecciones indicadas a continuación. En las tablas se indica la parcela catastral, la longitud del trazado que le afecta, el número de apoyos que le afecta, las superficies afectadas por los apoyos y por la servidumbre de vuelo y en el caso de disponer actualmente de servidumbre de paso por la línea actual (a desmontar) los mismos datos que en este caso se consideran como desafección.

Además, se adjunta la ficha descriptiva de la parcela según consta en el registro catastral.

- **Datos Parcela Afectada**

AFECC	REF. CATASTRAL	POLIG.	PARC.	PARAJE	TIPO TERRENO
4	29032A034000140000JF	34	14	OREGANO	Labor o labradío secano

- **Afecciones Nueva Linea**

LONG (m)	nº APOYO	APOYOS	Superficies afectadas Proyecto			
			Pl. (m2)	Dom. (m2)	Serv. Aérea (m2)	Sup. Ocup. obra (m2)
29,444	2	1	3,74		497,72	501,46

- **Afecciones Linea Existente (a desmontar)**

LONG (m)	APOYOS	Sup. afectadas ACTUALES		
		Pl. Dom. (m2)	Serv. Aérea (m2)	Total (m2)
		0	0	0

• **Consulta Descriptiva y Grafica Catastral**



SECRETARÍA DE ESTADO DE HACIENDA
DIRECCIÓN GENERAL DEL CATASTRO

CONSULTA DESCRIPTIVA Y GRÁFICA DE DATOS CATASTRALES DE BIEN INMUEBLE

Referencia catastral: 29032A034000140000JF

DATOS DESCRIPTIVOS DEL INMUEBLE

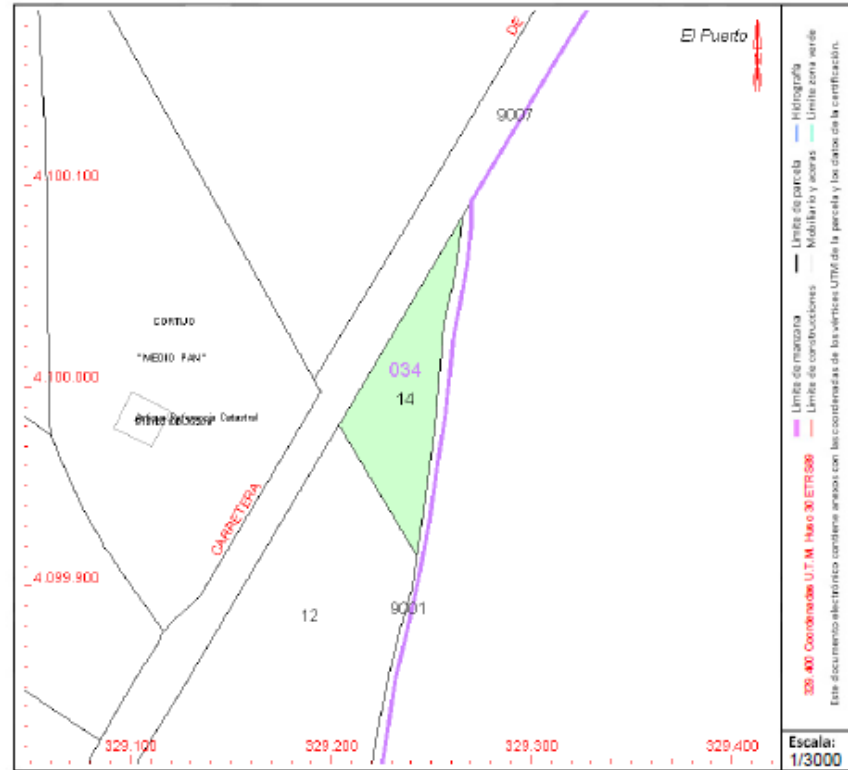
Localización:
Polígono 34 Parcela 14
OREGANO. CAMPILLOS [MÁLAGA]

Clase: RÚSTICO
Uso principal: Agrario
Superficie construida:
Año construcción:

Subparcela	Cultivo/aprovechamiento	Intensidad Productiva	Superficie m²
0	C- Labor o Labradío seco	05	3.980

PARCELA

Superficie gráfica: 3.981 m²
Participación del inmueble: 100,00 %
Tipo:



FINCA Nº 5

De la información recabada del trazado y cálculo de la línea aérea nueva, se extrae la afección de la misma sobre las diferentes parcelas por las que se cruza con las afecciones indicadas a continuación.

En las tablas se indica la parcela catastral, la longitud del trazado que le afecta, el número de apoyos que le afecta, las superficies afectadas por los apoyos y por la servidumbre de vuelo y en el caso de disponer actualmente de servidumbre de paso por la línea actual (a desmontar) los mismos datos que en este caso se consideran como desafección.

Además, se adjunta la ficha descriptiva de la parcela según consta en el registro catastral.

- **Datos Parcela Afectada**

AFECC	REF. CATASTRAL	POLIG.	PARC.	PARAJE	TIPO TERRENO
5	29032A034090070000JM	34	9007	A-384	Vía de comunicación dominio público

- **Afecciones Nueva Línea**

LONG (m)	nº APOYO	APOYOS	Superficies afectadas Proyecto			
			PI. (m2)	Dom. (m2)	Serv. Aérea (m2)	Sup. Ocup. obra (m2)
25,558					371,32	

- **Afecciones Línea Existente (a desmontar)**

LONG (m)	APOYOS	Sup. afectadas ACTUALES		
		PI. Dom. (m2)	Serv. Aérea (m2)	Total (m2)
25,558		0	434,48	434,48

- Consulta Descriptiva y Grafica Catastral**



CONSULTA DESCRIPTIVA Y GRÁFICA DE DATOS CATASTRALES DE BIEN INMUEBLE

Referencia catastral: 29032A034090070000JM

DATOS DESCRIPTIVOS DEL INMUEBLE

Localización:

Polígono 34 Parcela 9007
A-384 DE ARCOS F. A ANTEQUERA. CAMPILLOS [MÁLAGA]

Clase: RÚSTICO

Uso principal: Agrario

Superficie construida:

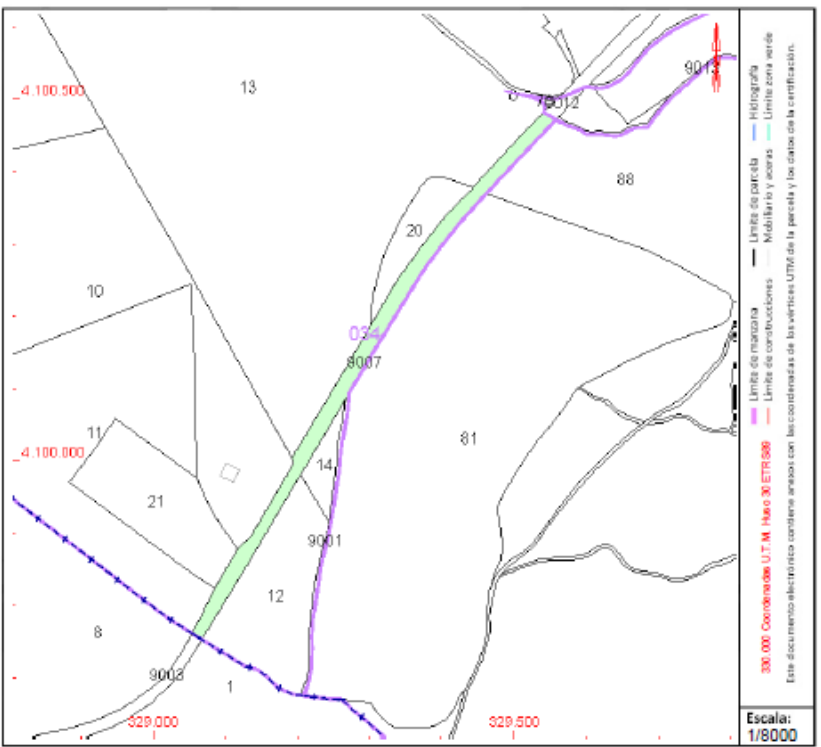
Año construcción:

Cultivo

Subparcela	Cultivo/aprovechamiento	Intensidad Productiva	Superficie m²
0	VT Vía de comunicación de dominio público	00	17.804

PARCELA

Superficie gráfica: 17.804 m2
Participación del inmueble: 100,00 %
Tipo:



FINCA Nº 6

De la información recabada del trazado y cálculo de la línea aérea nueva, se extrae la afección de la misma sobre las diferentes parcelas por las que se cruza con las afecciones indicadas a continuación.

En las tablas se indica la parcela catastral, la longitud del trazado que le afecta, el número de apoyos que le afecta, las superficies afectadas por los apoyos y por la servidumbre de vuelo y en el caso de disponer actualmente de servidumbre de paso por la línea actual (a desmontar) los mismos datos que en este caso se consideran como desafección.

Además, se adjunta la ficha descriptiva de la parcela según consta en el registro catastral.

- **Datos Parcela Afectada**

AFECC	REF. CATASTRAL	POLIG.	PARC.	PARAJE	TIPO TERRENO
6	29032A034000130000JT	34	13	OREGANO	Labor o labradío secano

- **Afecciones Nueva Línea**

LONG (m)	nº APOYO	APOYOS	Superficies afectadas Proyecto		
			Pl. Dom. (m2)	Serv. Aérea (m2)	Sup. Ocup. obra (m2)
238,504	4,5,6,7,8,9	3	5,37	8.938,08	8.943,45

- **Afecciones Línea Existente (a desmontar)**

LONG (m)	APOYOS	Sup. afectadas ACTUALES		
		Pl. Dom. (m2)	Serv. Aérea (m2)	Total (m2)
		0	0	0

• Consulta Descriptiva y Grafica Catastral



CONSULTA DESCRIPTIVA Y GRÁFICA DE DATOS CATASTRALES DE BIEN INMUEBLE

Referencia catastral: 29032A034000130000JT

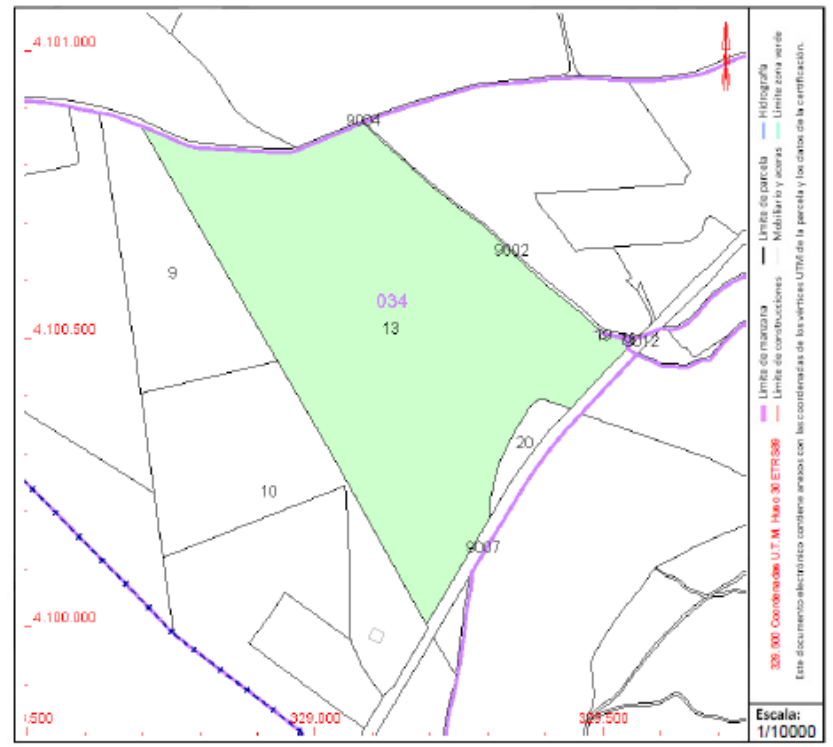
DATOS DESCRIPTIVOS DEL INMUEBLE

Localización: Polígono 34 Parcela 13 OREGANO. CAMPILLOS (MÁLAGA)
Clase: RÚSTICO
Uso principal: Agrario
Superficie construida:
Año construcción:

Table with 4 columns: Subparcela, Cultivo/aprovechamiento, Intensidad Productiva, Superficie m². Row 1: 0, C- Labor o Labrado seco, 05, 311.732

PARCELA

Superficie gráfica: 311.422 m2
Participación del inmueble: 100,00 %
Tipo:



FINCA Nº 7

De la información recabada del trazado y cálculo de la línea aérea nueva, se extrae la afección de la misma sobre las diferentes parcelas por las que se cruza con las afecciones indicadas a continuación.

En las tablas se indica la parcela catastral, la longitud del trazado que le afecta, el número de apoyos que le afecta, las superficies afectadas por los apoyos y por la servidumbre de vuelo y en el caso de disponer actualmente de servidumbre de paso por la línea actual (a desmontar) los mismos datos que en este caso se consideran como desafección.

Además, se adjunta la ficha descriptiva de la parcela según consta en el registro catastral.

- **Datos Parcela Afectada**

AFECC	REF. CATASTRAL	POLIG.	PARC.	PARAJE	TIPO TERRENO
7	29032A034000100000JQ	34	10a	CAÑADA	Labor o labradío seco, Olivos seco

- **Afecciones Nueva Línea**

LONG (m)	nº APOYO	APOYOS	Superficies afectadas Proyecto			
			PI. (m2)	Dom.	Serv. Aérea (m2)	Sup. Ocup. obra (m2)
410,052	4,5,6,7	2	3,58		4.603,69	4.607,27

- **Afecciones Línea Existente (a desmontar)**

LONG (m)	APOYOS	Sup. afectadas ACTUALES		
		PI. Dom. (m2)	Serv. Aérea (m2)	Total (m2)
143,71	2	5,12	2.443,07	2448,19

• **Consulta Descriptiva y Grafica Catastral**



CONSULTA DESCRIPTIVA Y GRÁFICA DE DATOS CATASTRALES DE BIEN INMUEBLE

Referencia catastral: 29032A034000100000JQ

DATOS DESCRIPTIVOS DEL INMUEBLE

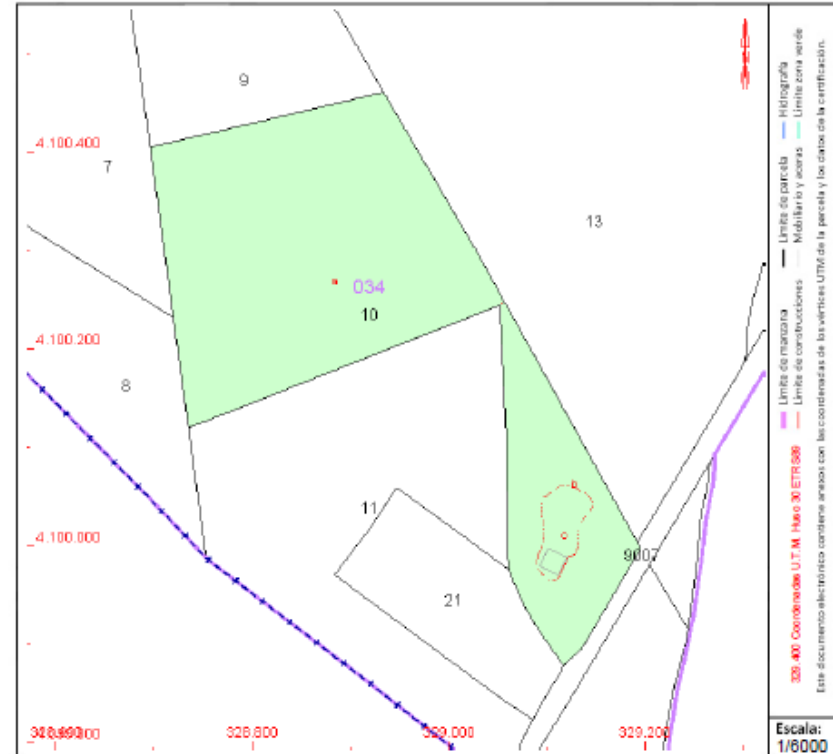
Localización:
Polígono 34 Parcela 10
CAÑADA. CAMPILLOS [MÁLAGA]

Clase: RÚSTICO
Uso principal: Agrario
Superficie construida:
Año construcción:

Subparcela	Cultivo/aprovechamiento	Intensidad Productiva	Superficie m²
a	C- Labor o Labradío seco	06	77.297
b	O- Olivos seco	02	23.445
c	I- Improductivo	00	2.916

PARCELA

Superficie gráfica: 103.895 m2
Participación del inmueble: 100,00 %
Tipo:



FINCA Nº 8

De la información recabada del trazado y cálculo de la línea aérea nueva, se extrae la afección de la misma sobre las diferentes parcelas por las que se cruza con las afecciones indicadas a continuación.

En las tablas se indica la parcela catastral, la longitud del trazado que le afecta, el número de apoyos que le afecta, las superficies afectadas por los apoyos y por la servidumbre de vuelo y en el caso de disponer actualmente de servidumbre de paso por la línea actual (a desmontar) los mismos datos que en este caso se consideran como desafección.

Además, se adjunta la ficha descriptiva de la parcela según consta en el registro catastral.

- **Datos Parcela Afectada**

AFECC	REF. CATASTRAL	POLIG.	PARC.	PARAJE	TIPO TERRENO
8	29032A034000090000JL	34	9	CAÑADA	Olivos seco

- **Afecciones Nueva Línea**

LONG (m)	nº APOYO	APOYOS	Superficies afectadas Proyecto			
			Pl. (m2)	Dom.	Serv. Aérea (m2)	Sup. Ocup. obra (m2)
294,697	8,9	1	1,79		3.098,48	3.100,27

- **Afecciones Línea Existente (a desmontar)**

LONG (m)	APOYOS	Sup. afectadas ACTUALES		
		Pl. Dom. (m2)	Serv. Aérea (m2)	Total (m2)
244,98	4,5	11,52	4.164,66	4176,18

• **Consulta Descriptiva y Grafica Catastro**

SECRETARÍA DE ESTADO DE HACIENDA
DIRECCIÓN GENERAL DEL CATASTRO

CONSULTA DESCRIPTIVA Y GRÁFICA DE DATOS CATASTRALES DE BIEN INMUEBLE

Referencia catastral: 29032A034000090000JL

DATOS DESCRIPTIVOS DEL INMUEBLE

Localización:
Polígono 34 Parcela 9
CAÑADA. CAMPILLOS [MÁLAGA]

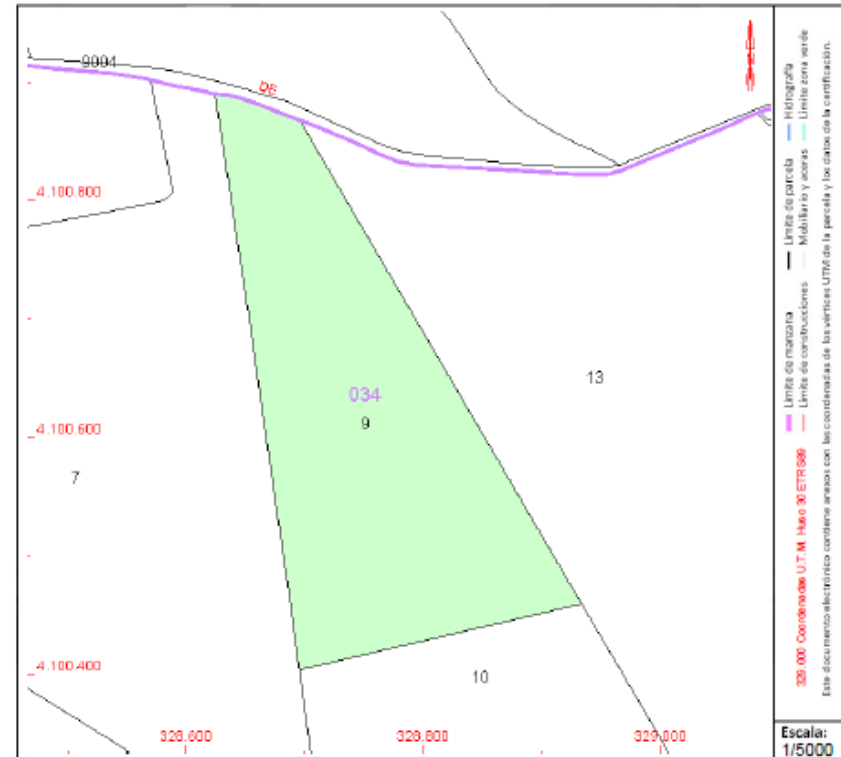
Clase: RÚSTICO
Uso principal: Agrario
Superficie construida:
Año construcción:

Cultivo

Subparcela	Cultivo/aprovechamiento	Intensidad Productiva	Superficie m²
0	O- Olivos seco	05	71.409

PARCELA

Superficie gráfica: 71.408 m2
Participación del inmueble: 100,00 %
Tipo:



FINCA Nº 9

De la información recabada del trazado y cálculo de la línea aérea nueva, se extrae la afección de la misma sobre las diferentes parcelas por las que se cruza con las afecciones indicadas a continuación.

En las tablas se indica la parcela catastral, la longitud del trazado que le afecta, el número de apoyos que le afecta, las superficies afectadas por los apoyos y por la servidumbre de vuelo y en el caso de disponer actualmente de servidumbre de paso por la línea actual (a desmontar) los mismos datos que en este caso se consideran como desafección.

Además, se adjunta la ficha descriptiva de la parcela según consta en el registro catastral.

- **Datos Parcela Afectada**

AFECC	REF. CATASTRAL	POLIG.	PARC.	PARAJE	TIPO TERRENO
9	29032A035090040000JA	35	9004	CAMINO	Vía de comunicación dominio público

- **Afecciones Nueva Línea**

LONG (m)	nº APOYO	APOYOS	Superficies afectadas Proyecto			
			PI. (m2)	Dom.	Serv. Aérea (m2)	Sup. Ocup. obra (m2)
7,849					248,88	

- **Afecciones Línea Existente (a desmontar)**

LONG (m)	APOYOS	Sup. afectadas ACTUALES		
		PI. Dom. (m2)	Serv. Aérea (m2)	Total (m2)
7,849		0	133,44	133,44

- Consulta Descriptiva y Grafica Catastro



SECRETARÍA DE ESTADO DE HACIENDA

DIRECCIÓN GENERAL DEL Catastro

CONSULTA DESCRIPTIVA Y GRÁFICA DE DATOS CATASTRALES DE BIEN INMUEBLE

Referencia catastral: 29032A035090040000JA

DATOS DESCRIPTIVOS DEL INMUEBLE

Localización:
Polígono 35 Parcela 9004
CAMINO. CAMPILLOS [MÁLAGA]

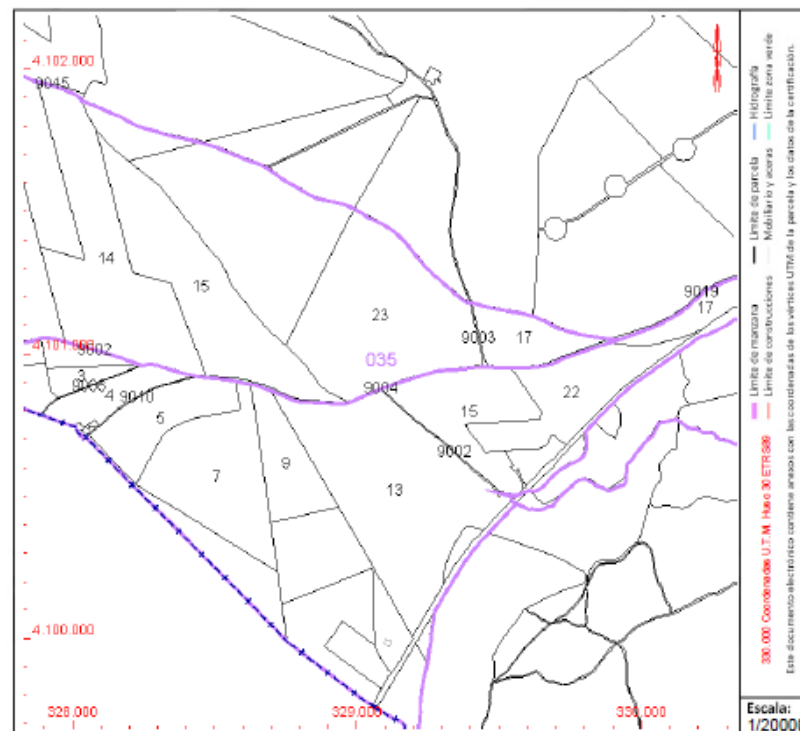
Clase: RÚSTICO
Uso principal: Agrario
Superficie construida:
Año construcción:

Cultivo

Subparcela	Cultivo/aprovechamiento	Intensidad Productiva	Superficie m²
0	VT Vía de comunicación de dominio público	00	10.845

PARCELA

Superficie gráfica: 10.845 m2
Participación del inmueble: 100,00 %
Tipo:



FINCA Nº 10

De la información recabada del trazado y cálculo de la línea aérea nueva, se extrae la afección de la misma sobre las diferentes parcelas por las que se cruza con las afecciones indicadas a continuación.

En las tablas se indica la parcela catastral, la longitud del trazado que le afecta, el número de apoyos que le afecta, las superficies afectadas por los apoyos y por la servidumbre de vuelo y en el caso de disponer actualmente de servidumbre de paso por la línea actual (a desmontar) los mismos datos que en este caso se consideran como desafección.

Además, se adjunta la ficha descriptiva de la parcela según consta en el registro catastral.

- **Datos Parcela Afectada**

AFECC	REF. CATASTRAL	POLIG.	PARC.	PARAJE	TIPO TERRENO
10	29032A035000150000JG	35	15b	LLANO	Labor o labradío secano, Olivos secano

- **Afecciones Nueva Línea**

LONG (m)	nº APOYO	APOYOS	Superficies afectadas Proyecto			
			Pl. (m2)	Dom.	Serv. Aérea (m2)	Sup. Ocup. obra (m2)
354,808	12,13,14,15	2	4,40		6.378,87	6.383,27

- **Afecciones Línea Existente (a desmontar)**

LONG (m)	APOYOS	Sup. afectadas ACTUALES		
		Pl. Dom. (m2)	Serv. Aérea (m2)	Total (m2)
952	15	38,4	16.184,00	16222,4

• **Consulta Descriptiva y Grafica Catastral**



CONSULTA DESCRIPTIVA Y GRÁFICA DE DATOS CATASTRALES DE BIEN INMUEBLE

Referencia catastral: 29032A035000150000JG

DATOS DESCRIPTIVOS DEL INMUEBLE

Localización:
Polígono 35 Parcela 15
LLANO O. CAMPILLOS [MÁLAGA]

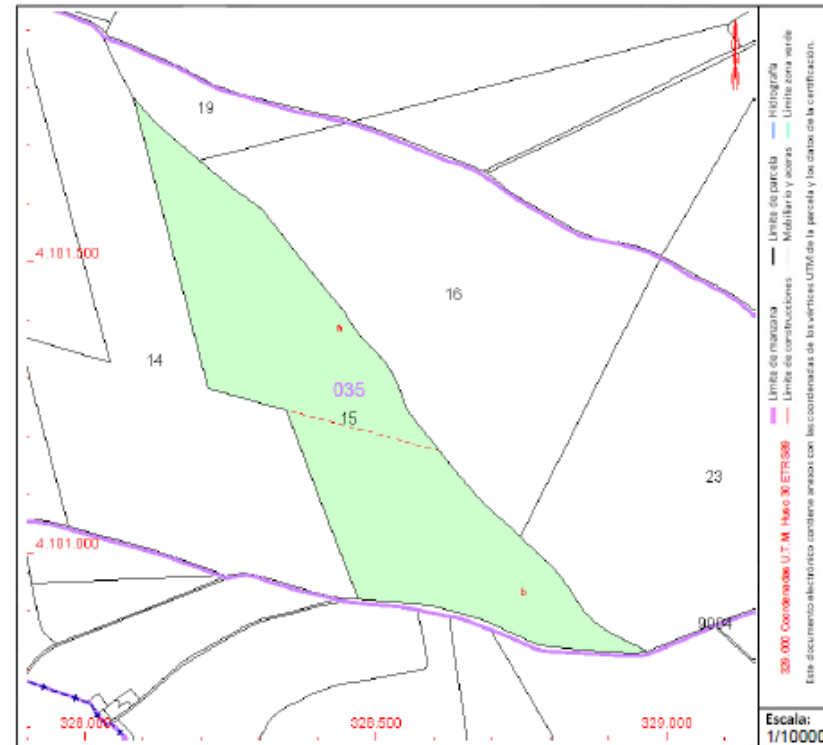
Clase: RÚSTICO
Uso principal: Agrario
Superficie construida:
Año construcción:

Cultivo

Subparcela	Cultivo/aprovechamiento	Intensidad Productiva	Superficie m ²
a	O- Olivos secano	04	110.343
b	C- Labor o Labradío secano	04	104.102

PARCELA

Superficie gráfica: 214.535 m2
Participación del inmueble: 100,00 %
Tipo:



FINCA Nº 11

De la información recabada del trazado y cálculo de la línea aérea nueva, se extrae la afección de la misma sobre las diferentes parcelas por las que se cruza con las afecciones indicadas a continuación.

En las tablas se indica la parcela catastral, la longitud del trazado que le afecta, el número de apoyos que le afecta, las superficies afectadas por los apoyos y por la servidumbre de vuelo y en el caso de disponer actualmente de servidumbre de paso por la línea actual (a desmontar) los mismos datos que en este caso se consideran como desafección.

Además, se adjunta la ficha descriptiva de la parcela según consta en el registro catastral.

- **Datos Parcela Afectada**

AFECC	REF. CATASTRAL	POLIG.	PARC.	PARAJE	TIPO TERRENO
11	29032A035000230000JF	35	23	LAGUNA	Labor o labradío secano

- **Afecciones Nueva Línea**

LONG (m)	nº APOYO	APOYOS	Superficies afectadas Proyecto			
			Pl. (m2)	Dom.	Serv. Aérea (m2)	Sup. Ocup. obra (m2)
177,737	10	1	2		3.090,20	3.092,20

- **Afecciones Línea Existente (a desmontar)**

LONG (m)	APOYOS	Sup. afectadas ACTUALES		
		Pl. Dom. (m2)	Serv. Aérea (m2)	Total (m2)
		0	0	0

FINCA Nº 12

De la información recabada del trazado y cálculo de la línea aérea nueva, se extrae la afección de la misma sobre las diferentes parcelas por las que se cruza con las afecciones indicadas a continuación.

En las tablas se indica la parcela catastral, la longitud del trazado que le afecta, el número de apoyos que le afecta, las superficies afectadas por los apoyos y por la servidumbre de vuelo y en el caso de disponer actualmente de servidumbre de paso por la línea actual (a desmontar) los mismos datos que en este caso se consideran como desafección.

Además, se adjunta la ficha descriptiva de la parcela según consta en el registro catastral.

- **Datos Parcela Afectada**

AFECC	REF. CATASTRAL	POLIG.	PARC.	PARAJE	TIPO TERRENO
12	29032A035000160000JQ	35	16a	LAGUNA	Labor o labradío seco, Olivos seco

- **Afecciones Nueva Línea**

LONG (m)	nº APOYO	APOYOS	Superficies afectadas Proyecto			
			Pl. (m2)	Dom.	Serv. Aérea (m2)	Sup. Ocup. obra (m2)
573,667	11,12,13,14,15,16	4	8,94		10.777,63	10.786,57

- **Afecciones Línea Existente (a desmontar)**

LONG (m)	APOYOS	Sup. afectadas ACTUALES		
		Pl. Dom. (m2)	Serv. Aérea (m2)	Total (m2)
		0	0	0

• **Consulta Descriptiva y Grafica Catastral**



CONSULTA DESCRIPTIVA Y GRÁFICA DE DATOS CATASTRALES DE BIEN INMUEBLE

Referencia catastral: 29032A035000160000JQ

DATOS DESCRIPTIVOS DEL INMUEBLE

Localización:
 Polígono 35 Parcela 16
 LAGUNA. CAMPILLOS [MÁLAGA]

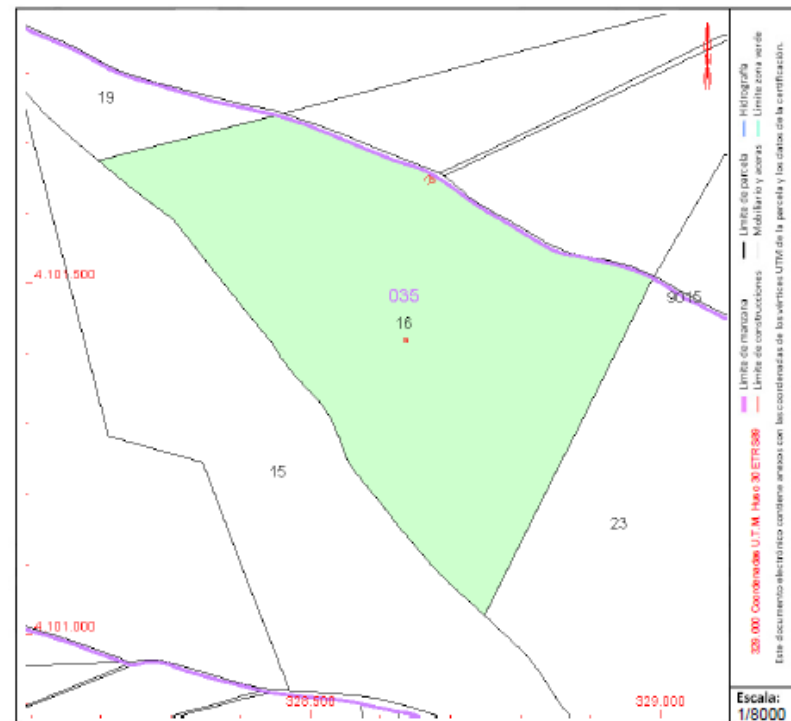
Clase: RÚSTICO
Uso principal: Agrario
Superficie construida:
Año construcción:

Cultivo

Subparcela	Cultivo/aprovechamiento	Intensidad Productiva	Superficie m²
a	C- Labor o Labradío seco	04	255.242
b	I- Improductivo	00	114

PARCELA

Superficie gráfica: 249.043 m²
Participación del inmueble: 100,00 %
Tipo:



FINCA Nº 13

De la información recabada del trazado y cálculo de la línea aérea nueva, se extrae la afección de la misma sobre las diferentes parcelas por las que se cruza con las afecciones indicadas a continuación.

En las tablas se indica la parcela catastral, la longitud del trazado que le afecta, el número de apoyos que le afecta, las superficies afectadas por los apoyos y por la servidumbre de vuelo y en el caso de disponer actualmente de servidumbre de paso por la línea actual (a desmontar) los mismos datos que en este caso se consideran como desafección.

Además, se adjunta la ficha descriptiva de la parcela según consta en el registro catastral.

- Datos Parcela Afectada

AFECC	REF. CATASTRAL	POLIG.	PARC.	PARAJE	TIPO TERRENO
13	29032A035000190000JT	35	19	LAGUNA	Labor o labradío secano

- Afecciones Nueva Línea

LONG (m)	nº APOYO	APOYOS	Superficies afectadas Proyecto			
			PI. (m2)	Dom.	Serv. Aérea (m2)	Sup. Ocup. obra (m2)
18,543					296,54	296,54

- Afecciones Nueva Línea

LONG (m)	APOYOS	Sup. afectadas ACTUALES		
		PI. Dom. (m2)	Serv. Aérea (m2)	Total (m2)
		0	0	0

• Consulta Descriptiva y Grafica Catastral



SECRETARÍA DE ESTADO DE HACIENDA
DIRECCIÓN GENERAL DEL CATASTRO

CONSULTA DESCRIPTIVA Y GRÁFICA DE DATOS CATASTRALES DE BIEN INMUEBLE

Referencia catastral: 29032A035000190000JT

DATOS DESCRIPTIVOS DEL INMUEBLE

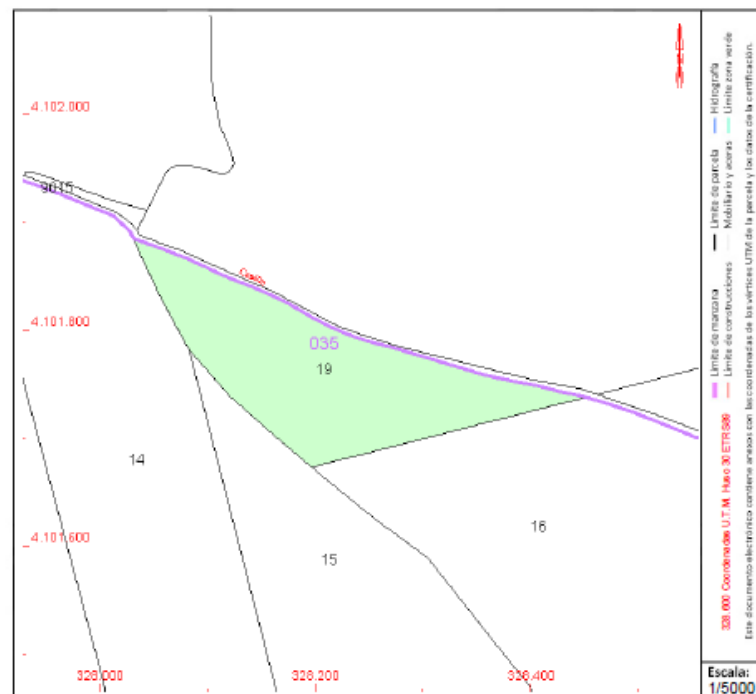
Localización:
Polígono 35 Parcela 19
LAGUNA, CAMPILLOS [MÁLAGA]

Clase: RÚSTICO
Uso principal: Agrario
Superficie construida:
Año construcción:

Subparcela	Cultivo/aprovechamiento	Intensidad Productiva	Superficie m ²
0	C- Labor o Labradío seco	06	31.472

PARCELA

Superficie gráfica: 31.885 m2
Participación del inmueble: 100,00 %
Tipo:



FINCA Nº 14

De la información recabada del trazado y cálculo de la línea aérea nueva, se extrae la afección de la misma sobre las diferentes parcelas por las que se cruza con las afecciones indicadas a continuación.

En las tablas se indica la parcela catastral, la longitud del trazado que le afecta, el número de apoyos que le afecta, las superficies afectadas por los apoyos y por la servidumbre de vuelo y en el caso de disponer actualmente de servidumbre de paso por la línea actual (a desmontar) los mismos datos que en este caso se consideran como desafección.

Además, se adjunta la ficha descriptiva de la parcela según consta en el registro catastral.

- **Datos Parcela Afectada**

AFECC	REF. CATASTRAL	POLIG.	PARC.	PARAJE	TIPO TERRENO
14	29032A037090150000JZ	37	9015	CAMINO	Vía de comunicación dominio público

- **Afecciones Nueva Línea**

LONG (m)	nº APOYO	APOYOS	Superficies afectadas Proyecto			
			PI. (m2)	Dom.	Serv. Aérea (m2)	Sup. Ocup. obra (m2)
9,908					248,33	

- **Afecciones Línea Existente (a desmontar)**

LONG (m)	APOYOS	Sup. afectadas ACTUALES		
		PI. Dom. (m2)	Serv. Aérea (m2)	Total (m2)
9,908		0	168,44	168,44

• **Consulta Descriptiva y Grafica Catastral**



SECRETARÍA DE ESTADO DE HACIENDA
DIRECCIÓN GENERAL DEL CATASTRO

CONSULTA DESCRIPTIVA Y GRÁFICA DE DATOS CATASTRALES DE BIEN INMUEBLE

Referencia catastral: 29032A037090150000JZ

DATOS DESCRIPTIVOS DEL INMUEBLE

Localización:
Polígono 37 Parcela 9015
CAMINO. CAMPILLOS (MÁLAGA)

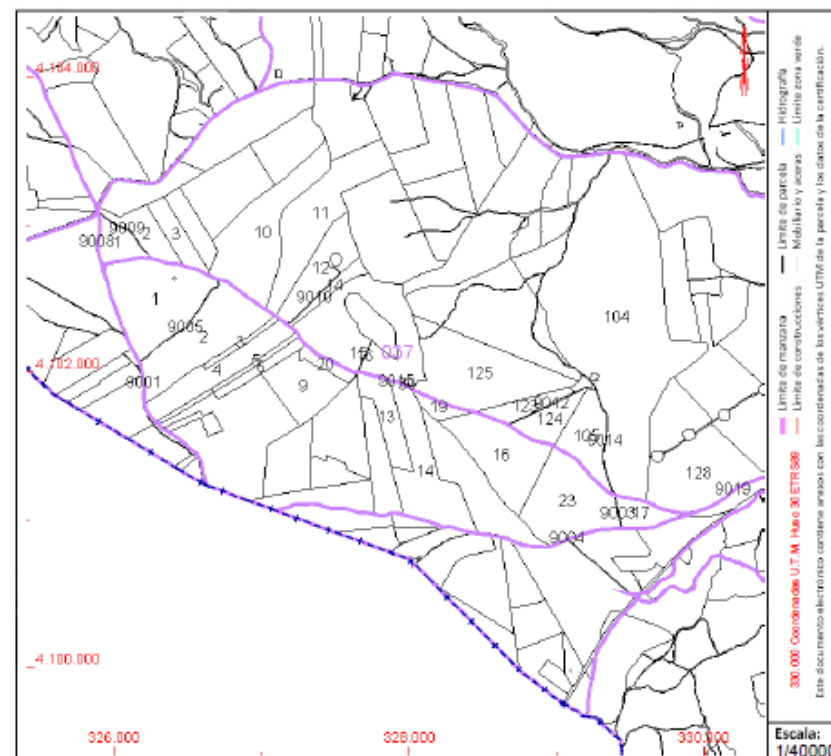
Clase: RÚSTICO
Uso principal: Agrario
Superficie construida:
Año construcción:

Cultivo

Subparcela	Cultivo/aprovechamiento	Intensidad Productiva	Superficie m²
0	VT Vía de comunicación de dominio público	00	21.308

PARCELA

Superficie gráfica: 21.308 m2
Participación del inmueble: 100,00 %
Tipo:



FINCA Nº 15

De la información recabada del trazado y cálculo de la línea aérea nueva, se extrae la afección de la misma sobre las diferentes parcelas por las que se cruza con las afecciones indicadas a continuación.

En las tablas se indica la parcela catastral, la longitud del trazado que le afecta, el número de apoyos que le afecta, las superficies afectadas por los apoyos y por la servidumbre de vuelo y en el caso de disponer actualmente de servidumbre de paso por la línea actual (a desmontar) los mismos datos que en este caso se consideran como desafección.

Además, se adjunta la ficha descriptiva de la parcela según consta en el registro catastral.

- **Datos Parcela Afectada**

AFECC	REF. CATASTRAL	POLIG.	PARC.	PARAJE	TIPO TERRENO
15	29032A037001250000JB	37	125	HORQUER	Labor o labradío secano

- **Afecciones Nueva Línea**

LONG (m)	nº APOYO	APOYOS	Superficies afectadas Proyecto			
			Pl. (m2)	Dom. (m2)	Serv. Aérea (m2)	Sup. Ocup. obra (m2)
421,842	17,18,19	2,5	4,51		7.343,52	7.348,03

- **Afecciones Línea Existente (a desmontar)**

LONG (m)	APOYOS	Sup. afectadas ACTUALES		
		Pl. Dom. (m2)	Serv. Aérea (m2)	Total (m2)
		0	0	0

Consulta Descriptiva y Grafica Catastral



SECRETARÍA DE ESTADO DE HACIENDA DIRECCIÓN GENERAL DEL CATASTRO

CONSULTA DESCRIPTIVA Y GRÁFICA DE DATOS CATASTRALES DE BIEN INMUEBLE

Referencia catastral: 29032A037001250000JB

DATOS DESCRIPTIVOS DEL INMUEBLE

Localización: Polígono 37 Parcela 125 HORQUER. CAMPILLOS [MÁLAGA]

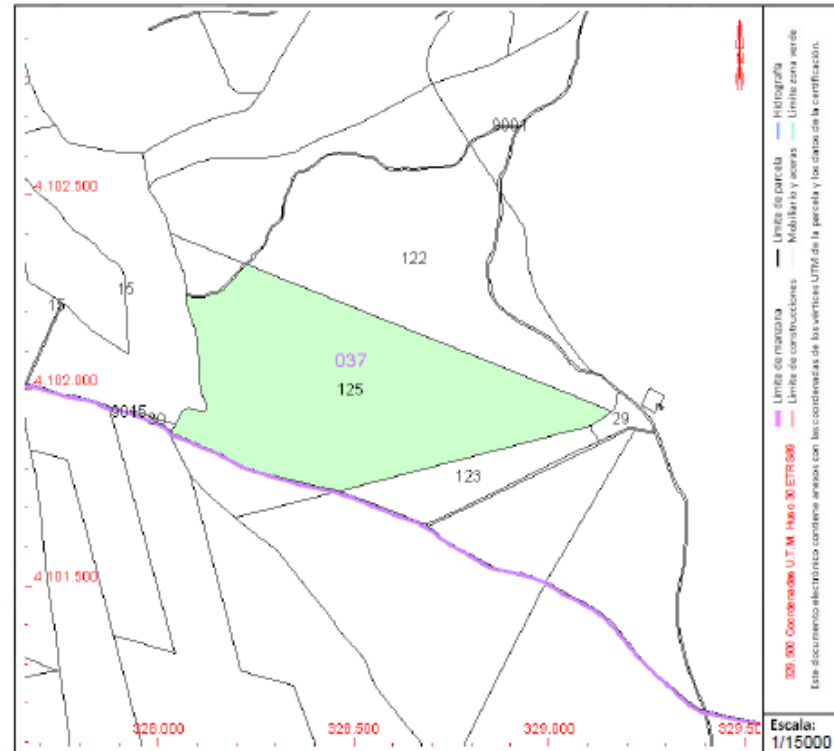
Clase: RÚSTICO
Uso principal: Agrario
Superficie construida:
Año construcción:

Cultivo

Table with 4 columns: Subparcela, Cultivo/aprovechamiento, Intensidad Productiva, Superficie m². Row 1: 0, C- Labor o Labradío seco, 06, 350.176

PARCELA

Superficie gráfica: 353.882 m2
Participación del inmueble: 100,00 %
Tipo:



FINCA Nº 16

De la información recabada del trazado y cálculo de la línea aérea nueva, se extrae la afección de la misma sobre las diferentes parcelas por las que se cruza con las afecciones indicadas a continuación.

En las tablas se indica la parcela catastral, la longitud del trazado que le afecta, el número de apoyos que le afecta, las superficies afectadas por los apoyos y por la servidumbre de vuelo y en el caso de disponer actualmente de servidumbre de paso por la línea actual (a desmontar) los mismos datos que en este caso se consideran como desafección.

Además, se adjunta la ficha descriptiva de la parcela según consta en el registro catastral.

- **Datos Parcela Afectada**

AFECC	REF. CATASTRAL	POLIG.	PARC.	PARAJE	TIPO TERRENO
16	29032A037000150000JX	37	15	HOYO MIGUEL	Labor o labradío secano

- **Afecciones Nueva Línea**

LONG (m)	nº APOYO	APOYOS	Superficies afectadas Proyecto			
			PI. (m2)	Dom.	Serv. Aérea (m2)	Sup. Ocup. obra (m2)
560,556	19,20,21,22,23	3	5,74		10.120,56	10.126,30

- **Afecciones Línea Existente (a desmontar)**

LONG (m)	APOYOS	Sup. afectadas ACTUALES		
		PI. Dom. (m2)	Serv. Aérea (m2)	Total (m2)
330,58	4	10,24	5.619,86	5630,1

• Consulta Descriptiva y Grafica Catastral



SECRETARÍA DE ESTADO DE HACIENDA
DIRECCIÓN GENERAL DEL CATASTRO

CONSULTA DESCRIPTIVA Y GRÁFICA DE DATOS CATASTRALES DE BIEN INMUEBLE

Referencia catastral: 29032A037000150000JX

DATOS DESCRIPTIVOS DEL INMUEBLE

Localización:
Polígono 37 Parcela 15
HOYO MIGUEL. CAMPILLOS [MÁLAGA]

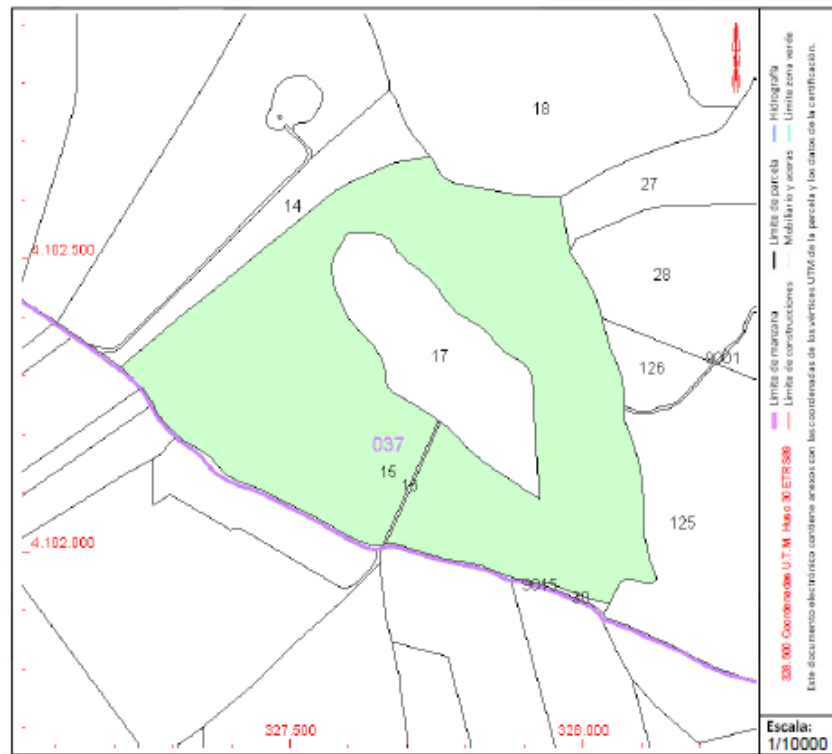
Clase: RÚSTICO
Uso principal: Agrario
Superficie construída:
Año construcción:

Cultivo

Subparcela	Cultivo/aprovechamiento	Intensidad Productiva	Superficie m ²
0	C- Labor o Labradío seco	07	354.467

PARCELA

Superficie gráfica: 354.691 m²
Participación del inmueble: 100,00 %
Tipo:



FINCA Nº 17

De la información recabada del trazado y cálculo de la línea aérea nueva, se extrae la afección de la misma sobre las diferentes parcelas por las que se cruza con las afecciones indicadas a continuación.

En las tablas se indica la parcela catastral, la longitud del trazado que le afecta, el número de apoyos que le afecta, las superficies afectadas por los apoyos y por la servidumbre de vuelo y en el caso de disponer actualmente de servidumbre de paso por la línea actual (a desmontar) los mismos datos que en este caso se consideran como desafección.

Además, se adjunta la ficha descriptiva de la parcela según consta en el registro catastral.

- **Datos Parcela Afectada**

AFECC	REF. CATASTRAL	POLIG.	PARC.	PARAJE	TIPO TERRENO
17	29032A037000170000JJ	37	17	HOYO MIGUEL	Labor o labradío secano

- **Afecciones Nueva Línea**

LONG (m)	nº APOYO	APOYOS	Superficies afectadas Proyecto			
			PI. (m2)	Dom. (m2)	Serv. Aérea (m2)	Sup. Ocup. obra (m2)
216,679	21,22,23	1,5	2,95		1.244,04	1.246,99

- **Afecciones Línea Existente (a desmontar)**

LONG (m)	APOYOS	Sup. afectadas ACTUALES		
		PI. Dom. (m2)	Serv. Aérea (m2)	Total (m2)
471,54	6	15,36	8.016,18	8031,54

Consulta Descriptiva y Grafica Catastral

SECRETARÍA DE ESTADO DE HACIENDA
DIRECCIÓN GENERAL DEL CATASTRO

CONSULTA DESCRIPTIVA Y GRÁFICA DE DATOS CATASTRALES DE BIEN INMUEBLE

Referencia catastral: 29032A037000170000JJ

DATOS DESCRIPTIVOS DEL INMUEBLE

Localización:
Polígono 37 Parcela 17
HOYO MIGUEL. CAMPILLOS [MÁLAGA]

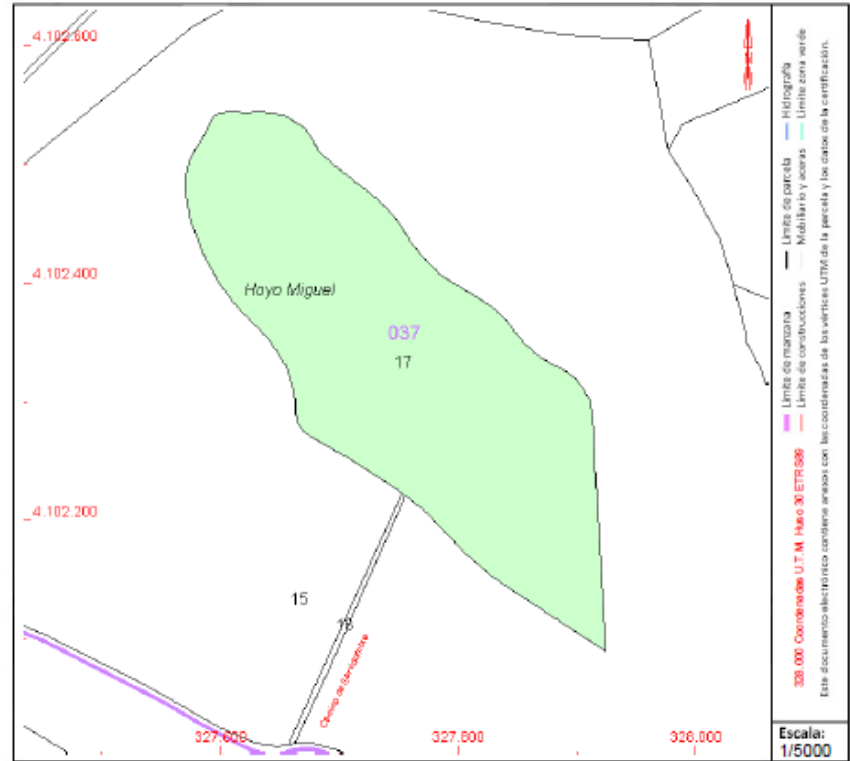
Clase: RÚSTICO
Uso principal: Agrario
Superficie construida:
Año construcción:

Cultivo

Subparcela	Cultivo/aprovechamiento	Intensidad Productiva	Superficie m ²
0	C- Labor o Labradío seco	06	71.378

PARCELA

Superficie gráfica: 71.378 m2
Participación del inmueble: 100,00 %
Tipo:



FINCA Nº 18

De la información recabada del trazado y cálculo de la línea aérea nueva, se extrae la afección de la misma sobre las diferentes parcelas por las que se cruza con las afecciones indicadas a continuación.

En las tablas se indica la parcela catastral, la longitud del trazado que le afecta, el número de apoyos que le afecta, las superficies afectadas por los apoyos y por la servidumbre de vuelo y en el caso de disponer actualmente de servidumbre de paso por la línea actual (a desmontar) los mismos datos que en este caso se consideran como desafección.

Además, se adjunta la ficha descriptiva de la parcela según consta en el registro catastral.

- **Datos Parcela Afectada**

AFECC	REF. CATASTRAL	POLIG.	PARC.	PARAJE	TIPO TERRENO
18	29032A037000140000JD	37	14	QUEBRANTAENCINAS	Labor o labradío secano

- **Afecciones Nueva Línea**

LONG (m)	nº APOYO	APOYOS	Superficies afectadas Proyecto			
			Pl. (m2)	Dom.	Serv. Aérea (m2)	Sup. Ocup. obra (m2)
65,289	24	1	7,84		1.127,14	1.134,98

- **Afecciones Línea Existente (a desmontar)**

LONG (m)	APOYOS	Sup. afectadas ACTUALES		
		Pl. Dom. (m2)	Serv. Aérea (m2)	Total (m2)
64,84	1	2,56	1.102,28	1104,84

• **Consulta Descriptiva y Grafica Catastral**



CONSULTA DESCRIPTIVA Y GRÁFICA DE DATOS CATASTRALES DE BIEN INMUEBLE

Referencia catastral: 29032A037000140000JD

DATOS DESCRIPTIVOS DEL INMUEBLE

Localización:
 Polígono 37 Parcela 14
 QUEBRANTAENCINAS. CAMPILLOS [MÁLAGA]

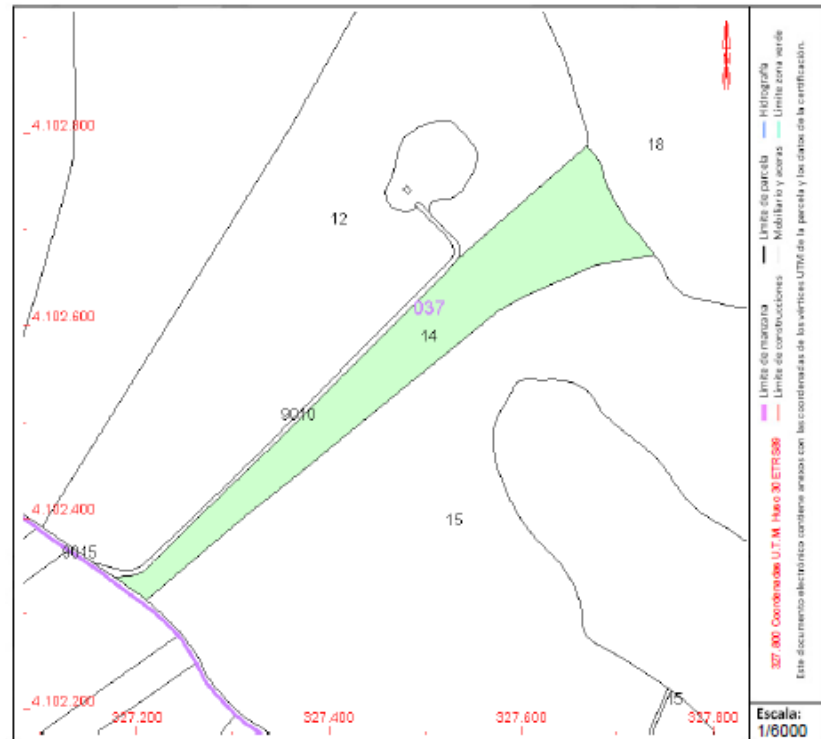
Clase: RÚSTICO
Uso principal: Agrario
Superficie construida:
Año construcción:

Cultivo

Subparcela	Cultivo/aprovechamiento	Intensidad Productiva	Superficie m ²
0	C- Labor o Labradío seco	06	37.267

PARCELA

Superficie gráfica: 37.156 m²
Participación del inmueble: 100,00 %
Tipo:



1.5. DATOS DE IDENTIFICACIÓN DE FINCAS Y PLANOS PARCELARIOS

En el documento nº 2 (Relación de propietarios), se incluyen los datos de las fincas afectadas indicándose el nº de finca, nombre y dirección del titular, superficie, clasificación urbanística y aprovechamiento.


En el documento nº 3 (Planos) se incluyen los planos parcelarios de la superficie afectada.

1.6. DOCUMENTOS DE LOS QUE CONSTA EL PROYECTO

El presente Proyecto Básico de expropiación consta de los siguientes documentos:

- Documento nº 1: Memoria.
- Documento nº 2: Relación de Propietarios.
- Documento nº 3: Planos.

Madrid, 21 de noviembre de 2022

Por ENAIRE El Director del Proyecto	Por la Empresa Consultora El Autor de Proyecto
Fdo.	 Fdo. Enrique Peña Azofra

DOCUMENTO Nº 2. RELACIÓN DE PROPIETARIOS

MUNICIPIO	FINCA Nº	POLÍGONO/ MANZANA	PARCELA	TITULAR DOMICILIO	SUPERFICIE EXPROPIACIÓN PLENO DOMINIO (m2)	SUPERFICIE SERVIDUMBRE DE PASO (m2)	SUPERFICIE OCUPACIÓN TEMPORAL (m2)	CLASIFICACIÓN URBANÍSTICA	APROVECHAMIENTO	AFECCIÓN
CAMPILLOS	1	33	81a	HERMANOS RECIO CAMPOS CB CL REAL 32 29320 CAMPILLOS [MÁLAGA]	7,84	349,78	357,62	S.N.U.	LABOR O LABRADÍO SECANO	PARCIAL
CAMPILLOS	2	34	9001	DETALLES TOPOGRAFICOS CL EN MN MALAGA [MÁLAGA]	0	42,82	0	S.N.U.	VÍA DE COMUNICACIÓN DOMINIO PÚBLICO	PARCIAL
CAMPILLOS	3	34	12	OCAÑA BUENO DIEGO CL SAN FRANCISCO 3 29327 TEBA [MÁLAGA] ODRIGUEZ CORTES DOLORES CL SAN FRANCISCO 5 Es:E Pl:01 Pt:01 29327 TEBA [MÁLAGA]	3,74	595,41	599,15	S.N.U.	OLIVOS SECANO	PARCIAL
CAMPILLOS	4	34	14	ALES PALOP ALFONSO CL REAL 16 29320 CAMPILLOS [MÁLAGA]	3,74	497,72	501,46	S.N.U.	LABOR O LABRADÍO SECANO	PARCIAL
CAMPILLOS	5	34	9007	JUNTA DE ANDALUCIA CL JUAN ANTONIO DE VIZARRON E.TORRETRIANA-I.CARTUJA 41092 SEVILLA [SEVILLA]	0	371,32	0	S.N.U.	VÍA DE COMUNICACIÓN DOMINIO PÚBLICO	PARCIAL
CAMPILLOS	6	34	13	ALES PALOP ALFONSO CL REAL 16 29320 CAMPILLOS [MÁLAGA]	5,37	8.938,08	8.943,45	S.N.U.	LABOR O LABRADÍO SECANO	PARCIAL
CAMPILLOS	7	34	10a	OCAÑA CAMARENA JOSE [HEREDEROS DE] CL CARRERA 40 29327 TEBA [MÁLAGA]	3,58	4.603,69	4.607,27	S.N.U.	LABOR O LABRADÍO SECANO, OLIVOS SECANO	PARCIAL
CAMPILLOS	8	34	9	QUIROS CASTILLERO JUAN CL CARRERA 40 Es:E Pl:01 Pt:01 29327 TEBA [MÁLAGA]	1,79	3.098,48	3.100,27	S.N.U.	OLIVOS SECANO	PARCIAL
CAMPILLOS	9	35	9004	JUNTA DE ANDALUCIA CL JUAN ANTONIO DE VIZARRON E.TORRETRIANA-I.CARTUJA 41092 SEVILLA [SEVILLA]	0	248,88	0	S.N.U.	VÍA DE COMUNICACIÓN DOMINIO PÚBLICO	PARCIAL

MUNICIPIO	FINCA Nº	POLÍGONO/ MANZANA	PARCELA	TITULAR DOMICILIO	SUPERFICIE EXPROPIACIÓN PLENO DOMINIO (m2)	SUPERFICIE SERVIDUMBRE DE PASO (m2)	SUPERFICIE OCUPACIÓN TEMPORAL (m2)	CLASIFICACIÓN URBANÍSTICA	APROVECHAMIENTO	AFECCIÓN
CAMPILLOS	10	35	15b	MANZANO ALES CONCEPCION CL GARZON 5 Es:1 Pl:02 Pt:A 29200 ANTEQUERA [MÁLAGA]	4,40	6.378,87	6.383,27	S.N.U.	LABOR O LABRADÍO SECANO, OLIVOS SECANO	PARCIAL
CAMPILLOS	11	35	23	ESCALANTE ANAYA MARIA DEL CARMEN CL MARIANO DE CAVIA 31 29017 MALAGA [MÁLAGA]	2,00	3.090,20	3.092,20	S.N.U.	LABOR O LABRADÍO SECANO	PARCIAL
CAMPILLOS	12	35	16a	ESCALANTE ANAYA ELISA CL TORRE DE SAN TELMO 4 BI:2 Pl:04 Pt:B 29018 MALAGA [MÁLAGA]	8,94	10.777,63	10.786,57	S.N.U.	LABOR O LABRADÍO SECANO	PARCIAL
CAMPILLOS	13	35	19	ESCALANTE ANAYA MARIA VICTORIA CL EUGENIO SELLES 3 Es:1 Pl:03 Pt:C 29017 MALAGA [MÁLAGA]	0	296,54	296,54	S.N.U.	LABOR O LABRADÍO SECANO	PARCIAL
CAMPILLOS	14	37	9015	DETALLES TOPOGRÁFICOS CL EN MN MALAGA [MÁLAGA]	0	248,33	0	S.N.U.	VÍA DE COMUNICACIÓN DOMINIO PÚBLICO	PARCIAL
CAMPILLOS	15	37	125	ESCALANTE ANAYA MARIA VICTORIA CL EUGENIO SELLES 3 Es:1 Pl:03 Pt:C 29017 MALAGA [MÁLAGA]	4,51	7.343,52	7.348,03	S.N.U.	LABOR O LABRADÍO SECANO	PARCIAL
CAMPILLOS	16	37	15	RODRIGUEZ SUAREZ ANA MARIA CL TRASTAMARA 22 Es:2 Pl:01 Pt:B 41001 SEVILLA [SEVILLA] AVILES ESTUDILLO JOSE CL CORINDON 4 41020 SEVILLA [SEVILLA] AVILES RODRIGUEZ CARMEN ESTHER CL GOYA 29 21450 CARTAYA [HUELVA]	5,74	10.120,56	10.126,30	S.N.U.	LABOR O LABRADÍO SECANO	PARCIAL
CAMPILLOS	17	37	17	ARAGON GALAN AGUSTIN AV PABLO PICASSO 6 29320 CAMPILLOS [MÁLAGA]	2,95	1.244,04	1.246,99	S.N.U.	LABOR O LABRADÍO SECANO	PARCIAL

MUNICIPIO	FINCA Nº	POLÍGONO/ MANZANA	PARCELA	TITULAR DOMICILIO	SUPERFICIE EXPROPIACIÓN PLENO DOMINIO (m2)	SUPERFICIE SERVIDUMBRE DE PASO (m2)	SUPERFICIE OCUPACIÓN TEMPORAL (m2)	CLASIFICACIÓN URBANÍSTICA	APROVECHAMIENTO	AFECCIÓN
CAMPILLOS	18	37	14	HERMOSO RODRIGUEZ DIEGO CL MARIANA PINEDA 2 Es:1 Pl:01 Pt:01 LOS CORRALES 41657 LOS CORRALES [SEVILLA] GUERRERO ZAMORA CARMEN CL MARIANA PINEDA 2 Es:1 Pl:01 Pt:01 LOS CORRALES 41657 LOS CORRALES [SEVILLA]	7,84	1.127,14	1.134,98	S.N.U.	LABOR O LABRADÍO SECANO	PARCIAL

DOCUMENTO Nº 3. PLANOS

ÍNDICE DE PLANOS

PLANO Nº 1: PLANO DE SITUACIÓN

PLANO Nº 2: PLANO DE EMPLAZAMIENTO

PLANO Nº 3: PLANO CATASTRAL

PLANO Nº 4: PLANO NUEVA LÍNEA ALTA Y LÍNEA EXISTENTE

PLANO Nº 5: PLANO PLANTA TRANZADO LÍNEA

PLANO Nº 6: PLANO PERFIL LONGITUDINAL LÍNEA

PLANO Nº 7: PLANO PLANTA GENERAL AFECCIÓN

PLANO Nº 8: PLANO PLANTA AFECCIONES

PLANO Nº 1: PLANO DE SITUACIÓN



 DIRECCIÓN REGIÓN SUR		DVOR/DME "MAR". CAMPILLOS (MÁLAGA)					
CALCULADO: DIBUJADO: COMPROBADO: PROYECTADO: DIRIGIDO:	TPF INGENIERIA TPF INGENIERIA TPF INGENIERIA TPF INGENIERIA ENAIRe	TITULO: PROYECTO BÁSICO DE EXPROPIACIÓN DE LA LÍNEA AÉREA DE ALTA TENSIÓN NUEVA PARA ALIMENTACIÓN DEL DVOR/DME "MAR". CAMPILLOS (MÁLAGA)					
		PLANO DE SITUACIÓN					
		FECHA: NOVIEMBRE 2022	ESCALA: A3: 1/25.000	SISTEMA REFERENCIA: ETRS-89	PROYECCIÓN UTM: HUSO 30	PLANO Nº: 1	HOJA Nº: 1

PLANO Nº 2: PLANO DE EMPLAZAMIENTO





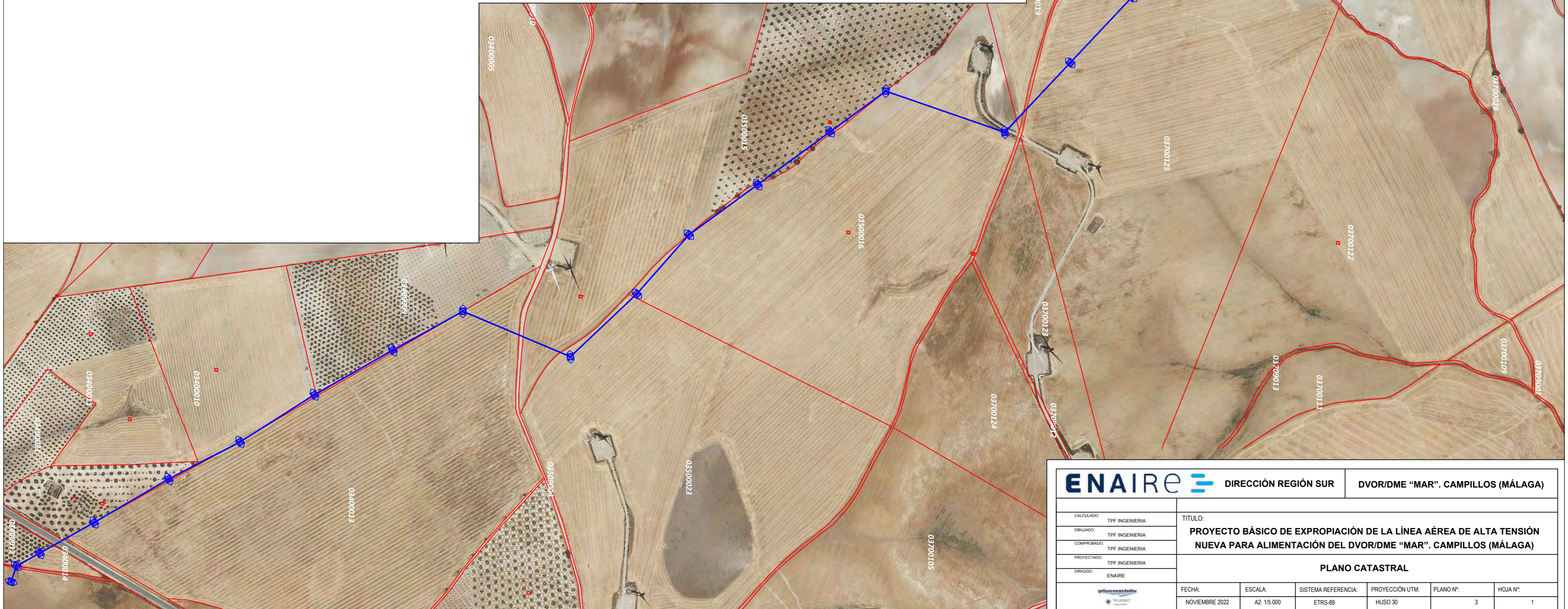
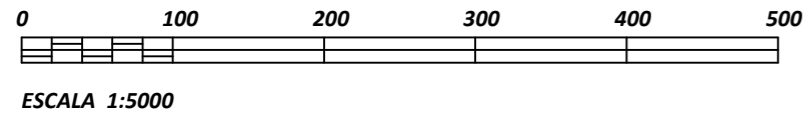
ENAIRe DIRECCIÓN REGIÓN SUR		DVOR/DME "MAR". CAMPILLOS (MÁLAGA)			
CALCULADO: TPF INGENIERIA DIBUJADO: TPF INGENIERIA COMPROBADO: TPF INGENIERIA PROYECTADO: TPF INGENIERIA DIRIGIDO: ENAIRE	TÍTULO: PROYECTO BÁSICO DE EXPROPIACIÓN DE LA LÍNEA AÉREA DE ALTA TENSIÓN NUEVA PARA ALIMENTACIÓN DEL DVOR/DME "MAR". CAMPILLOS (MÁLAGA)				
PLANO DE EMPLAZAMIENTO					
	FECHA: NOVIEMBRE 2022	ESCALA: A2: 1/10.000	SISTEMA REFERENCIA: ETRS-89	PROYECCIÓN UTM: HUSO 30	PLANO N°: 2
					HOJA N°: 1

PLANO Nº 3: PLANO CATASTRAL



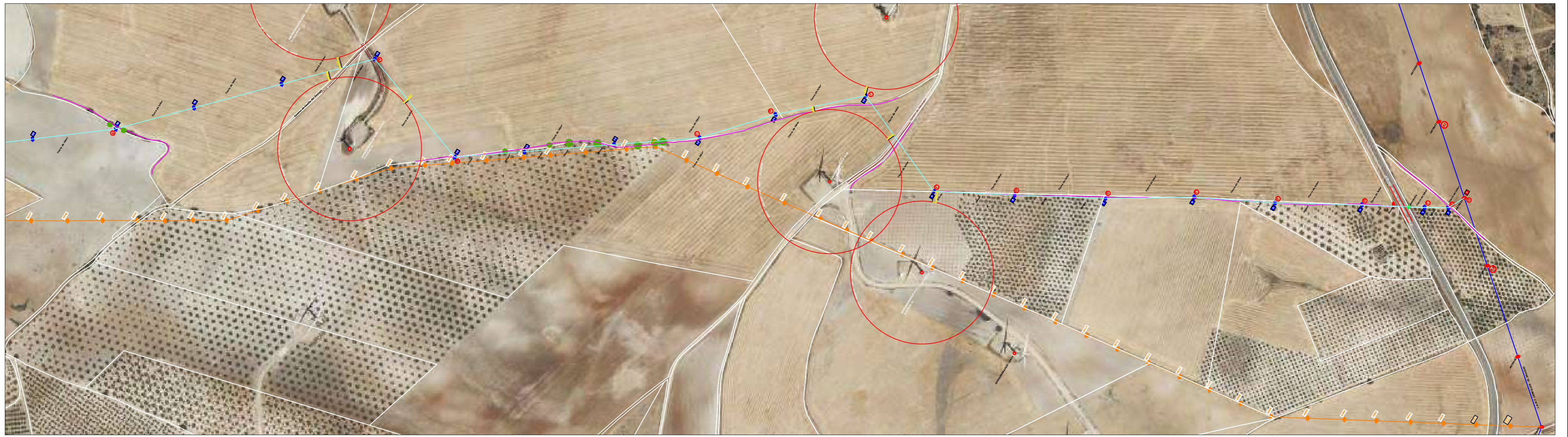
LEYENDA

-  Apoyo A.T. proyectado
-  LAAT proyectada



ENAIRe DIRECCIÓN REGIÓN SUR		DVOR/DME "MAR". CAMPILLOS (MÁLAGA)			
Calculado: TPF INGENIERIA	TITULO:				
Dibujado: TPF INGENIERIA	PROYECTO BÁSICO DE EXPROPIACIÓN DE LA LÍNEA AÉREA DE ALTA TENSION				
Comprobado: TPF INGENIERIA	NUEVA PARA ALIMENTACIÓN DEL DVOR/DME "MAR". CAMPILLOS (MÁLAGA)				
Proyectado: TPF INGENIERIA	PLANO CATASTRAL				
Dirigido: ENAIRe	Fecha: NOVIEMBRE 2022	Escala: A2: 1/5.000	Sistema Referencia: ETRS-89	Proyección UTM: HUSO 30	Plano N°: 3
					Hoja N°: 1

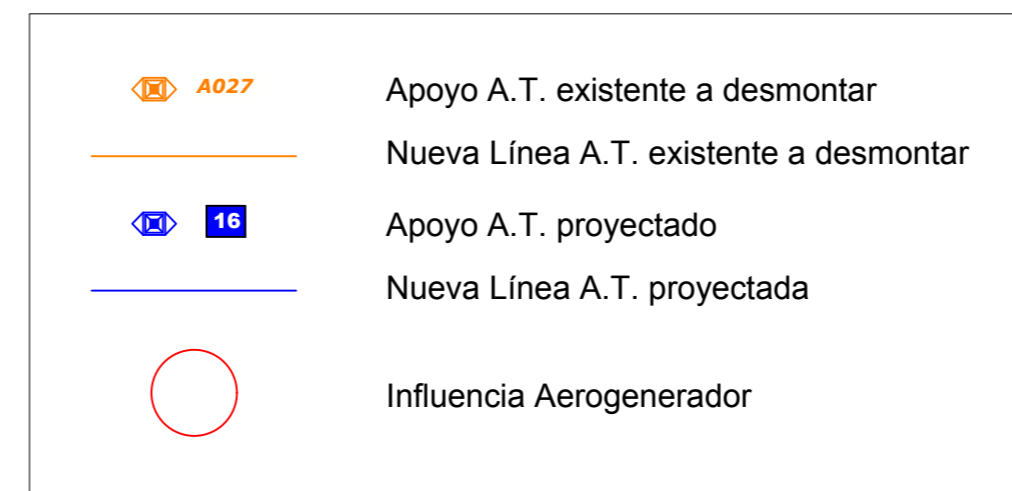
PLANO Nº 4: PLANO NUEVA LÍNEA AT Y LÍNEA AT EXISTENTE



TRAMO ENTRONQUE A NUEVO APOYO Nº 20

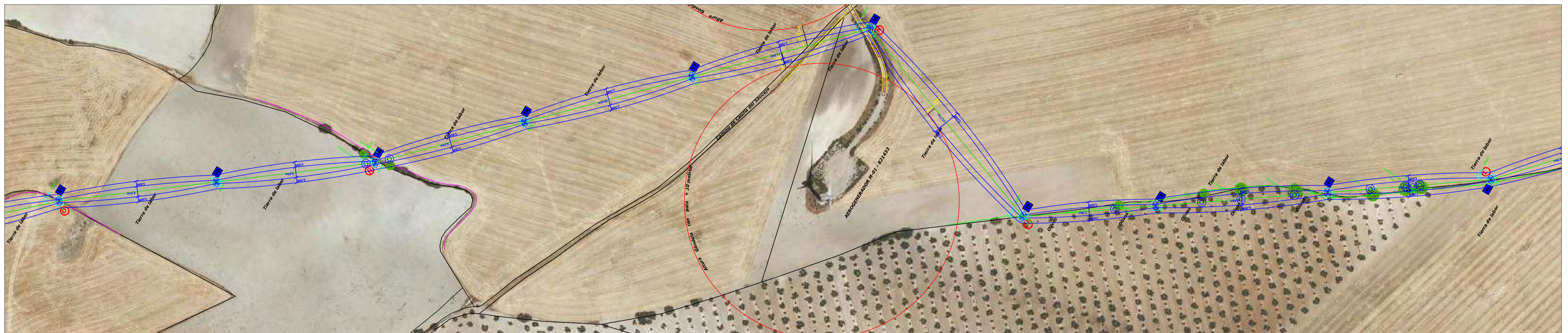
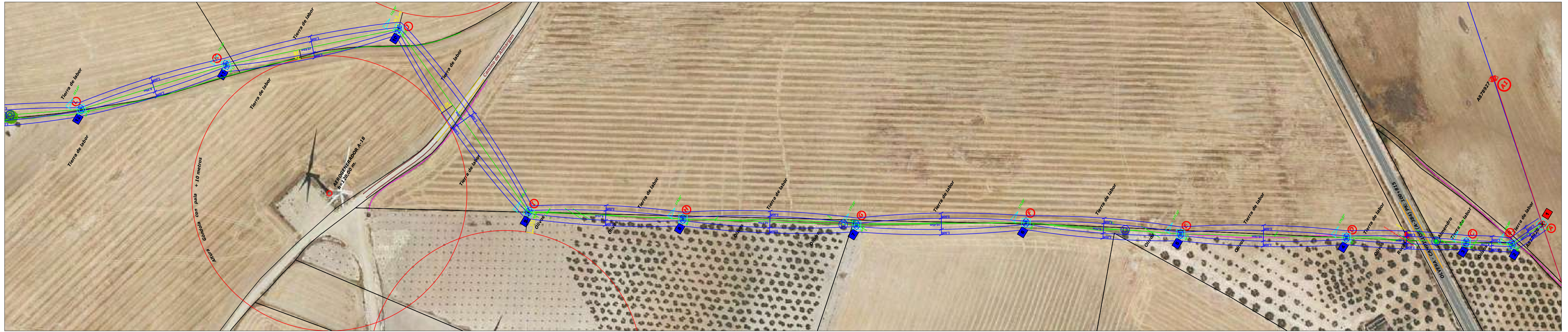


TRAMO APOYO Nº 20 A APOYO EXISTENTE Nº 24



ENAIRe DIRECCIÓN REGIÓN SUR		DVOR/DME "MAR". CAMPILLOS (MÁLAGA)			
CALCULADO: TPF INGENIERIA DIBUJADO: TPF INGENIERIA COMPROBADO: TPF INGENIERIA PROYECTADO: TPF INGENIERIA DIRIGIDO: ENAIRe	TITULO: PROYECTO BÁSICO DE EXPROPIACIÓN DE LA LÍNEA AÉREA DE ALTA TENSIÓN NUEVA PARA ALIMENTACIÓN DEL DVOR/DME "MAR". CAMPILLOS (MÁLAGA)				
PLANO NUEVA LÍNEA AT Y LÍNEA AT EXISTENTE					
FECHA:	ESCALA:	SISTEMA REFERENCIA:	PROYECCIÓN UTM:	PLANO Nº:	HOJA Nº:
NOVIEMBRE 2022	A2: 1/5.000	ETRS-89	HUSO 30	4	1

PLANO Nº 5: PLANO PLANTA TRAZADO LÍNEA

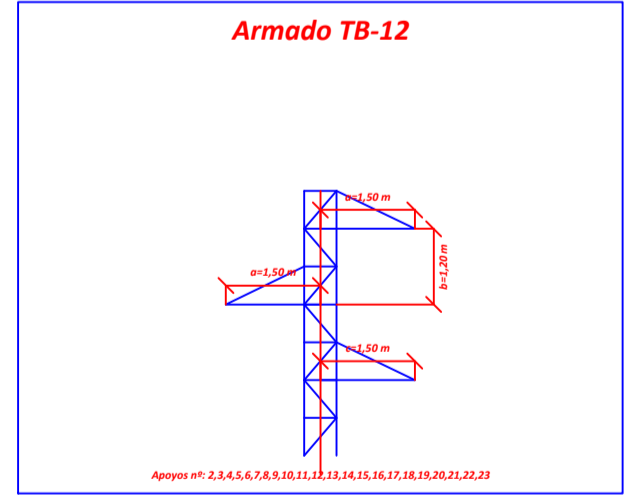
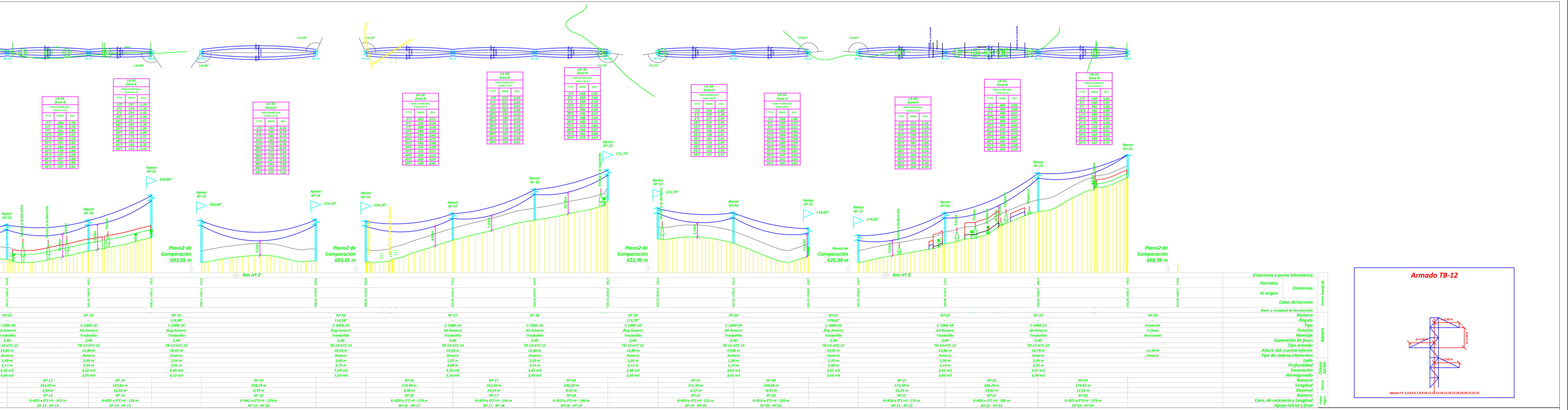
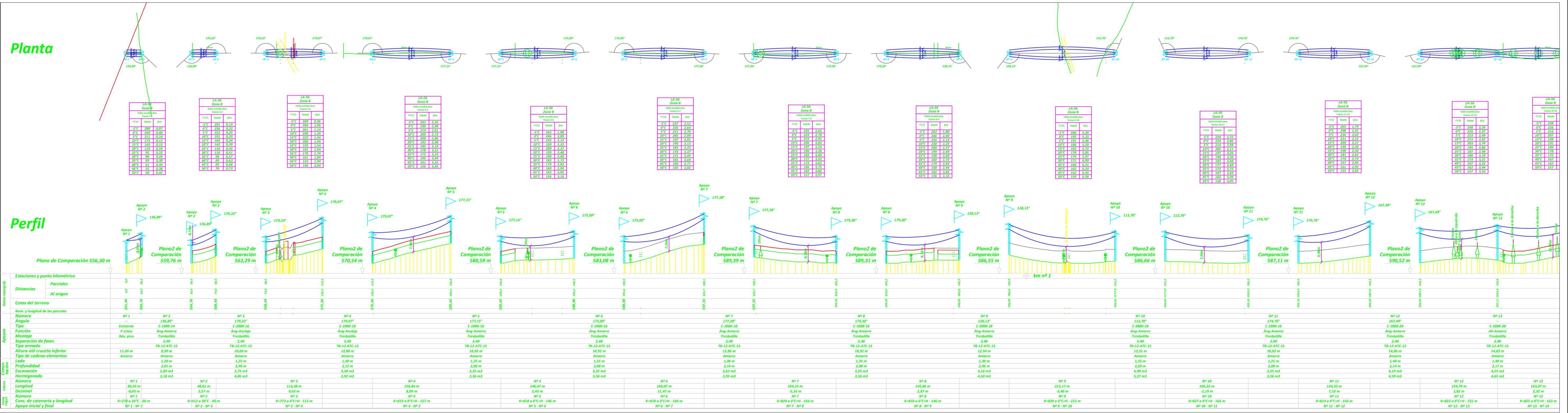


Poste Nº	Posición X	Posición Y
1	329270.6658	4099903.3734
2	329239.1717	4099917.6926
3	329218.4921	4099955.5890
4	329162.9148	4100054.2934
5	329083.7608	4100189.6884
6	329016.2268	4100319.6584
7	328930.5338	4100454.8534
8	328849.2838	4100597.5724
9	328778.6788	4100725.2034
10	328861.2878	4100920.6364
11	328747.0448	4101041.5114
12	328639.5018	4101136.2584
13	328548.2808	4101261.3094
14	328452.1668	4101393.0404
15	328378.1838	4101494.5534
16	328453.0108	4101710.7584
17	328326.4238	4101829.9734
18	328207.0408	4101942.2814
19	328100.5428	4102042.5634
20	328006.2768	4102160.9304
21	327913.0868	4102278.0554
22	327792.8128	4102403.1034
23	327663.6588	4102537.3534
24	327539.5398	4102666.3784



ENAIRES DIRECCIÓN REGIÓN SUR		DVOR/DME "MAR". CAMPILLOS (MÁLAGA)			
CALCULADO: TFF INGENIERIA DIBUJADO: TFF INGENIERIA COMPROBADO: TFF INGENIERIA PROYECTADO: TFF INGENIERIA ORGANO: ENAIRES		TÍTULO PROYECTO BÁSICO DE EXPROPIACIÓN DE LA LÍNEA AÉREA DE ALTA TENSIÓN NUEVA PARA ALIMENTACIÓN DEL DVOR/DME "MAR". CAMPILLOS (MÁLAGA)			
PLANO PLANTA TRAZADO LÍNEA					
FECHA:	ESCALA:	SISTEMA REFERENCIA:	PROYECCIÓN UTM:	PLANO Nº:	HOJA Nº:
NOVIEMBRE 2022	A1: 1:2.000	ETRS-89	HU80 30	5	1

PLANO Nº 6: PLANO PERFIL LONGITUDINAL LÍNEA



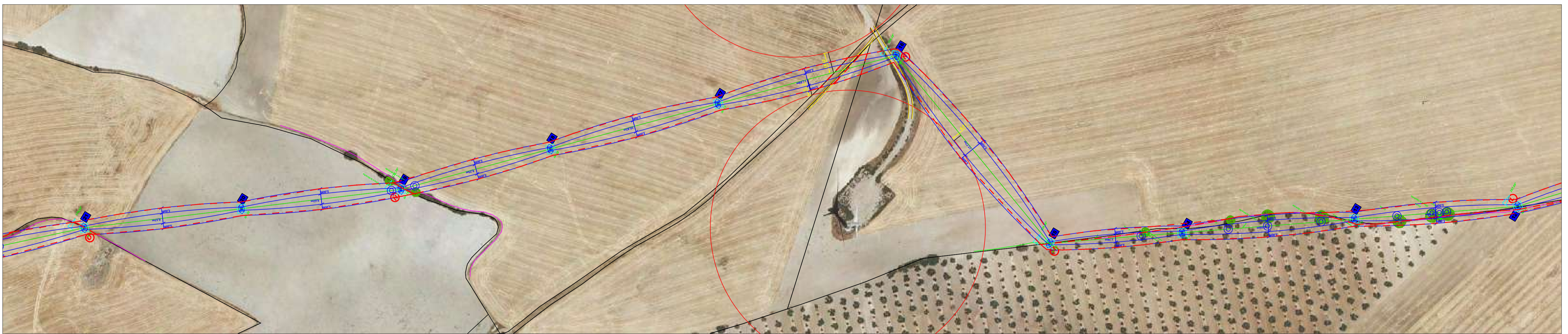

ENAIRES DIRECCIÓN REGIÓN SUR DVOR/DME "MAR". CAMPILLOS (MÁLAGA)

PROYECTO BÁSICO DE EXPROPIACIÓN DE LA LÍNEA AÉREA DE ALTA TENSIÓN NUEVA PARA ALIMENTACIÓN DEL DVOR/DME "MAR". CAMPILLOS (MÁLAGA)


PLANO PERFIL LONGITUDINAL LÍNEA

FECHA:	NOVIEMBRE 2022	ESCALA:	A1: 1:12.000 1:7.500	SISTEMA REFERENCIA:	ETRS-89	PROYECCIÓN UTM:	HUSO 30	PLANO N°:	6	HOJA N°:	1
--------	----------------	---------	-------------------------	---------------------	---------	-----------------	---------	-----------	---	----------	---

PLANO Nº 7: PLANO PLANTA GENERAL AFECCIÓN



AFECC	REF. CATASTRAL	POLIG.	PARC.	PARAJE	TIPO TERRENO	LONG (m)	n° APOYOS	APOYOS	Sup. Afectadas		
									Pl. Dom. (m2)	Serv. Aérea (m2)	Ocu. Temp. (m2)
1	29032A03300081	33	81a	EL PUERTO	Labor o labradío secoano	26,865	1	1,0	7,84	349,78	357,62
2	29032A03409001	34	9001	CAMINO	Vía de comunicación dominio público	2,846				42,82	
3	29032A03400012	34	12	CAÑADA	Olivos secoano	48,893	2	1,0	3,74	595,41	599,15
4	29032A03400014	34	14	OREGANO	Labor o labradío secoano	29,444	2	1,0	3,74	497,72	501,46
5	29032A03409007	34	9007	A-384	Vía de comunicación dominio público	25,558				371,32	
6	29032A03400013	34	13	OREGANO	Labor o labradío secoano	238,504	4,5,6,7,8,9	3,0	5,37	8.938,08	8.943,45
7	29032A03400010	34	10a	CAÑADA	Labor o labradío secoano, Olivos secoano	410,052	4,5,6,7	2,0	3,58	4.603,69	4.607,27
8	29032A03400009	34	9	CAÑADA	Olivos secoano	294,697	8,9	1,0	1,79	3.098,48	3.100,27
9	29032A03509004	35	9004	CAMINO	Vía de comunicación dominio público	7,849				248,88	
10	29032A03500015	35	15b	LLANO	Labor o labradío secoano, Olivos secoano	354,808	12,13,14,15	2,0	4,40	6.378,87	6.383,27
11	29032A03500023	35	23	LAGUNA	Labor o labradío secoano	177,737	10	1,0	2,00	3.090,20	3.092,20
12	29032A03500016	35	16a	LAGUNA	Labor o labradío secoano	573,667	11,12,13,14,15,16	4,0	8,94	10.777,63	10.786,57
13	29032A03500019	35	19	LAGUNA	Labor o labradío secoano	18,543				296,54	296,54
14	29032A03709015	37	9015	CAMINO	Vía de comunicación dominio público	9,908				248,33	
15	29032A03700125	37	125	HORQUER	Labor o labradío secoano	421,842	17,18,19	2,5	4,51	7.343,52	7.348,03
16	29032A03700015	37	15	HOYO MIGUEL	Labor o labradío secoano	560,556	19,20,21,22,23	3,0	5,74	10.120,56	10.126,30
17	29032A03700017	37	17	HOYO MIGUEL	Labor o labradío secoano	216,679	21,22,23	1,5	2,95	1.244,04	1.246,99
18	29032A03700014	37	14	QUEBRANTAENCINAS	Labor o labradío secoano	65,289	24	1,0	7,84	1.127,14	1.134,98
						TOTALES			62,44	59.373,01	58.524,10

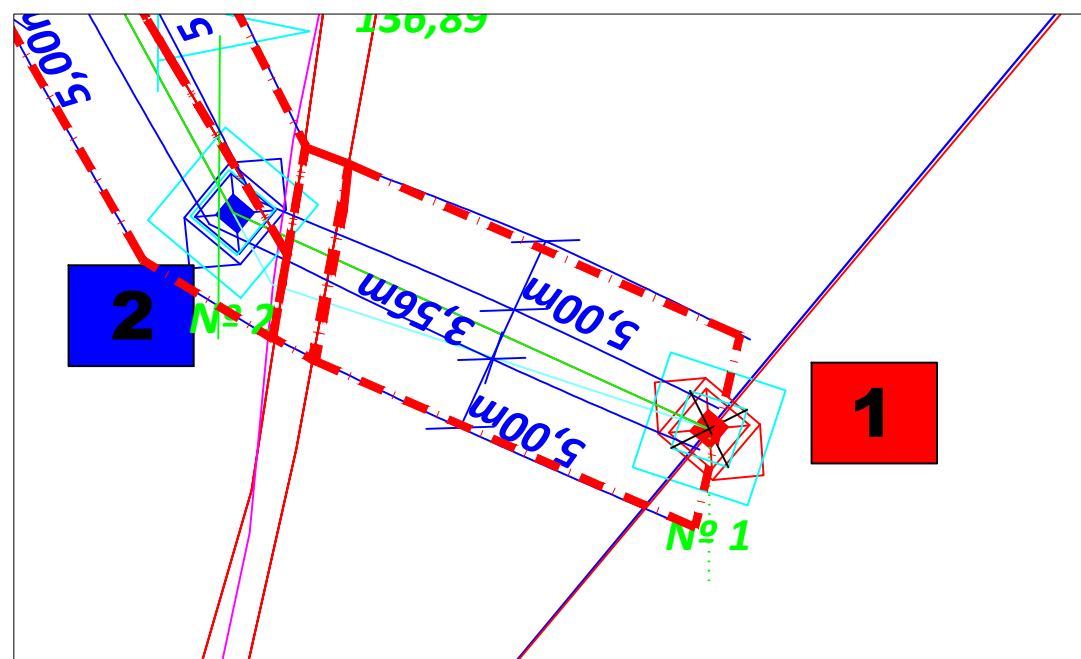


ENAIRES DIRECCIÓN REGIÓN SUR		DVOR/DME "MAR". CAMPILLOS (MÁLAGA)				
CALCULADO: TFF INGENIERIA DIBUJADO: TFF INGENIERIA COMPROBADO: TFF INGENIERIA PROYECTADO: TFF INGENIERIA CARGADO: ENAIRES	TÍTULO: PROYECTO BÁSICO DE EXPROPIACIÓN DE LA LÍNEA AÉREA DE ALTA TENSIÓN NUEVA PARA ALIMENTACIÓN DEL DVOR/DME "MAR". CAMPILLOS (MÁLAGA)					
PLANO PLANTA GENERAL AFECCIÓN						
FECHA: NOVIEMBRE 2022	ESCALA: A1:10.000	SISTEMA REFERENCIA: ETRS-89	PROYECCIÓN UTM: HUSO 30	PLANO N°: 7	HOJA N°: 1	

PLANO Nº 8: PLANO PLANTA AFECCIONES.

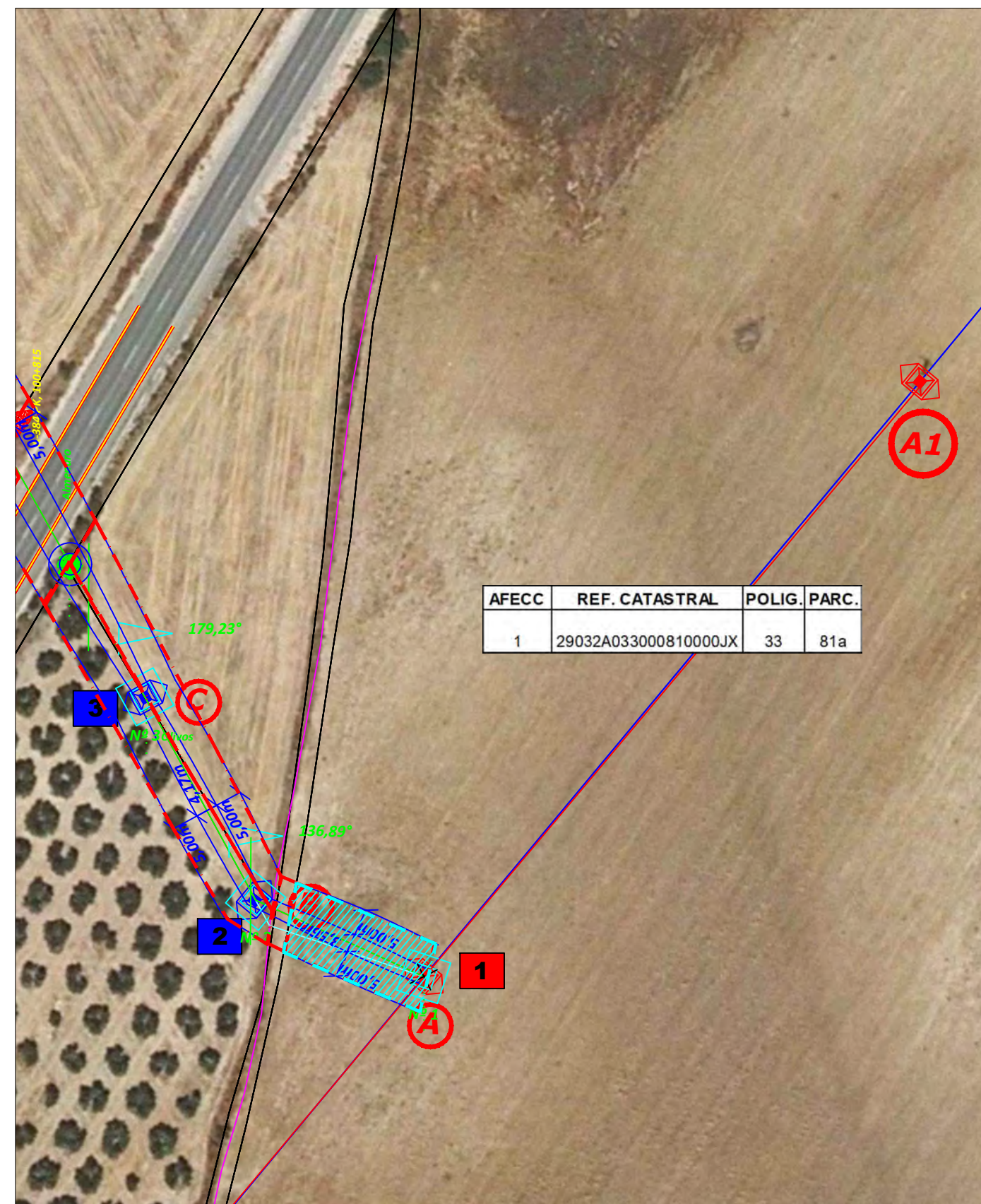
AFECCION 1

AFECC	REF. CATASTRAL	POLIG.	PARC.	PARAJE	LONG (m)	n° APOYO	APOYOS	Superficies afectadas Proyecto		
								Pl. Dom. (m2)	Serv. Aérea (m2)	Ocu. Temp. (m2)
1	29032A033000810000JX	33	81a	EL PUERTO	26,865	1	1,0	7,84	349,78	357,62



Escala 1:500

- Servidumbre aérea edificación, árboles, etc. (Zona ocupación temporal ejecución obra) 5 metros a los lados de la línea aérea en su posición más desfavorable por el viento
- Linde existente
- Limite parcela Catastro
- Eje Línea aérea proyectada
- Servidumbre máximo vuelo línea aérea
- Ambito de la Afección



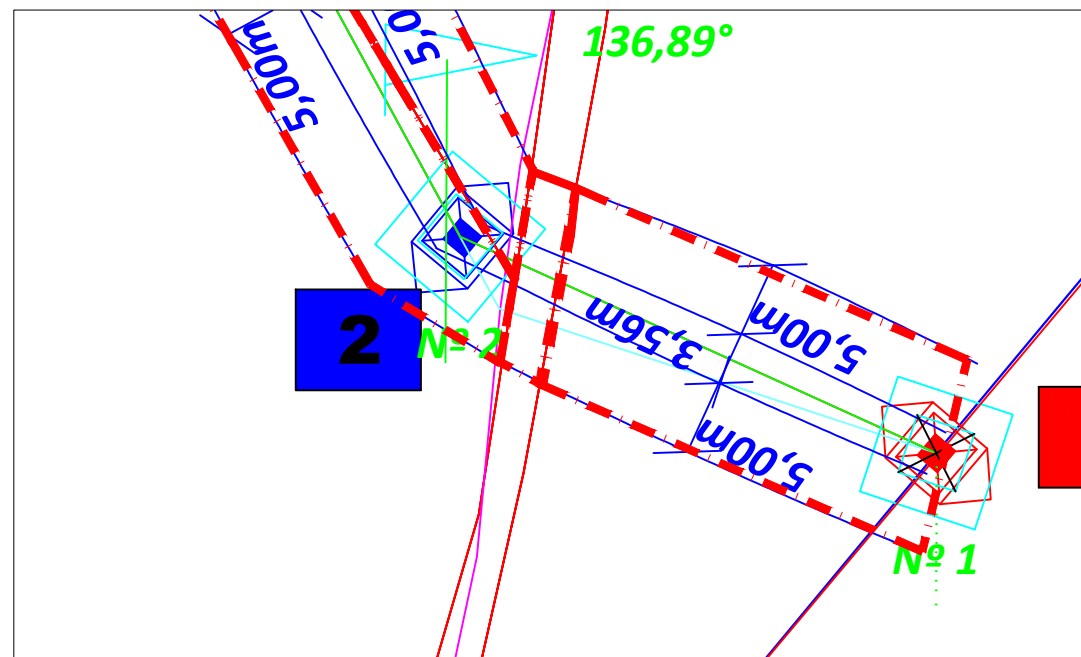
AFECC	REF. CATASTRAL	POLIG.	PARC.
1	29032A033000810000JX	33	81a

ENAIRe DIRECCIÓN REGIÓN SUR		DVOR/DME "MAR". CAMPILLOS (MÁLAGA)			
CALCULADO: TPF INGENIERIA DIBUJADO: TPF INGENIERIA COMPROBADO: TPF INGENIERIA PROYECTADO: TPF INGENIERIA DIRIGIDO: ENAIRE		TITULO: PROYECTO BÁSICO DE EXPROPIACIÓN DE LA LÍNEA AÉREA DE ALTA TENSIÓN NUEVA PARA ALIMENTACIÓN DEL DVOR/DME "MAR". CAMPILLOS (MÁLAGA)			
PLANO AFECCIONES - FINCA 1					
FECHA:	ESCALA:	SISTEMA REFERENCIA:	PROYECCIÓN UTM:	PLANO Nº:	HOJA Nº:
NOVIEMBRE 2022	A3: 1/1.000	ETRS-89	HUSO 30	8.1	1

AFECCION 2

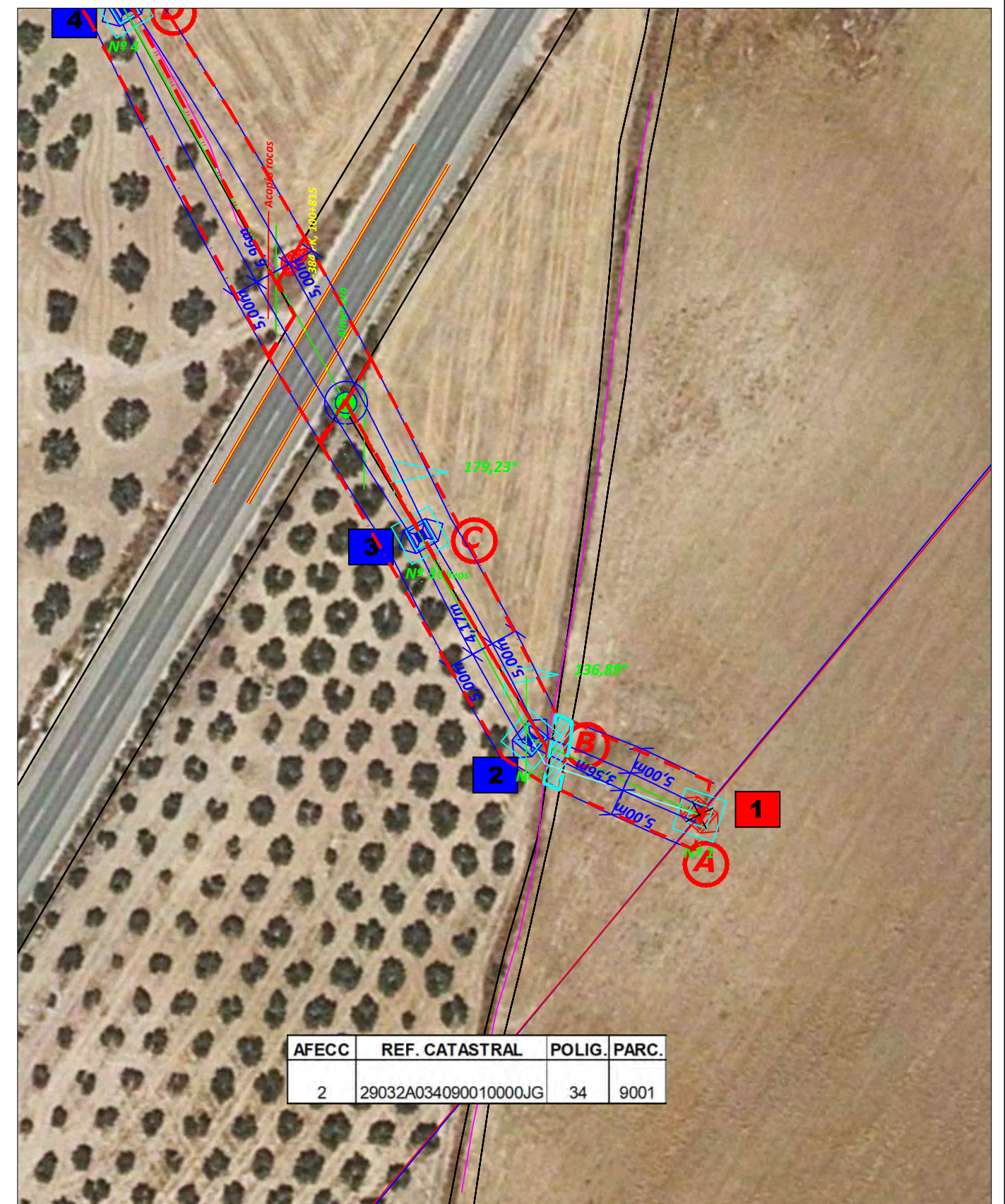
AFECC	REF. CATASTRAL	POLIG.	PARC.	PARAJE	LONG (m)	n° APOYO	APOYOS	Superficies afectadas Proyecto		
								Pl. Dom. (m2)	Serv. Aérea (m2)	Ocu. Temp. (m2)
2	29032A034090010000JG	34	9001	CAMINO	2,846				42,82	

NOTA: Al tratarse de un Camino, no se prevé ocupación temporal



Escala 1:500

- - - - Servidumbre aérea edificación, árboles, etc. (Zona ocupación temporal ejecución obra) 5 metros a los lados de la línea aérea en su posición más desfavorable por el viento
- Linde existente
- Limite parcela Catastro
- Eje Línea aérea proyectada
- Servidumbre máximo vuelo línea aérea
- Ambito de la Afección

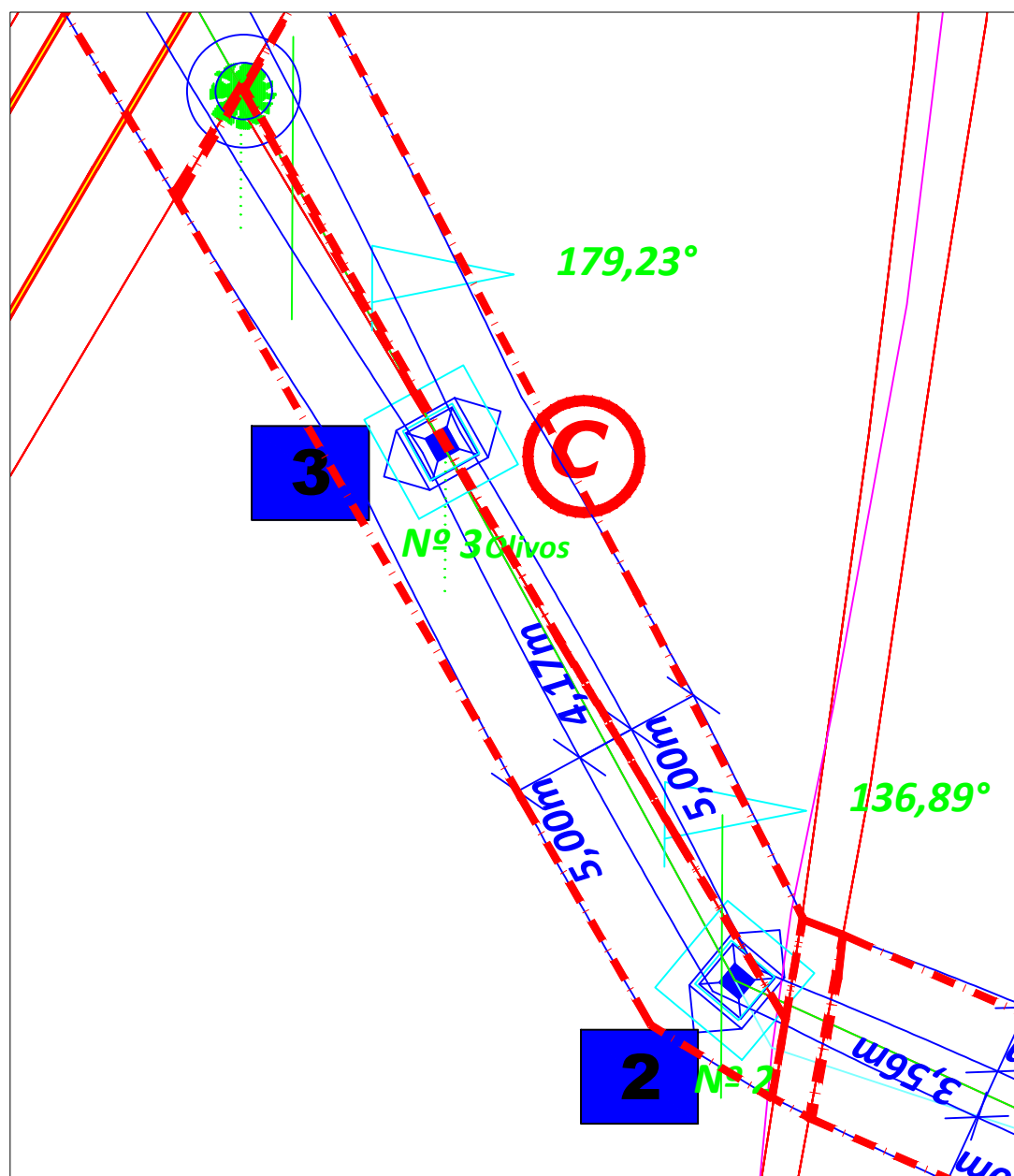


AFECC	REF. CATASTRAL	POLIG.	PARC.
2	29032A034090010000JG	34	9001

ENAIRe DIRECCIÓN REGIÓN SUR		DVOR/DME "MAR". CAMPILLOS (MÁLAGA)			
CALCULADO: TPF INGENIERIA DIBUJADO: TPF INGENIERIA COMPROBADO: TPF INGENIERIA PROYECTADO: TPF INGENIERIA DIRIGIDO: ENAIRE		TITULO: PROYECTO BÁSICO DE EXPROPIACIÓN DE LA LÍNEA AÉREA DE ALTA TENSIÓN NUEVA PARA ALIMENTACIÓN DEL DVOR/DME "MAR". CAMPILLOS (MÁLAGA)			
PLANO AFECCIONES - FINCA 2					
FECHA: NOVIEMBRE 2022 ESCALA: A3: 1/1.000 SISTEMA REFERENCIA: ETRS-89 PROYECCIÓN UTM: HUSO 30		PLANO Nº: 8.2 HOJA Nº: 1			

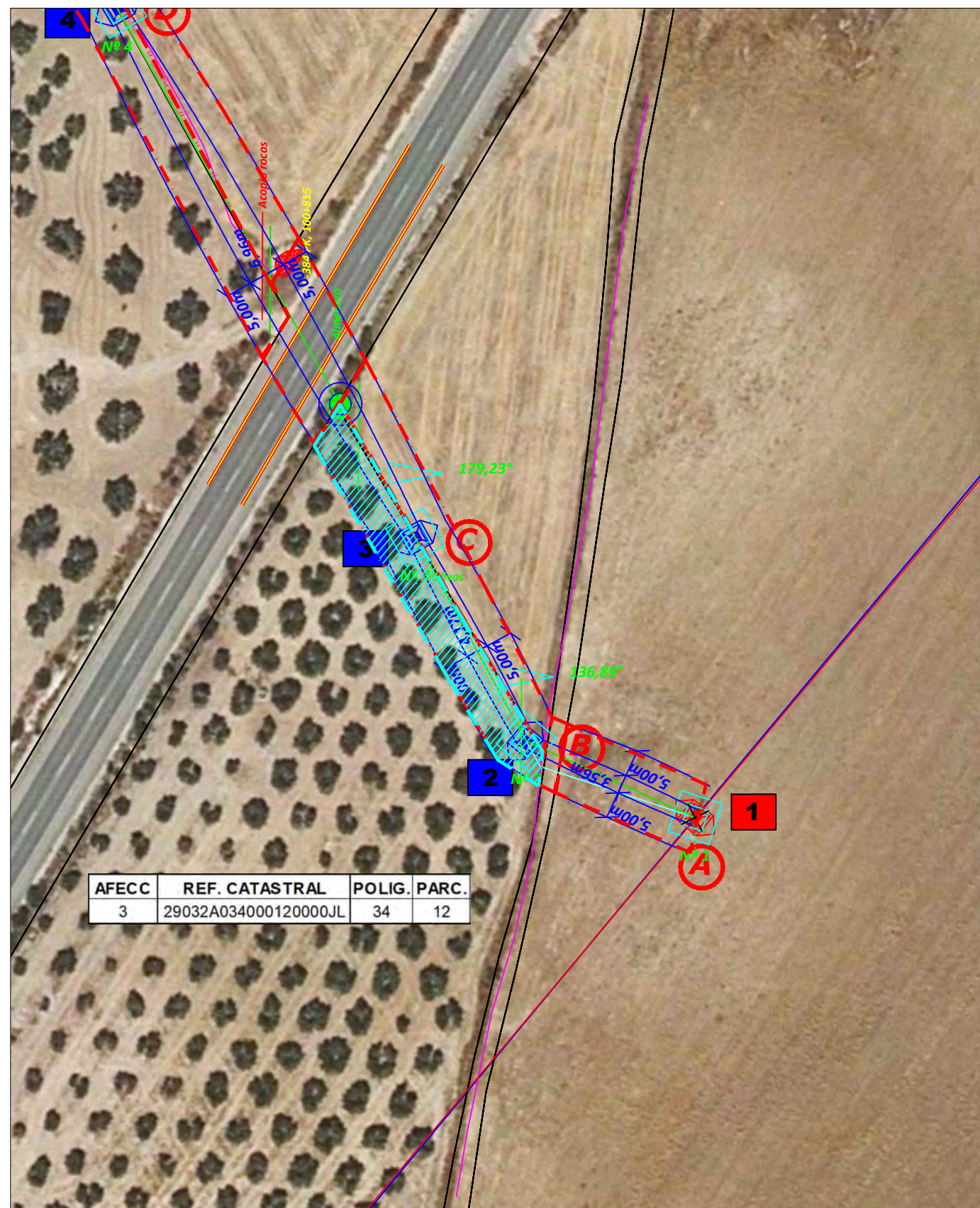
AFECCION 3

AFECC	REF. CATASTRAL	POLIG.	PARC.	PARAJE	LONG (m)	n° APOYO	APOYOS	Superficies afectadas Proyecto		
								Pl. Dom. (m2)	Serv. Aérea (m2)	Ocu. Temp. (m2)
3	29032A034000120000JL	34	12	CAÑADA	48,893	2	1,00	3,74	595,41	599,15



Escala 1:500

- - - Servidumbre aérea edificación, árboles, etc. (Zona ocupación temporal ejecución obra) 5 metros a los lados de la línea aérea en su posición más desfavorable por el viento
- Linde existente
- Límite parcela Catastro
- Eje Línea aérea proyectada
- Servidumbre máximo vuelo línea aérea
- Ambito de la Afección

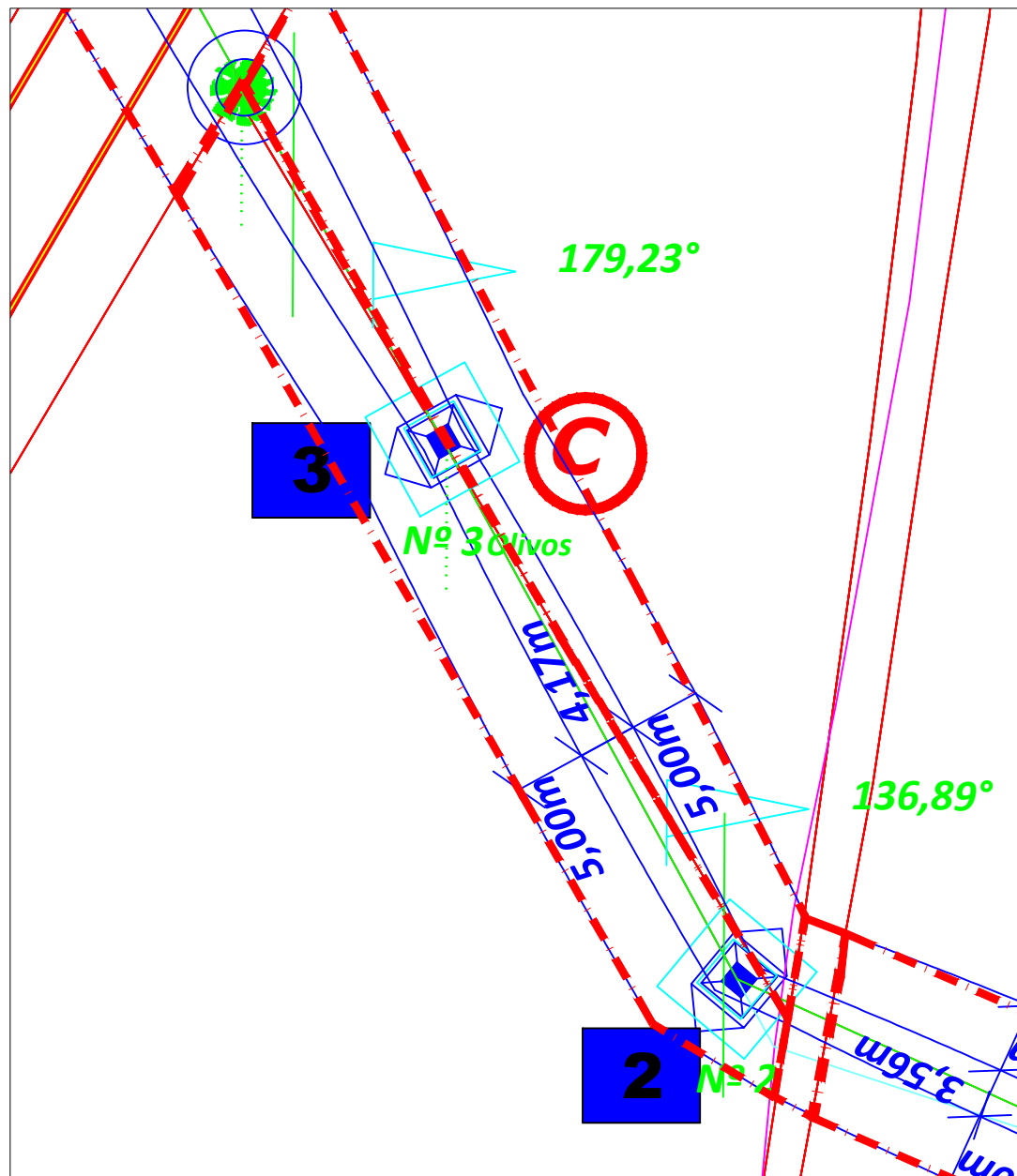


AFECC	REF. CATASTRAL	POLIG.	PARC.
3	29032A034000120000JL	34	12

ENAIRe ≡ DIRECCIÓN REGIÓN SUR		DVOR/DME "MAR". CAMPILLOS (MÁLAGA)			
CALCULADO: TPF INGENIERIA DIBUJADO: TPF INGENIERIA COMPROBADO: TPF INGENIERIA PROYECTADO: TPF INGENIERIA DIRIGIDO: ENAIRE		TITULO: PROYECTO BÁSICO DE EXPROPIACIÓN DE LA LÍNEA AÉREA DE ALTA TENSIÓN NUEVA PARA ALIMENTACIÓN DEL DVOR/DME "MAR". CAMPILLOS (MÁLAGA)			
PLANO AFECCIONES - FINCA 3					
FECHA: NOVIEMBRE 2022 ESCALA: A3: 1/1.000 SISTEMA REFERENCIA: ETRS-89 PROYECCIÓN UTM: HUSO 30		PLANO Nº: 8.3 HOJA Nº: 1			

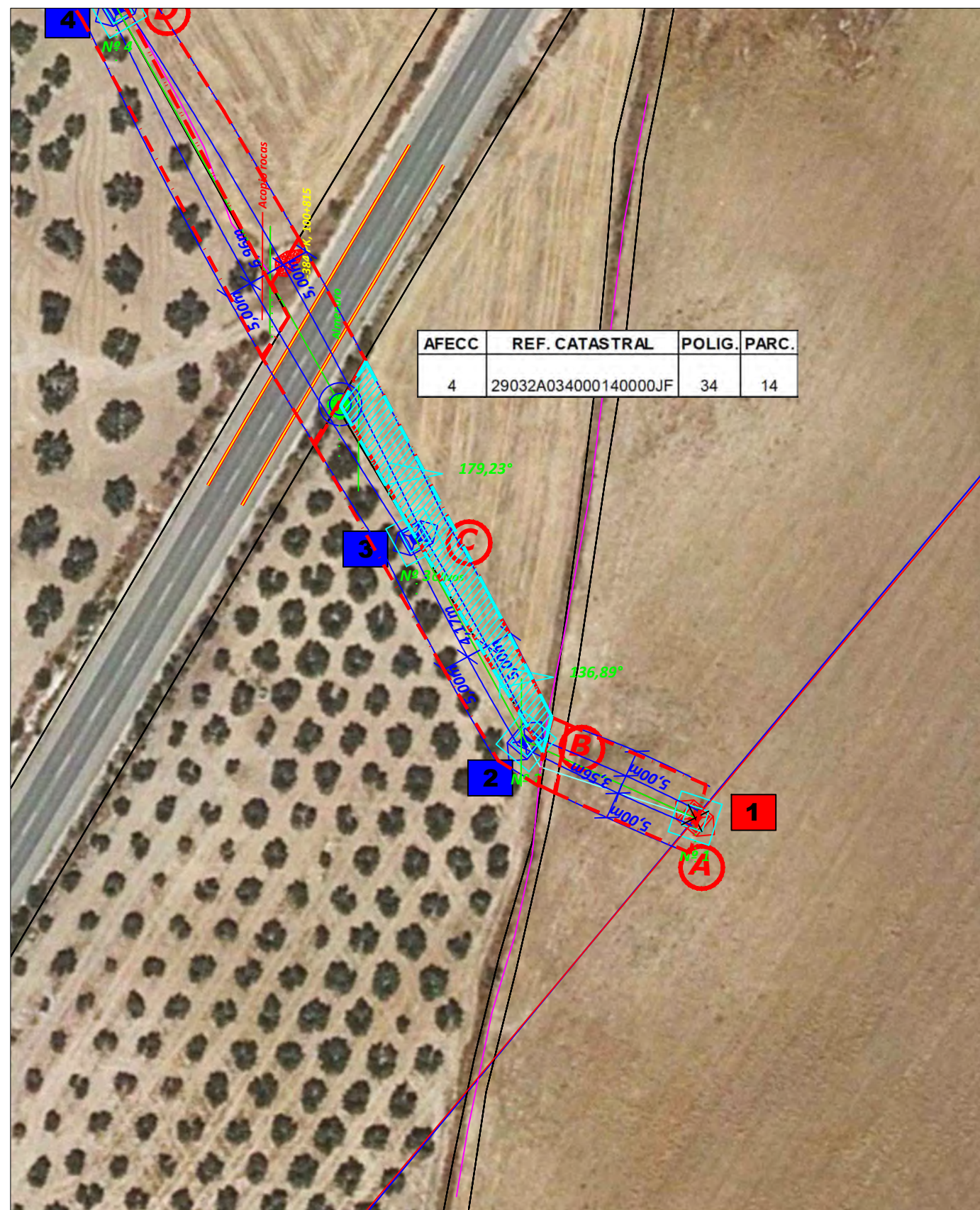
AFECCION 4

AFECC	REF. CATASTRAL	POLIG.	PARC.	PARAJE	LONG (m)	n° APOYO	APOYOS	Superficies afectadas Proyecto		
								Pl. Dom. (m2)	Serv. Aérea (m2)	Ocu. Temp. (m2)
4	29032A034000140000JF	34	14	OREGANO	29,444	2	1,00	3,74	497,72	501,46



Escala 1:500

- Servidumbre aérea edificación, árboles, etc. (Zona ocupación temporal ejecución obra) 5 metros a los lados de la línea aérea en su posición más desfavorable por el viento
- Linde existente
- Límite parcela Catastro
- Eje Línea aérea proyectada
- Servidumbre máximo vuelo línea aérea
- Ambito de la Afección



AFECC	REF. CATASTRAL	POLIG.	PARC.
4	29032A034000140000JF	34	14

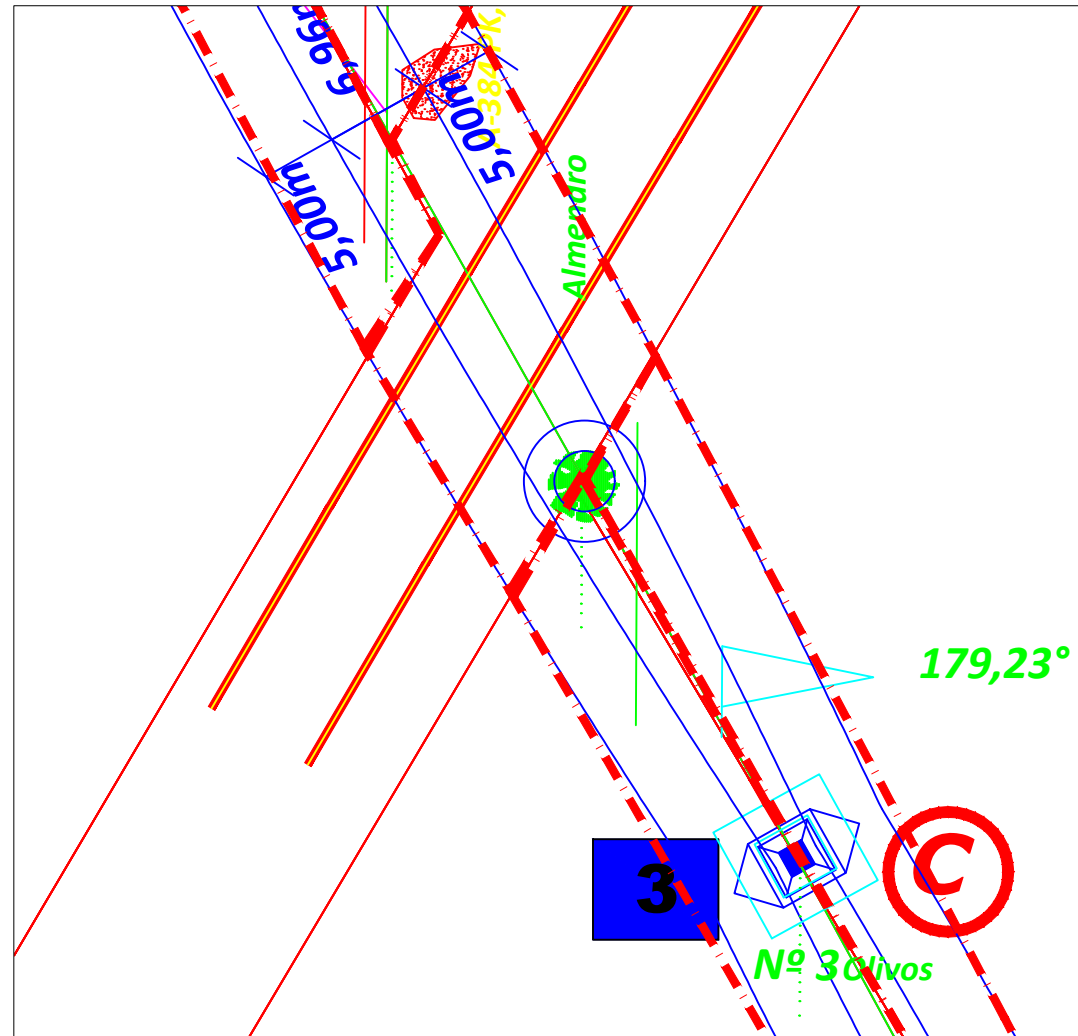
ENAIRe DIRECCIÓN REGIÓN SUR DVOR/DME "MAR". CAMPILLOS (MÁLAGA)

CALCULADO: TPF INGENIERIA	TITULO: PROYECTO BÁSICO DE EXPROPIACIÓN DE LA LÍNEA AÉREA DE ALTA TENSIÓN NUEVA PARA ALIMENTACIÓN DEL DVOR/DME "MAR". CAMPILLOS (MÁLAGA)				
DIBUJADO: TPF INGENIERIA	PLANO AFECCIONES - FINCA 4				
COMPROBADO: TPF INGENIERIA					
PROYECTADO: TPF INGENIERIA					
DIRIGIDO: ENAIRE					
FECHA: NOVIEMBRE 2022	ESCALA: A3: 1/1.000	SISTEMA REFERENCIA: ETRS-89	PROYECCIÓN UTM: HUSO 30	PLANO Nº: 8.4	HOJA Nº: 1

AFECCION 5

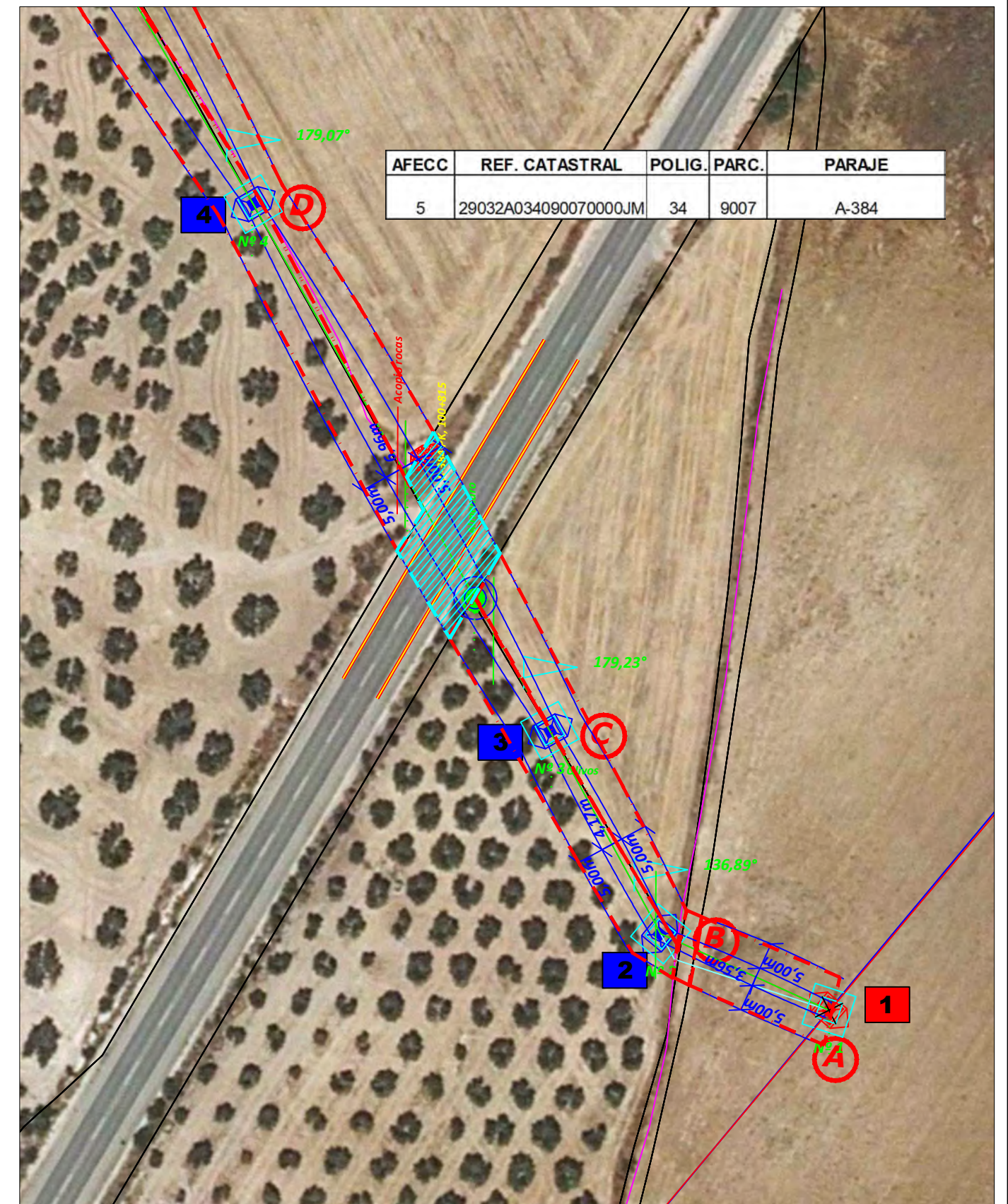
AFECC	REF. CATASTRAL	POLIG.	PARC.	PARAJE	LONG (m)	n° APOYO	APOYOS	Superficies afectadas Proyecto			
								Pl. Dom. (m2)	Serv. Aérea (m2)	Ocu. Temp. (m2)	
5	29032A034090070000JM	34	9007	A-384	25,558				371,32		

NOTA: Al tratarse de una Carretera, no se prevé ocupación temporal



Escala 1:500

- Servidumbre aérea edificación, árboles, etc. (Zona ocupación temporal ejecución obra) 5 metros a los lados de la línea aérea en su posición más desfavorable por el viento
- Linde existente
- Límite parcela Catastro
- Eje Línea aérea proyectada
- Servidumbre máximo vuelo línea aérea
- Ambito de la Afección

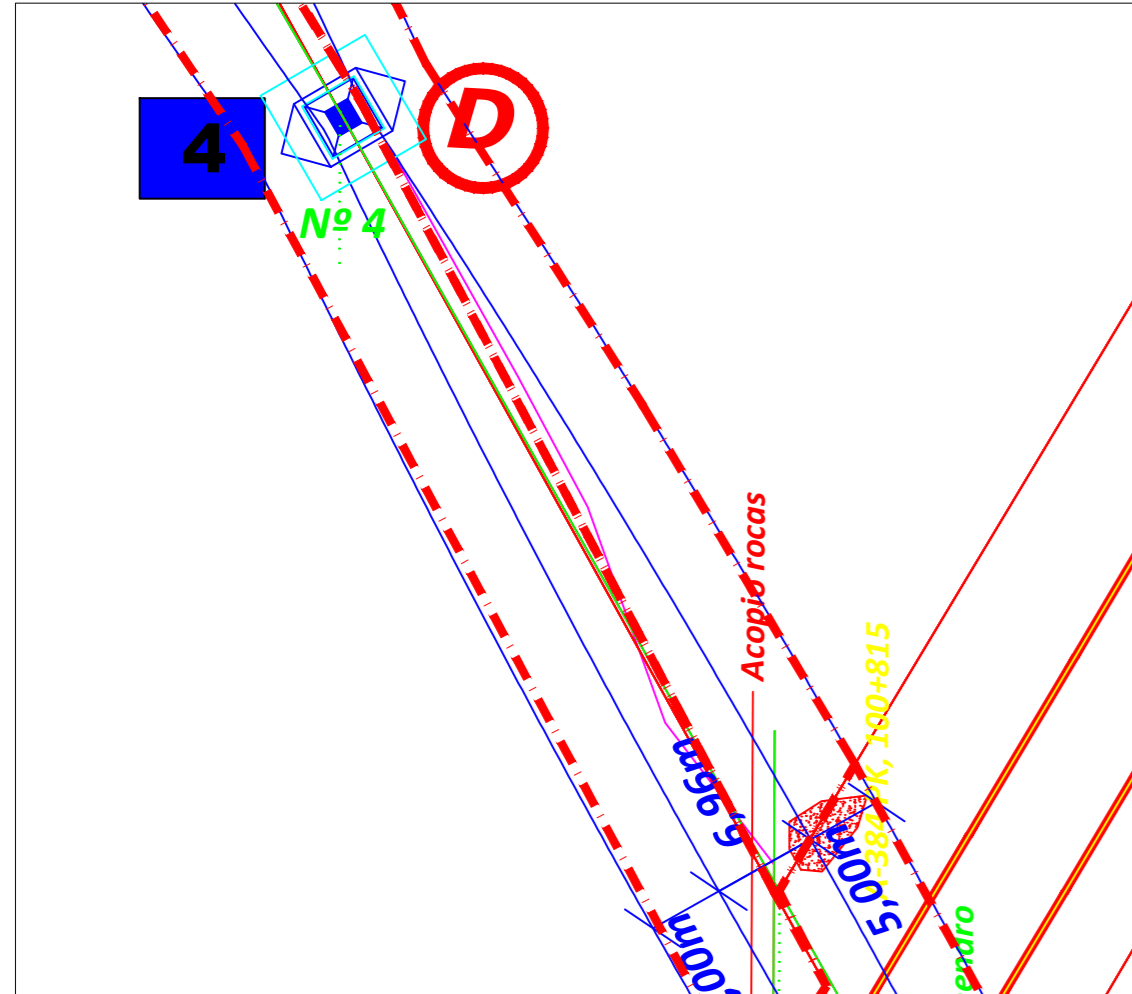


AFECC	REF. CATASTRAL	POLIG.	PARC.	PARAJE
5	29032A034090070000JM	34	9007	A-384

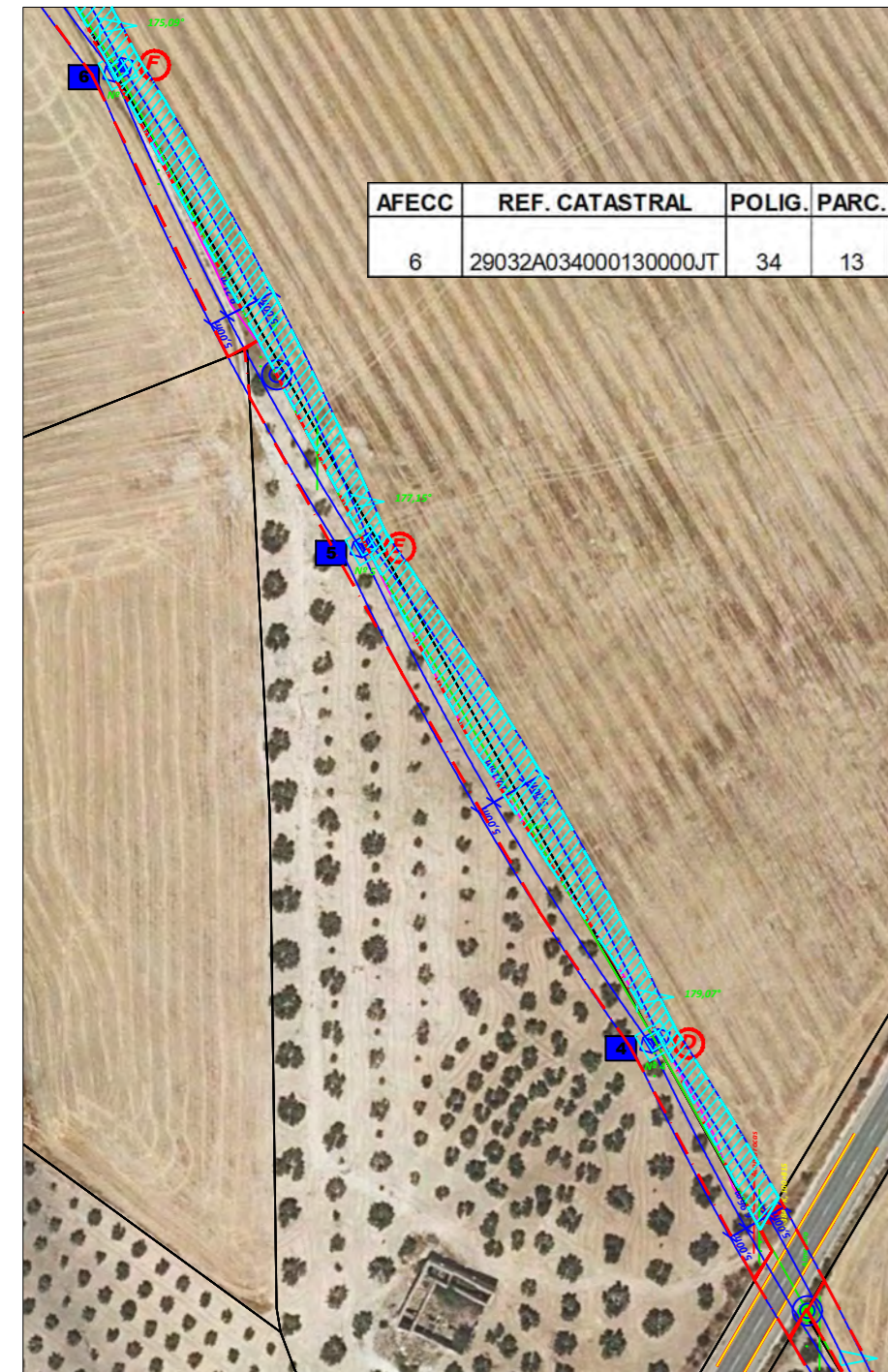
ENAIRe DIRECCIÓN REGIÓN SUR		DVOR/DME "MAR". CAMPILLOS (MÁLAGA)			
CALCULADO: TPF INGENIERIA		TITULO:			
DIBUJADO: TPF INGENIERIA		PROYECTO BÁSICO DE EXPROPIACIÓN DE LA LÍNEA AÉREA DE ALTA TENSIÓN NUEVA PARA ALIMENTACIÓN DEL DVOR/DME "MAR". CAMPILLOS (MÁLAGA)			
COMPROBADO: TPF INGENIERIA		PLANO AFECCIONES - FINCA 5			
PROYECTADO: TPF INGENIERIA					
DIRIGIDO: ENAIRe					
		FECHA:	ESCALA:	SISTEMA REFERENCIA:	PROYECCIÓN UTM:
		NOVIEMBRE 2022	A3: 1/1.000	ETRS-89	HUSO 30
		PLANO Nº:	HOJA Nº:		
		8.5	1		

AFECCION 6

AFECC	REF. CATASTRAL	POLIG.	PARC.	PARAJE	LONG (m)	n° APOYO	APOYOS	Superficies afectadas Proyecto		
								Pl. Dom. (m2)	Serv. Aérea (m2)	Ocu. Temp. (m2)
6	29032A034000130000JT	34	13	OREGANO	238,504	4,5,6,7,8,9	3,0	5,37	8.938,08	8.943,45

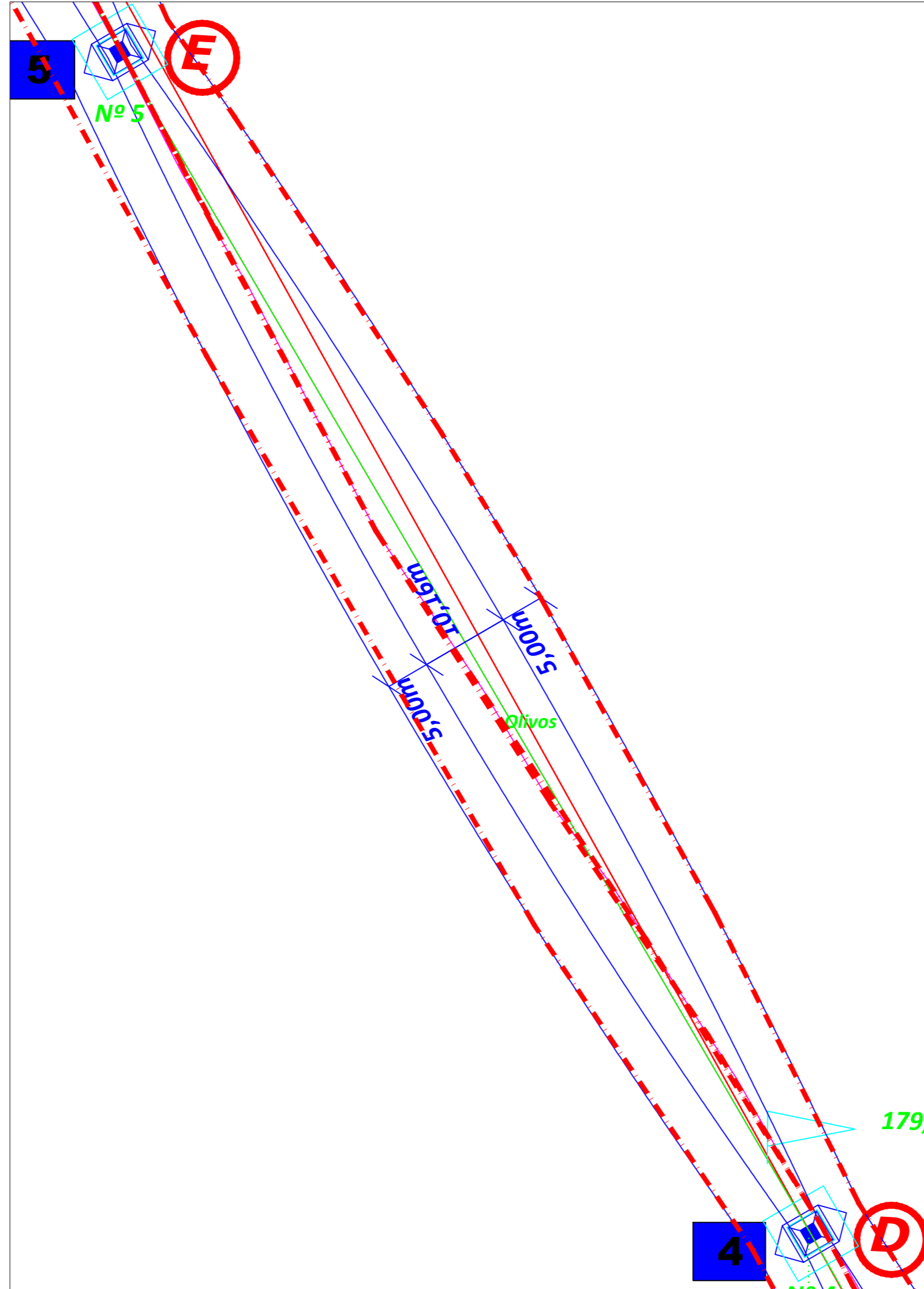


TRAMO CARRETERA A APOYO 4 Escala 1:500

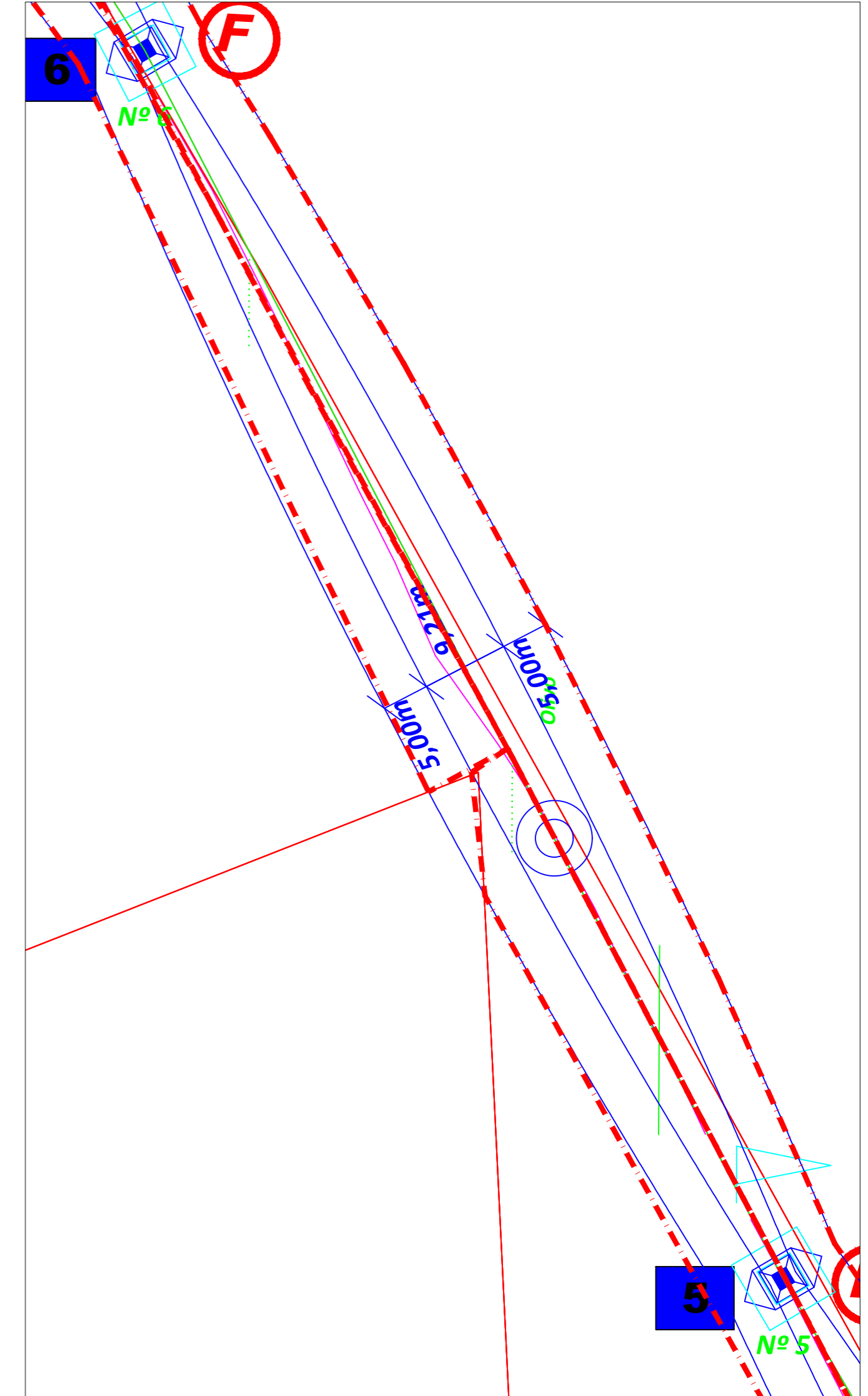


AFECC	REF. CATASTRAL	POLIG.	PARC.
6	29032A034000130000JT	34	13

TRAMO 1 DESDE CARRETERA HASTA APOYO 6



TRAMO APOYO 4 A APOYO 5 Escala 1:500



TRAMO APOYO 5 A APOYO 6 Escala 1:500

- - - - - Servidumbre aérea edificación, árboles, etc. (Zona ocupación temporal ejecución obra) 5 metros a los lados de la línea aérea en su posición más desfavorable por el viento
- — — — — Linde existente
- — — — — Límite parcela Catastro
- — — — — Eje Línea aérea proyectada
- — — — — Servidumbre máximo vuelo línea aérea
- Ambito de la Afección

ENAIRe		DIRECCIÓN REGIÓN SUR	DVOR/DME "MAR". CAMPILLOS (MÁLAGA)			
CALCULADO: TPF INGENIERIA DIBUJADO: TPF INGENIERIA COMPROBADO: TPF INGENIERIA PROYECTADO: TPF INGENIERIA DIRIGIDO: ENAIRE		TITULO: PROYECTO BÁSICO DE EXPROPIACIÓN DE LA LÍNEA AÉREA DE ALTA TENSIÓN NUEVA PARA ALIMENTACIÓN DEL DVOR/DME "MAR". CAMPILLOS (MÁLAGA)				
PLANO AFECCIONES - FINCA 6						
FECHA:	ESCALA:	SISTEMA REFERENCIA:	PROYECCIÓN UTM:	PLANO N°:	HOJA N°:	
NOVIEMBRE 2022	A2: 1/1.000	ETRS-89	HUSO 30	8.6	1	

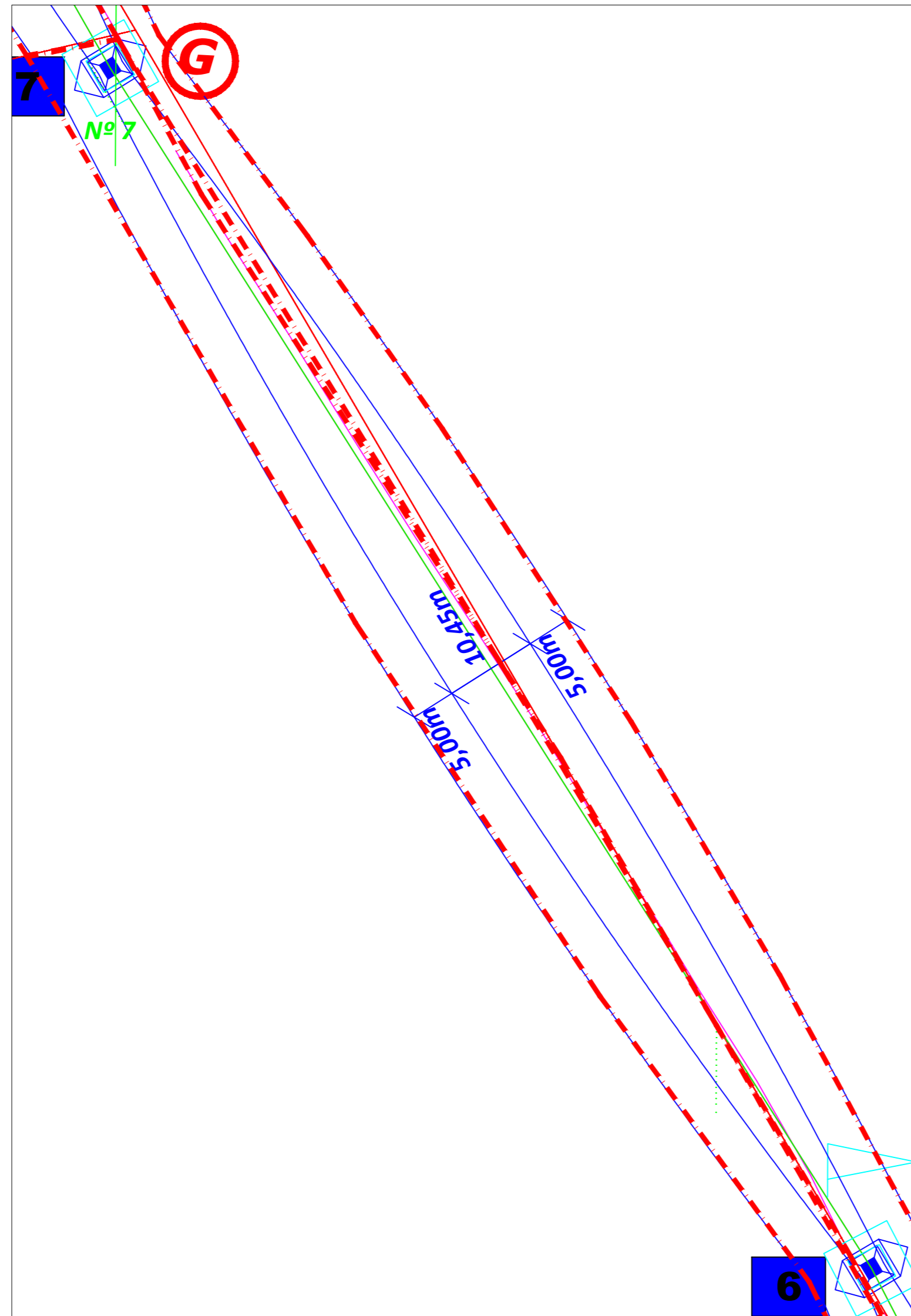
AFECCION 6

AFECC	REF. CATASTRAL	POLIG.	PARC.	PARAJE	LONG (m)	n° APOYO	APOYOS	Superficies afectadas Proyecto		
								Pl. Dom. (m2)	Serv. Aérea (m2)	Ocu. Temp. (m2)
6	29032A034000130000JT	34	13	OREGANO	238,504	4,5,6,7,8,9	3,0	5,37	8.938,08	8.943,45

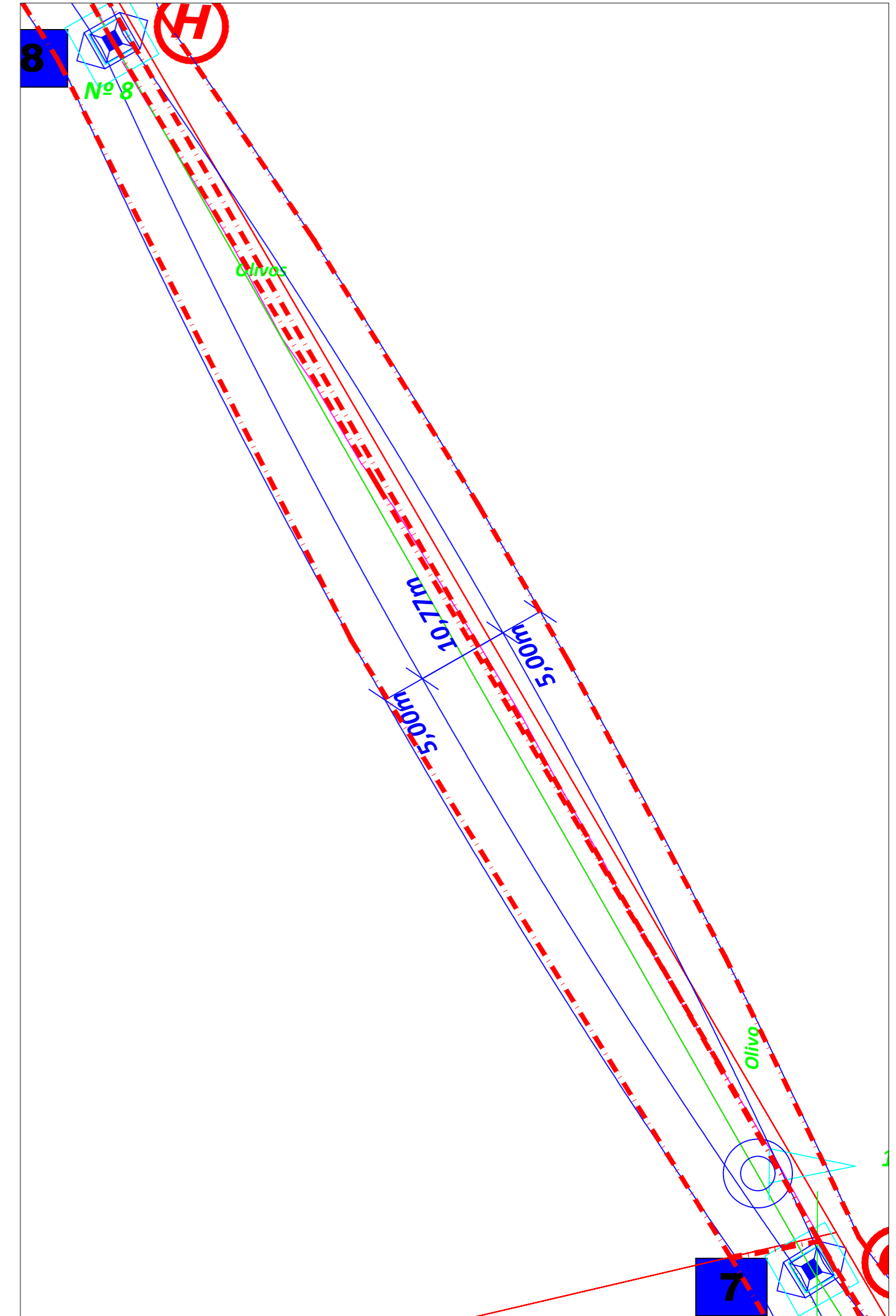


AFECC	REF. CATASTRAL	POLIG.	PARC.
6	29032A034000130000JT	34	13

TRAMO 2 DESDE APOYO 6 HASTA APOYO 7



TRAMO APOYO 6 A APOYO 7 Escala 1:500



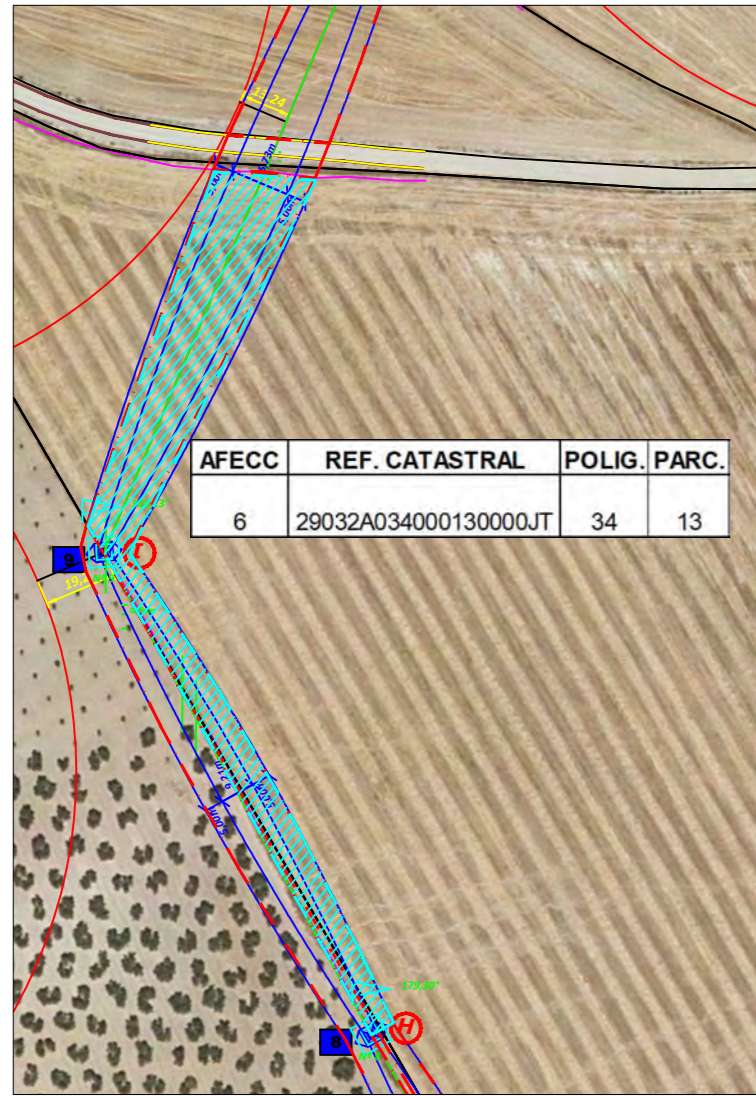
TRAMO APOYO 7 A APOYO 8 Escala 1:500

- - - Servidumbre aérea edificación, árboles, etc. (Zona ocupación temporal ejecución obra) 5 metros a los lados de la línea aérea en su posición más desfavorable por el viento
- Linde existente
- Límite parcela Catastro
- Eje Línea aérea proyectada
- Servidumbre máximo vuelo línea aérea
- Ambito de la Afección

ENAIRe		DIRECCIÓN REGIÓN SUR	DVOR/DME "MAR". CAMPILLOS (MÁLAGA)			
CALCULADO:	TPF INGENIERIA	TITULO:				
DIBUJADO:	TPF INGENIERIA	PROYECTO BÁSICO DE EXPROPIACIÓN DE LA LÍNEA AÉREA DE ALTA TENSIÓN NUEVA PARA ALIMENTACIÓN DEL DVOR/DME "MAR". CAMPILLOS (MÁLAGA)				
COMPROBADO:	TPF INGENIERIA					
PROYECTADO:	TPF INGENIERIA	PLANO AFECCIONES - FINCA 6				
DIRIGIDO:	ENAIRe	FECHA:	ESCALA:	SISTEMA REFERENCIA:	PROYECCIÓN UTM:	PLANO N°:
		NOVIEMBRE 2022	A2: 1/1.000	ETRS-89	HUSO 30	8.6
						HOJA N°:
						2

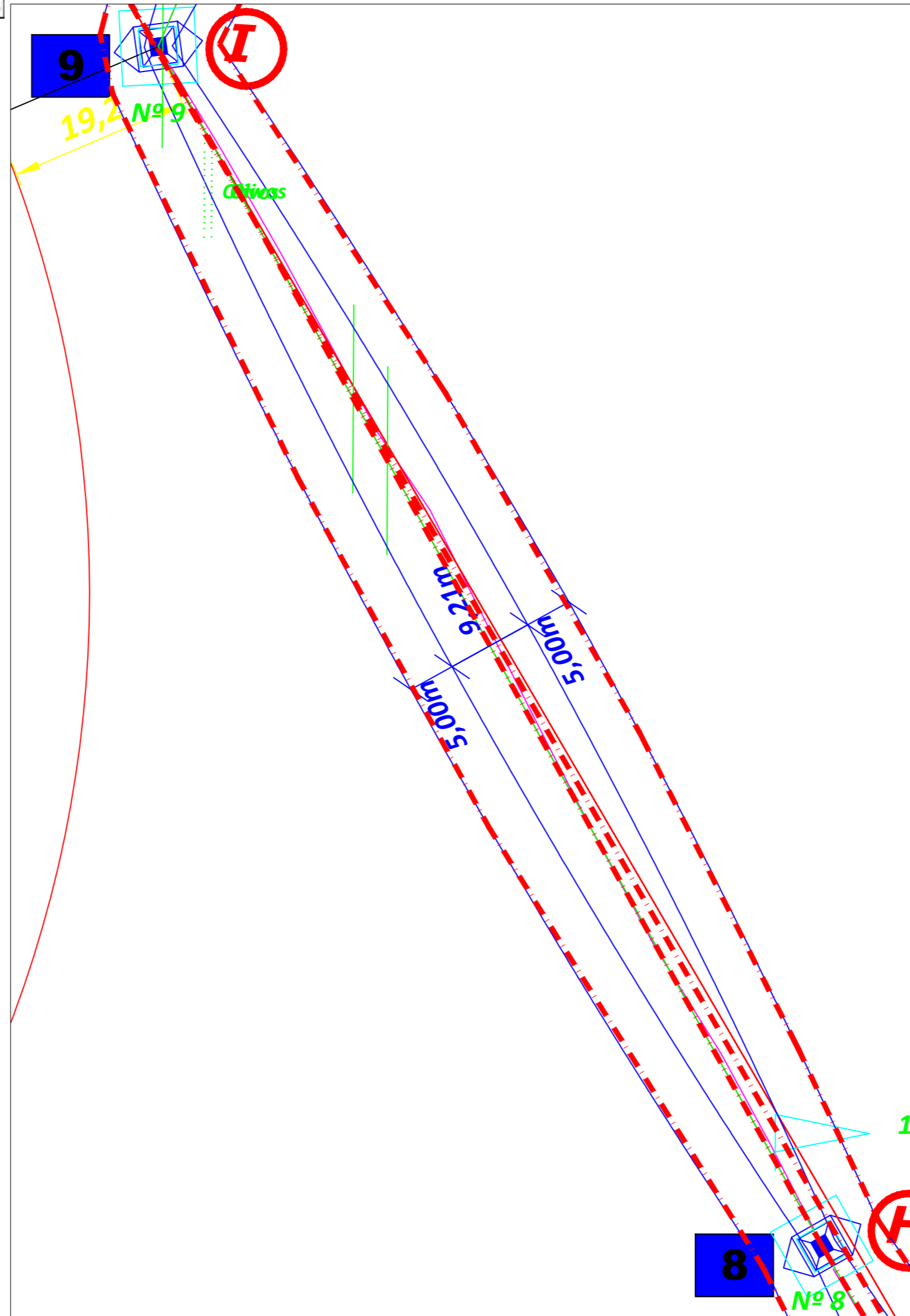
AFECCION 6

AFECC	REF. CATASTRAL	POLIG.	PARC.	PARAJE	LONG (m)	n° APOYO	APOYOS	Superficies afectadas Proyecto		
								Pl. Dom. (m2)	Serv. Aérea (m2)	Ocu. Temp. (m2)
6	29032A034000130000JT	34	13	OREGANO	238,504	4,5,6,7,8,9	3,0	5,37	8.938,08	8.943,45

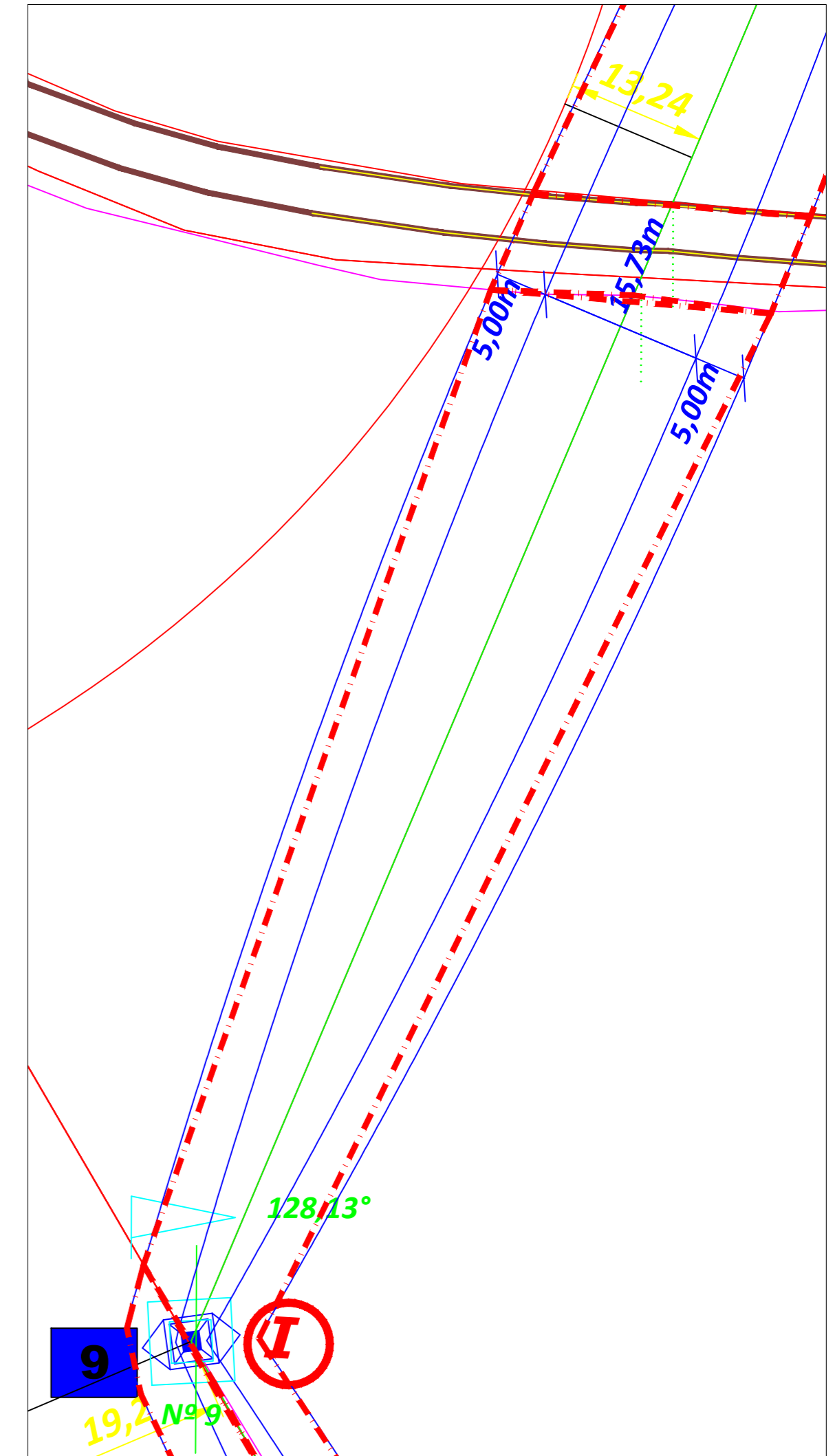


TRAMO 3 APOYO 7 HASTA CAMINO ALMARGEN

- - - Servidumbre aérea edificación, árboles, etc. (Zona ocupación temporal ejecución obra) 5 metros a los lados de la línea aérea en su posición más desfavorable por el viento
- Linde existente
- Límite parcela Catastro
- Eje Línea aérea proyectada
- Servidumbre máximo vuelo línea aérea
- Ambito de la Afección



TRAMO APOYO 8 A APOYO 9 Escala 1:500

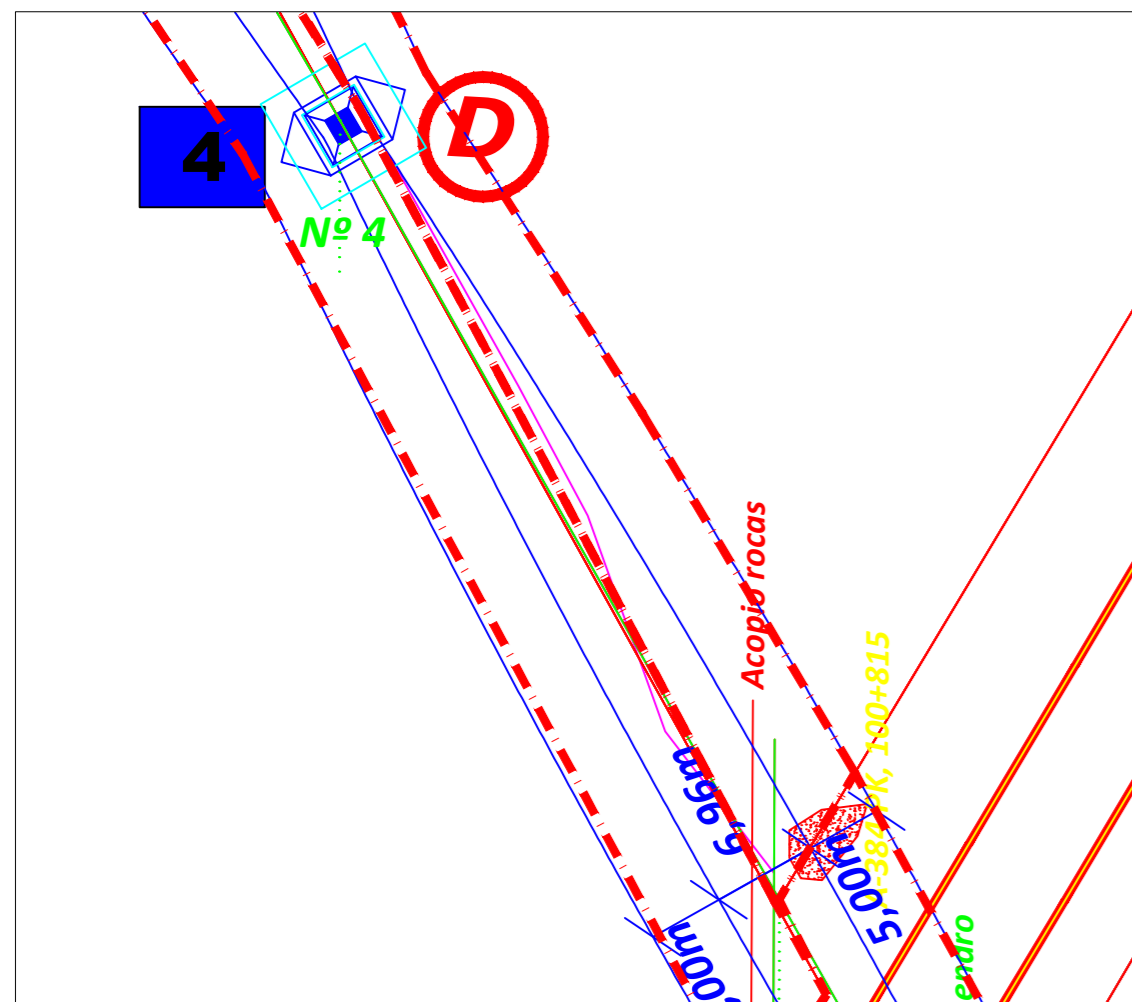


TRAMO APOYO 9 A CAMINO ALMARGEN Escala 1:500

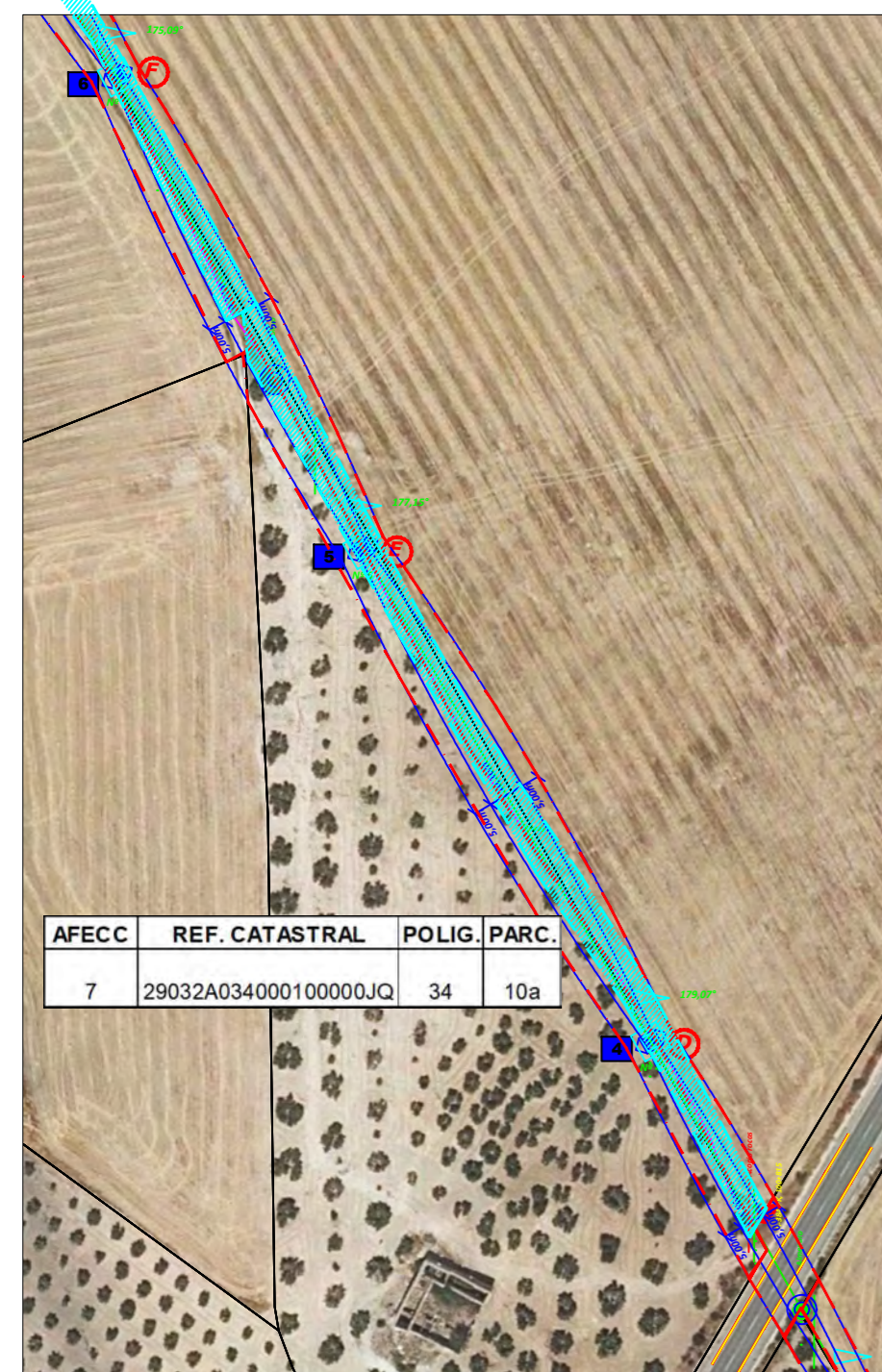
ENAIRe		DIRECCIÓN REGIÓN SUR	DVOR/DME "MAR". CAMPILLOS (MÁLAGA)			
CALCULADO: TPF INGENIERIA DIBUJADO: TPF INGENIERIA COMPROBADO: TPF INGENIERIA PROYECTADO: TPF INGENIERIA DIRIGIDO: ENAIRE		TITULO: PROYECTO BÁSICO DE EXPROPIACIÓN DE LA LÍNEA AÉREA DE ALTA TENSIÓN NUEVA PARA ALIMENTACIÓN DEL DVOR/DME "MAR". CAMPILLOS (MÁLAGA)				
PLANO AFECCIONES - FINCA 6						
FECHA:	ESCALA:	SISTEMA REFERENCIA:	PROYECCIÓN UTM:	PLANO N°:	HOJA N°:	
NOVIEMBRE 2022	A2: 1/1.000	ETRS-89	HUSO 30	8.6	3	

AFECCION 7

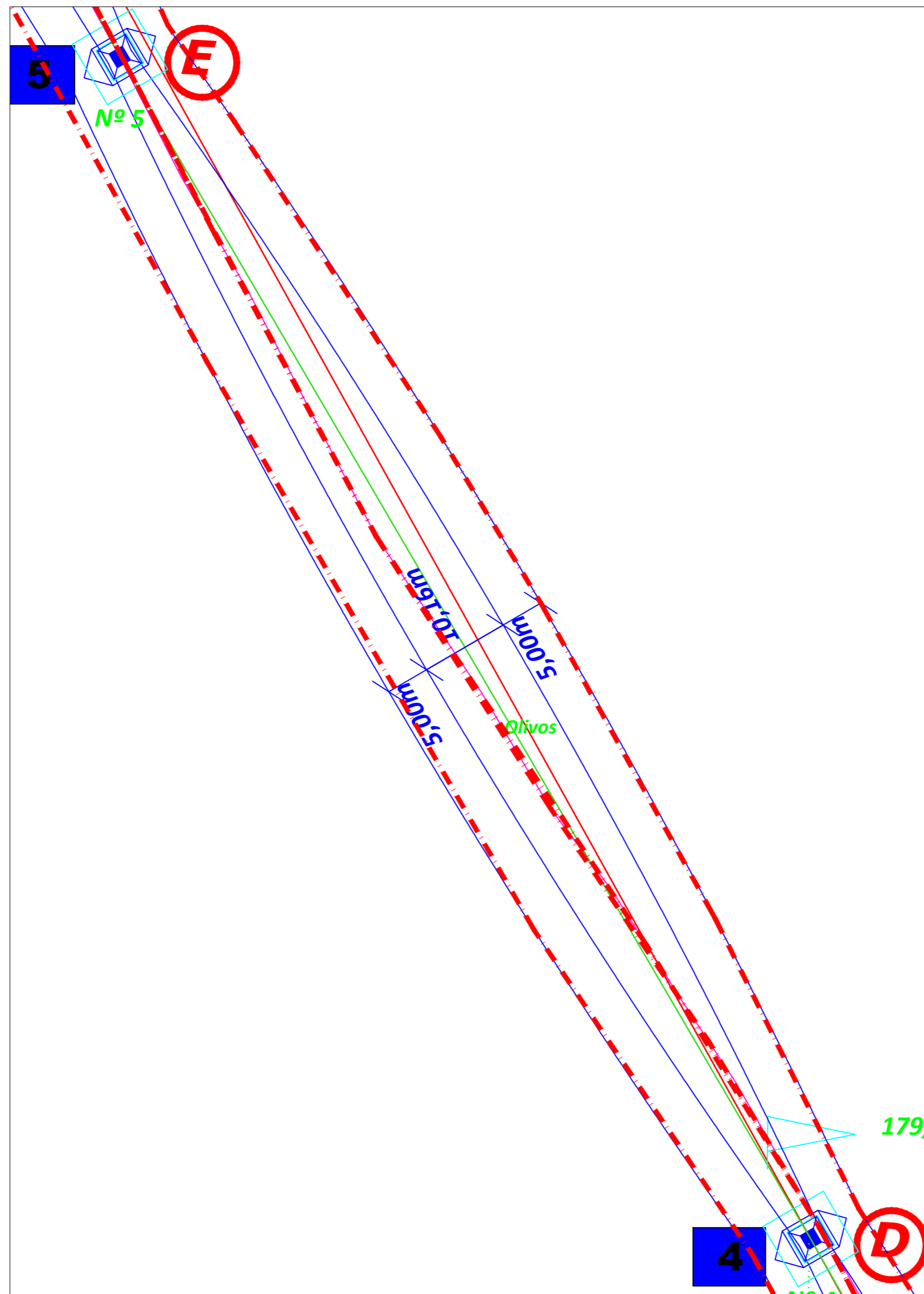
AFECC	REF. CATASTRAL	POLIG.	PARC.	PARAJE	LONG (m)	n° APOYO	APOYOS	Superficies afectadas Proyecto		
								Pl. Dom. (m2)	Serv. Aérea (m2)	Ocu. Temp. (m2)
7	29032A034000100000JQ	34	10a	CAÑADA	410,052	4,5,6,7	2,0	3,58	4.603,69	4.607,27



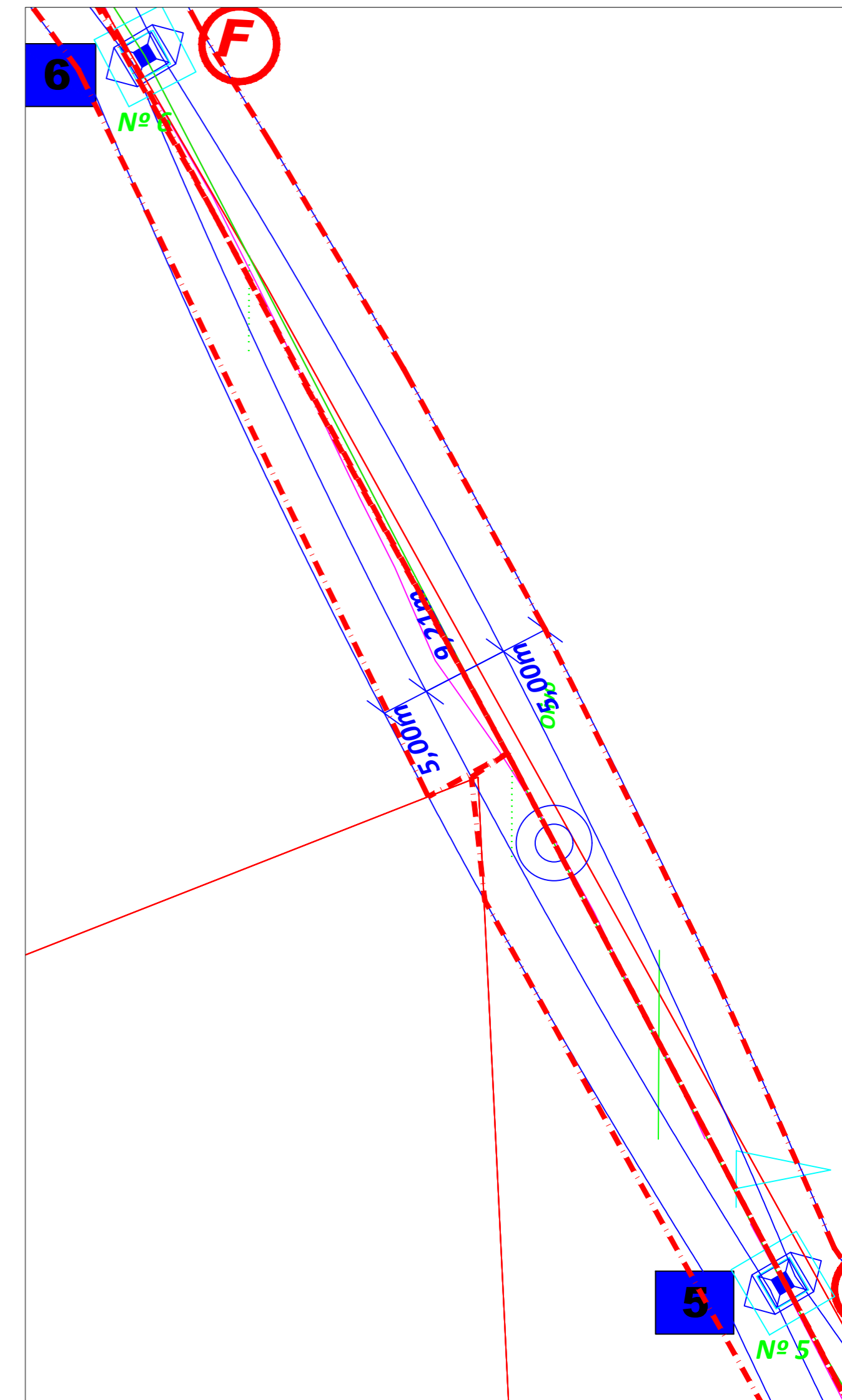
TRAMO CARRETERA A APOYO 4 Escala 1:500



TRAMO 1 DESDE CARRETERA HASTA APOYO 6



TRAMO APOYO 4 A APOYO 5 Escala 1:500



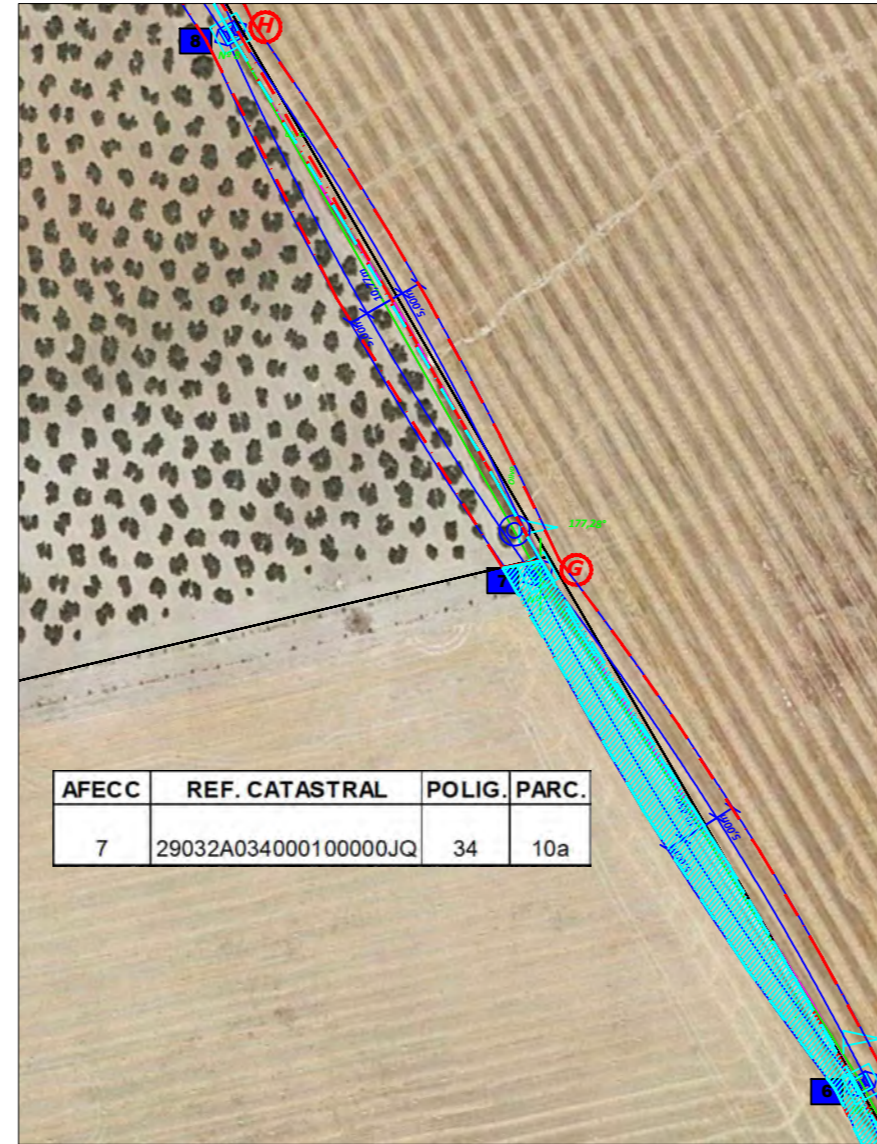
TRAMO APOYO 5 A APOYO 6 Escala 1:500

- - - Servidumbre aérea edificación, árboles, etc. (Zona ocupación temporal ejecución obra) 5 metros a los lados de la línea aérea en su posición más desfavorable por el viento
- Linde existente
- Límite parcela Catastro
- Eje Línea aérea proyectada
- Servidumbre máximo vuelo línea aérea
- Ambito de la Afección

ENAIRe		DIRECCIÓN REGIÓN SUR	DVOR/DME "MAR". CAMPILLOS (MÁLAGA)					
CALCULADO: TPF INGENIERIA		TITULO:						
DIBUJADO: TPF INGENIERIA		PROYECTO BÁSICO DE EXPROPIACIÓN DE LA LÍNEA AÉREA DE ALTA TENSIÓN NUEVA PARA ALIMENTACIÓN DEL DVOR/DME "MAR". CAMPILLOS (MÁLAGA)						
COMPROBADO: TPF INGENIERIA		PLANO AFECCIONES - FINCA 7						
PROYECTADO: TPF INGENIERIA		FECHA:		ESCALA:	SISTEMA REFERENCIA:	PROYECCIÓN UTM:	PLANO N°:	HOJA N°:
DIRIGIDO: ENAIRe		NOVIEMBRE 2022		A2: 1/1.000	ETRS-89	HUSO 30	8.7	1

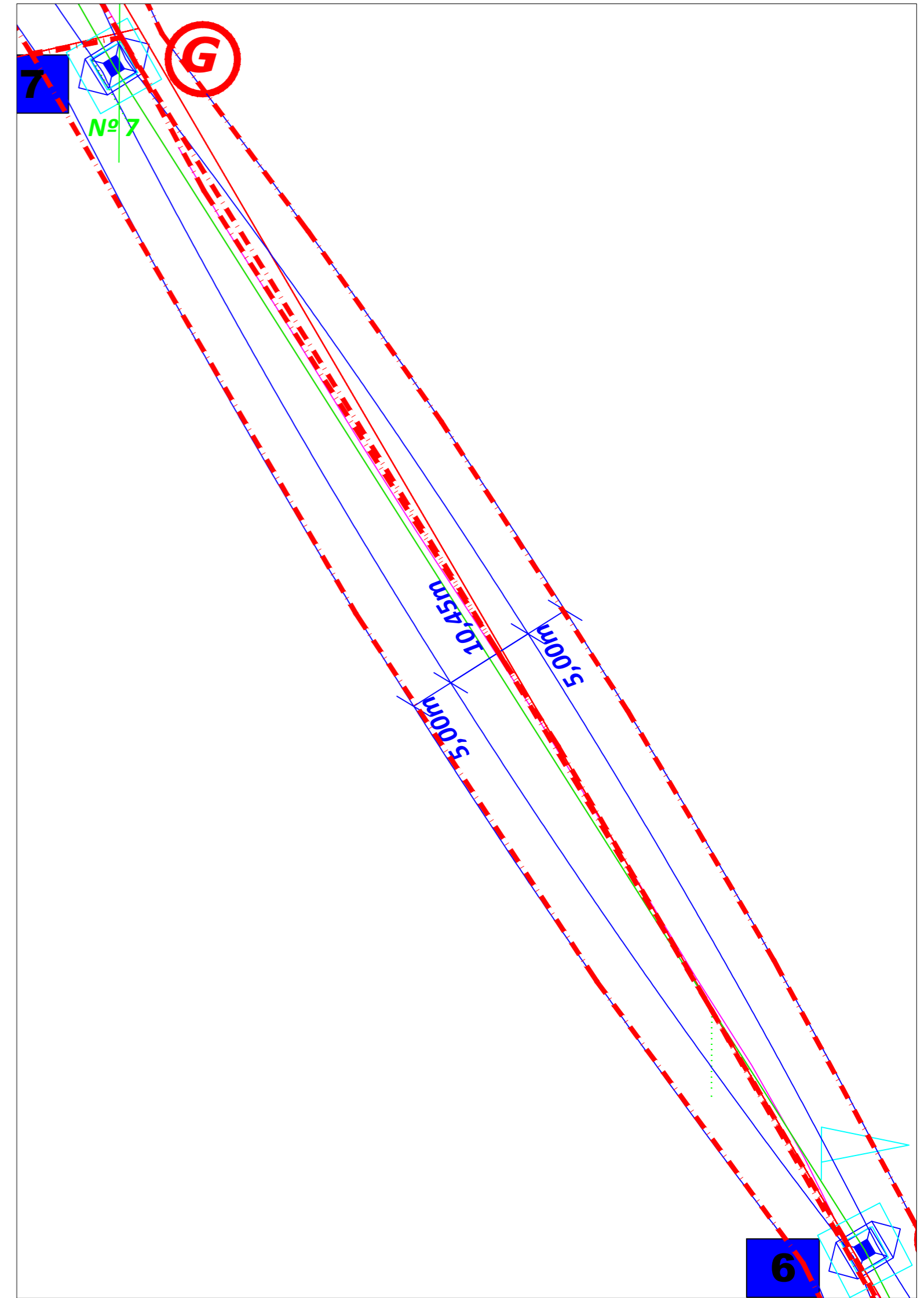
AFECCION 7

AFECC	REF. CATASTRAL	POLIG.	PARC.	PARAJE	LONG (m)	n° APOYO	APOYOS	Superficies afectadas Proyecto		
								Pl. Dom. (m2)	Serv. Aérea (m2)	Ocu. Temp. (m2)
7	29032A034000100000JQ	34	10a	CAÑADA	410,052	4,5,6,7	2,0	3,58	4.603,69	4.607,27



TRAMO 2 DESDE APOYO 6 HASTA APOYO 7

- - - - Servidumbre aérea edificación, árboles, etc. (Zona ocupación temporal ejecución obra) 5 metros a los lados de la línea aérea en su posición más desfavorable por el viento
- Linde existente
- Límite parcela Catastro
- Eje Línea aérea proyectada
- Servidumbre máximo vuelo línea aérea
- Ambito de la Afección

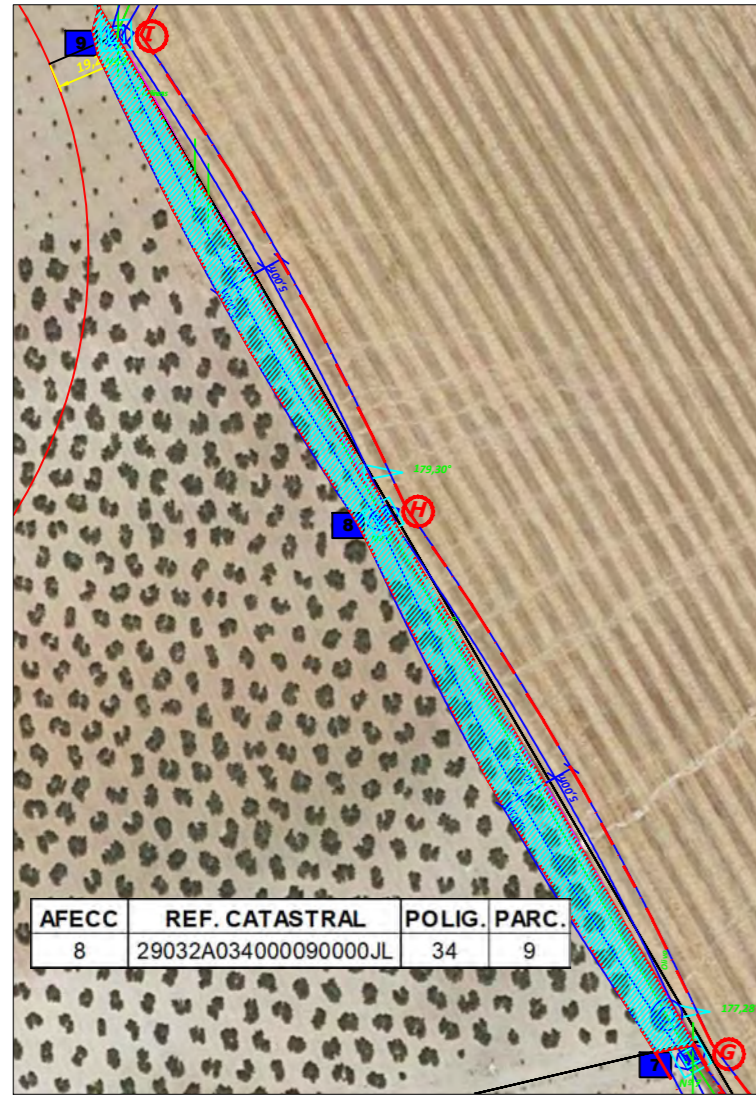


TRAMO APOYO 6 A APOYO 7 Escala 1:500

 DIRECCIÓN REGIÓN SUR		DVOR/DME "MAR". CAMPILLOS (MÁLAGA)			
CALCULADO: TPF INGENIERIA DIBUJADO: TPF INGENIERIA COMPROBADO: TPF INGENIERIA PROYECTADO: TPF INGENIERIA DIRIGIDO: ENAIRE		PLANO AFECCIONES - FINCA 7			
FECHA: NOVIEMBRE 2022	ESCALA: A2: 1/1.000	SISTEMA REFERENCIA: ETRS-89	PROYECCIÓN UTM: HUSO 30	PLANO N°: 8.7	HOJA N°: 2

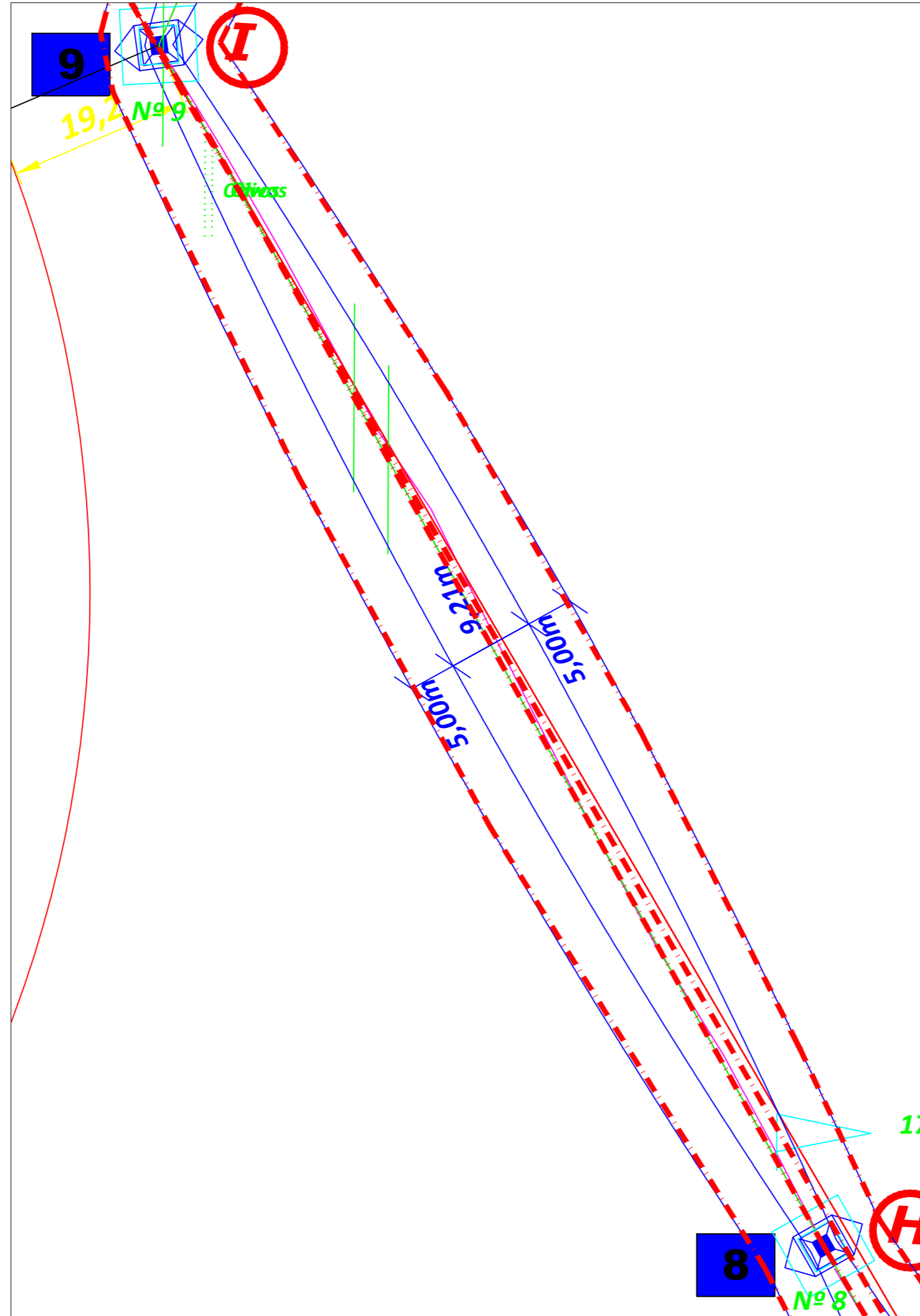
AFECCION 8

AFECC	REF. CATASTRAL	POLIG.	PARC.	PARAJE	LONG (m)	nº APOYO	APOYOS	Superficies afectadas Proyecto		
								Pl. Dom. (m2)	Serv. Aérea (m2)	Ocu. Temp. (m2)
8	29032A034000090000JL	34	9	CAÑADA	294.697	8,9	1,0	1,79	3.098,48	3.100,27

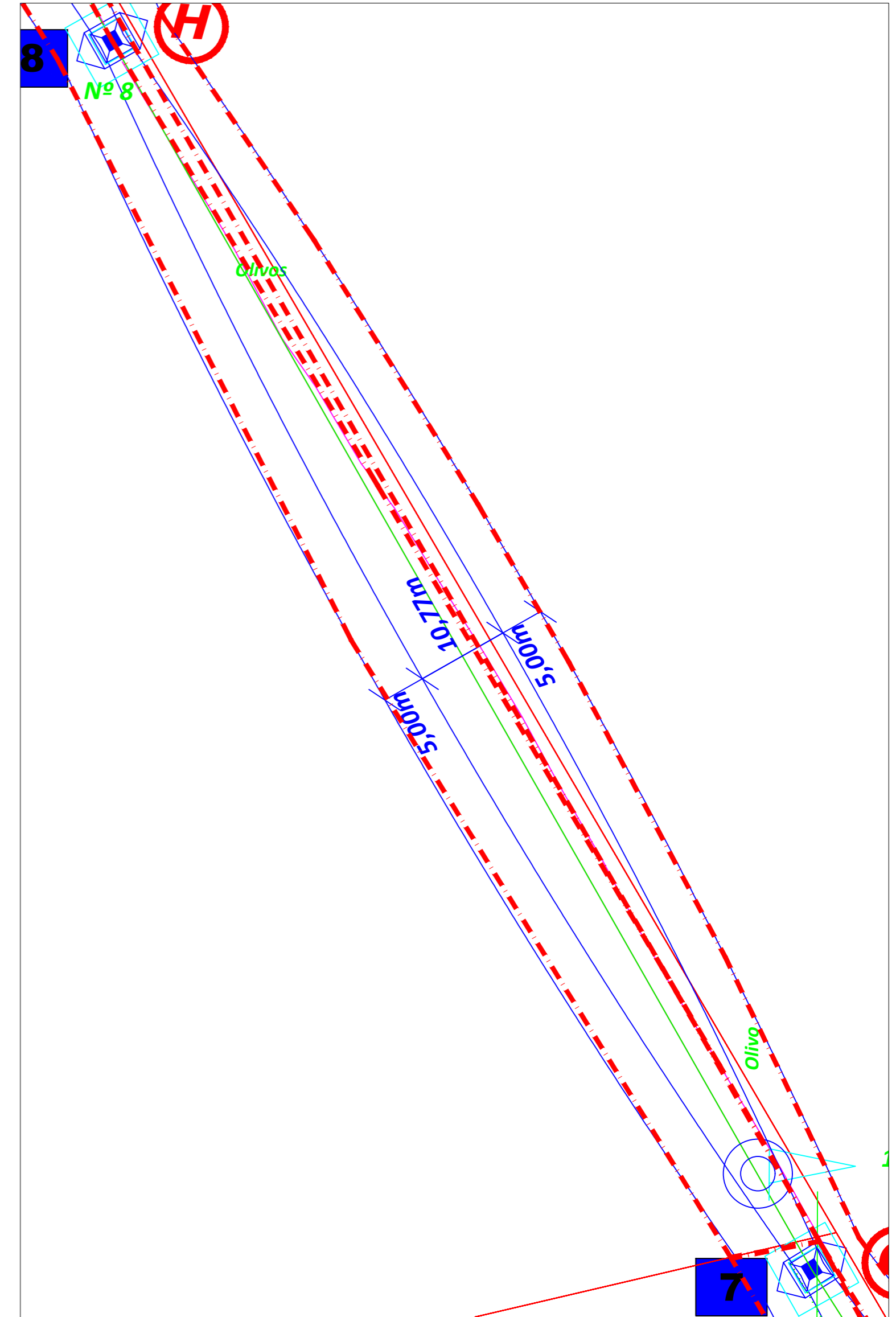


TRAMO TRAS APOYO 7 HASTA APOYO 9

- - - Servidumbre aérea edificación, árboles, etc. (Zona ocupación temporal ejecución obra) 5 metros a los lados de la línea aérea en su posición más desfavorable por el viento
- Linde existente
- Límite parcela Catastro
- Eje Línea aérea proyectada
- Servidumbre máximo vuelo línea aérea
- Ambito de la Afección



TRAMO APOYO 8 A APOYO 9 Escala 1:500



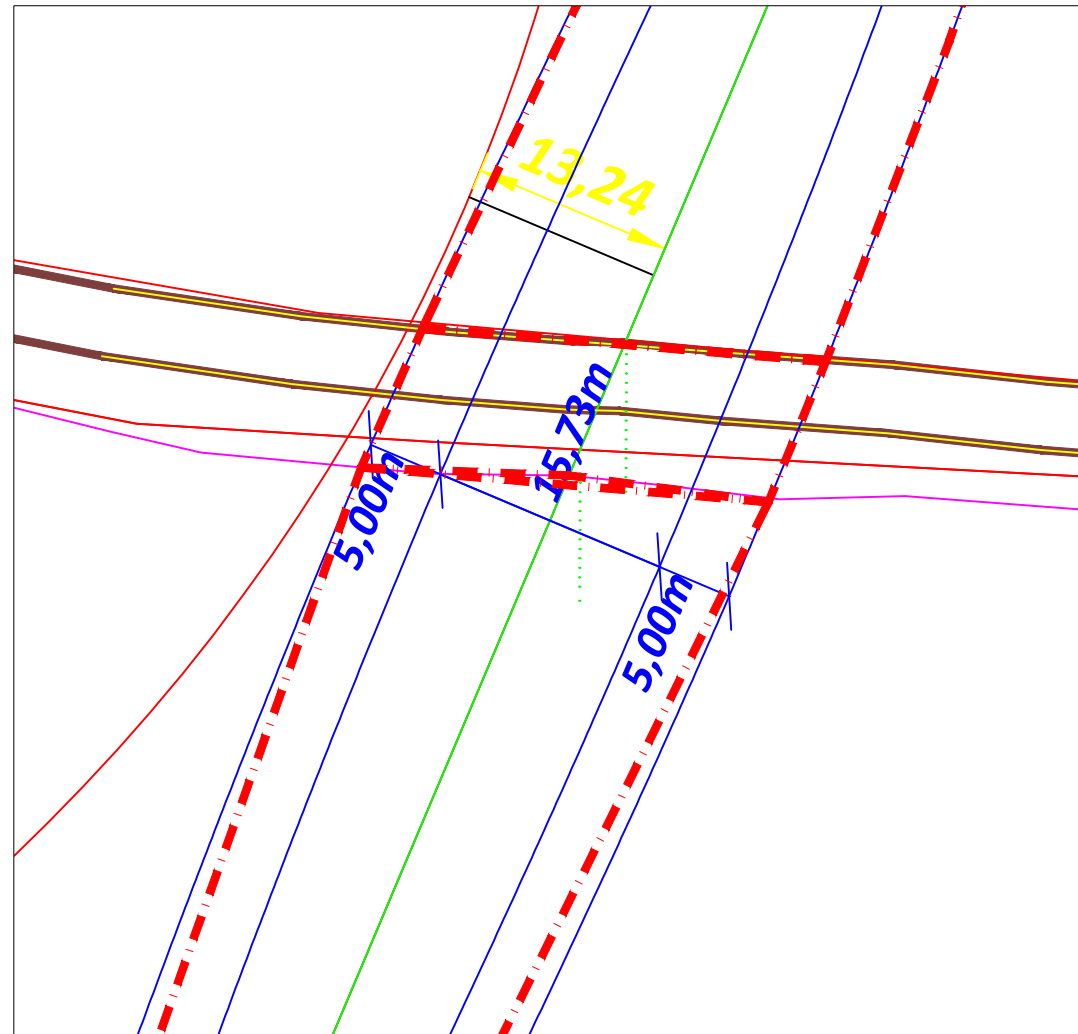
TRAMO APOYO 7 A APOYO 8 Escala 1:500

ENAIRe		DIRECCIÓN REGIÓN SUR	DVOR/DME "MAR". CAMPILLOS (MÁLAGA)			
CALCULADO: TPF INGENIERIA DIBUJADO: TPF INGENIERIA COMPROBADO: TPF INGENIERIA PROYECTADO: TPF INGENIERIA DIRIGIDO: ENAIRE		TITULO: PROYECTO BÁSICO DE EXPROPIACIÓN DE LA LÍNEA AÉREA DE ALTA TENSIÓN NUEVA PARA ALIMENTACIÓN DEL DVOR/DME "MAR". CAMPILLOS (MÁLAGA)				
PLANO AFECCIONES - FINCA 8						
FECHA:	ESCALA:	SISTEMA REFERENCIA:	PROYECCIÓN UTM:	PLANO Nº:	HOJA Nº:	
NOVIEMBRE 2022	A2: 1/1.000	ETRS-89	HUSO 30	8.8	1	

AFECCION 9

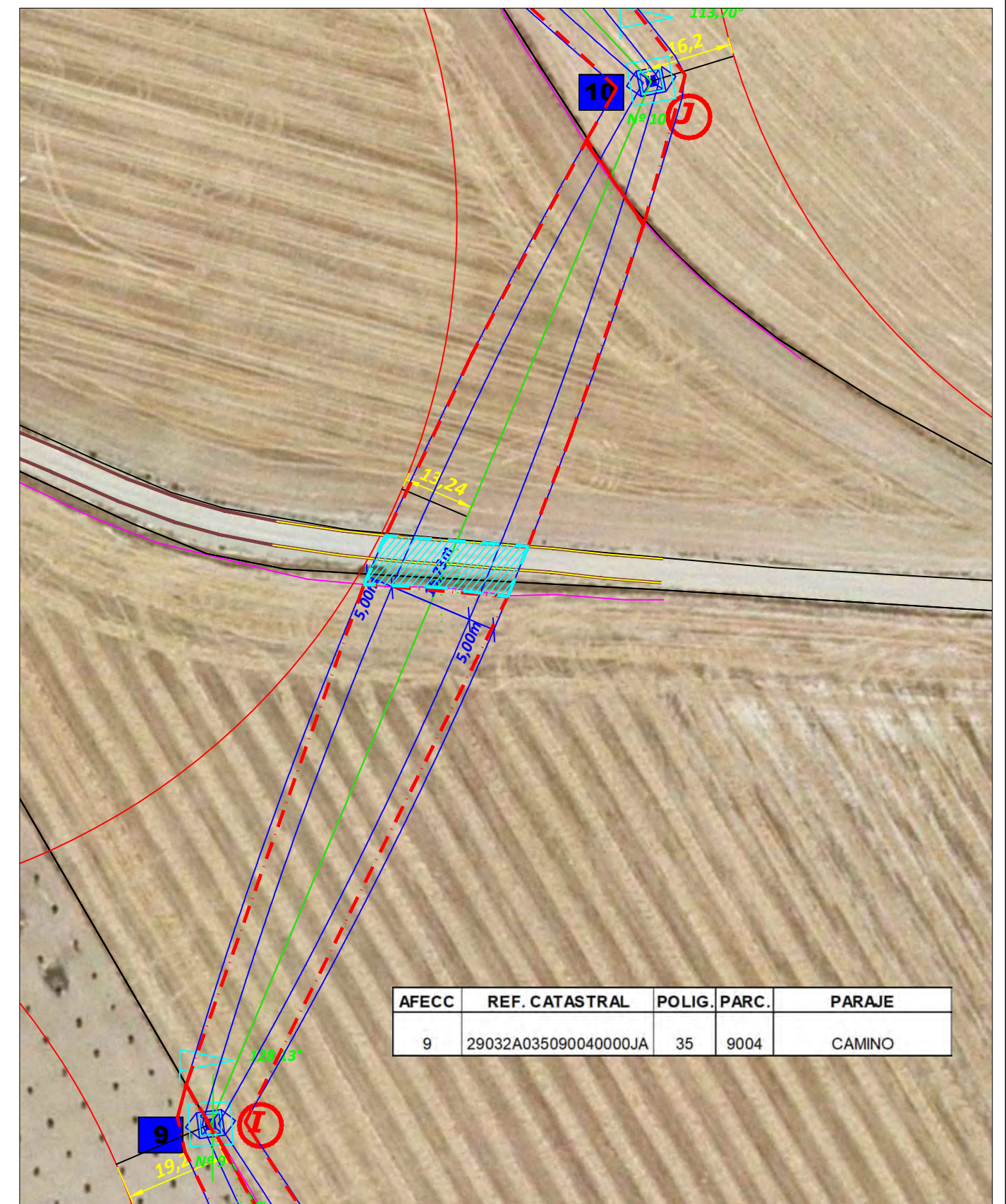
AFECC	REF. CATASTRAL	POLIG.	PARC.	PARAJE	LONG (m)	n° APOYO	APOYOS	Superficies afectadas Proyecto			
								Pl. Dom. (m2)	Serv. Aérea (m2)	Ocu. Temp. (m2)	
9	29032A035090040000JA	35	9004	CAMINO	7,849				248,88		

NOTA: Al tratarse de un Camino, no se prevé ocupación temporal



Escala 1:500

- Servidumbre aérea edificación, árboles, etc. (Zona ocupación temporal ejecución obra) 5 metros a los lados de la línea aérea en su posición más desfavorable por el viento
- Linde existente
- Límite parcela Catastro
- Eje Línea aérea proyectada
- Servidumbre máximo vuelo línea aérea
- Ambito de la Afección

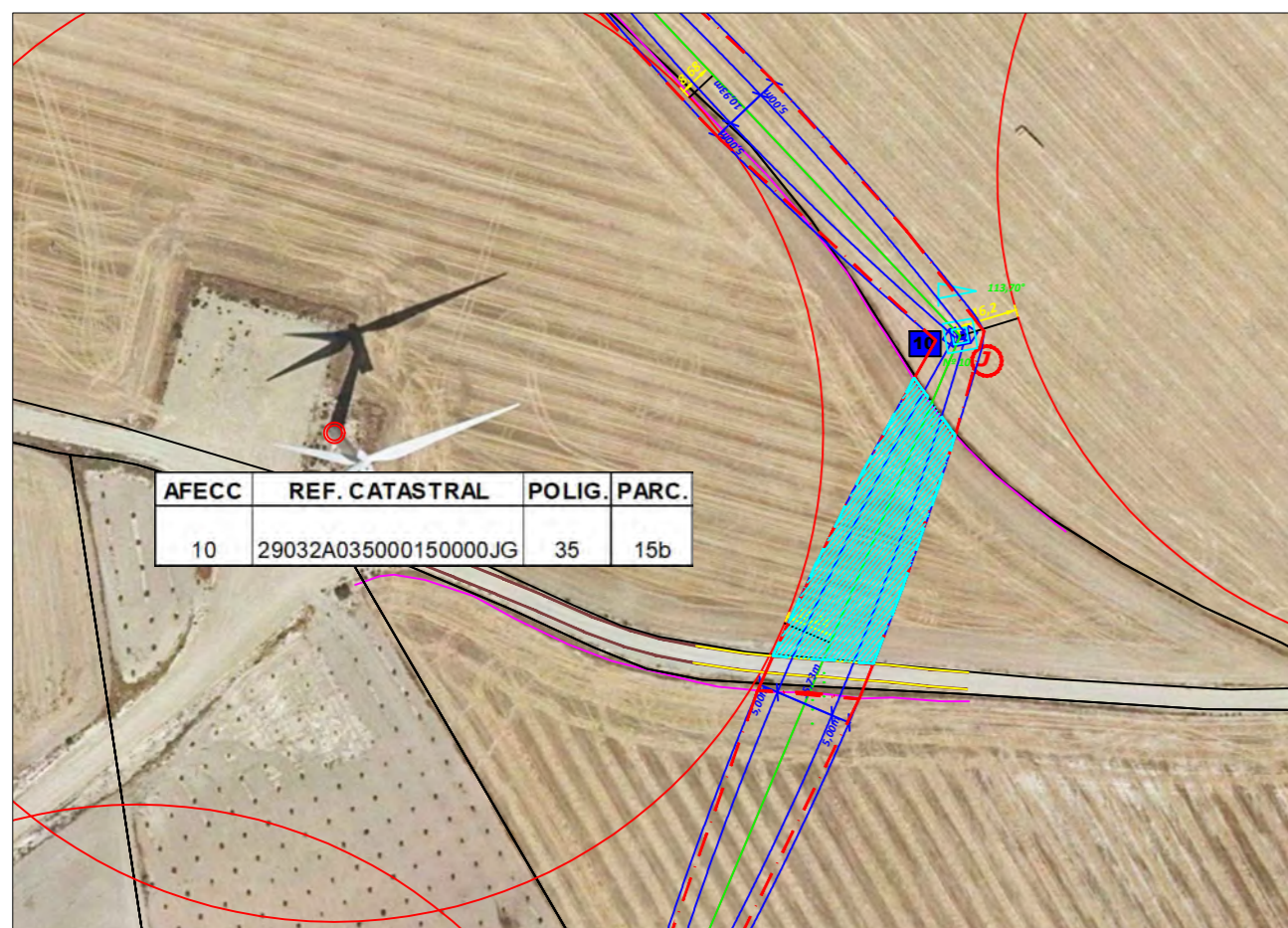


AFECC	REF. CATASTRAL	POLIG.	PARC.	PARAJE
9	29032A035090040000JA	35	9004	CAMINO

ENAIRe DIRECCIÓN REGIÓN SUR		DVOR/DME "MAR". CAMPILLOS (MÁLAGA)			
CALCULADO: TPF INGENIERIA DIBUJADO: TPF INGENIERIA COMPROBADO: TPF INGENIERIA PROYECTADO: TPF INGENIERIA DIRIGIDO: ENAIRE		TITULO: PROYECTO BÁSICO DE EXPROPIACIÓN DE LA LÍNEA AÉREA DE ALTA TENSIÓN NUEVA PARA ALIMENTACIÓN DEL DVOR/DME "MAR". CAMPILLOS (MÁLAGA)			
PLANO AFECCIONES - FINCA 9					
FECHA: NOVIEMBRE 2022 ESCALA: A3: 1/1.000 SISTEMA REFERENCIA: ETRS-89 PROYECCIÓN UTM: HUSO 30		PLANO Nº: 8.9 HOJA Nº: 1			

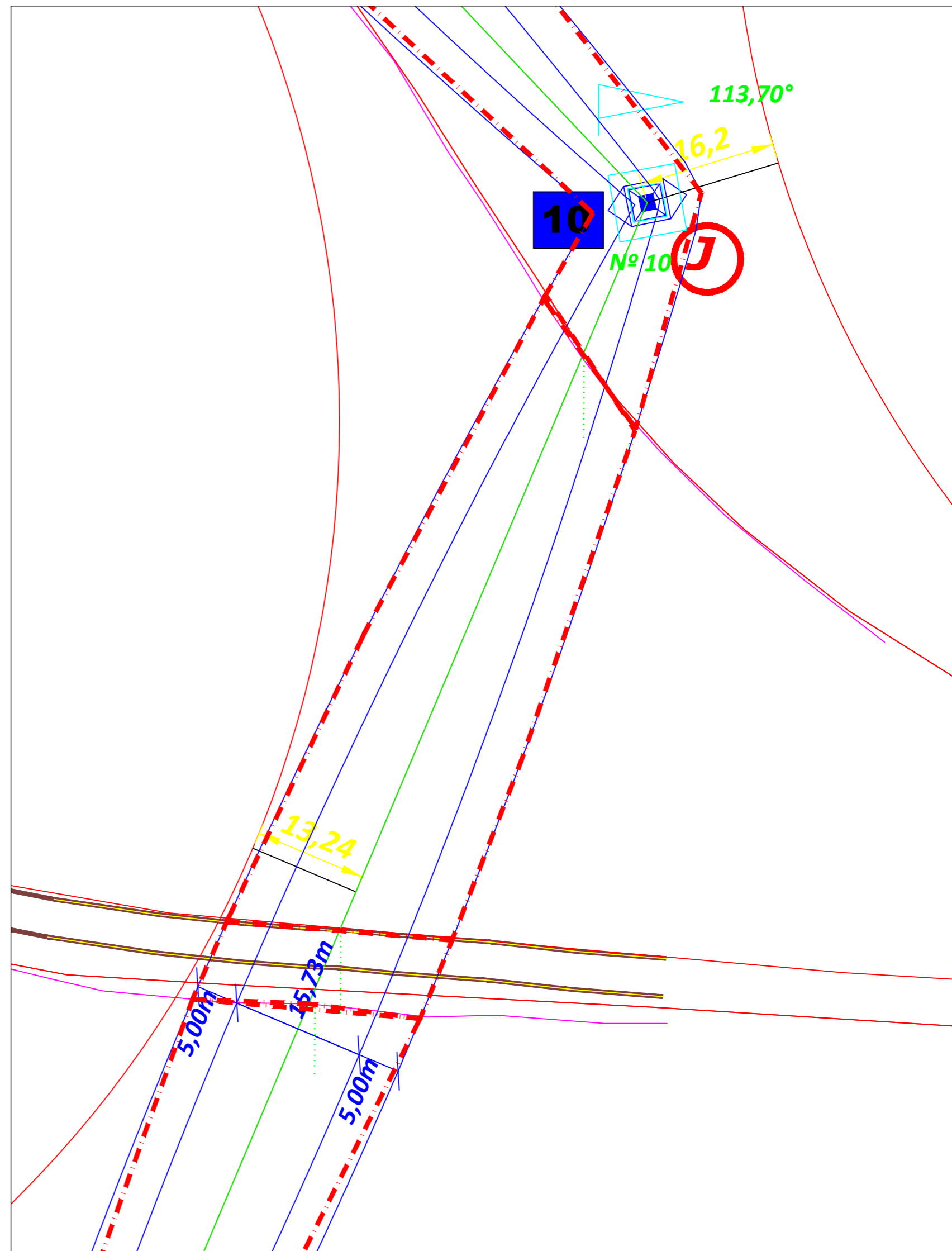
AFECCION 10

AFECC	REF. CATASTRAL	POLIG.	PARC.	PARAJE	LONG (m)	n° APOYO	APOYOS	Superficies afectadas Proyec		
								Pl. Dom. (m2)	Serv. Aérea (m2)	Ocu. Temp. (m2)
10	9032A035000150000JG	35	15b	LLANO	354,808	5	2,0	4,40	6.378,87	6.383,27



TRAMO 4 DESDE APOYO 9 A APOYO 10

- - - Servidumbre aérea edificación, árboles, etc. (Zona ocupación temporal ejecución obra) 5 metros a los lados de la línea aérea en su posición más desfavorable por el viento
- Linde existente
- Límite parcela Catastro
- Eje Línea aérea proyectada
- Servidumbre máximo vuelo línea aérea
- Ambito de la Afección









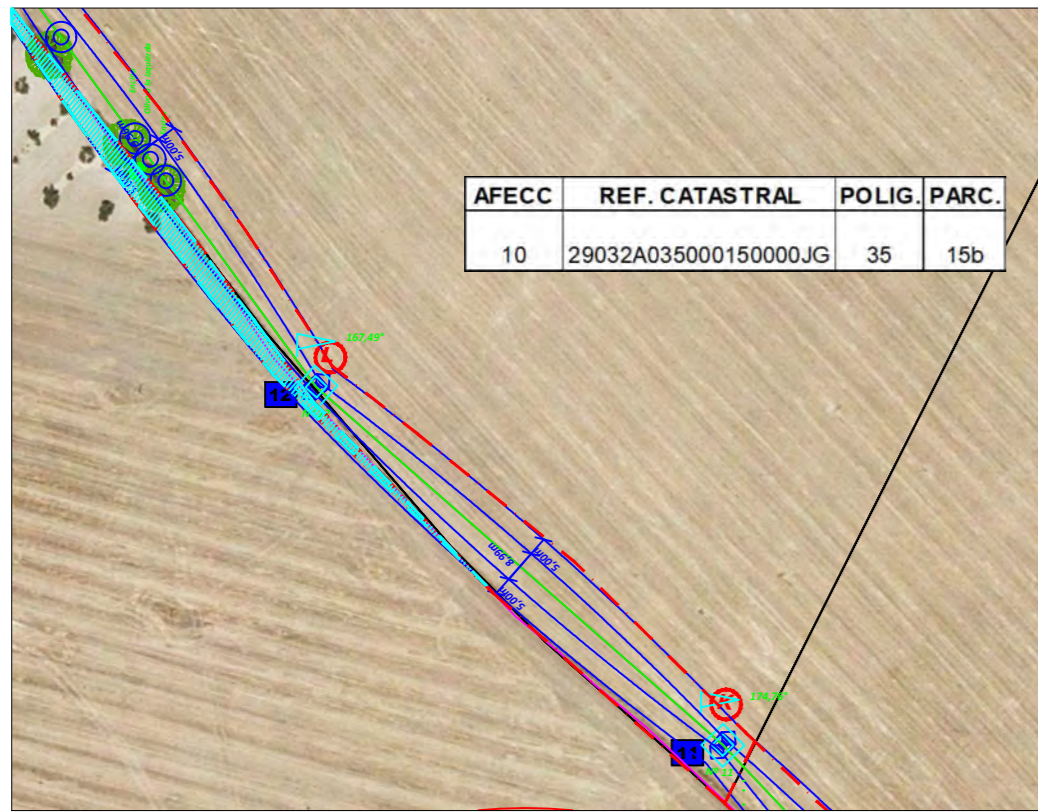
TRAMO APOYO 9 A APOYO 10 Escala 1:500

DIRECCIÓN REGIÓN SUR		DVOR/DME "MAR". CAMPILLOS (MÁLAGA)			
CALCULADO: TPF INGENIERIA DIBUJADO: TPF INGENIERIA COMPROBADO: TPF INGENIERIA PROYECTADO: TPF INGENIERIA DIRIGIDO: ENAIRE		PLANO AFECCIONES - FINCA 10			
FECHA:	ESCALA:	SISTEMA REFERENCIA:	PROYECCIÓN UTM:	PLANO N°:	HOJA N°:
NOVIEMBRE 2022	A2: 1/1.000	ETRS-89	HUSO 30	8.10	1

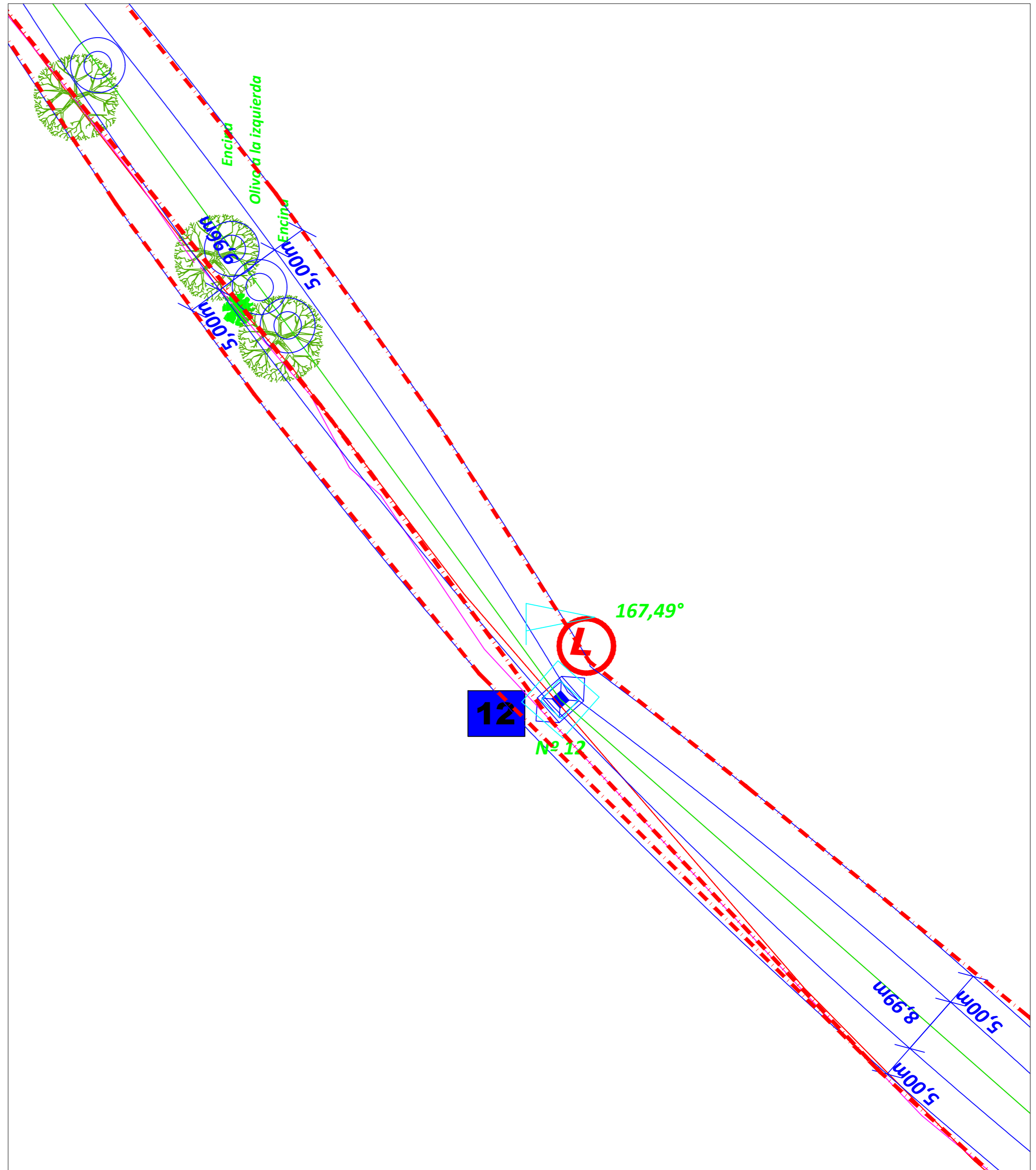
AFECCION 10

AFECC	REF. CATASTRAL	POLIG.	PARC.	PARAJE	LONG (m)	nº APOYO	APOYOS	Superficies afectadas Proyec		
								Pl. Dom. (m2)	Serv. Aérea (m2)	Ocu. Temp. (m2)
10	9032A035000150000J	35	15b	LLANO	354.808	5	2,0	4,40	6.378,87	6.383,27

-  Servidumbre aérea edificación, árboles, etc. (Zona ocupación temporal ejecución obra) 5 metros a los lados de la línea aérea en su posición más desfavorable por el viento
-  Linde existente
-  Límite parcela Catastro
-  Eje Línea aérea proyectada
-  Servidumbre máximo vuelo línea aérea
-  Ambito de la Afección



TRAMO 3 DESDE APOYO 11 A APOYO 13

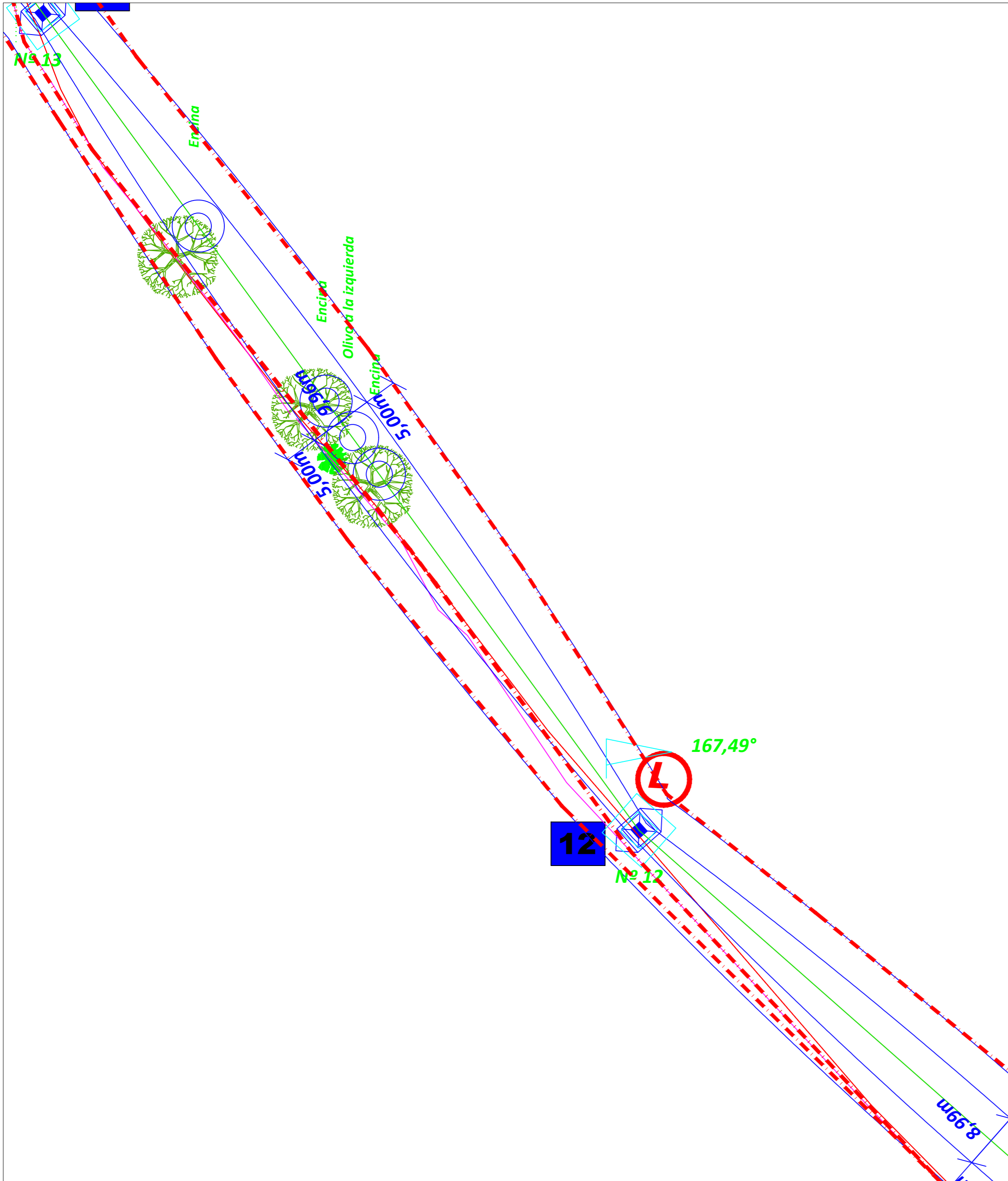


TRAMO APOYO 11 A APOYO 13 Escala 1:500

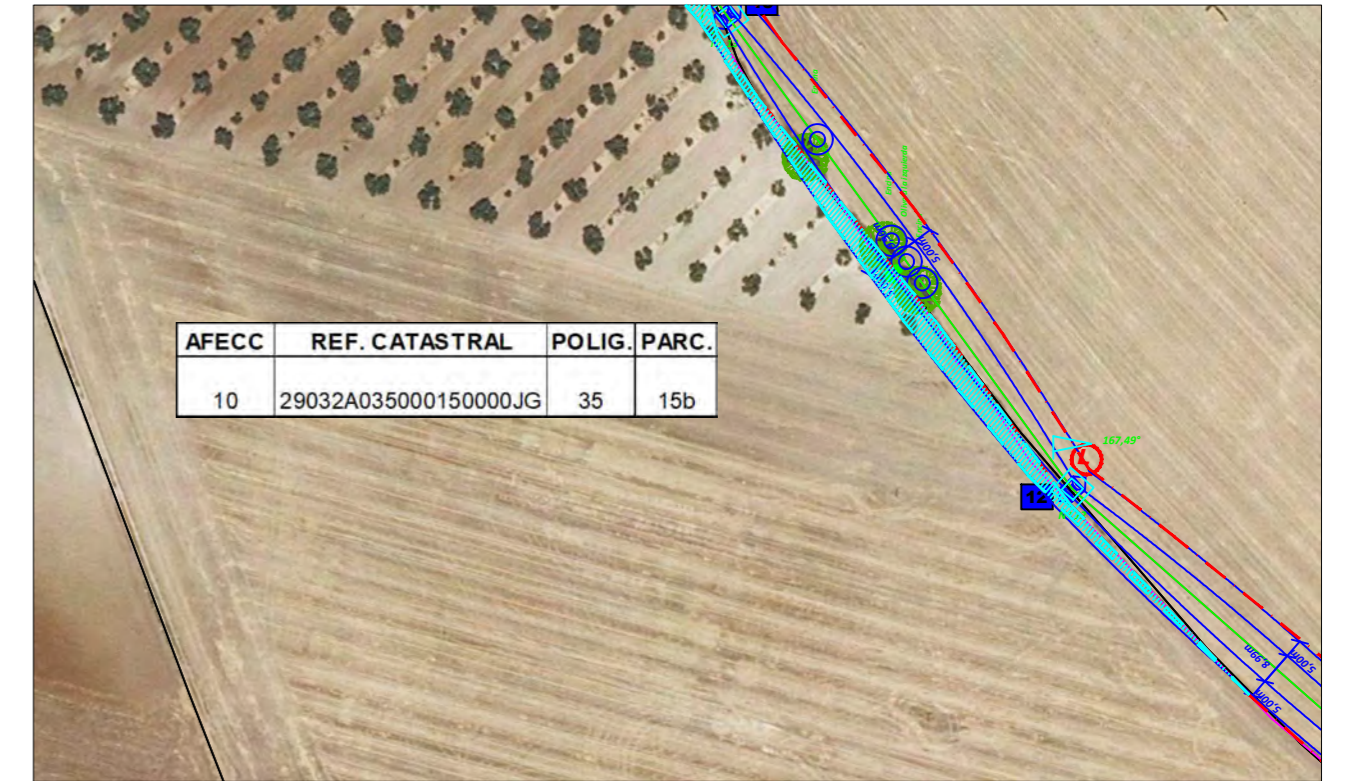
ENAIRe DIRECCIÓN REGIÓN SUR		DVOR/DME "MAR". CAMPILLOS (MÁLAGA)			
CALCULADO: TPF INGENIERIA	TITULO:				
DIBUJADO: TPF INGENIERIA	PROYECTO BÁSICO DE EXPROPIACIÓN DE LA LÍNEA AÉREA DE ALTA TENSIÓN				
COMPROBADO: TPF INGENIERIA	NUEVA PARA ALIMENTACIÓN DEL DVOR/DME "MAR". CAMPILLOS (MÁLAGA)				
PROYECTADO: TPF INGENIERIA	PLANO AFECCIONES - FINCA 10				
DIRIGIDO: ENAIRE					
FECHA: NOVIEMBRE 2022	ESCALA: A2: 1/1.000	SISTEMA REFERENCIA: ETRS-89	PROYECCIÓN UTM: HUSO 30	PLANO Nº: 8.10	HOJA Nº: 2

AFECCION 10

AFECC	REF. CATASTRAL	POLIG.	PARC.	PARAJE	LONG (m)	n° APOYO	APOYOS	Superficies afectadas Proyecto		
								Pl. Dom. (m2)	Serv. Aérea (m2)	Ocu. Temp. (m2)
10	29032A035000150000JG	35	15b	LLANO	354,808	12,13,14,15	2.0	4,40	6.378,87	6.383,27



TRAMO 1 ANTES DE APOYOS 12 A APOYO 13 Escala 1:500

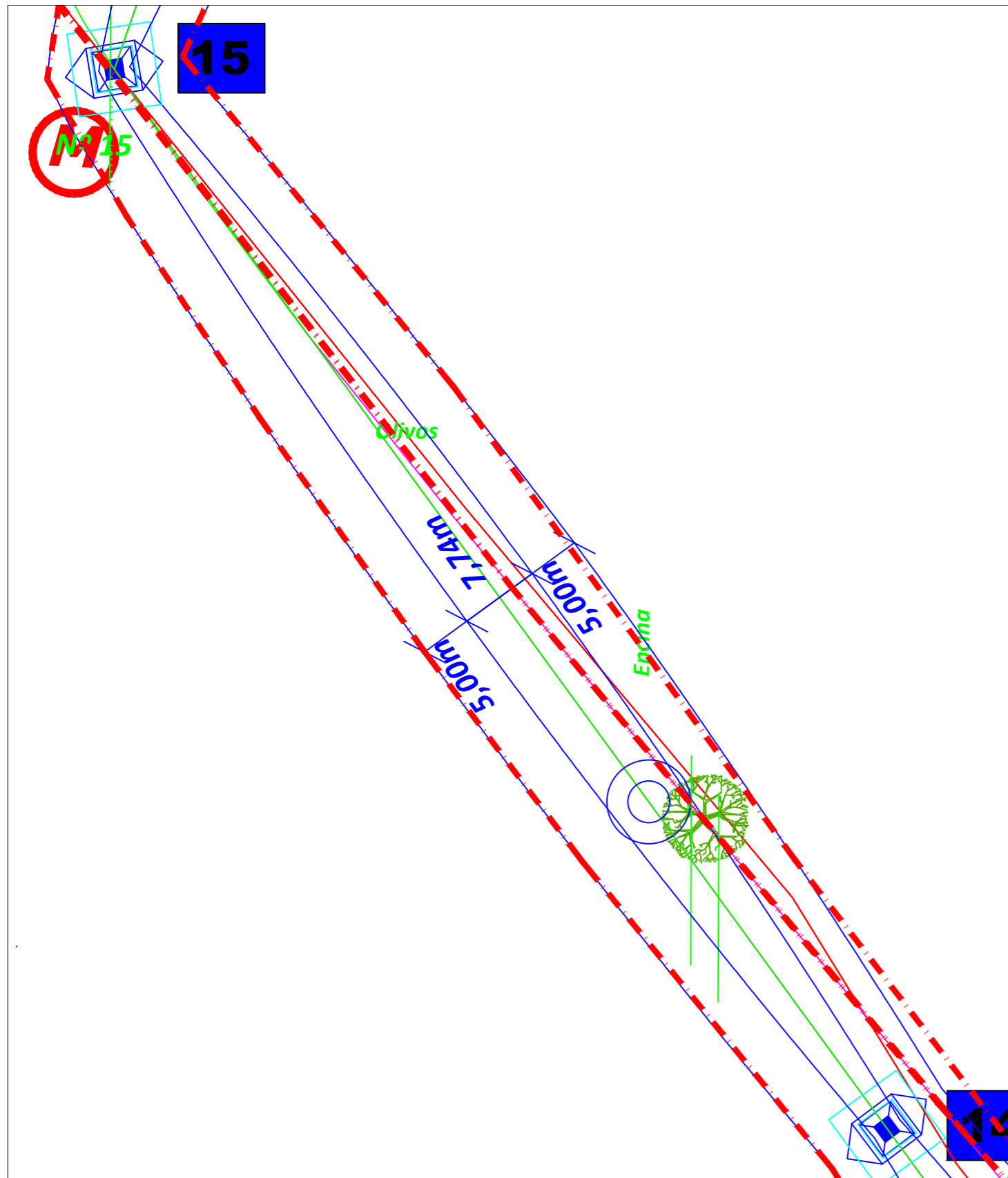


TRAMO 1 ANTES DE APOYOS 12 A APOYO 13

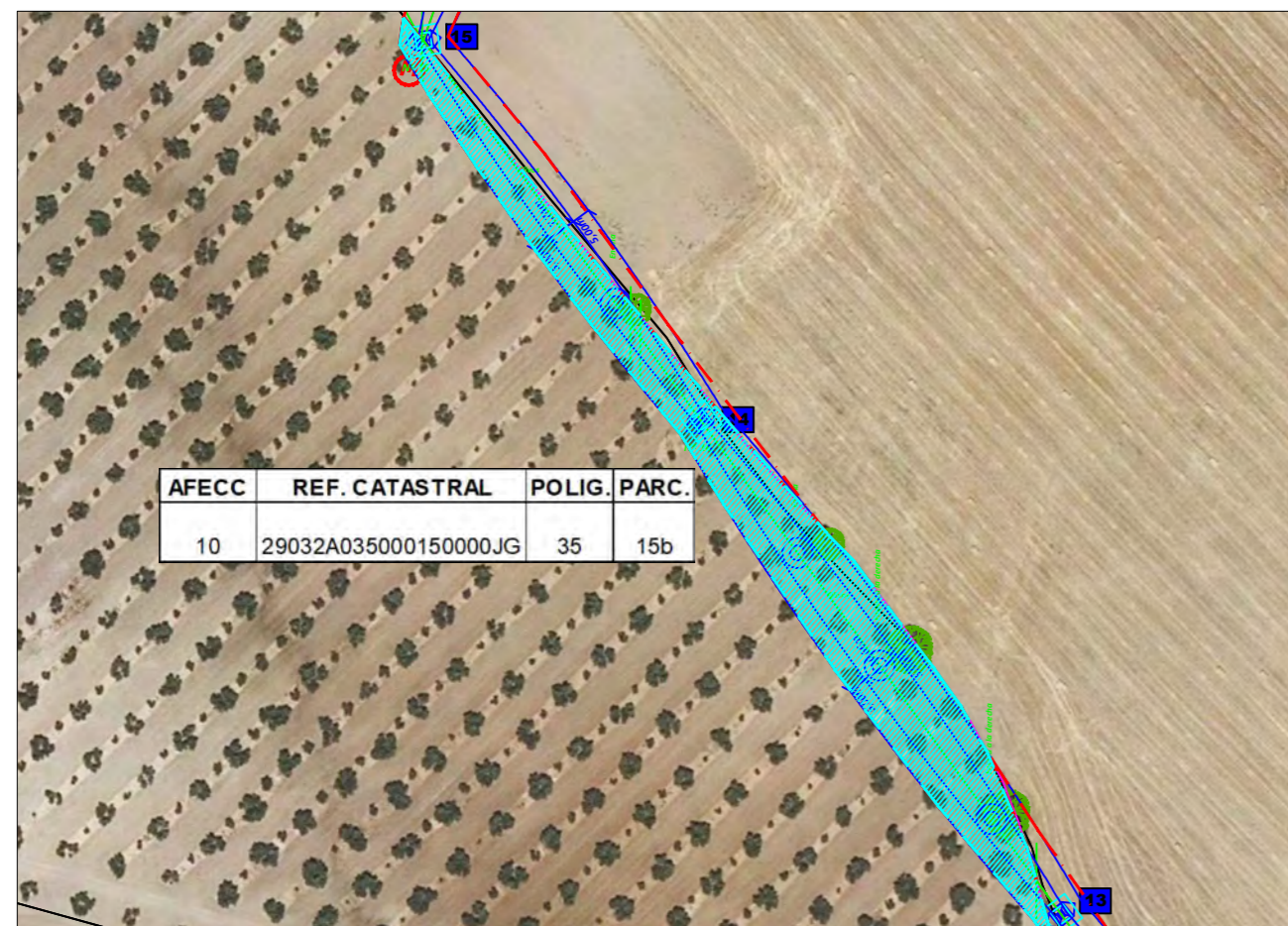
- Servidumbre aérea edificación, árboles, etc. (Zona ocupación temporal ejecución obra) 5 metros a los lados de la línea aérea en su posición más desfavorable por el viento
- Linde existente
- Límite parcela Catastro
- Eje Línea aérea proyectada
- Servidumbre máximo vuelo línea aérea
- Ambito de la Afección

ENAIRe DIRECCIÓN REGIÓN SUR		DVOR/DME "MAR". CAMPILLOS (MÁLAGA)			
CALCULADO: TPF INGENIERIA		TITULO:			
DIBUJADO: TPF INGENIERIA		PROYECTO BÁSICO DE EXPROPIACIÓN DE LA LÍNEA AÉREA DE ALTA TENSIÓN NUEVA PARA ALIMENTACIÓN DEL DVOR/DME "MAR". CAMPILLOS (MÁLAGA)			
COMPROBADO: TPF INGENIERIA		PLANO AFECCIONES - FINCA 10			
PROYECTADO: TPF INGENIERIA					
DIRIGIDO: ENAIRe					
FECHA:	ESCALA:	SISTEMA REFERENCIA:	PROYECCIÓN UTM:	PLANO N°:	HOJA N°:
NOVIEMBRE 2022	A2: 1/1.000	ETRS-89	HUSO 30	8.10	3

AFECC	REF. CATASTRAL	POLIG.	PARC.	PARAJE	LONG (m)	n° APOYO	APOYOS	Superficies afectadas Proyecto		
								Pl. Dom. (m2)	Serv. Aérea (m2)	Ocu. Temp. (m2)
10	29032A035000150000JG	35	15b	LLANO	354.808	12,13,14,15	2,0	4,40	6.378,87	6.383,27

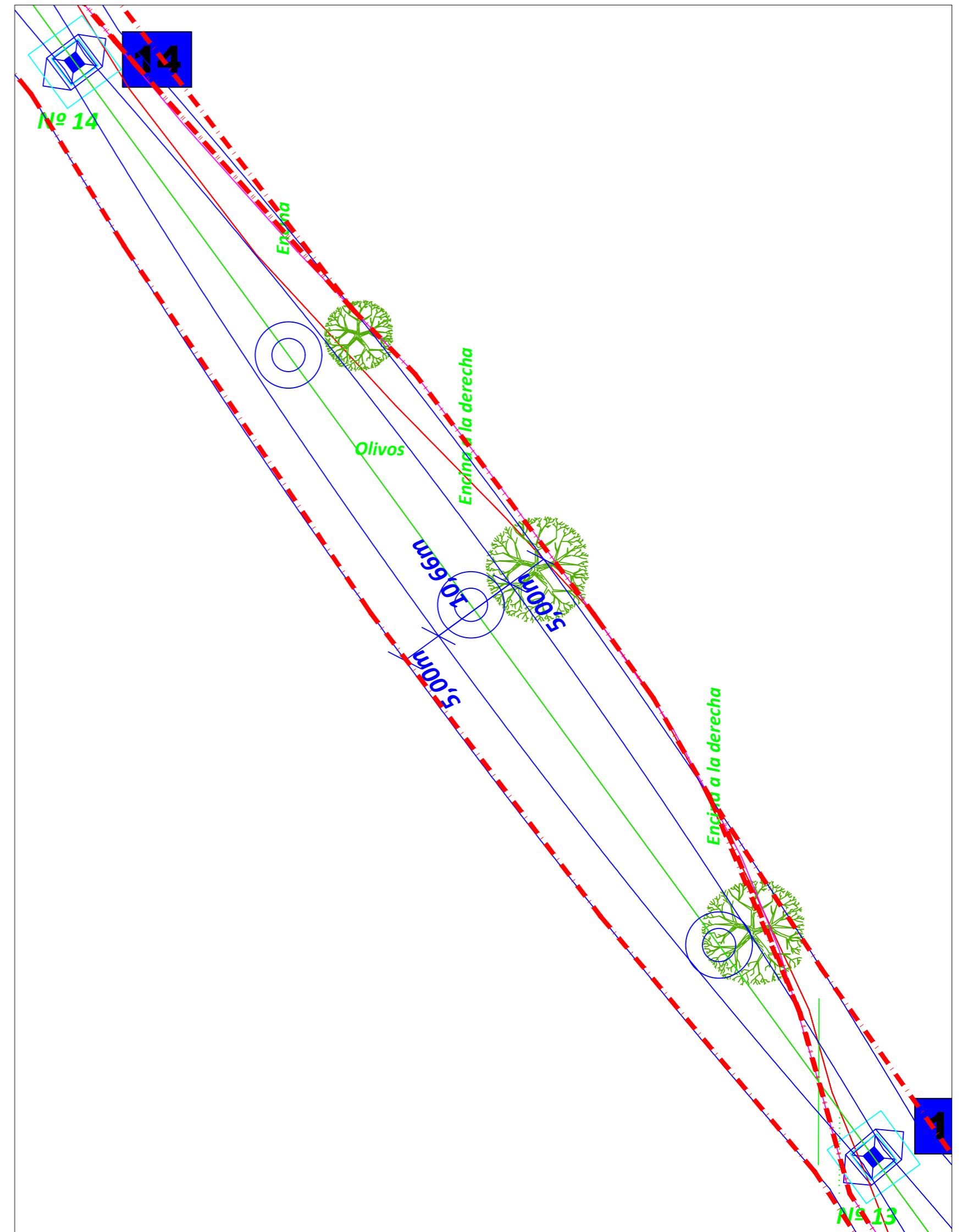


TRAMO APOYO 14 A APOYO 15 Escala 1:500



TRAMO 2 DESDE APOYO 13 A APOYO 15

- Servidumbre aérea edificación, árboles, etc. (Zona ocupación temporal ejecución obra) 5 metros a los lados de la línea aérea en su posición más desfavorable por el viento
- Linde existente
- Límite parcela Catastro
- Eje Línea aérea proyectada
- Servidumbre máximo vuelo línea aérea
- Ambito de la Afección



TRAMO APOYO 13 A APOYO 14 Escala 1:500

ENAIRe DIRECCIÓN REGIÓN SUR		DVOR/DME "MAR". CAMPILLOS (MÁLAGA)			
CALCULADO: TPF INGENIERIA	TITULO:				
DIBUADO: TPF INGENIERIA	PROYECTO BÁSICO DE EXPROPIACIÓN DE LA LÍNEA AÉREA DE ALTA TENSIÓN NUEVA PARA ALIMENTACIÓN DEL DVOR/DME "MAR". CAMPILLOS (MÁLAGA)				
COMPROBADO: TPF INGENIERIA	PLANO AFECCIONES - FINCA 10				
PROYECTADO: TPF INGENIERIA	FECHA:	ESCALA:	SISTEMA REFERENCIA:	PROYECCIÓN UTM:	PLANO N°:
DIRIGIDO: ENAIRe	NOVIEMBRE 2022	A2: 1/1.000	ETRS-89	HUSO 30	8.10
					HOJA N°:
					4

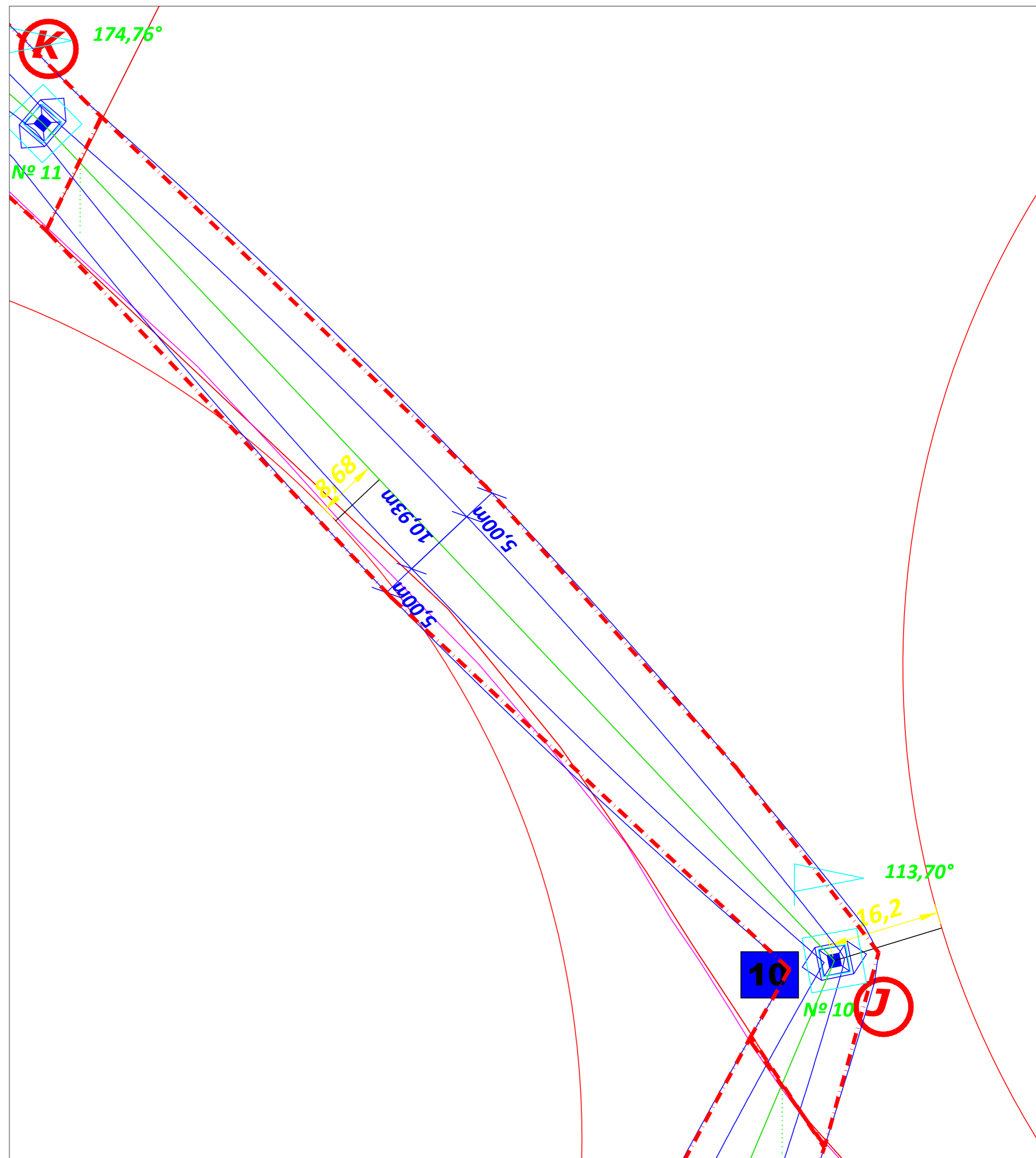
AFECCION 11

AFECC	REF. CATASTRAL	POLIG.	PARC.	PARAJE	LONG (m)	n° APOYO	APOYOS	Superficies afectadas Proyecto		
								Pl. Dom. (m2)	Serv. Aérea (m2)	Ocu. Temp. (m2)
11	29032A035000230000JF	35	23	LAGUNA	177.737	10	1.0	2.00	3.090,20	3.092,20



TRAMO TRAS APOYO 7 HASTA APOYO 9

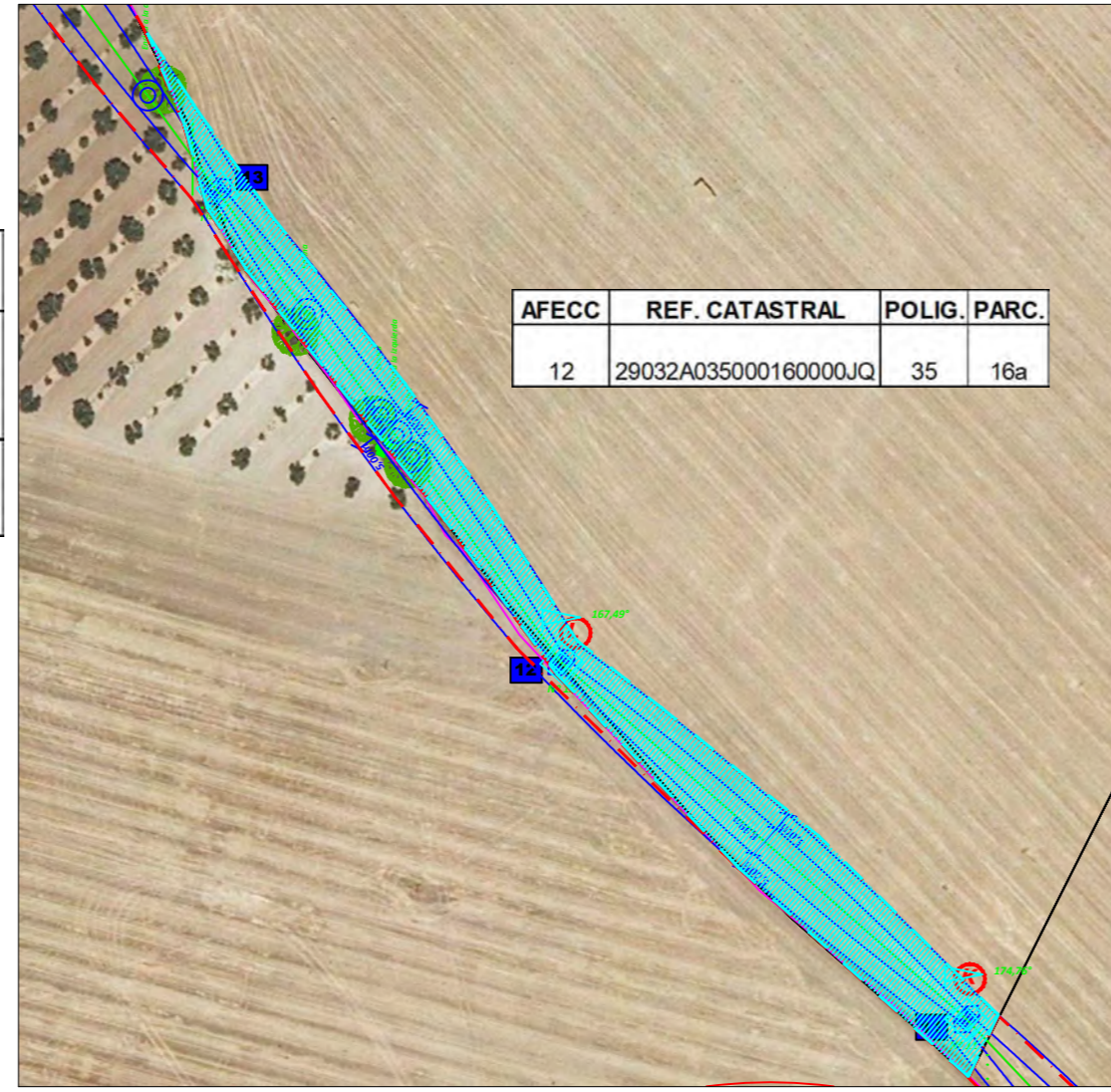
- - - Servidumbre aérea edificación, árboles, etc. (Zona ocupación temporal ejecución obra) 5 metros a los lados de la línea aérea en su posición más desfavorable por el viento
- Linde existente
- Límite parcela Catastro
- Eje Línea aérea proyectada
- Servidumbre máximo vuelo línea aérea
- Ambito de la Afección



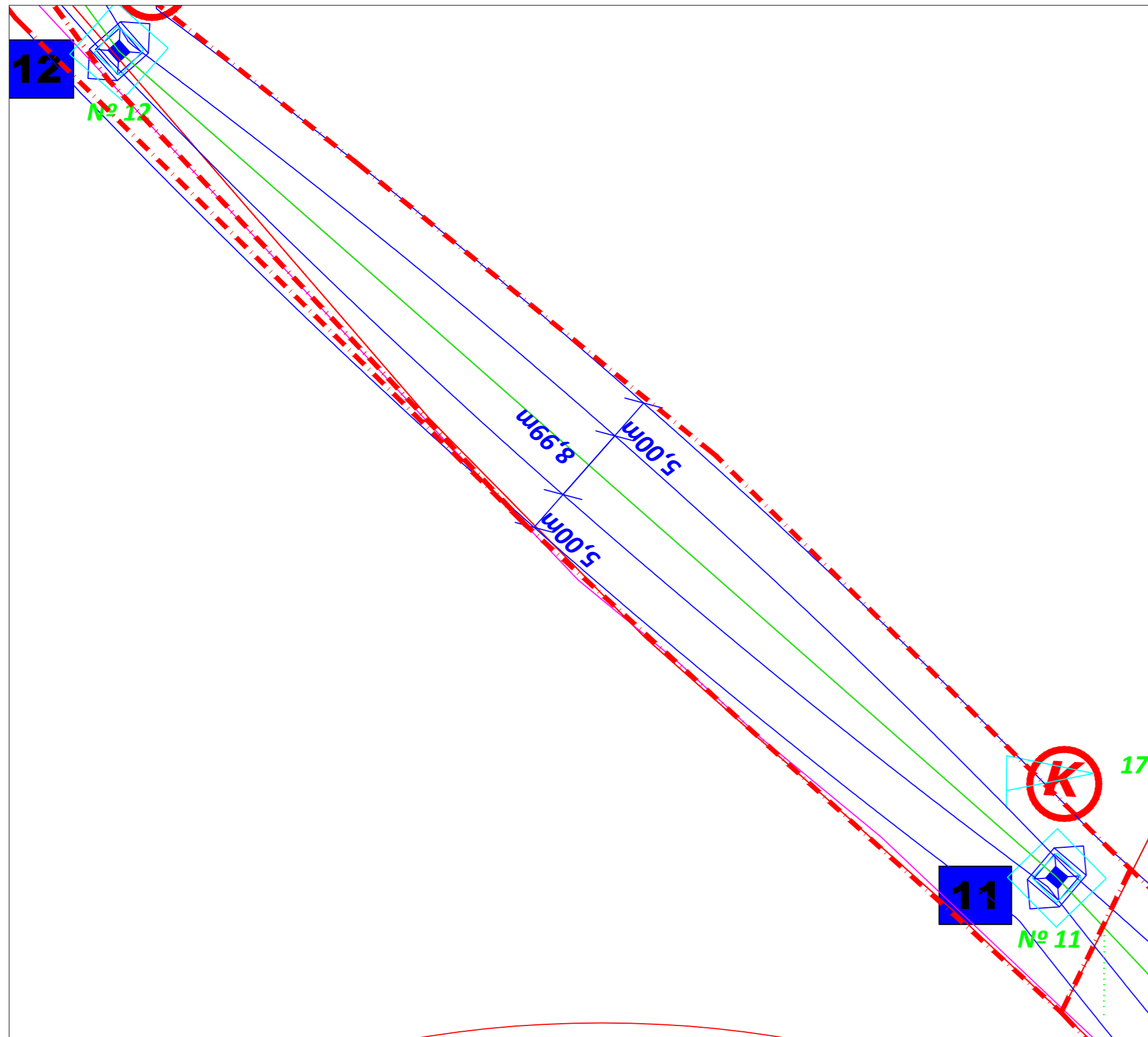
ENAIRe		DIRECCIÓN REGIÓN SUR	DVOR/DME "MAR". CAMPILLOS (MÁLAGA)								
CALCULADO:	TPF INGENIERIA	TITULO: PROYECTO BÁSICO DE EXPROPIACIÓN DE LA LÍNEA AÉREA DE ALTA TENSIÓN NUEVA PARA ALIMENTACIÓN DEL DVOR/DME "MAR". CAMPILLOS (MÁLAGA) PLANO AFECCIONES - FINCA 11									
DIBUJADO:	TPF INGENIERIA										
COMPROBADO:	TPF INGENIERIA										
PROYECTADO:	TPF INGENIERIA										
DIRIGIDO:	ENAIRe										
FECHA:	NOVIEMBRE 2022	ESCALA:	A2: 1/1.000	SISTEMA REFERENCIA:	ETRS-89	PROYECCIÓN UTM:	HUSO 30	PLANO Nº:	8.11	HOJA Nº:	1

AFECCION 12

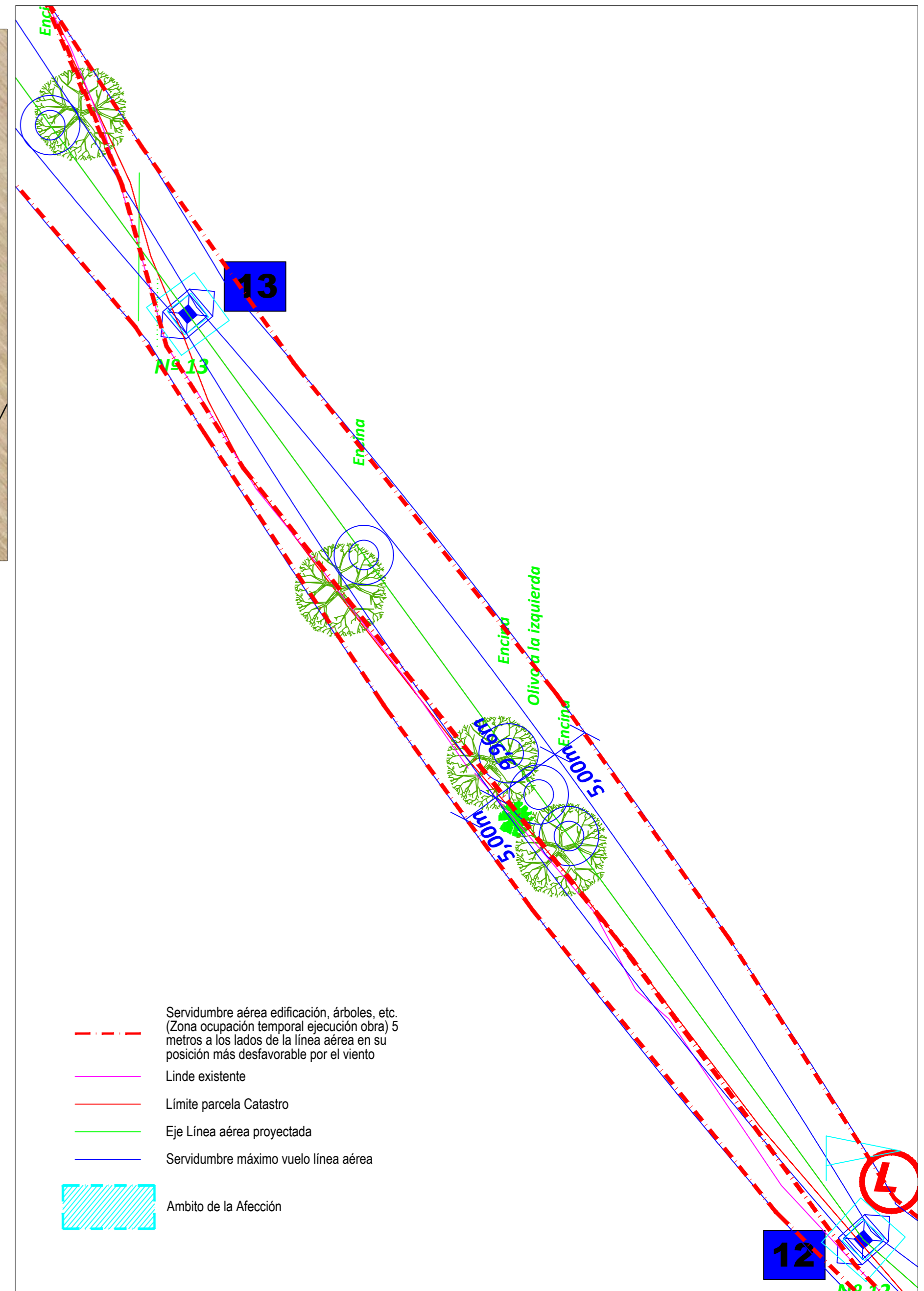
AFECC	REF. CATASTRAL	POLIG.	PARC.	PARAJE	LONG (m)	nº APOYO	APOYOS	Superficies afectadas Proyecto		
								Pl. Dom. (m2)	Serv. Aérea (m2)	Ocu. Temp. (m2)
12	29032A035000160000JQ	35	16a	LAGUNA	573,667	11,12,13,14,15,16	4,0	8,94	10.777,63	10.786,57









TRAMO 1 DESDE DE APOYO 13 A APOYO 14



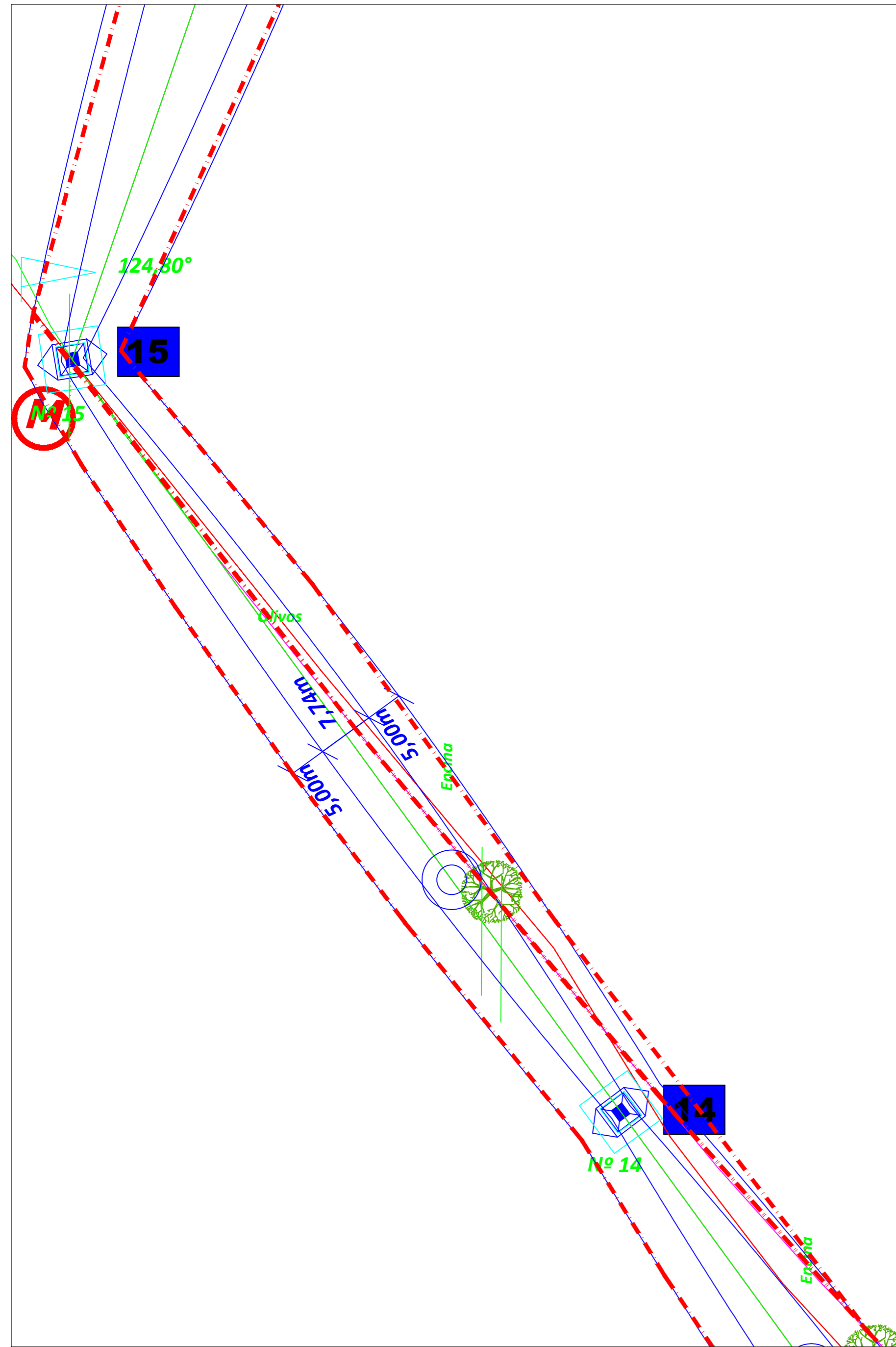
TRAMO APOYO 11 A APOYO 12 Escala 1:500



TRAMO APOYO 12 A APOYO 13 Escala 1:500

-  Servidumbre aérea edificación, árboles, etc. (Zona ocupación temporal ejecución obra) 5 metros a los lados de la línea aérea en su posición más desfavorable por el viento
-  Linde existente
-  Límite parcela Catastro
-  Eje Línea aérea proyectada
-  Servidumbre máximo vuelo línea aérea
-  Ambito de la Afección

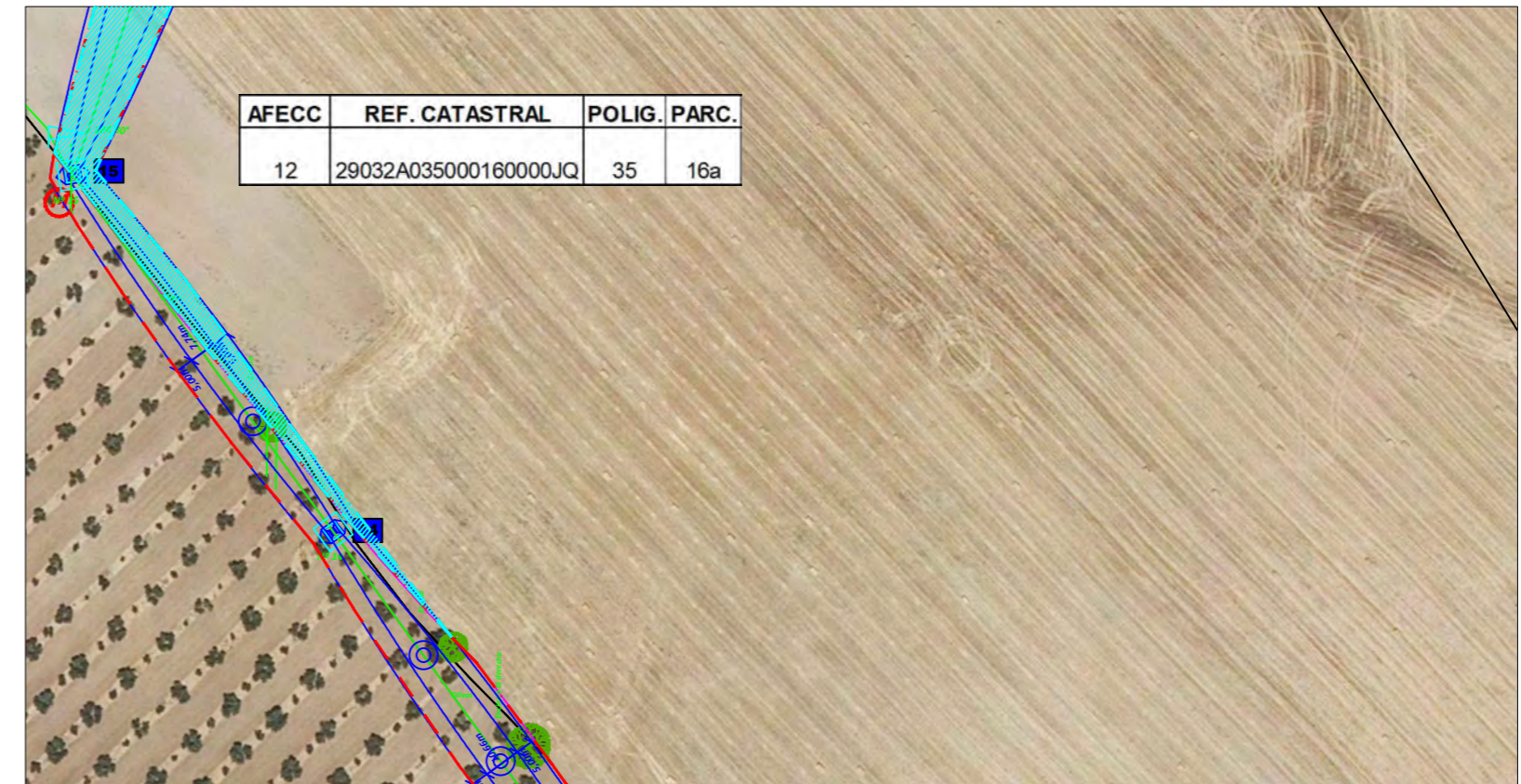
ENAIRe DIRECCIÓN REGIÓN SUR		DVOR/DME "MAR". CAMPILLOS (MÁLAGA)			
CALCULADO: TPF INGENIERIA DIBUJADO: TPF INGENIERIA COMPROBADO: TPF INGENIERIA PROYECTADO: TPF INGENIERIA DIRIGIDO: ENAIRe		TITULO: PROYECTO BÁSICO DE EXPROPIACIÓN DE LA LÍNEA AÉREA DE ALTA TENSIÓN NUEVA PARA ALIMENTACIÓN DEL DVOR/DME "MAR". CAMPILLOS (MÁLAGA)			
PLANO AFECCIONES - FINCA 12					
FECHA:	ESCALA:	SISTEMA REFERENCIA:	PROYECCIÓN UTM:	PLANO Nº:	HOJA Nº:
NOVIEMBRE 2022	A2: 1/1.000	ETRS-89	HUSO 30	8.12	1



TRAMO 1 ANTES DE APOYOS 12 A APOYO 13 Escala 1:500

AFECCION 12

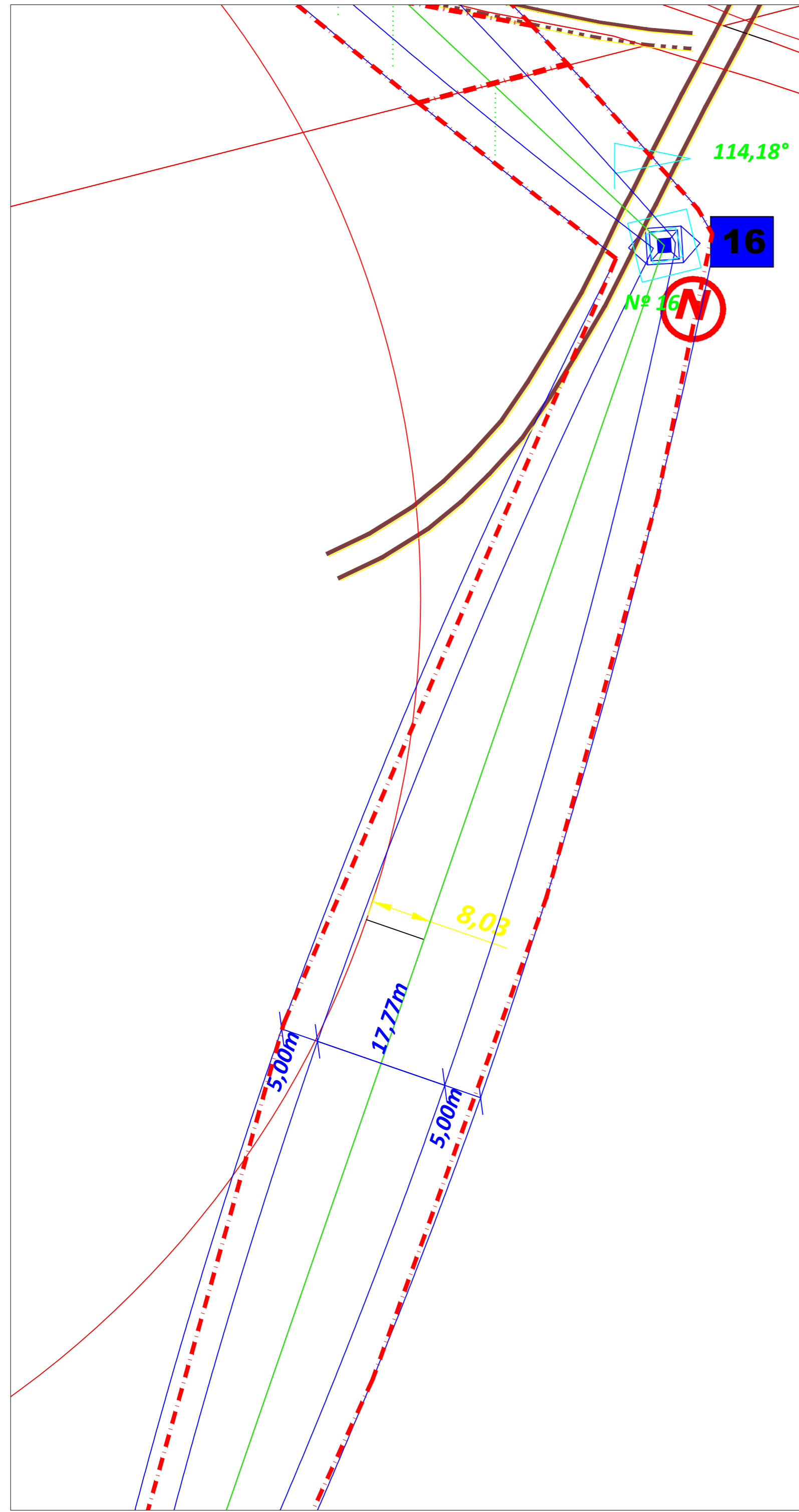
AFECC	REF. CATASTRAL	POLIG.	PARC.	PARAJE	LONG(m)	nº APOYO	APOYOS	Superficies afectadas Proyecto		
								Pl. Dom. (m2)	Serv. Aérea (m2)	Ocu. Temp. (m2)
12	29032A035000160000JQ	35	16a	LAGUNA	573,667	11,12,13,14,15,16	4,0	8,94	10.777,63	10.786,57



TRAMO 2 ANTES DE APOYOS 14 A APOYO 15

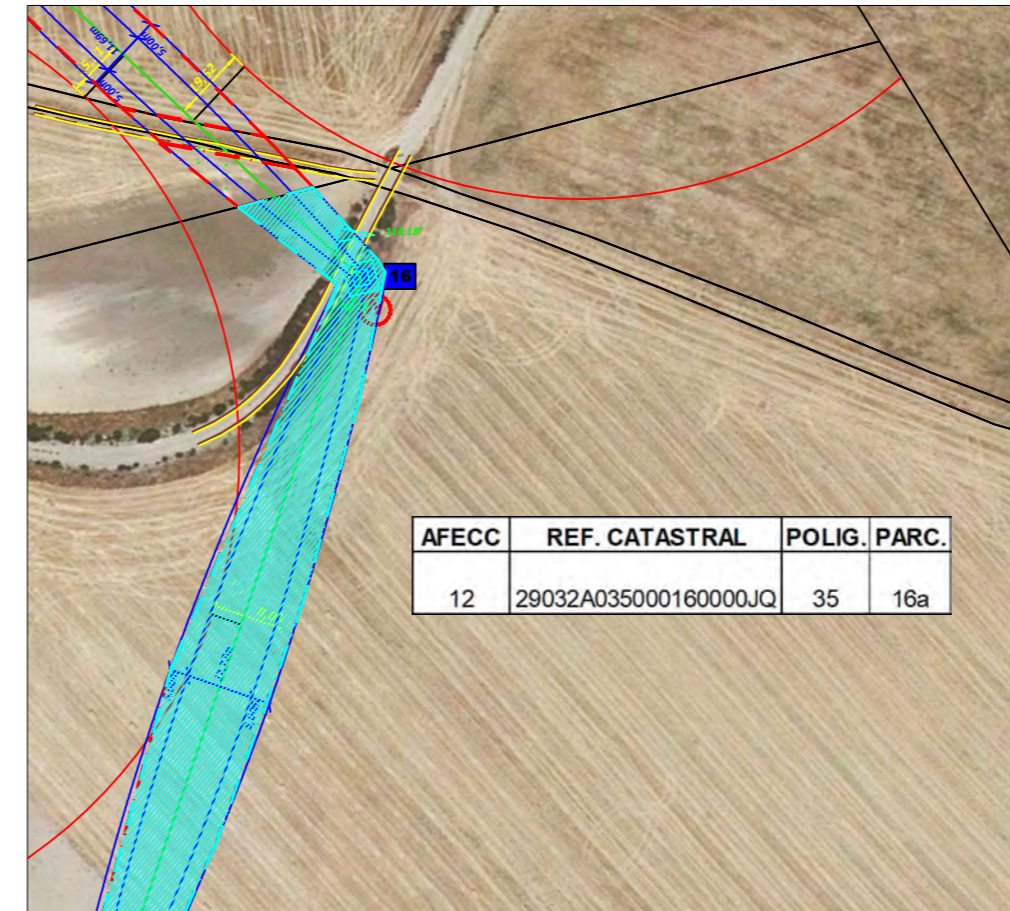
- Servidumbre aérea edificación, árboles, etc. (Zona ocupación temporal ejecución obra) 5 metros a los lados de la línea aérea en su posición más desfavorable por el viento
- Linde existente
- Límite parcela Catastro
- Eje Línea aérea proyectada
- Servidumbre máximo vuelo línea aérea
- Ambito de la Afección

ENAIRe		DIRECCIÓN REGIÓN SUR		DVOR/DME "MAR". CAMPILLOS (MÁLAGA)		
CALCULADO: TPF INGENIERIA		TITULO:				
DIBUJADO: TPF INGENIERIA		PROYECTO BÁSICO DE EXPROPIACIÓN DE LA LÍNEA AÉREA DE ALTA TENSIÓN NUEVA PARA ALIMENTACIÓN DEL DVOR/DME "MAR". CAMPILLOS (MÁLAGA)				
COMPROBADO: TPF INGENIERIA						
PROYECTADO: TPF INGENIERIA		PLANO AFECCIONES - FINCA 12				
DIRECCION: ENAIRe						
FECHA:	ESCALA:	SISTEMA REFERENCIA:	PROYECCIÓN UTM:	PLANO Nº:	HOJA Nº:	
NOVIEMBRE 2022	A2: 1/1.000	ETRS-89	HUSO 30	8.12	2	



AFECCION 12

AFECC	REF. CATASTRAL	POLIG.	PARC.	PARAJE	LONG (m)	n° APOYO	APOYOS	Superficies afectadas Proyecto		
								Pl. Dom. (m2)	Serv. Aérea (m2)	Ocu. Temp. (m2)
12	29032A035000160000JQ	35	16a	LAGUNA	573,667	11,12,13,14,15,16	4,0	8,94	10.777,63	10.786,57



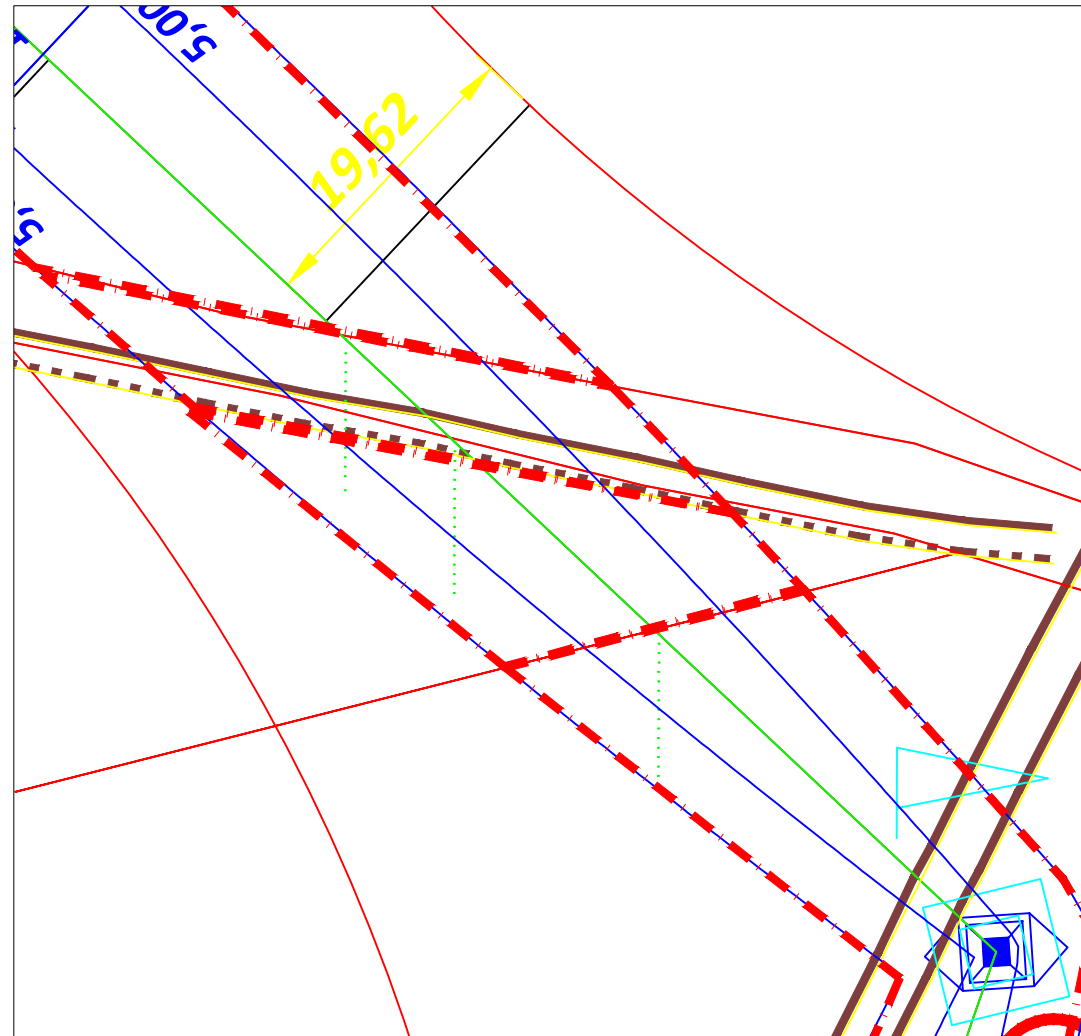
TRAMO 3 ANTES DE APOYO 16 A APOYO 16

- - - Servidumbre aérea edificación, árboles, etc. (Zona ocupación temporal ejecución obra) 5 metros a los lados de la línea aérea en su posición más desfavorable por el viento
- Linde existente
- Límite parcela Catastro
- Eje Línea aérea proyectada
- Servidumbre máximo vuelo línea aérea
- Ambito de la Afección

		DIRECCIÓN REGIÓN SUR		DVOR/DME "MAR". CAMPILLOS (MÁLAGA)	
		TITULO: PROYECTO BÁSICO DE EXPROPIACIÓN DE LA LÍNEA AÉREA DE ALTA TENSIÓN NUEVA PARA ALIMENTACIÓN DEL DVOR/DME "MAR". CAMPILLOS (MÁLAGA)			
CALCULADO: TPF INGENIERIA DIBUJADO: TPF INGENIERIA COMPROBADO: TPF INGENIERIA PROYECTADO: TPF INGENIERIA DIRIGIDO: ENAIRE		PLANO AFECCIONES - FINCA 12			
FECHA:	ESCALA:	SISTEMA REFERENCIA:	PROYECCIÓN UTM:	PLANO N°:	HOJA N°:
NOVIEMBRE 2022	A2: 1/1.000	ETRS-89	HUSO 30	8.12	3

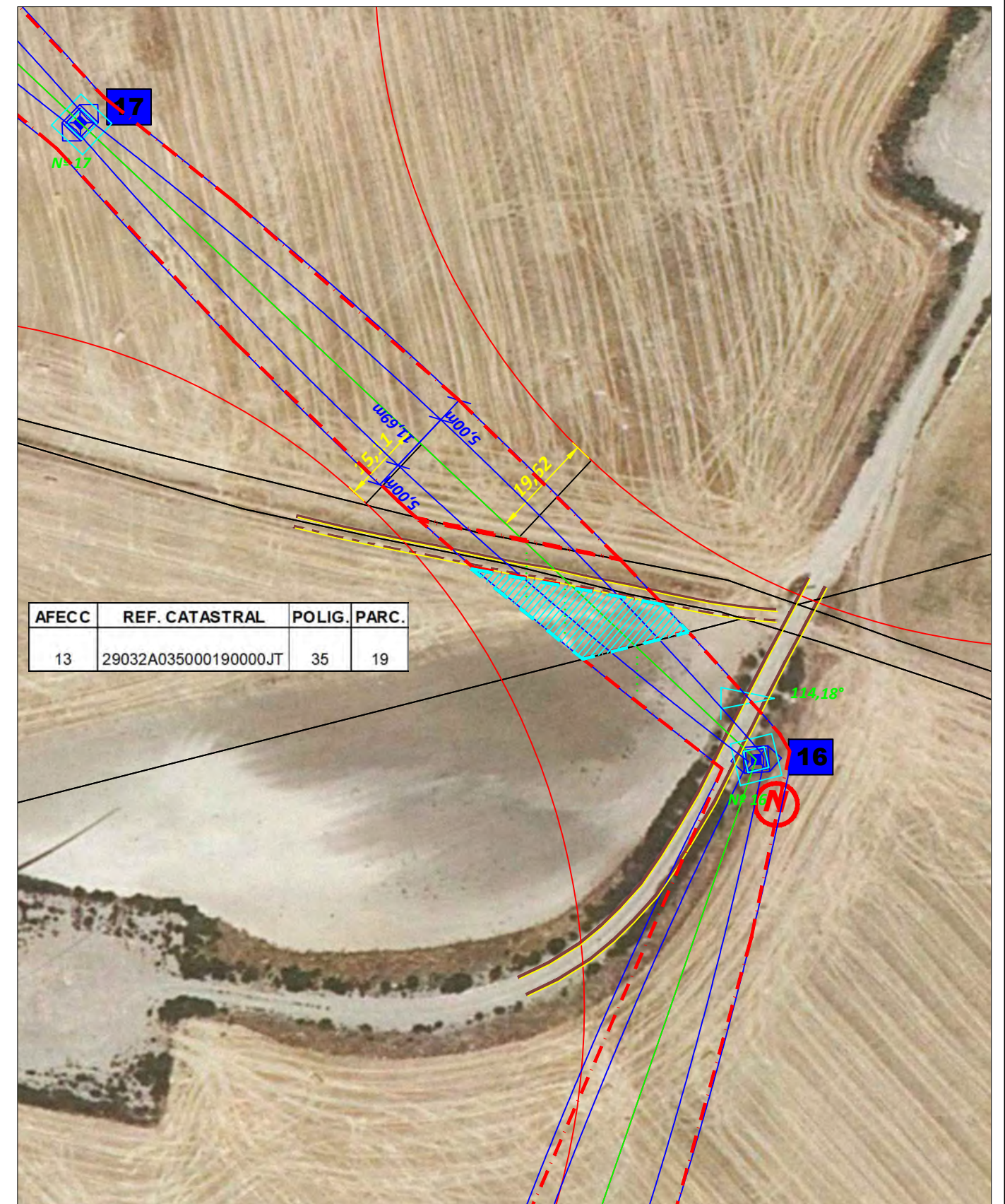
AFECCION 13

AFECC	REF. CATASTRAL	POLIG.	PARC.	PARAJE	LONG (m)	nº APOYO	APOYOS	Superficies afectadas Proyecto		
								Pl. Dom. (m2)	Serv. Aérea (m2)	Ocu. Temp. (m2)
13	29032A035000190000JT	35	19	LAGUNA	18,543				296,54	296,54



Escala 1:500

- Servidumbre aérea edificación, árboles, etc. (Zona ocupación temporal ejecución obra) 5 metros a los lados de la línea aérea en su posición más desfavorable por el viento
- Linde existente
- Límite parcela Catastro
- Eje Línea aérea proyectada
- Servidumbre máximo vuelo línea aérea
- Ambito de la Afeción



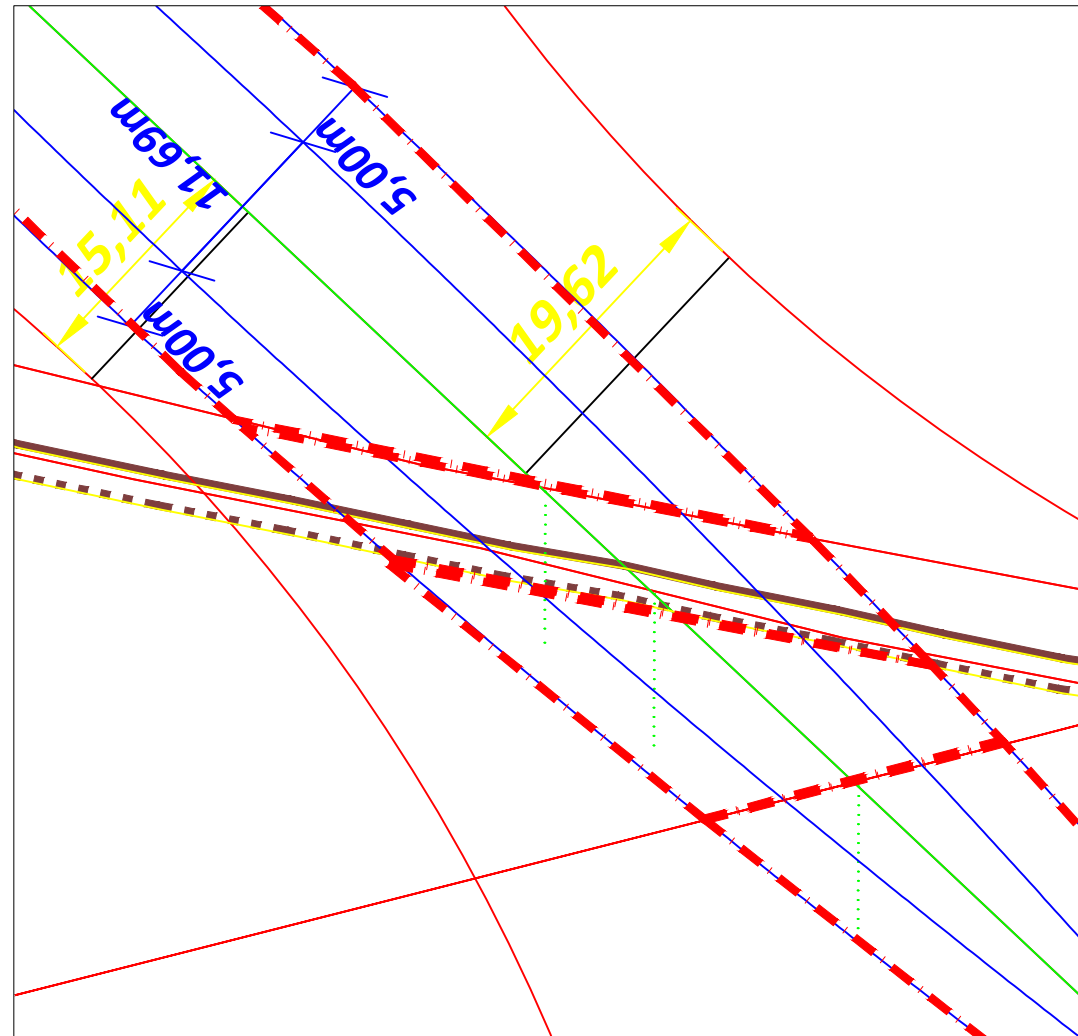
AFECC	REF. CATASTRAL	POLIG.	PARC.
13	29032A035000190000JT	35	19

ENAIRe DIRECCIÓN REGIÓN SUR		DVOR/DME "MAR". CAMPILLOS (MÁLAGA)			
CALCULADO: TPF INGENIERIA DIBUJADO: TPF INGENIERIA COMPROBADO: TPF INGENIERIA PROYECTADO: TPF INGENIERIA DIRIGIDO: ENAIRE		TITULO: PROYECTO BÁSICO DE EXPROPIACIÓN DE LA LÍNEA AÉREA DE ALTA TENSIÓN NUEVA PARA ALIMENTACIÓN DEL DVOR/DME "MAR". CAMPILLOS (MÁLAGA)			
PLANO AFECCIONES - FINCA 13					
FECHA: NOVIEMBRE 2022 ESCALA: A3: 1/1.000 SISTEMA REFERENCIA: ETRS-89 PROYECCIÓN UTM: HUSO 30		PLANO Nº: 8.13 HOJA Nº: 1			

AFECCION 14

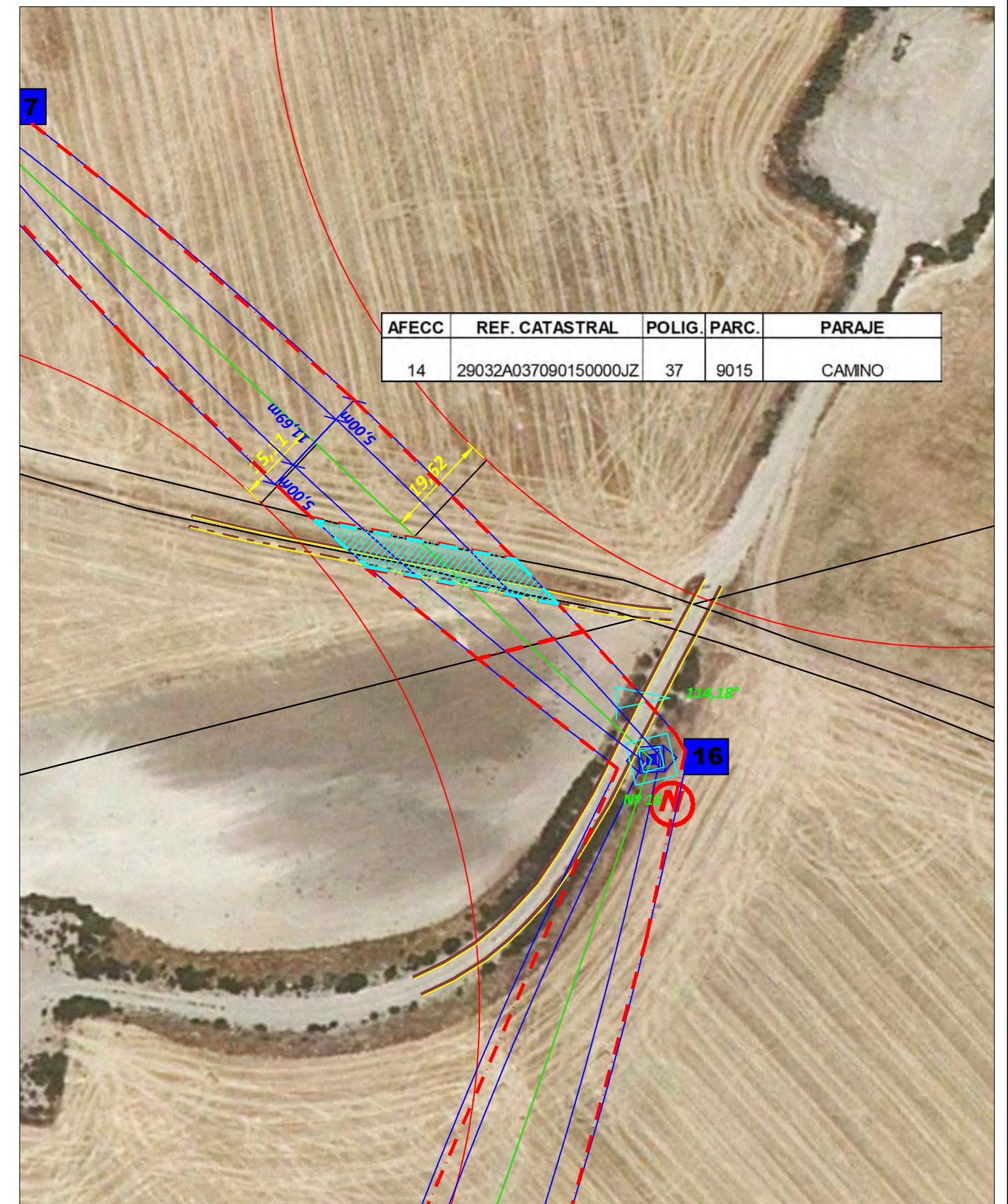
AFECC	REF. CATASTRAL	POLIG.	PARC.	PARAJE	LONG (m)	n° APOYO	APOYOS	Superficies afectadas Proyecto			
								Pl. Dom. (m2)	Serv. Aérea (m2)	Ocu. Temp. (m2)	
14	29032A037090150000JZ	37	9015	CAMINO	9,908				248,33		

NOTA: Al tratarse de un Camino, no se prevé ocupación temporal



Escala 1:500

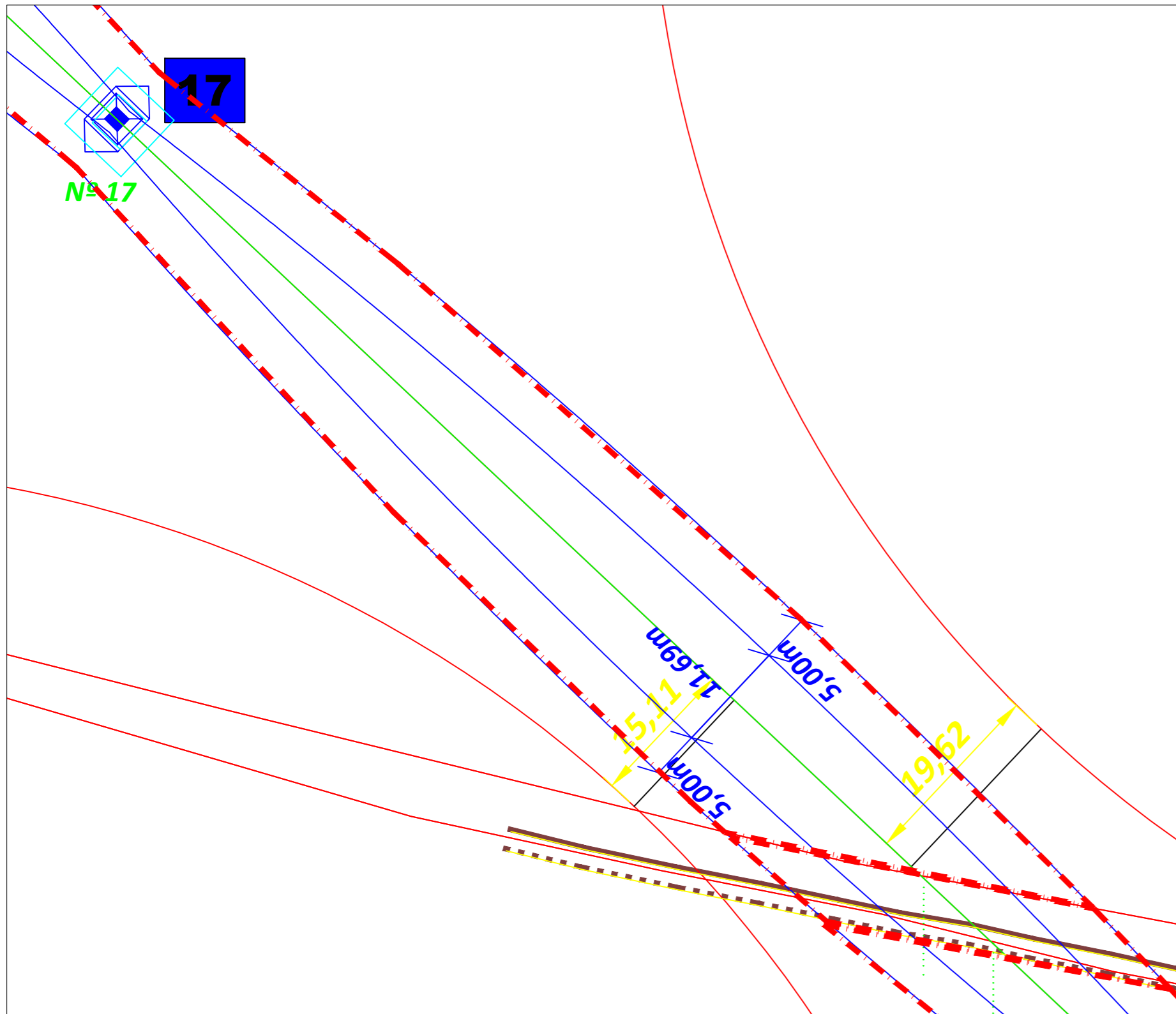
- Servidumbre aérea edificación, árboles, etc. (Zona ocupación temporal ejecución obra) 5 metros a los lados de la línea aérea en su posición más desfavorable por el viento
- Linde existente
- Límite parcela Catastro
- Eje Línea aérea proyectada
- Servidumbre máximo vuelo línea aérea
- Ambito de la Afección



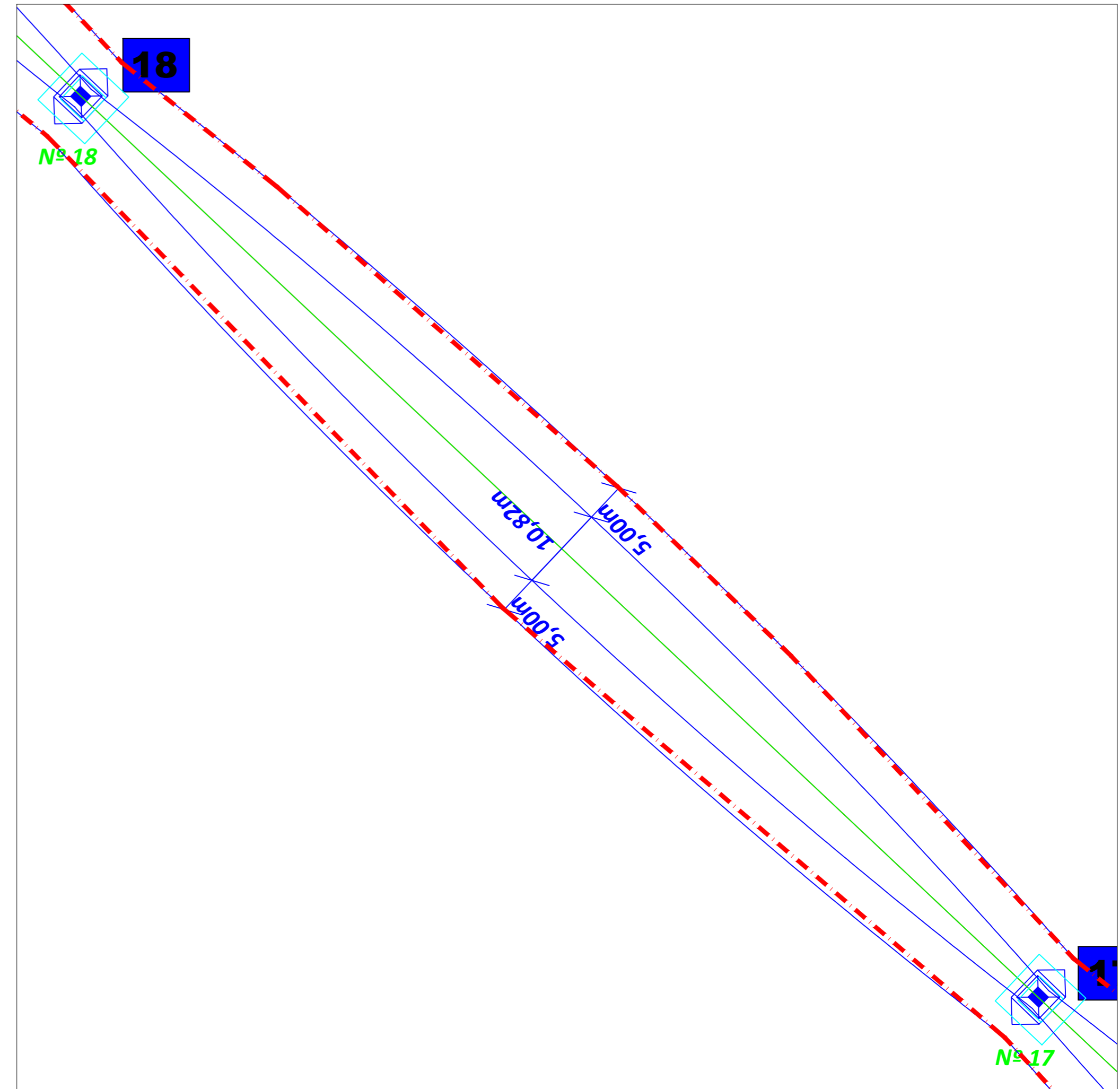
AFECC	REF. CATASTRAL	POLIG.	PARC.	PARAJE
14	29032A037090150000JZ	37	9015	CAMINO

ENAIRe		DIRECCIÓN REGIÓN SUR	DVOR/DME "MAR". CAMPILLOS (MÁLAGA)				
CALCULADO: TPF INGENIERIA DIBUJADO: TPF INGENIERIA COMPROBADO: TPF INGENIERIA PROYECTADO: TPF INGENIERIA DIRIGIDO: ENAIRe		TITULO: PROYECTO BÁSICO DE EXPROPIACIÓN DE LA LÍNEA AÉREA DE ALTA TENSIÓN NUEVA PARA ALIMENTACIÓN DEL DVOR/DME "MAR". CAMPILLOS (MÁLAGA)					
PLANO AFECCIONES - FINCA 14							
		FECHA:	ESCALA:	SISTEMA REFERENCIA:	PROYECCIÓN UTM:	PLANO Nº:	HOJA Nº:
		NOVIEMBRE 2022	A3: 1/1.000	ETRS-89	HUSO 30	8.14	1

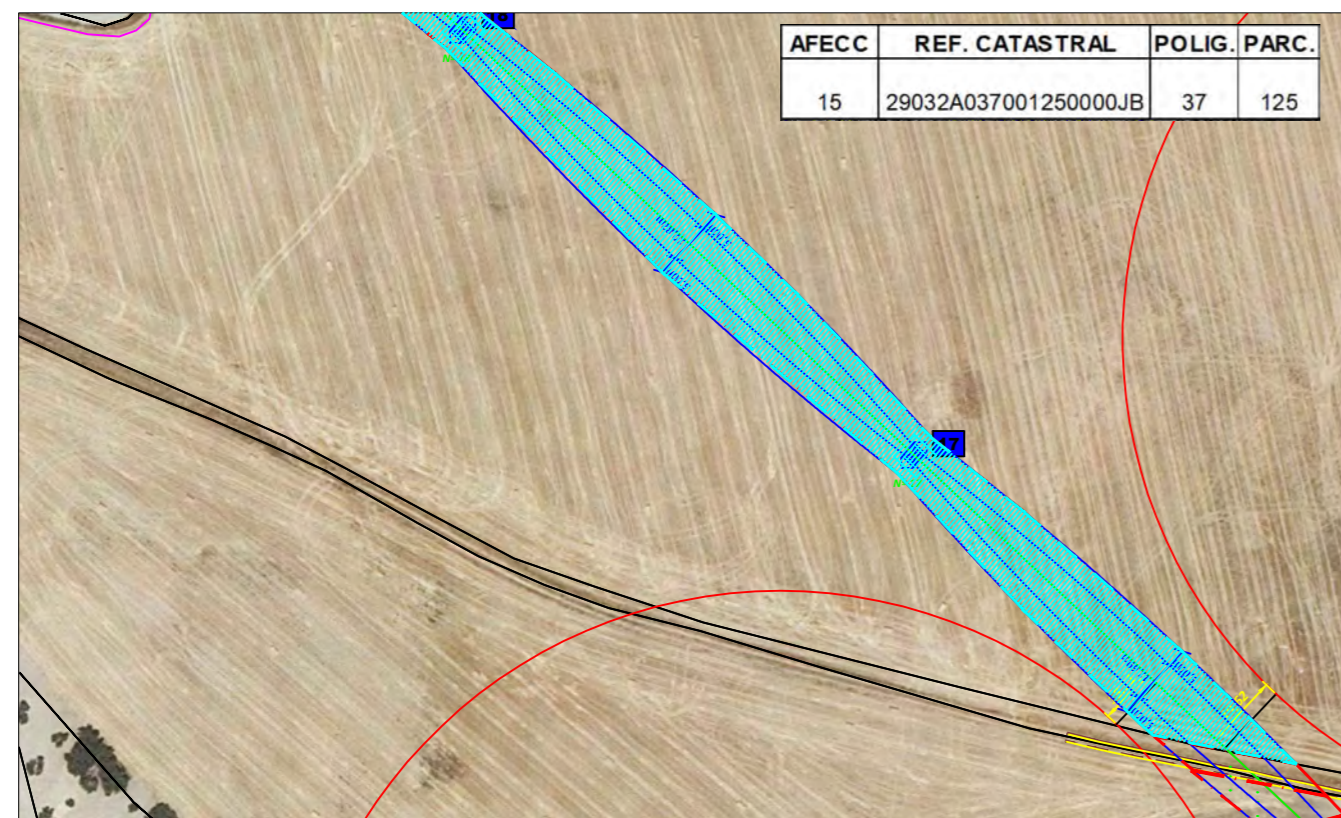
AFECC	REF. CATASTRAL	POLIG.	PARC.	PARAJE	LONG (m)	n° APOYO	APOYOS	Superficies afectadas Proyecto		
								Pl. Dom. (m2)	Serv. Aérea (m2)	Ocu. Temp. (m2)
15	29032A037001250000JB	37	125	HORQUER	421,842	17,18,19	2,5	4,51	7.343,52	7.348,03



TRAMO DESDE CAMINO HASTA APOYO 17 Escala 1:500



TRAMO APOYO 17 A APOYO 18 Escala 1:500




TRAMO 1 DESDE CAMINO A APOYO 18 Escala 1:500

- Servidumbre aérea edificación, árboles, etc. (Zona ocupación temporal ejecución obra) 5 metros a los lados de la línea aérea en su posición más desfavorable por el viento
- Linde existente
- Límite parcela Catastro
- Eje Línea aérea proyectada
- Servidumbre máximo vuelo línea aérea
- Ambito de la Afección

ENAIRe DIRECCIÓN REGIÓN SUR		DVOR/DME "MAR". CAMPILLOS (MÁLAGA)			
CALCULADO: TPF INGENIERIA		TITULO:			
DIBUJADO: TPF INGENIERIA		PROYECTO BÁSICO DE EXPROPIACIÓN DE LA LÍNEA AÉREA DE ALTA TENSIÓN			
COMPROBADO: TPF INGENIERIA		NUEVA PARA ALIMENTACIÓN DEL DVOR/DME "MAR". CAMPILLOS (MÁLAGA)			
PROYECTADO: TPF INGENIERIA		PLANO AFECCIONES - FINCA 15			
DIRIGIDO: ENAIRE					
FECHA:	ESCALA:	SISTEMA REFERENCIA:	PROYECCIÓN UTM:	PLANO N°:	HOJA N°:
NOVIEMBRE 2022	A2: 1/1.000	ETRS-89	HUSO 30	8.15	1

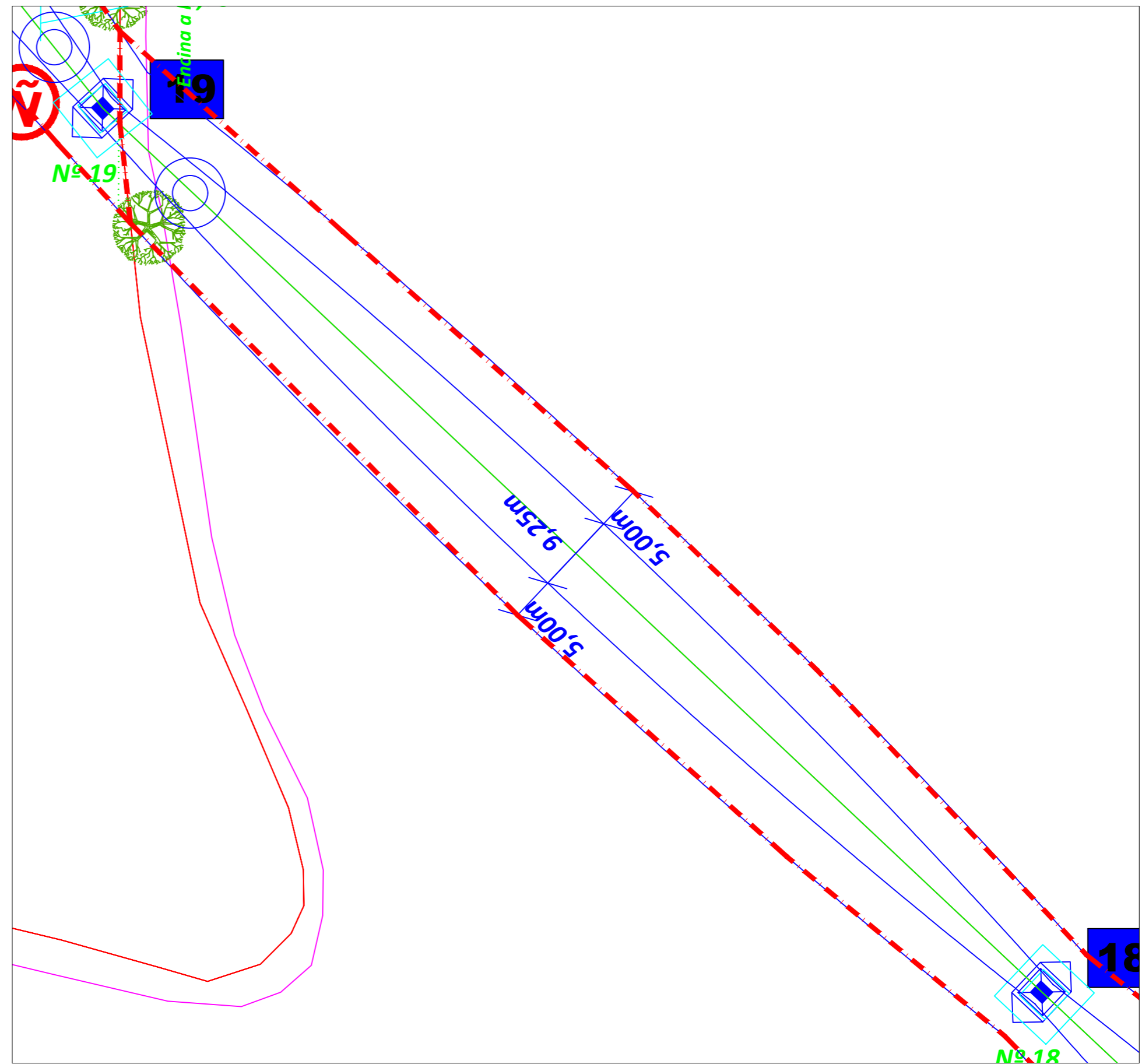
AFECCION 15

AFECC	REF. CATASTRAL	POLIG.	PARC.	PARAJE	LONG (m)	n° APOYO	APOYOS	Superficies afectadas Proyecto		
								Pl. Dom. (m2)	Serv. Aérea (m2)	Ocu. Temp. (m2)
15	29032A037001250000JB	37	125	HORQUER	421,842	17,18,19	2,5	4,51	7.343,52	7.348,03



TRAMO 2 DESDE APOYO 18 A APOYO 19 Escala 1:500

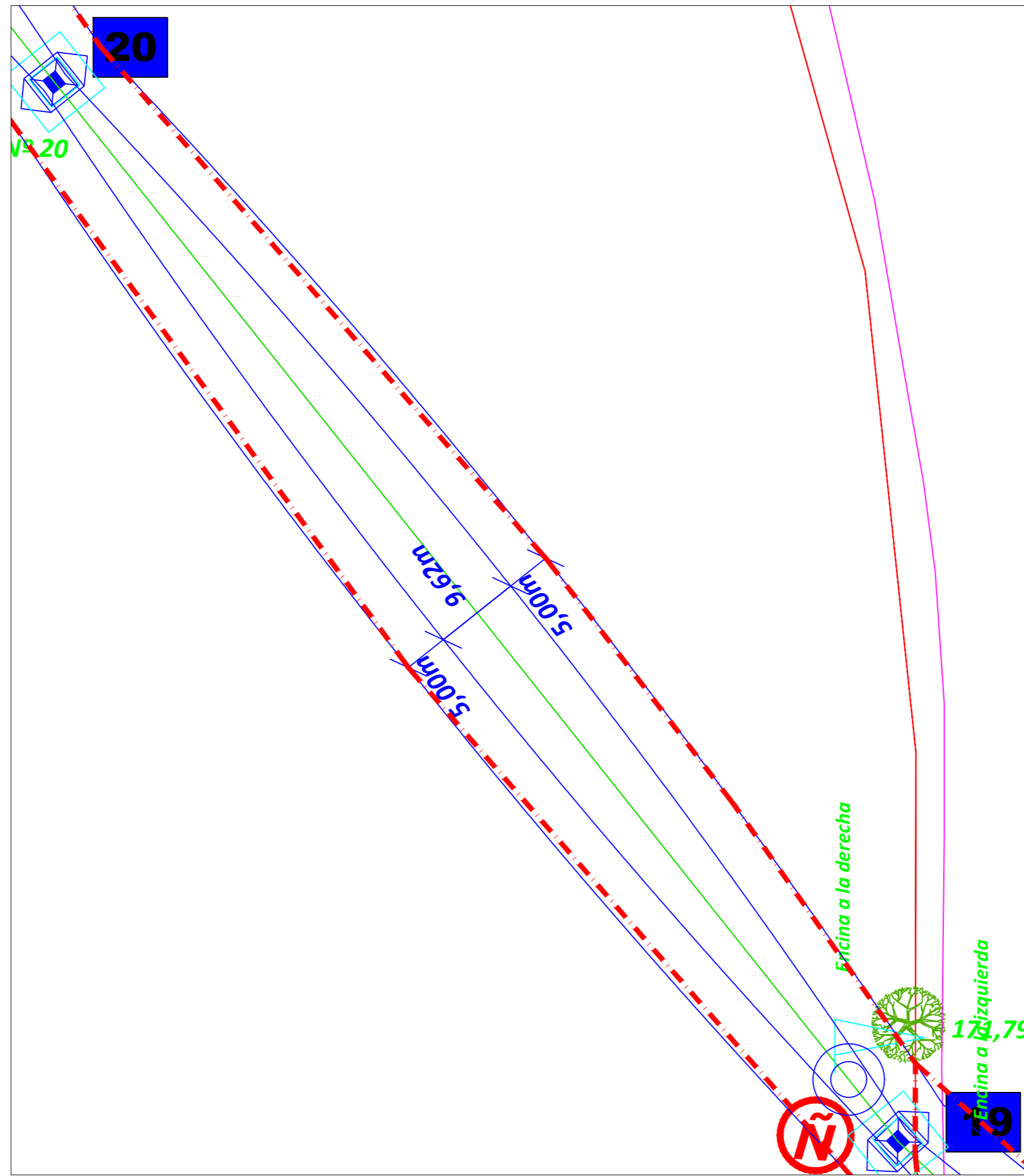
- - - - Servidumbre aérea edificación, árboles, etc. (Zona ocupación temporal ejecución obra) 5 metros a los lados de la línea aérea en su posición más desfavorable por el viento
- Linde existente
- Límite parcela Catastro
- Eje Línea aérea proyectada
- Servidumbre máximo vuelo línea aérea
- Ambito de la Afección



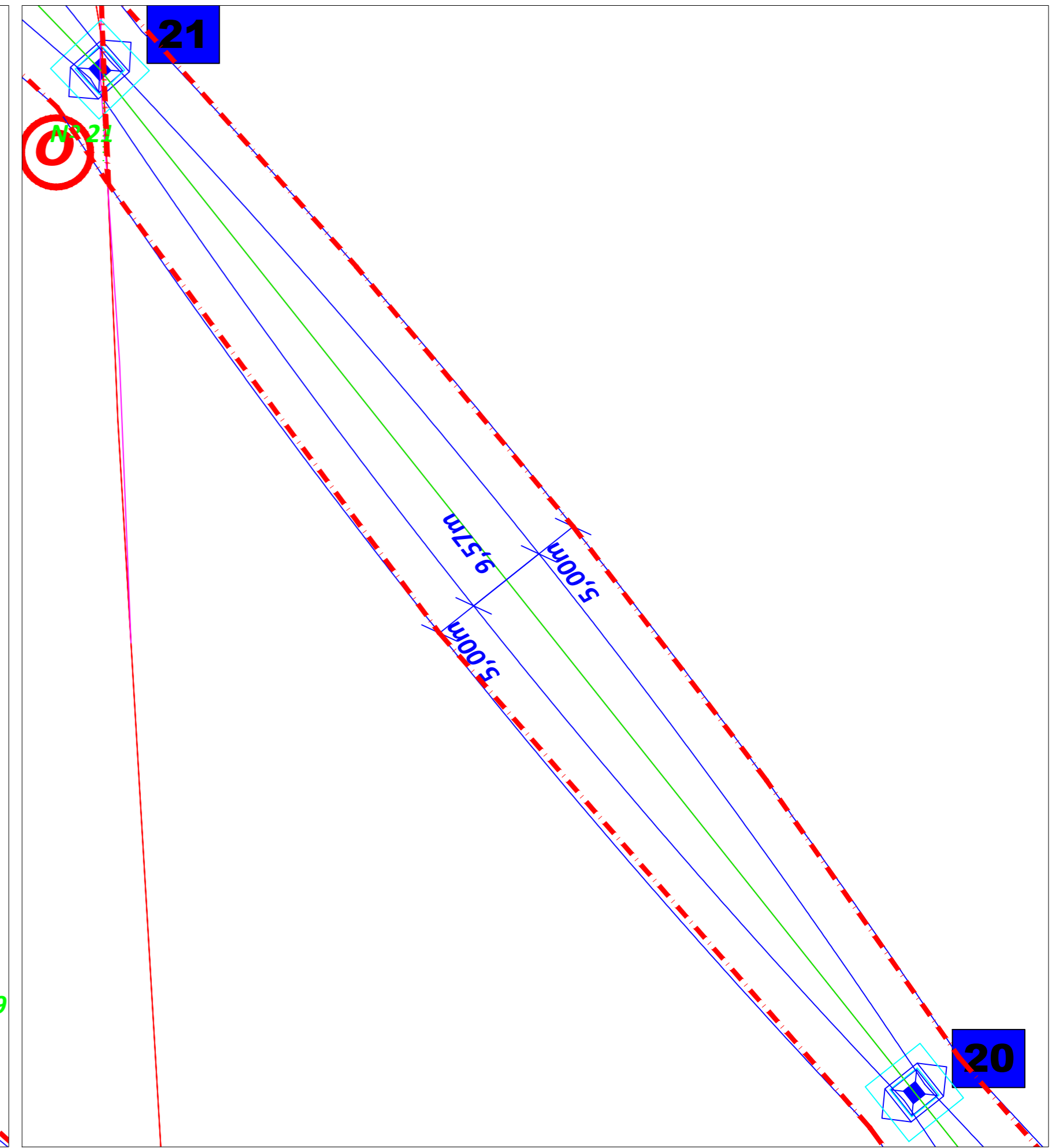
TRAMO APOYO 18 A APOYO 19 Escala 1:500

DIRECCIÓN REGIÓN SUR		DVOR/DME "MAR". CAMPILLOS (MÁLAGA)			
CALCULADO: TPF INGENIERIA DIBUJADO: TPF INGENIERIA COMPROBADO: TPF INGENIERIA PROYECTADO: TPF INGENIERIA DIRIGIDO: ENAIRE		PLANO AFECCIONES - FINCA 15			
FECHA: NOVIEMBRE 2022	ESCALA: A2: 1/1.000	SISTEMA REFERENCIA: ETRS-89	PROYECCIÓN UTM: HUSO 30	PLANO N°: 8.15	HOJA N°: 2

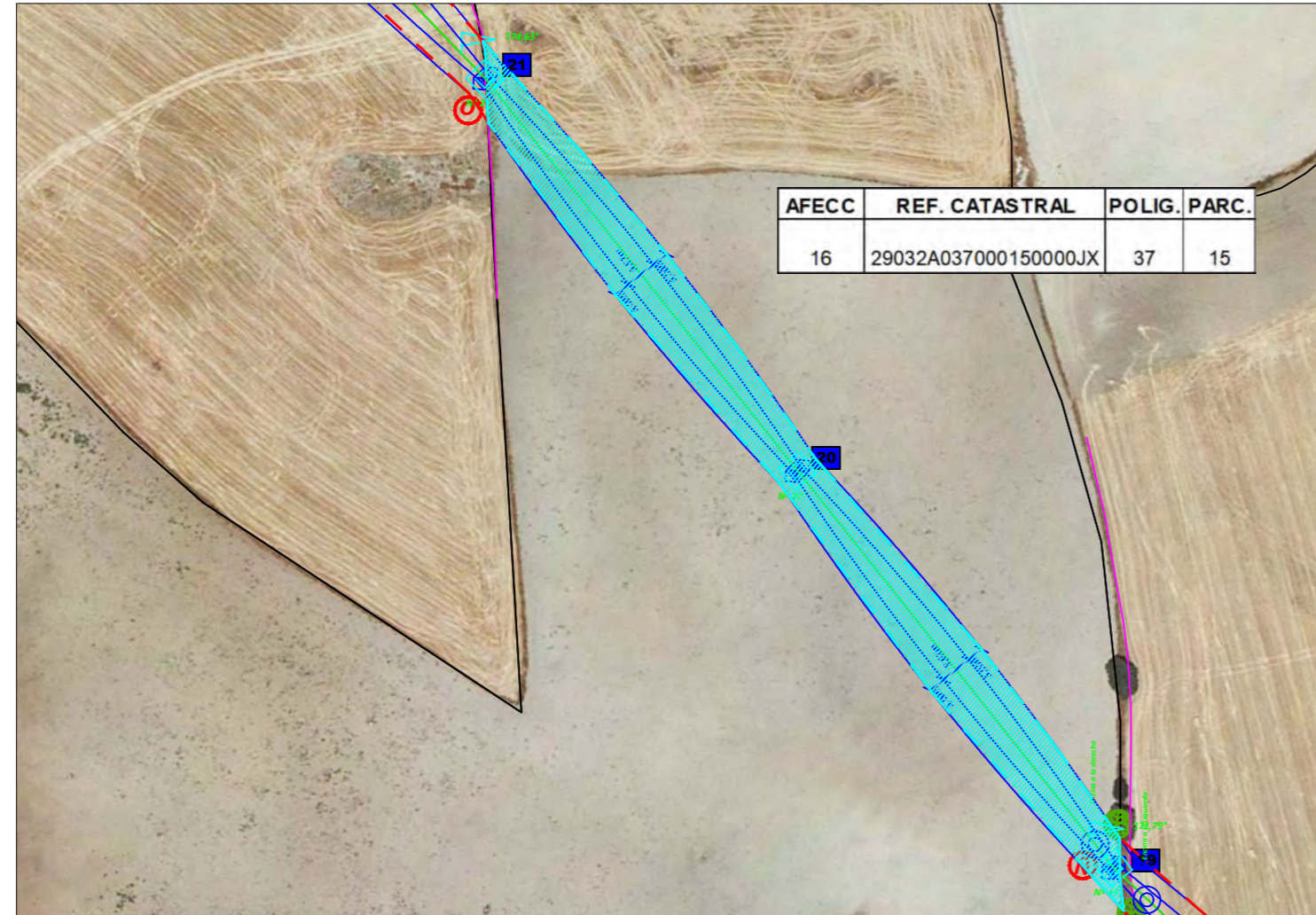
- Servidumbre aérea edificación, árboles, etc. (Zona ocupación temporal ejecución obra) 5 metros a los lados de la línea aérea en su posición más desfavorable por el viento
- Linde existente
- Límite parcela Catastro
- Eje Línea aérea proyectada
- Servidumbre máximo vuelo línea aérea
- Ambito de la Afección



TRAMO APOYO 19 A APOYO 20 Escala 1:500



TRAMO APOYO 20 A APOYO 21 Escala 1:500



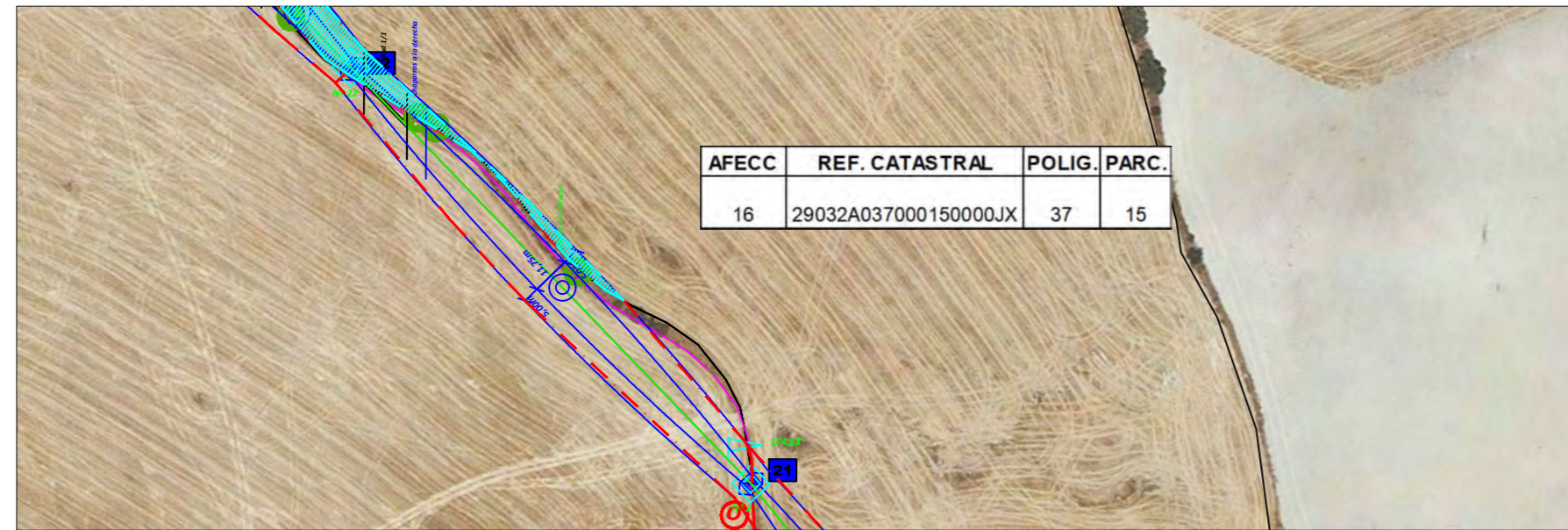
TRAMO 1 DESDE APOYO 19 HASTA APOYO 21 Escala 1:500

AFECCION 16

AFEC	REF. CATASTRAL	POLIG.	PARC.	PARAJE	LONG (m)	n° APOYO	APOYOS	Superficies afectadas Proyecto		
								Pl. Dom. (m2)	Serv. Aérea (m2)	Ocu. Temp. (m2)
16	29032A037000150000JX	37	15	HOYO MIGUEL	560,556	19,20,21,22,23	3,0	5,74	10.120,56	10.126,30

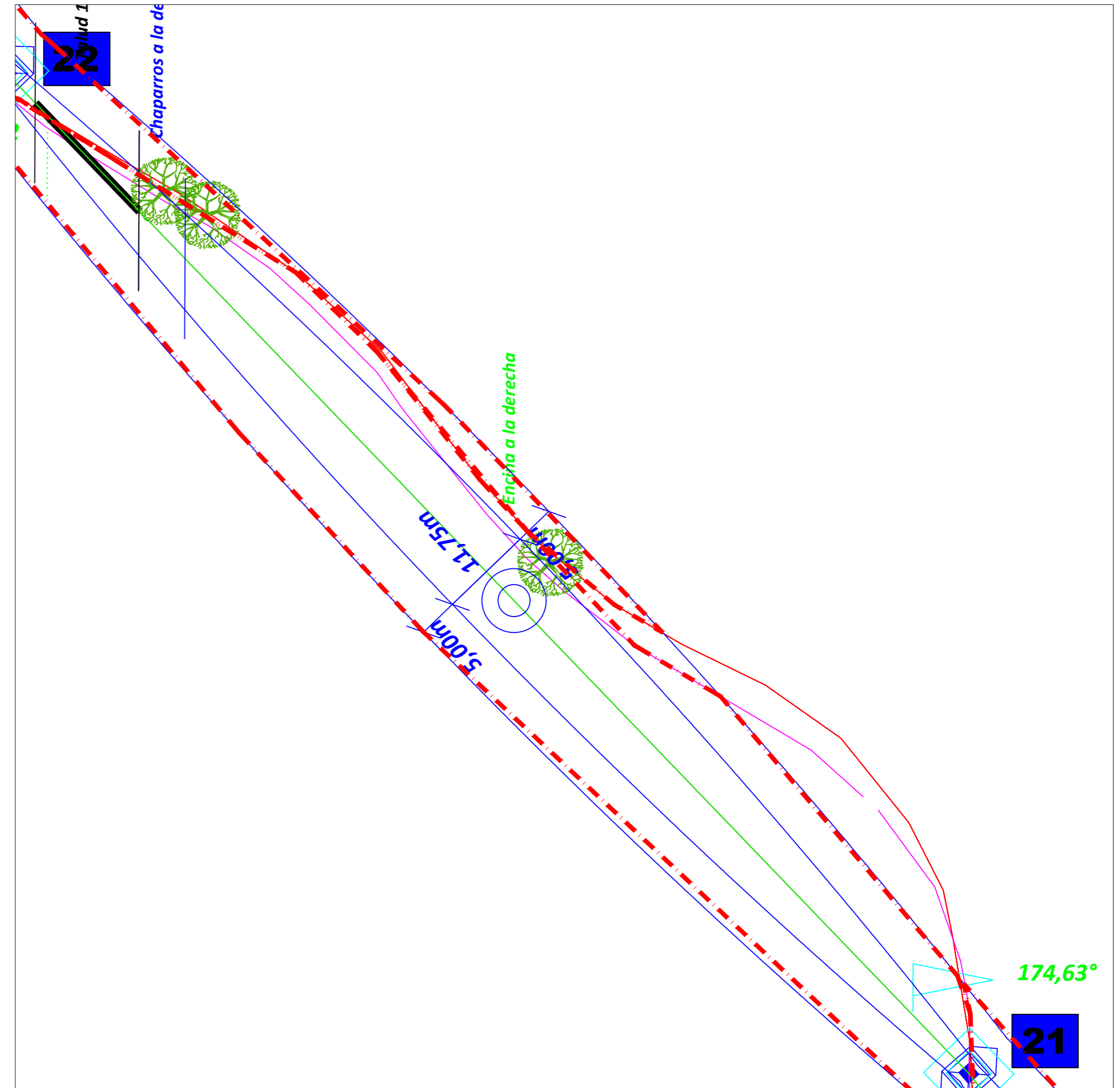
ENAIRe		DIRECCIÓN REGIÓN SUR	DVOR/DME "MAR". CAMPILLOS (MÁLAGA)				
CALCULADO:	TPF INGENIERIA	TITULO: PROYECTO BÁSICO DE EXPROPIACIÓN DE LA LÍNEA AÉREA DE ALTA TENSIÓN NUEVA PARA ALIMENTACIÓN DEL DVOR/DME "MAR". CAMPILLOS (MÁLAGA) PLANO AFECCIONES - FINCA 16					
DIBUJADO:	TPF INGENIERIA						
COMPROBADO:	TPF INGENIERIA						
PROYECTADO:	TPF INGENIERIA						
DIRIGIDO:	ENAIRe						
		FECHA:	ESCALA:	SISTEMA REFERENCIA:	PROYECCIÓN UTM:	PLANO N°:	HOJA N°:
		NOVIEMBRE 2022	A2: 1/1.000	ETRS-89	HUSO 30	8.16	1

AFECC	REF. CATASTRAL	POLIG.	PARC.	PARAJE	LONG (m)	n° APOYO	APOYOS	Superficies afectadas Proyecto		
								Pl. Dom. (m2)	Serv. Aérea (m2)	Ocu. Temp. (m2)
16	29032A037000150000JX	37	15	HOYO MIGUEL	560,556	19,20,21,22,23	3,0	5,74	10.120,56	10.126,30



TRAMO 2 DESDE APOYO 21 HASTA APOYO 22 Escala 1:500

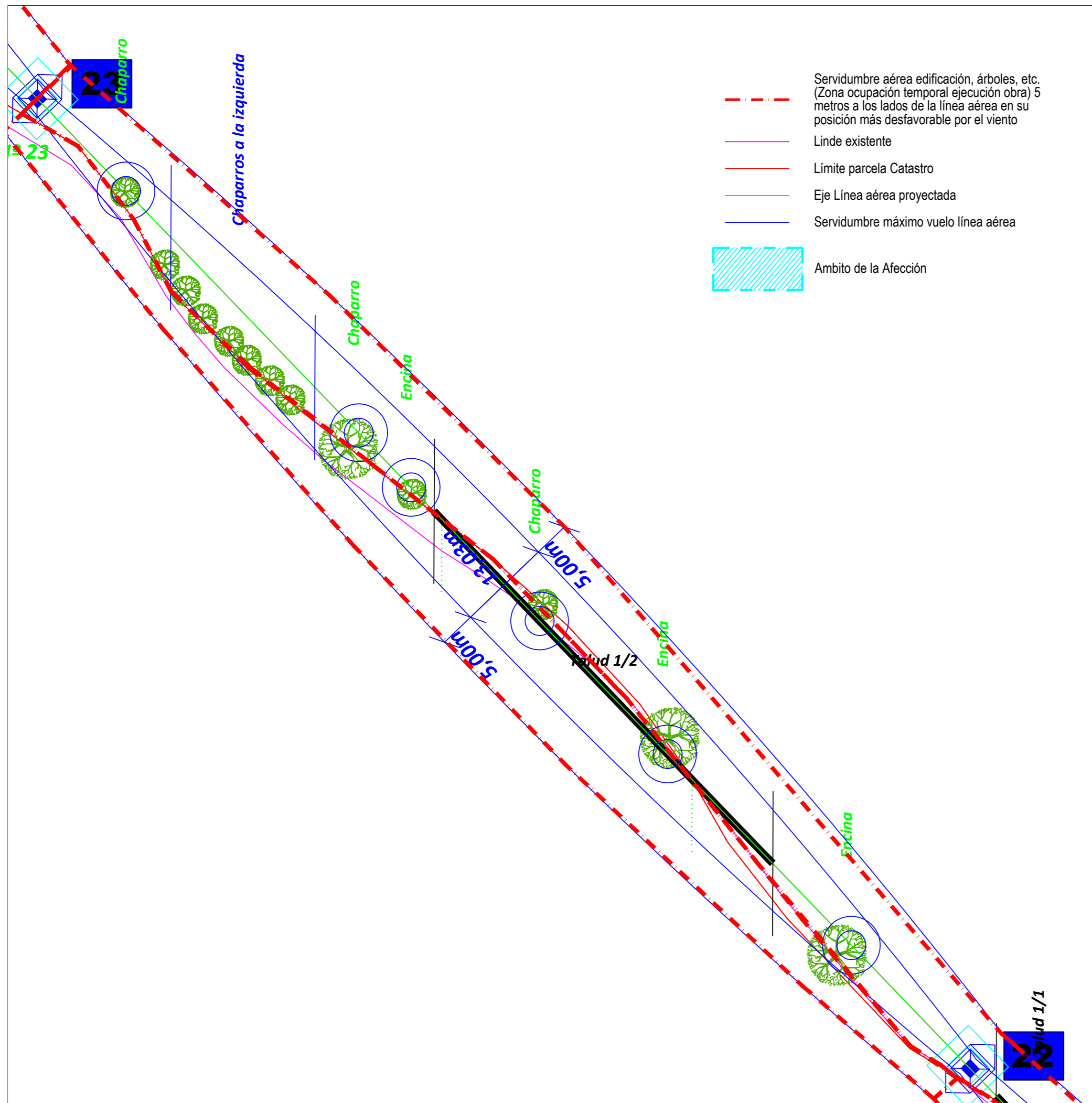
- - - Servidumbre aérea edificación, árboles, etc. (Zona ocupación temporal ejecución obra) 5 metros a los lados de la línea aérea en su posición más desfavorable por el viento
- Linde existente
- Límite parcela Catastro
- Eje Línea aérea proyectada
- Servidumbre máximo vuelo línea aérea
- Ambito de la Afección



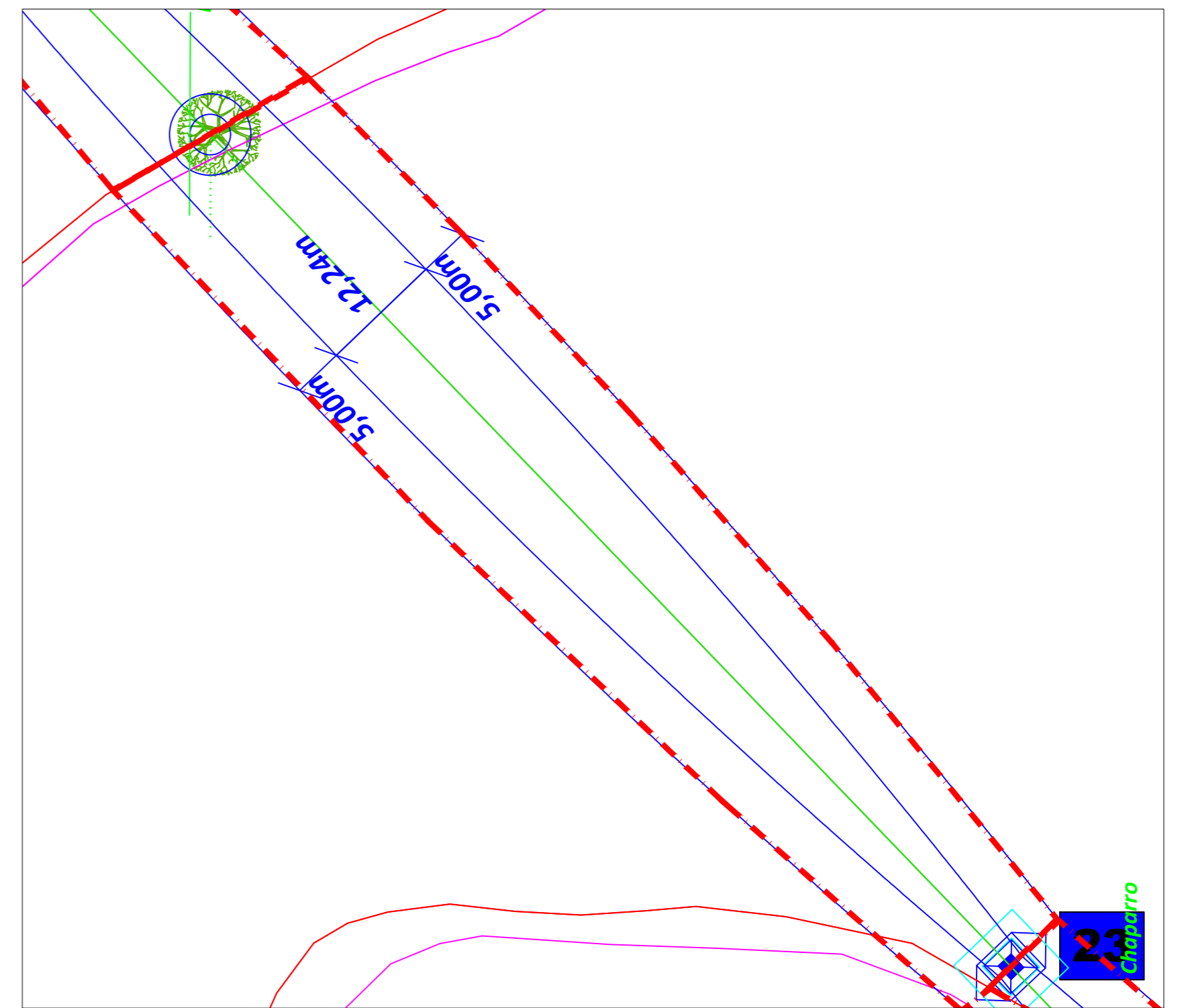
TRAMO APOYO 21 A APOYO 22 Escala 1:500

ENAIRe		DIRECCIÓN REGIÓN SUR	DVOR/DME "MAR". CAMPILLOS (MÁLAGA)			
CALCULADO: TPF INGENIERIA	TITULO:					
DIBUJADO: TPF INGENIERIA	PROYECTO BÁSICO DE EXPROPIACIÓN DE LA LÍNEA AÉREA DE ALTA TENSIÓN NUEVA PARA ALIMENTACIÓN DEL DVOR/DME "MAR". CAMPILLOS (MÁLAGA)					
COMPROBADO: TPF INGENIERIA	PLANO AFECCIONES - FINCA 16					
PROYECTADO: TPF INGENIERIA						
DIRECCION: ENAIRE						
FECHA: NOVIEMBRE 2022		ESCALA: A2: 1/1.000	SISTEMA REFERENCIA: ETRS-89	PROYECCIÓN UTM: HUSO 30	PLANO N°: 8.16	HOJA N°: 2

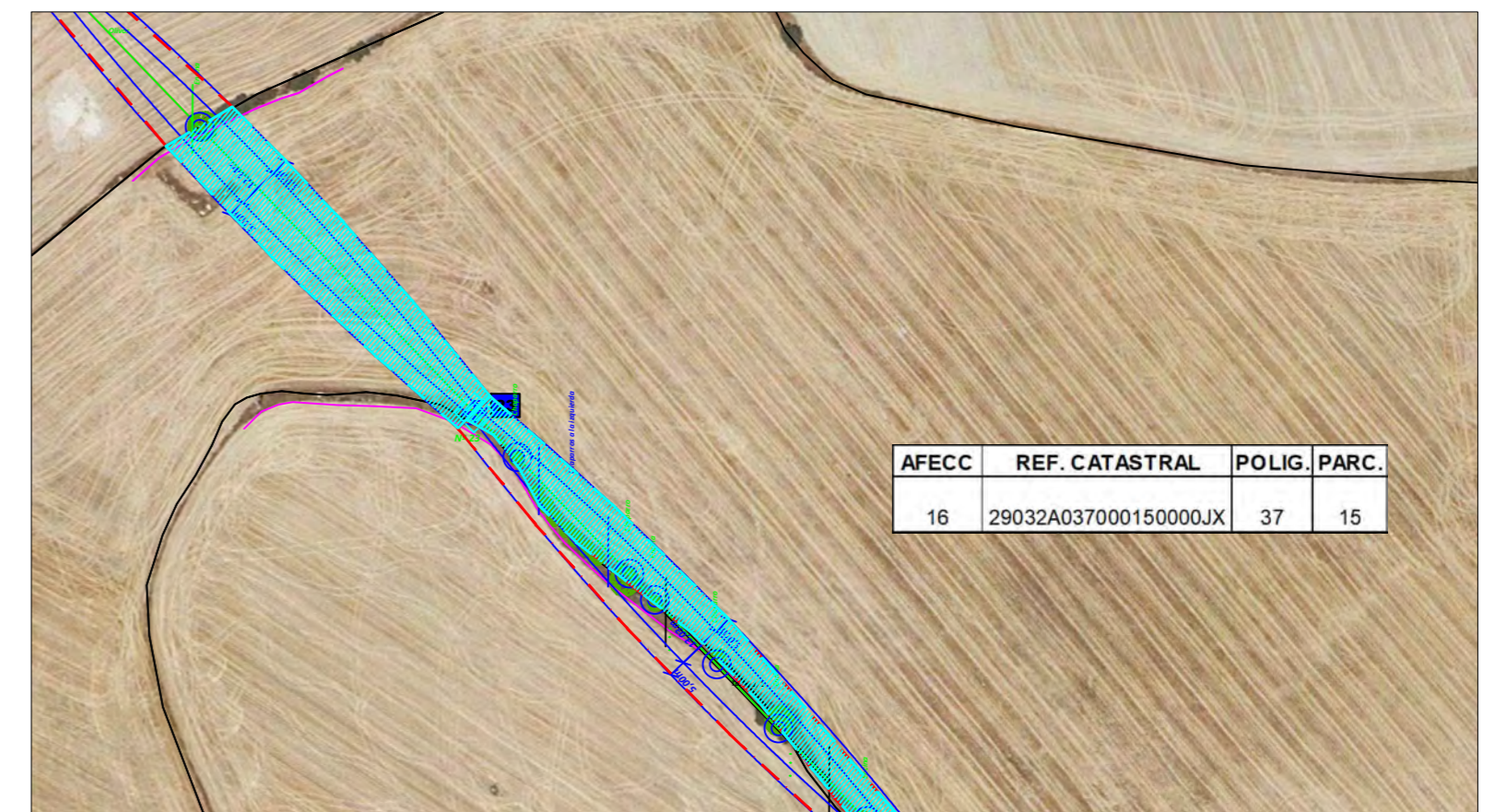
AFECC	REF. CATASTRAL	POLIG.	PARC.	PARAJE	LONG (m)	n° APOYO	APOYOS	Superficies afectadas Proyecto		
								Pl. Dom. (m2)	Serv. Aérea (m2)	Ocu. Temp. (m2)
16	29032A037000150000JX	37	15	HOYO MIGUEL	560,556	19,20,21,22,23	3,0	5,74	10.120,56	10.126,30



TRAMO APOYO 22 A APOYO 23 Escala 1:500



TRAMO APOYO 23 HASTA LINDE Escala 1:500

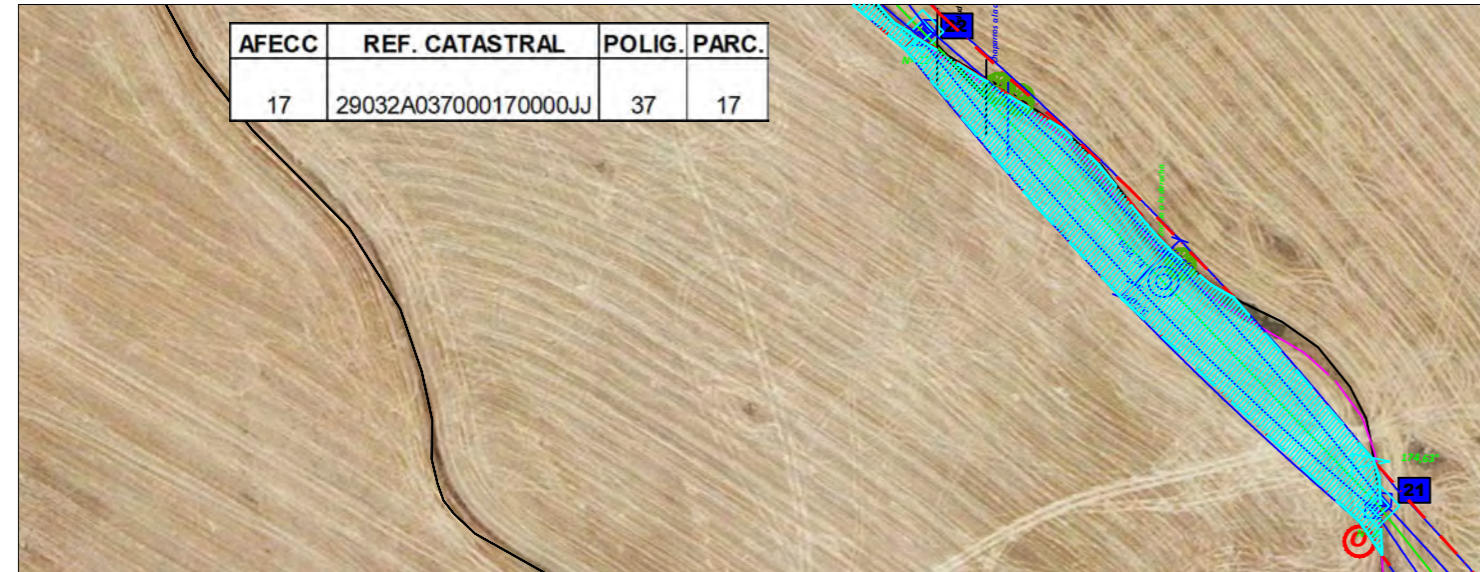


TRAMO 3 DESDE APOYO 22 HASTA PASADO APOYO 23 Escala 1:500







ENAIRe DIRECCIÓN REGIÓN SUR		DVOR/DME "MAR". CAMPILLOS (MÁLAGA)			
CALCULADO: TPF INGENIERIA DIBUJADO: TPF INGENIERIA COMPROBADO: TPF INGENIERIA PROYECTADO: TPF INGENIERIA DIRIGIDO: ENAIRE		TITULO: PROYECTO BÁSICO DE EXPROPIACIÓN DE LA LÍNEA AÉREA DE ALTA TENSIÓN NUEVA PARA ALIMENTACIÓN DEL DVOR/DME "MAR". CAMPILLOS (MÁLAGA)			
PLANO AFECCIONES - FINCA 16					
FECHA:	ESCALA:	SISTEMA REFERENCIA:	PROYECCIÓN UTM:	PLANO Nº:	HOJA Nº:
NOVIEMBRE 2022	A2: 1/1.000	ETRS-89	HUSO 30	8.16	3

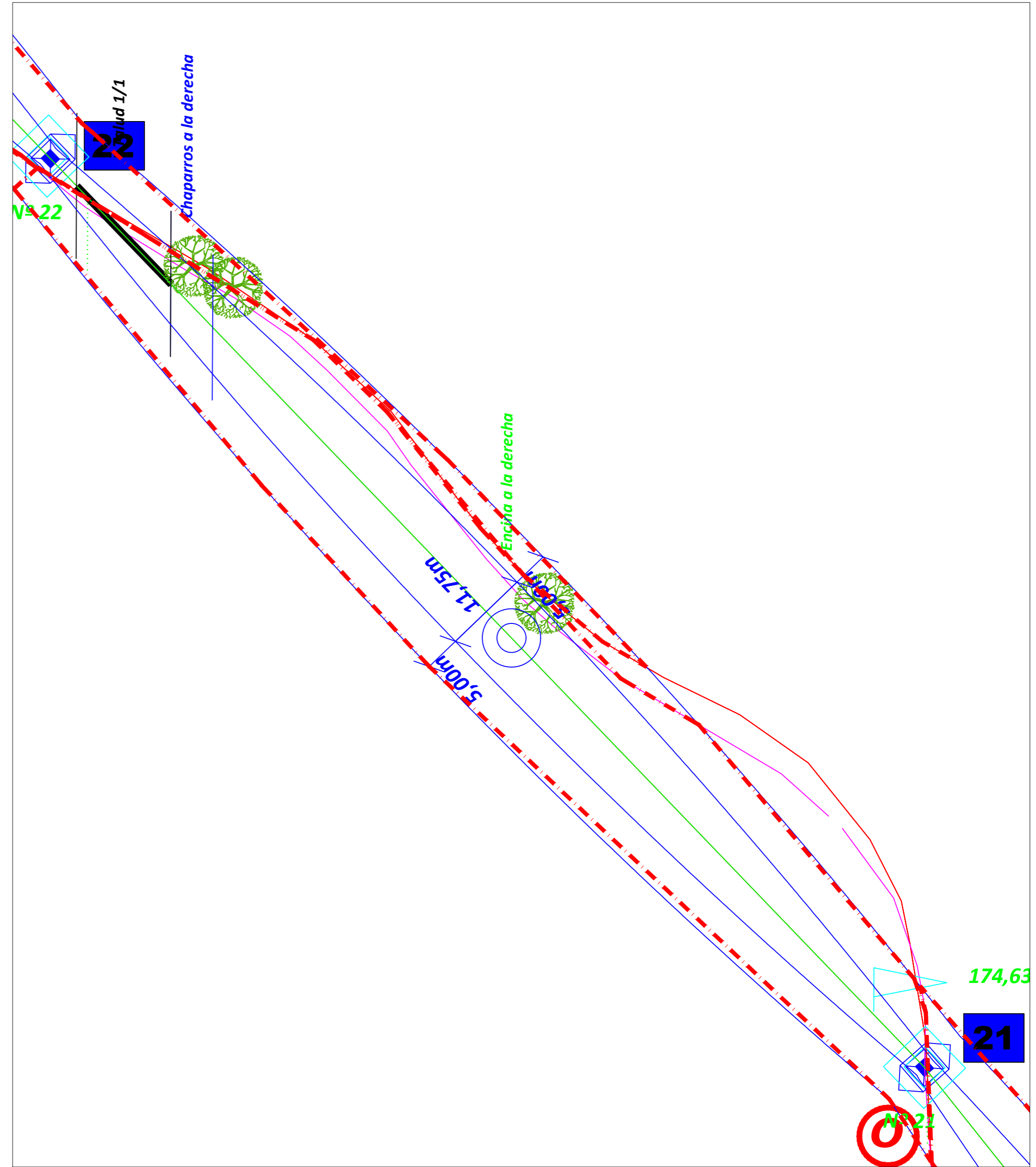
AFECCION 17

AFECC	REF. CATASTRAL	POLIG.	PARC.	PARAJE	LONG (m)	n° APOYO	APOYOS	Superficies afectadas Proyecto		
								Pl. Dom. (m2)	Serv. Aérea (m2)	Ocu. Temp. (m2)
17	29032A037000170000JJ	37	17	HOYO MIGUEL	216,679	21,22,23	1,5	2,95	1.244,04	1.246,99



TRAMO 1 DESDE APOYO 21 HASTA APOYO 22 Escala 1:500

-  Servidumbre aérea edificación, árboles, etc. (Zona ocupación temporal ejecución obra) 5 metros a los lados de la línea aérea en su posición más desfavorable por el viento
-  Linde existente
-  Límite parcela Catastro
-  Eje Línea aérea proyectada
-  Servidumbre máximo vuelo línea aérea
-  Ambito de la Afección

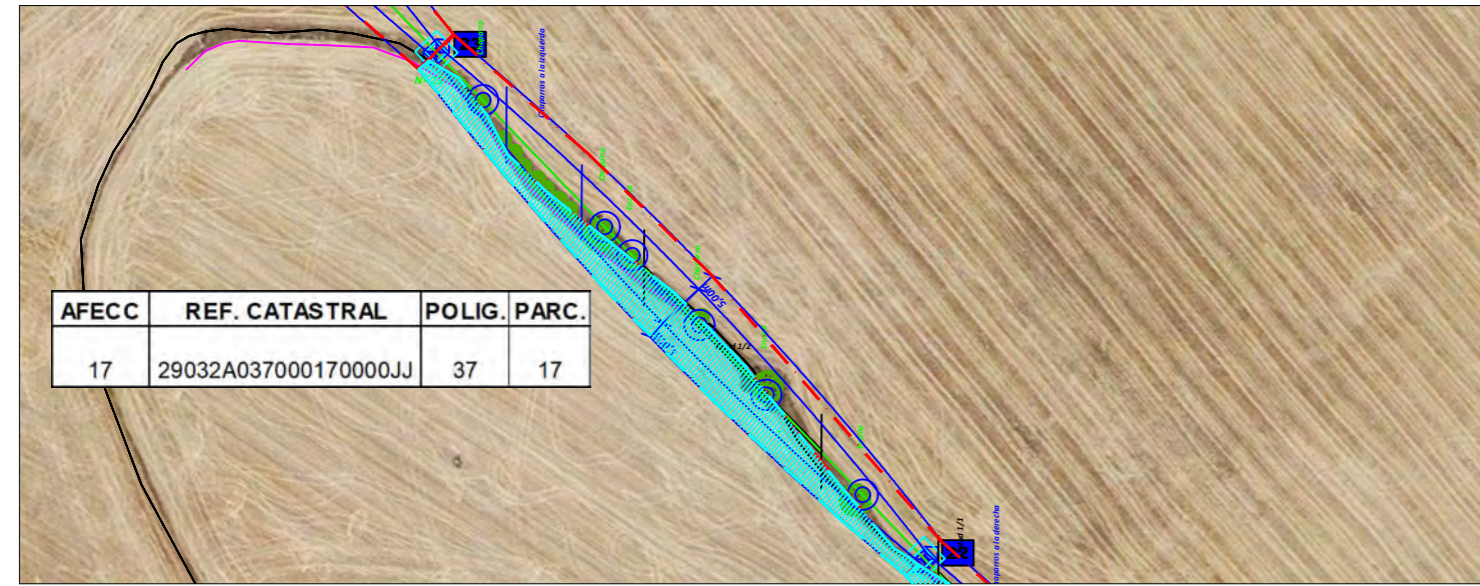


TRAMO APOYO 21 A APOYO 22 Escala 1:500







ENAIRe DIRECCIÓN REGIÓN SUR		DVOR/DME "MAR". CAMPILLOS (MÁLAGA)			
CALCULADO: TPF INGENIERIA	TITULO:				
DIBUADO: TPF INGENIERIA	PROYECTO BÁSICO DE EXPROPIACIÓN DE LA LÍNEA AÉREA DE ALTA TENSIÓN NUEVA PARA ALIMENTACIÓN DEL DVOR/DME "MAR". CAMPILLOS (MÁLAGA)				
COMPROBADO: TPF INGENIERIA	PLANO AFECCIONES - FINCA 17				
PROYECTADO: TPF INGENIERIA	FECHA:	ESCALA:	SISTEMA REFERENCIA:	PROYECCIÓN UTM:	PLANO N°:
DIRIGIDO: ENAIRE	NOVIEMBRE 2022	A2: 1/1.000	ETRS-89	HUSO 30	8.17
					HOJA N°:
					1

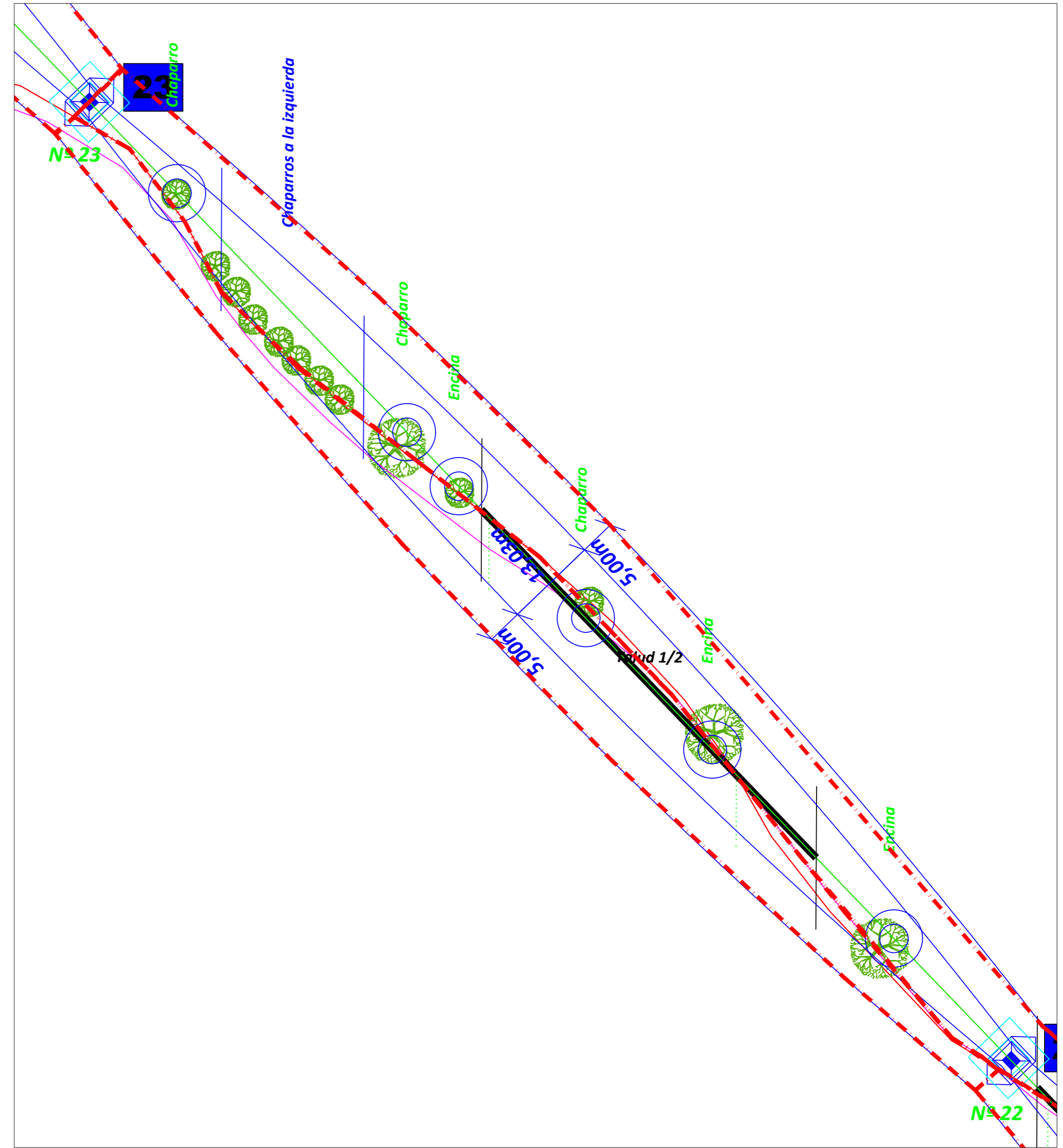
AFECCION 17

AFECC	REF. CATASTRAL	POLIG.	PARC.	PARAJE	LONG (m)	n° APOYO	APOYOS	Superficies afectadas Proyecto		
								Pl. Dom. (m2)	Serv. Aérea (m2)	Ocu. Temp. (m2)
17	29032A037000170000JJ	37	17	HOYO MIGUEL	216,679	21,22,23	1,5	2,95	1.244,04	1.246,99



TRAMO 2 DESDE APOYO 22 HASTA APOYO 23 Escala: 1:500

-  Servidumbre aérea edificación, árboles, etc. (Zona ocupación temporal ejecución obra) 5 metros a los lados de la línea aérea en su posición más desfavorable por el viento
-  Linde existente
-  Límite parcela Catastro
-  Eje Línea aérea proyectada
-  Servidumbre máximo vuelo línea aérea
-  Ambito de la Afección

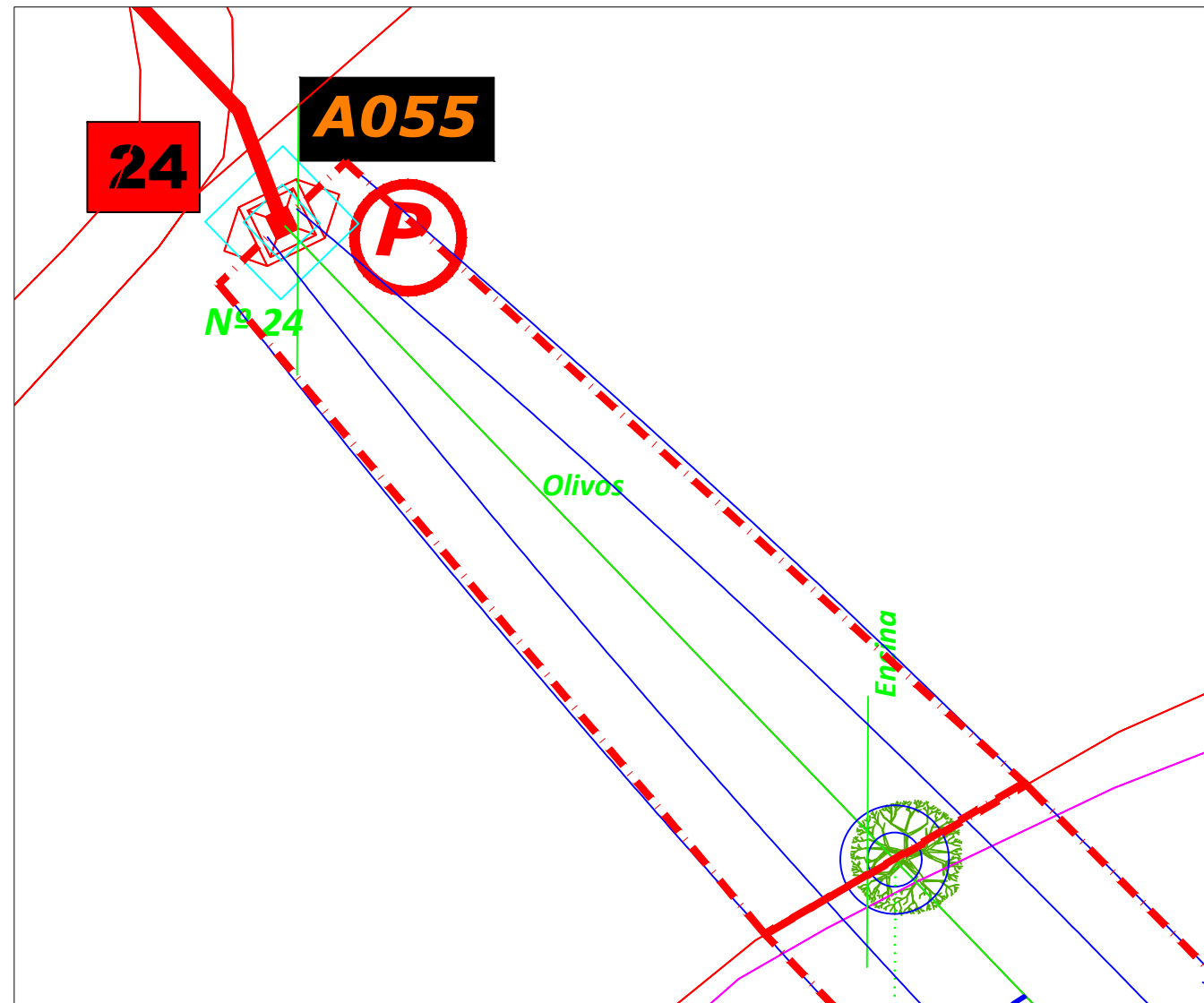


TRAMO APOYO 22 A APOYO 23 Escala: 1:500







ENAIRe DIRECCIÓN REGIÓN SUR		DVOR/DME "MAR". CAMPILLOS (MÁLAGA)			
CALCULADO: TPF INGENIERIA	TITULO:				
DIBUJADO: TPF INGENIERIA	PROYECTO BÁSICO DE EXPROPIACIÓN DE LA LÍNEA AÉREA DE ALTA TENSIÓN NUEVA PARA ALIMENTACIÓN DEL DVOR/DME "MAR". CAMPILLOS (MÁLAGA)				
COMPROBADO: TPF INGENIERIA	PLANO AFECCIONES - FINCA 17				
PROYECTADO: TPF INGENIERIA	FECHA:	ESCALA:	SISTEMA REFERENCIA:	PROYECCIÓN UTM:	PLANO Nº:
DIRIGIDO: ENAIRe	NOVIEMBRE 2022	A2: 1/1.000	ETRS-89	HUSO 30	8.17
					HOJA Nº:
					2

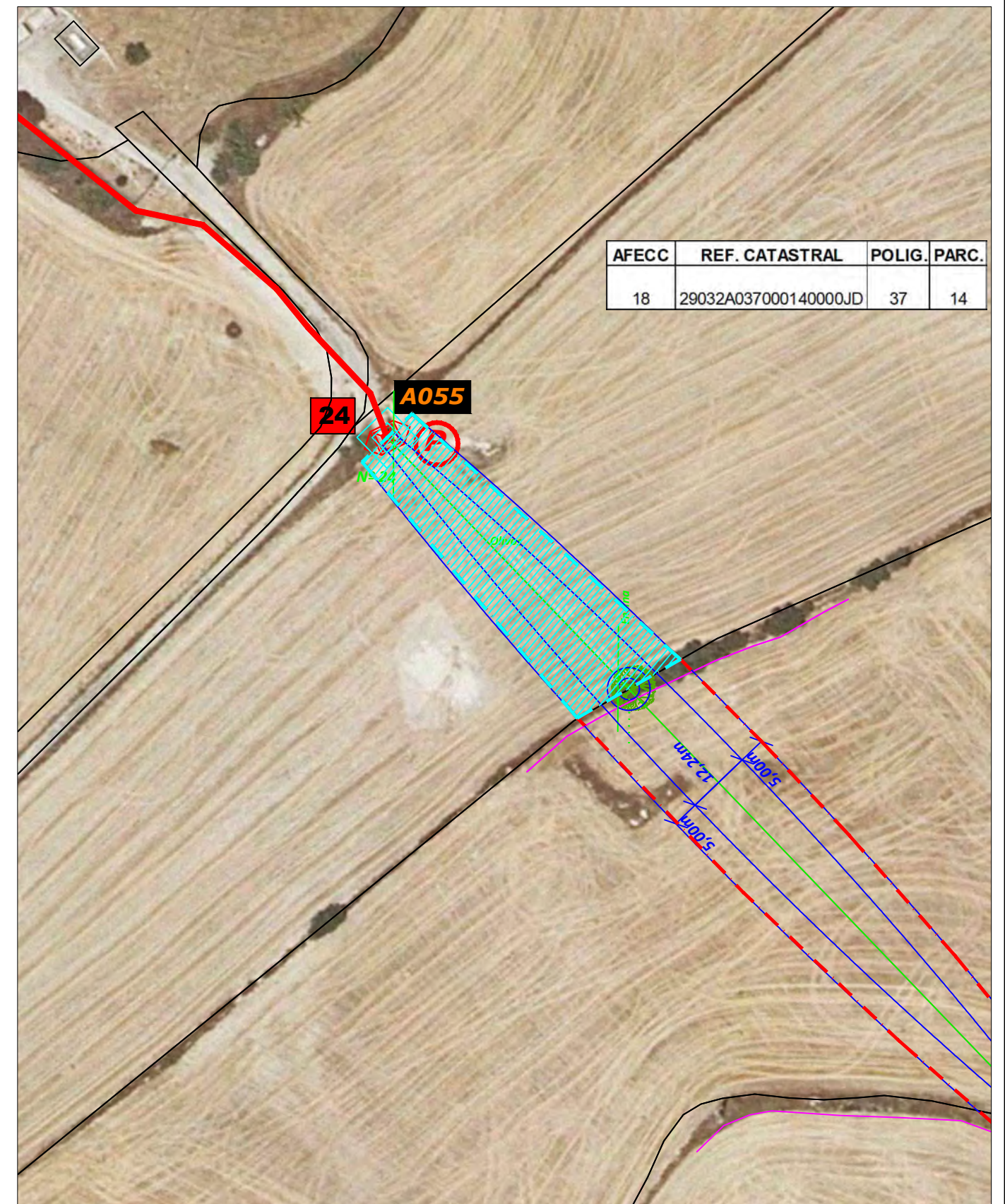
AFECCION 18


AFECC	REF. CATASTRAL	POLIG.	PARC.	PARAJE	LONG (m)	n° APOYO	APOYOS	Superficies afectadas Proyecto		
								Pl. Dom. (m2)	Serv. Aérea (m2)	Ocu. Temp. (m2)
18	29032A037000140000JD	37	14	QUEBRANTAENCINAS	65,289	24	1,0	7,84	1.127,14	1.134,98



Escala 1:500

-  Servidumbre aérea edificación, árboles, etc. (Zona ocupación temporal ejecución obra) 5 metros a los lados de la línea aérea en su posición más desfavorable por el viento
-  Linde existente
-  Límite parcela Catastro
-  Eje Línea aérea proyectada
-  Servidumbre máximo vuelo línea aérea
-  Ambito de la Afección



ENAIRe DIRECCIÓN REGIÓN SUR		DVOR/DME "MAR". CAMPILLOS (MÁLAGA)					
CALCULADO: TPF INGENIERIA	TITULO: PROYECTO BÁSICO DE EXPROPIACIÓN DE LA LÍNEA AÉREA DE ALTA TENSIÓN NUEVA PARA ALIMENTACIÓN DEL DVOR/DME "MAR". CAMPILLOS (MÁLAGA)						
DIBUJADO: TPF INGENIERIA	PLANO AFECCIONES - FINCA 18						
COMPROBADO: TPF INGENIERIA							
PROYECTADO: TPF INGENIERIA							
DIRIGIDO: ENAIRE							
		FECHA: NOVIEMBRE 2022	ESCALA: A2: 1/1.000	SISTEMA REFERENCIA: ETRS-89	PROYECCIÓN UTM: HUSO 30	PLANO Nº: 8.18	HOJA Nº: 1

DOCUMENTO Nº4. CERTIFICACIONES CATASTRALES



GOBIERNO DE ESPAÑA

MINISTERIO DE HACIENDA Y FUNCIÓN PÚBLICA

SECRETARÍA DE ESTADO DE HACIENDA

DIRECCIÓN GENERAL DEL CATASTRO

CERTIFICACIÓN CATASTRAL DESCRIPTIVA Y GRÁFICA

Referencia catastral: 29032A033000810000JX

DATOS DESCRIPTIVOS DEL INMUEBLE

Localización: Polígono 33 Parcela 81 EL PUERTO. CAMPILLOS [MÁLAGA]

Clase: Rústico

Uso principal: Agrario

Valor catastral [2022]:	3.441,73 €
Valor catastral suelo:	0,00 €
Valor catastral construcción:	0,00 €

Titularidad

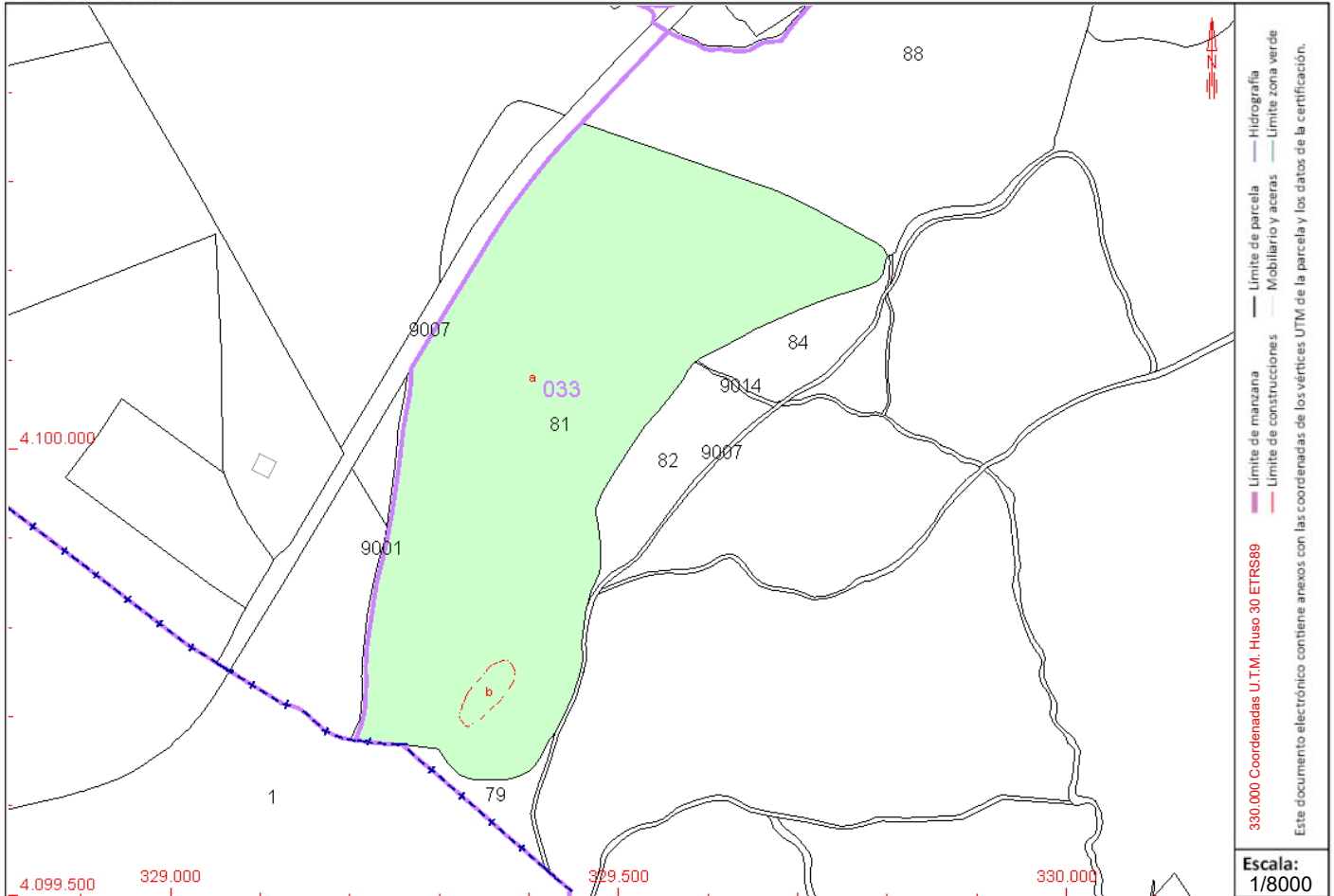
Apellidos Nombre / Razón social	NIF/NIE	Derecho	Domicilio fiscal
HERMANOS RECIO CAMPOS CB	E29204617	100,00% de propiedad	CL REAL 32 29320 CAMPILLOS [MÁLAGA]

Cultivo

Subparcela	Cultivo/Aprovechamiento	IP	Superficie m ²	Subparcela	Cultivo/Aprovechamiento	IP	Superficie m ²
a	C- Labor o Labradío seco	08	193.698	b	E- Pastos	02	2.358

PARCELA CATASTRAL

Superficie gráfica: 196.187 m²



Este certificado refleja los datos incorporados a la Base de Datos del Catastro. Solo podrá utilizarse para el ejercicio de las competencias del solicitante.

Solicitante: AENA. AEROPUERTOS ESPAÑOLES Y NAVEGACION AEREA [MADRID]

Finalidad: PI NA

Fecha de emisión: 22/03/2022

Documento firmado con CSV y sello de la Dirección General del Catastro
CSV: PYXR907V8Z2CQ74K (verificable en <https://www.sedecatastro.gob.es>) | Fecha de firma: 22/03/2022

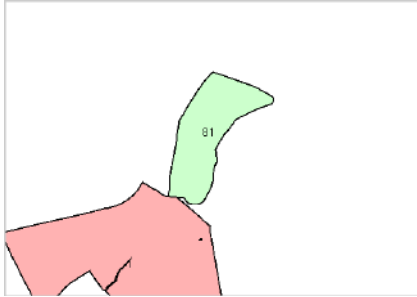




CERTIFICACIÓN CATASTRAL DESCRIPTIVA Y GRÁFICA

Referencia catastral: 29032A033000810000JX

RELACIÓN DE PARCELAS COLINDANTES

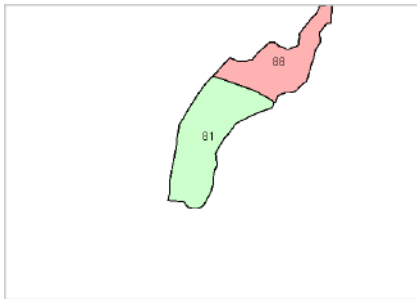


Referencia catastral: 29089A007000010000QX

Localización: Polígono 7 Parcela 1
BURRACO. TEBA [MÁLAGA]

Titularidad principal

Apellidos Nombre / Razón social	NIF	Domicilio fiscal
GALLEGOS CALLEJA CAROLINA	24600993D	CL SAN FRANCISCO 8 29327 TEBA [MÁLAGA]

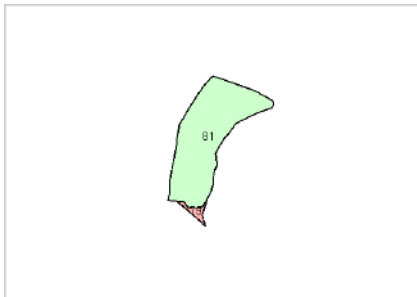


Referencia catastral: 29032A033000880000JH

Localización: Polígono 33 Parcela 88
OREGANO. CAMPILLOS [MÁLAGA]

Titularidad principal

Apellidos Nombre / Razón social	NIF	Domicilio fiscal
ALES PALOP ALFONSO	25495139F	CL REAL 16 29320 CAMPILLOS [MÁLAGA]

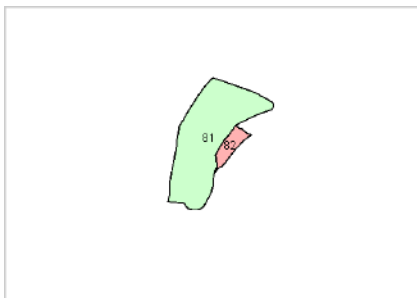


Referencia catastral: 29032A033000790000JI

Localización: Polígono 33 Parcela 79
VALLEHERMOSO. CAMPILLOS [MÁLAGA]

Titularidad principal

Apellidos Nombre / Razón social	NIF	Domicilio fiscal
GALLEGOS CALLEJA CAROLINA	24600993D	CL SAN FRANCISCO 8 29327 TEBA [MÁLAGA]

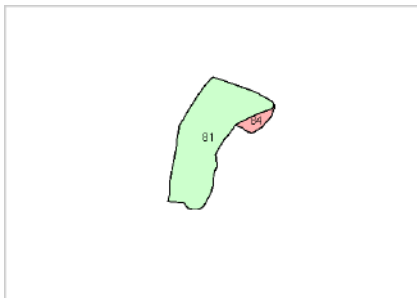


Referencia catastral: 29032A033000820000JI

Localización: Polígono 33 Parcela 82
EL PUERTO. CAMPILLOS [MÁLAGA]

Titularidad principal

Apellidos Nombre / Razón social	NIF	Domicilio fiscal
GALLEGOS CALLEJA CAROLINA	24600993D	CL SAN FRANCISCO 8 29327 TEBA [MÁLAGA]



Referencia catastral: 29032A033000840000JE

Localización: Polígono 33 Parcela 84
EL PUERTO. CAMPILLOS [MÁLAGA]

Titularidad principal

Apellidos Nombre / Razón social	NIF	Domicilio fiscal
GALLEGOS CALLEJA CAROLINA	24600993D	CL SAN FRANCISCO 8 29327 TEBA [MÁLAGA]

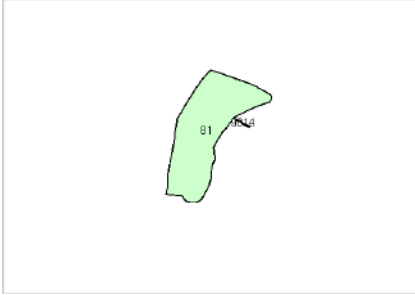




CERTIFICACIÓN CATASTRAL DESCRIPTIVA Y GRÁFICA

Referencia catastral: 29032A033000810000JX

RELACIÓN DE PARCELAS COLINDANTES

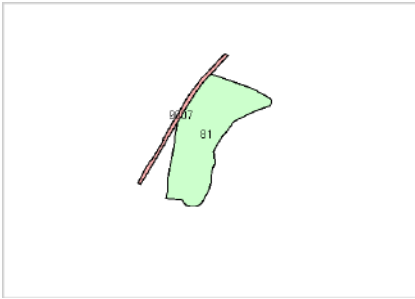


Referencia catastral: 29032A033090140000JZ

Localización: Polígono 33 Parcela 9014
ARROYO. CAMPILLOS [MÁLAGA]

Titularidad principal

Apellidos Nombre / Razón social	NIF	Domicilio fiscal
MINISTERIO PARA LA TRANSICION ECOLOGICA Y EL RETO DEMOGRAFICO	S2801401G	PZ SAN JUAN DE LA CRUZ 10 28003 MADRID [MADRID]

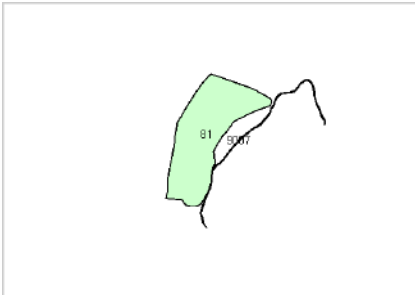


Referencia catastral: 29032A034090070000JM

Localización: Polígono 34 Parcela 9007
A-384 DE ARCOS F. A ANTEQUERA. CAMPILLOS [MÁLAGA]

Titularidad principal

Apellidos Nombre / Razón social	NIF	Domicilio fiscal
JUNTA DE ANDALUCIA	S4111001F	CL JUAN ANTONIO DE VIZARRON E.TORRETRIANA-I.CARTUJA 41092 SEVILLA [SEVILLA]

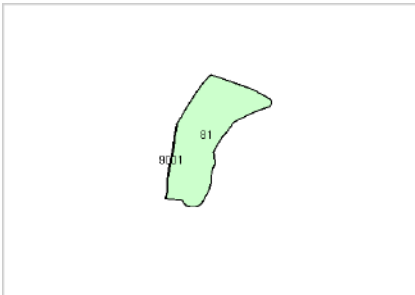


Referencia catastral: 29032A033090070000JI

Localización: Polígono 33 Parcela 9007
CAMINO. CAMPILLOS [MÁLAGA]

Titularidad principal

Apellidos Nombre / Razón social	NIF	Domicilio fiscal
DETALLES TOPOGRAFICOS		CL EN MN MALAGA [MÁLAGA]



Referencia catastral: 29032A034090010000JG

Localización: Polígono 34 Parcela 9001
CAMINO. CAMPILLOS [MÁLAGA]

Titularidad principal

Apellidos Nombre / Razón social	NIF	Domicilio fiscal
DETALLES TOPOGRAFICOS		CL EN MN MALAGA [MÁLAGA]





GOBIERNO DE ESPAÑA

MINISTERIO DE HACIENDA Y FUNCIÓN PÚBLICA

SECRETARÍA DE ESTADO DE HACIENDA

DIRECCIÓN GENERAL DEL CATASTRO

CERTIFICACIÓN CATASTRAL DESCRIPTIVA Y GRÁFICA

Referencia catastral: 29032A034090010000JG

DATOS DESCRIPTIVOS DEL INMUEBLE

Localización: Polígono 34 Parcela 9001 CAMINO. CAMPILLOS [MÁLAGA]

Clase: Rústico

Uso principal: Agrario

Valor catastral [2022]:	0,00 €
Valor catastral suelo:	0,00 €
Valor catastral construcción:	0,00 €

Titularidad

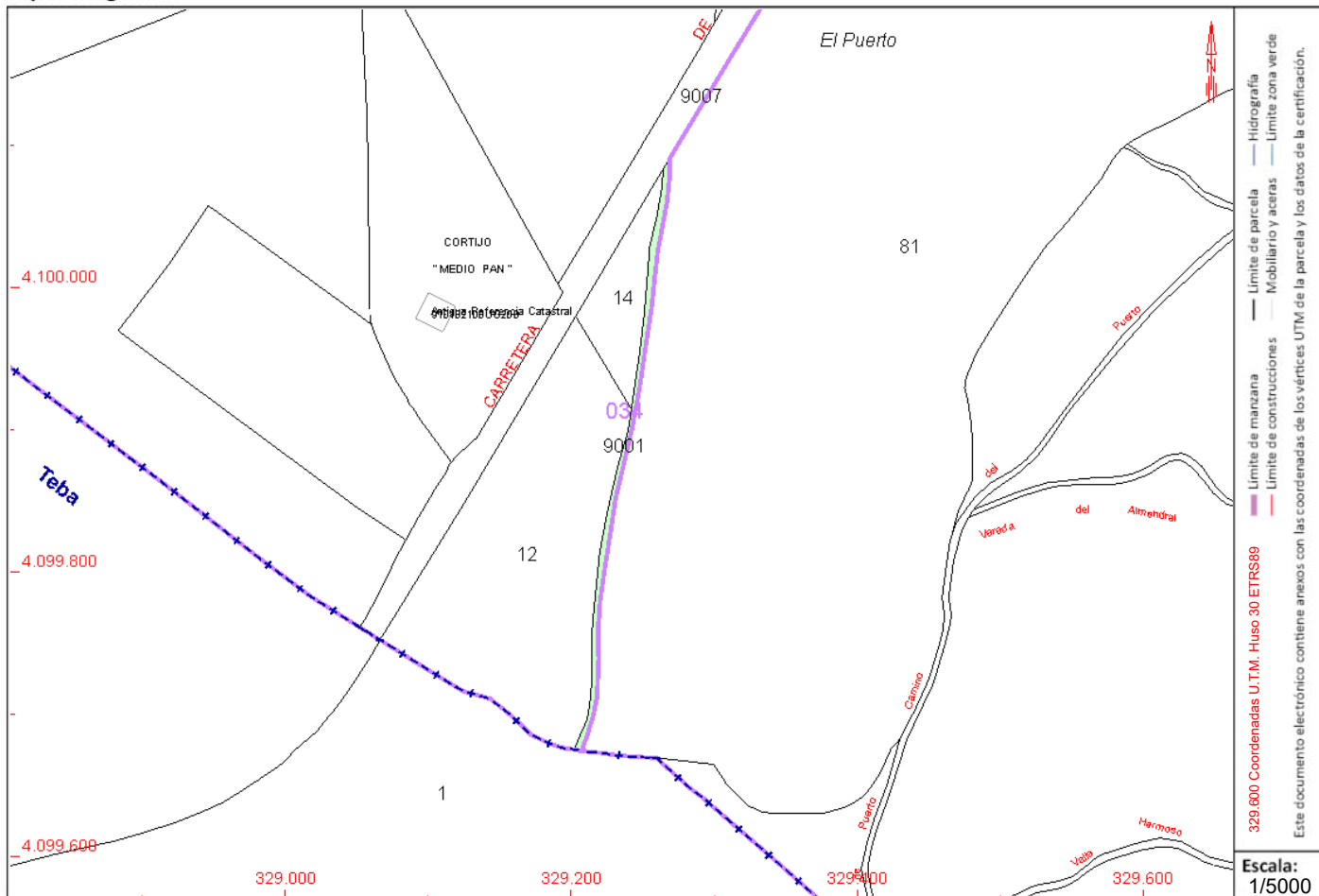
Apellidos Nombre / Razón social	NIF/NIE	Derecho	Domicilio fiscal
DETALLES TOPOGRAFICOS		100,00% de propiedad	CL EN MN MALAGA [MÁLAGA]

Cultivo

Subparcela	Cultivo/Aprovechamiento	IP	Superficie m ²	Subparcela	Cultivo/Aprovechamiento	IP	Superficie m ²
0	VT Vía de comunicación de dominio público	00	1.784				

PARCELA CATASTRAL

Superficie gráfica: 1.785 m²



Este certificado refleja los datos incorporados a la Base de Datos del Catastro. Solo podrá utilizarse para el ejercicio de las competencias del solicitante.

Solicitante: AENA. AEROPUERTOS ESPAÑOLES Y NAVEGACION AEREA [MADRID]

Finalidad: PI NA

Fecha de emisión: 22/03/2022

Documento firmado con CSV y sello de la Dirección General del Catastro
CSV: 8MOGQW0D1G7SMKY9 (verificable en <https://www.sedecatastro.gob.es>) | Fecha de firma: 22/03/2022

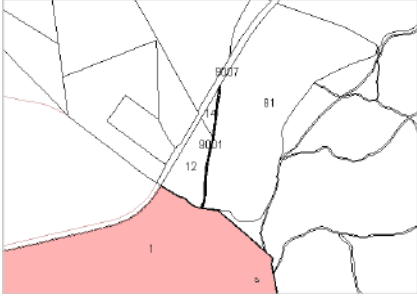




CERTIFICACIÓN CATASTRAL DESCRIPTIVA Y GRÁFICA

Referencia catastral: 29032A034090010000JG

RELACIÓN DE PARCELAS COLINDANTES



Referencia catastral: 29089A007000010000QX

Localización: Polígono 7 Parcela 1
BURRACO. TEBA [MÁLAGA]

Titularidad principal

Apellidos Nombre / Razón social	NIF	Domicilio fiscal
GALLEGOS CALLEJA CAROLINA	24600993D	CL SAN FRANCISCO 8 29327 TEBA [MÁLAGA]

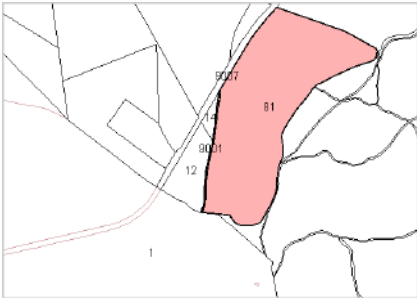


Referencia catastral: 29032A034000140000JF

Localización: Polígono 34 Parcela 14
OREGANO. CAMPILLOS [MÁLAGA]

Titularidad principal

Apellidos Nombre / Razón social	NIF	Domicilio fiscal
ALES PALOP ALFONSO	25495139F	CL REAL 16 29320 CAMPILLOS [MÁLAGA]

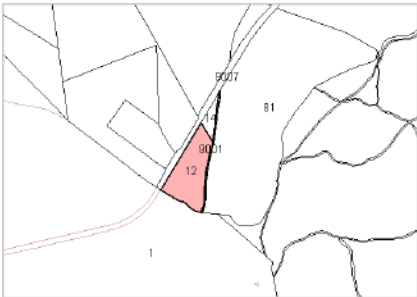


Referencia catastral: 29032A033000810000JX

Localización: Polígono 33 Parcela 81
EL PUERTO. CAMPILLOS [MÁLAGA]

Titularidad principal

Apellidos Nombre / Razón social	NIF	Domicilio fiscal
HERMANOS RECIO CAMPOS CB	E29204617	CL REAL 32 29320 CAMPILLOS [MÁLAGA]



Referencia catastral: 29032A034000120000JL

Localización: Polígono 34 Parcela 12
CAÑADA. CAMPILLOS [MÁLAGA]

Titularidad principal

Apellidos Nombre / Razón social	NIF	Domicilio fiscal
OCAÑA BUENO DIEGO	24665669D	CL SAN FRANCISCO 3 29327 TEBA [MÁLAGA]



Referencia catastral: 29032A034090070000JM

Localización: Polígono 34 Parcela 9007
A-384 DE ARCOS F. A ANTEQUERA. CAMPILLOS [MÁLAGA]

Titularidad principal

Apellidos Nombre / Razón social	NIF	Domicilio fiscal
JUNTA DE ANDALUCIA	S4111001F	CL JUAN ANTONIO DE VIZARRON E.TORRETRIANA-I.CARTUJA 41092 SEVILLA [SEVILLA]





GOBIERNO DE ESPAÑA

MINISTERIO DE HACIENDA Y FUNCIÓN PÚBLICA

SECRETARÍA DE ESTADO DE HACIENDA

DIRECCIÓN GENERAL DEL CATASTRO

CERTIFICACIÓN CATASTRAL DESCRIPTIVA Y GRÁFICA

Referencia catastral: 29032A034000120000JL

DATOS DESCRIPTIVOS DEL INMUEBLE

Localización: Polígono 34 Parcela 12 CAÑADA. CAMPILLOS [MÁLAGA]

Clase: Rústico

Uso principal: Agrario

Valor catastral [2022]:	708,18 €
Valor catastral suelo:	0,00 €
Valor catastral construcción:	0,00 €

Titularidad

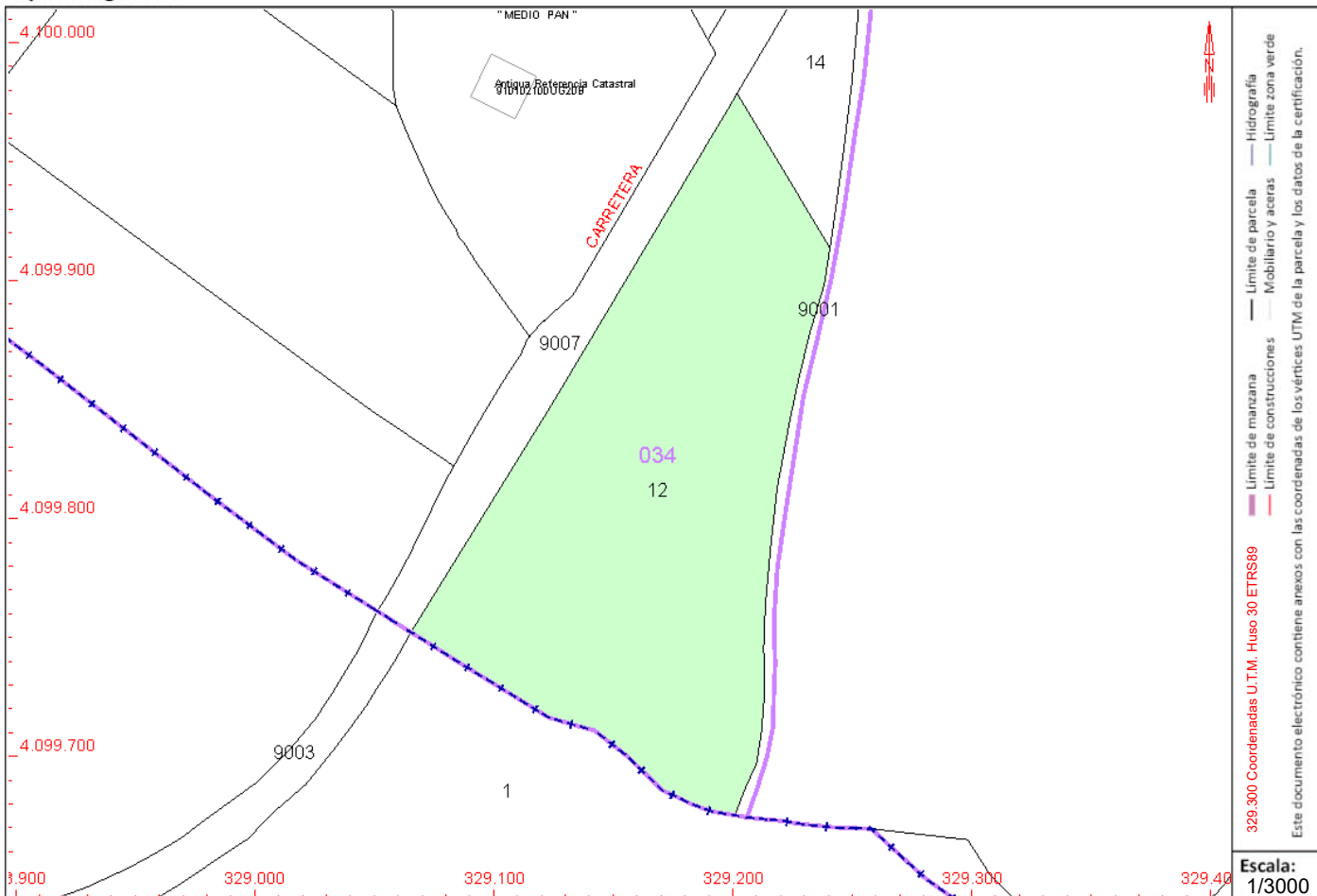
Apellidos Nombre / Razón social	NIF/NIE	Derecho	Domicilio fiscal
OCAÑA BUENO DIEGO	24665669D	50,00% de propiedad	CL SAN FRANCISCO 3 29327 TEBA [MÁLAGA]
RODRIGUEZ CORTES DOLORES	25272393Q	50,00% de propiedad	CL SAN FRANCISCO 5 Es:E Pl:01 Pt:01 29327 TEBA [MÁLAGA]

Cultivo

Subparcela	Cultivo/Aprovechamiento	IP	Superficie m ²	Subparcela	Cultivo/Aprovechamiento	IP	Superficie m ²
0	O- Olivos secano	04	26.645				

PARCELA CATASTRAL

Superficie gráfica: 26.645 m²



Este certificado refleja los datos incorporados a la Base de Datos del Catastro. Solo podrá utilizarse para el ejercicio de las competencias del solicitante.

Solicitante: AENA. AEROPUERTOS ESPAÑOLES Y NAVEGACION AEREA [MADRID]

Finalidad: PI NA

Fecha de emisión: 22/03/2022

Documento firmado con CSV y sello de la Dirección General del Catastro
CSV: GJT1C4V7Z5TWK4FC (verificable en <https://www.sedecatastro.gob.es>) | Fecha de firma: 22/03/2022

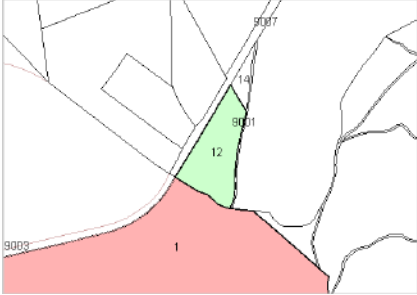




CERTIFICACIÓN CATASTRAL DESCRIPTIVA Y GRÁFICA

Referencia catastral: 29032A034000120000JL

RELACIÓN DE PARCELAS COLINDANTES



Referencia catastral: 29089A007000010000QX

Localización: Polígono 7 Parcela 1
BURRACO. TEBA [MÁLAGA]

Titularidad principal

Apellidos Nombre / Razón social	NIF	Domicilio fiscal
GALLEGOS CALLEJA CAROLINA	24600993D	CL SAN FRANCISCO 8 29327 TEBA [MÁLAGA]



Referencia catastral: 29032A034000140000JF

Localización: Polígono 34 Parcela 14
OREGANO. CAMPILLOS [MÁLAGA]

Titularidad principal

Apellidos Nombre / Razón social	NIF	Domicilio fiscal
ALES PALOP ALFONSO	25495139F	CL REAL 16 29320 CAMPILLOS [MÁLAGA]



Referencia catastral: 29089A006090030000QQ

Localización: Polígono 6 Parcela 9003
CARRETERA. TEBA [MÁLAGA]

Titularidad principal

Apellidos Nombre / Razón social	NIF	Domicilio fiscal
JUNTA DE ANDALUCIA	S4111001F	CL JUAN ANTONIO DE VIZARRON E.TORRETRIANA-I.CARTUJA 41092 SEVILLA [SEVILLA]



Referencia catastral: 29032A034090070000JM

Localización: Polígono 34 Parcela 9007
A-384 DE ARCOS F. A ANTEQUERA. CAMPILLOS [MÁLAGA]

Titularidad principal

Apellidos Nombre / Razón social	NIF	Domicilio fiscal
JUNTA DE ANDALUCIA	S4111001F	CL JUAN ANTONIO DE VIZARRON E.TORRETRIANA-I.CARTUJA 41092 SEVILLA [SEVILLA]



Referencia catastral: 29032A034090010000JG

Localización: Polígono 34 Parcela 9001
CAMINO. CAMPILLOS [MÁLAGA]

Titularidad principal

Apellidos Nombre / Razón social	NIF	Domicilio fiscal
DETALLES TOPOGRAFICOS		CL EN MN MALAGA [MÁLAGA]





GOBIERNO DE ESPAÑA

MINISTERIO DE HACIENDA Y FUNCIÓN PÚBLICA

SECRETARÍA DE ESTADO DE HACIENDA

DIRECCIÓN GENERAL DEL CATASTRO

CERTIFICACIÓN CATASTRAL DESCRIPTIVA Y GRÁFICA

Referencia catastral: 29032A034000140000JF

DATOS DESCRIPTIVOS DEL INMUEBLE

Localización: Polígono 34 Parcela 14 OREGANO. CAMPILLOS [MÁLAGA]

Clase: Rústico

Uso principal: Agrario

Valor catastral [2022]:	191,35 €
Valor catastral suelo:	0,00 €
Valor catastral construcción:	0,00 €

Titularidad

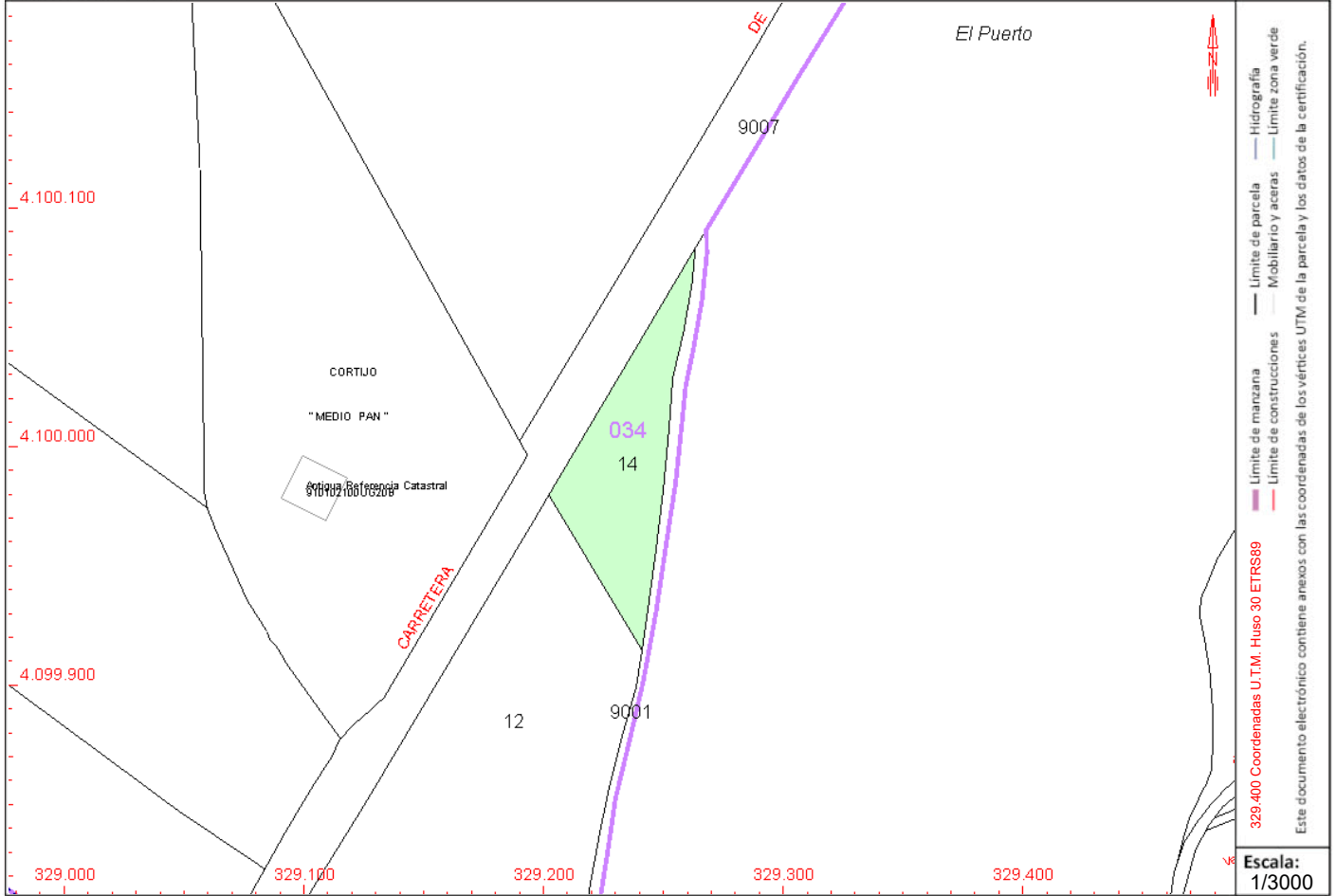
Apellidos Nombre / Razón social	NIF/NIE	Derecho	Domicilio fiscal
ALES PALOP ALFONSO	25495139F	100,00% de propiedad	CL REAL 16 29320 CAMPILLOS [MÁLAGA]

Cultivo

Subparcela	Cultivo/Aprovechamiento	IP	Superficie m ²	Subparcela	Cultivo/Aprovechamiento	IP	Superficie m ²
0	C- Labor o Labradío seco	05	3.980				

PARCELA CATASTRAL

Superficie gráfica: 3.981 m²



Este certificado refleja los datos incorporados a la Base de Datos del Catastro. Solo podrá utilizarse para el ejercicio de las competencias del solicitante.

Solicitante: AENA. AEROPUERTOS ESPAÑOLES Y NAVEGACION AEREA [MADRID]

Finalidad: PI NA

Fecha de emisión: 22/03/2022

Documento firmado con CSV y sello de la Dirección General del Catastro
CSV: SWD86KNJ3F54NH7V (verificable en <https://www.sedecatastro.gob.es>) | Fecha de firma: 22/03/2022





CERTIFICACIÓN CATASTRAL DESCRIPTIVA Y GRÁFICA

Referencia catastral: 29032A034000140000JF

RELACIÓN DE PARCELAS COLINDANTES



Referencia catastral: 29032A034000120000JL

Localización: Polígono 34 Parcela 12
CAÑADA. CAMPILLOS [MÁLAGA]

Titularidad principal

Apellidos Nombre / Razón social	NIF	Domicilio fiscal
OCAÑA BUENO DIEGO	24665669D	CL SAN FRANCISCO 3 29327 TEBA [MÁLAGA]



Referencia catastral: 29032A034090070000JM

Localización: Polígono 34 Parcela 9007
A-384 DE ARCOS F. A ANTEQUERA. CAMPILLOS [MÁLAGA]

Titularidad principal

Apellidos Nombre / Razón social	NIF	Domicilio fiscal
JUNTA DE ANDALUCIA	S4111001F	CL JUAN ANTONIO DE VIZARRON E.TORRETRIANA-I.CARTUJA 41092 SEVILLA [SEVILLA]



Referencia catastral: 29032A034090010000JG

Localización: Polígono 34 Parcela 9001
CAMINO. CAMPILLOS [MÁLAGA]

Titularidad principal

Apellidos Nombre / Razón social	NIF	Domicilio fiscal
DETALLES TOPOGRAFICOS		CL EN MN MALAGA [MÁLAGA]





GOBIERNO DE ESPAÑA

MINISTERIO DE HACIENDA Y FUNCIÓN PÚBLICA

SECRETARÍA DE ESTADO DE HACIENDA

DIRECCIÓN GENERAL DEL CATASTRO

CERTIFICACIÓN CATASTRAL DESCRIPTIVA Y GRÁFICA

Referencia catastral: 29032A034090070000JM

DATOS DESCRIPTIVOS DEL INMUEBLE

Localización: Polígono 34 Parcela 9007 A-384 DE ARCOS F. A ANTEQUERA. CAMPILLOS [MÁLAGA]

Clase: Rústico

Uso principal: Agrario

Valor catastral [2022]:	0,00 €
Valor catastral suelo:	0,00 €
Valor catastral construcción:	0,00 €

Titularidad

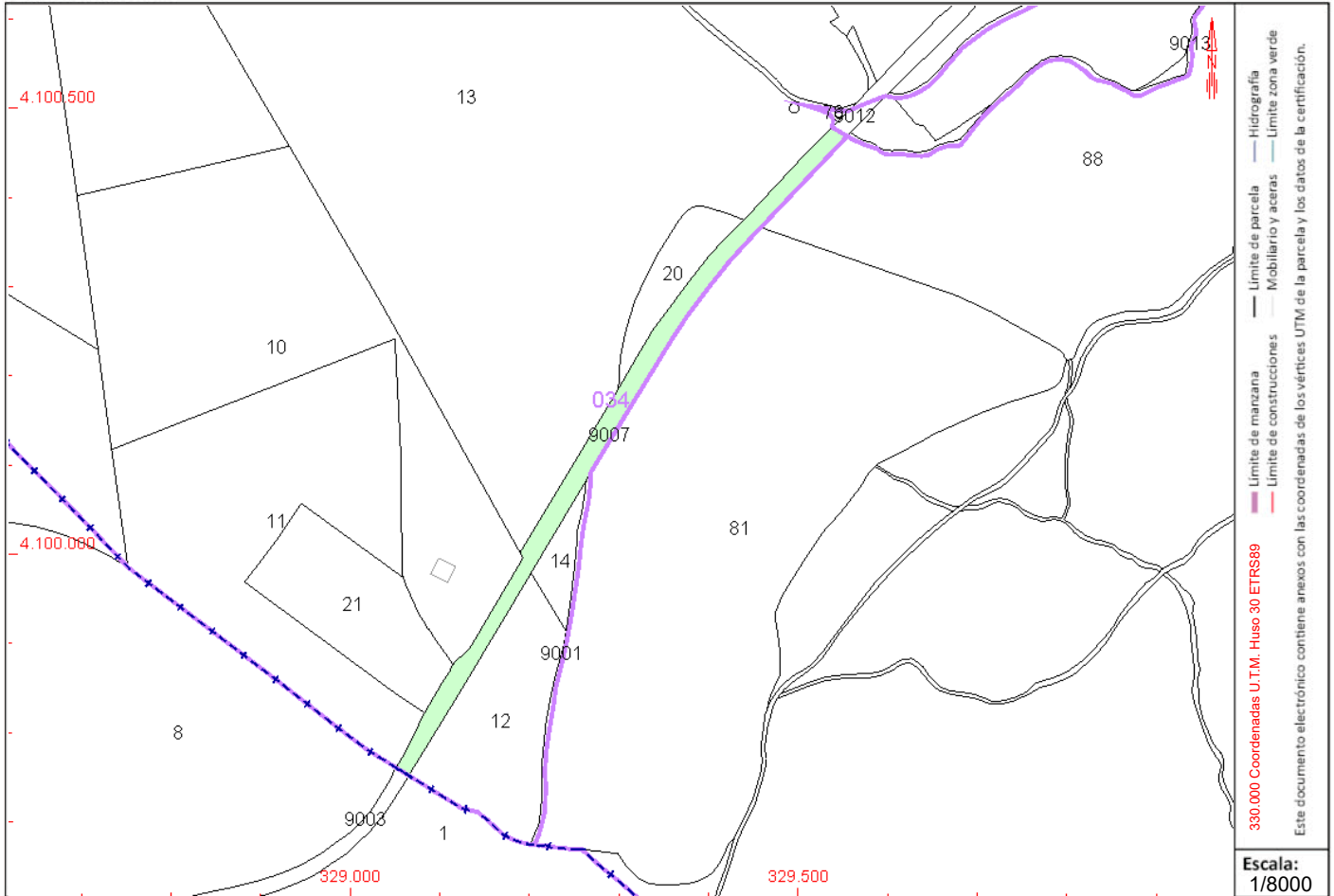
Apellidos Nombre / Razón social	NIF/NIE	Derecho	Domicilio fiscal
JUNTA DE ANDALUCÍA	S4111001F	100,00% de propiedad	CL JUAN ANTONIO DE VIZARRON E.TORRETRIANA-I.CARTUJA 41092 SEVILLA [SEVILLA]

Cultivo

Subparcela	Cultivo/Aprovechamiento	IP	Superficie m ²	Subparcela	Cultivo/Aprovechamiento	IP	Superficie m ²
0	VT Vía de comunicación de dominio público	00	17.804				

PARCELA CATASTRAL

Superficie gráfica: 17.804 m²



Este certificado refleja los datos incorporados a la Base de Datos del Catastro. Solo podrá utilizarse para el ejercicio de las competencias del solicitante.

Solicitante: AENA. AEROPUERTOS ESPAÑOLES Y NAVEGACION AEREA [MADRID]

Finalidad: PI NA

Fecha de emisión: 22/03/2022

Documento firmado con CSV y sello de la Dirección General del Catastro CSV: YEG6ZJ468DC7S4GR (verificable en <https://www.sedecatastro.gob.es>) | Fecha de firma: 22/03/2022

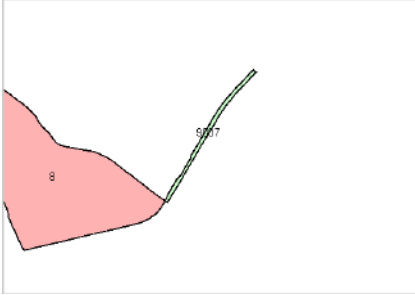




CERTIFICACIÓN CATASTRAL DESCRIPTIVA Y GRÁFICA

Referencia catastral: 29032A034090070000JM

RELACIÓN DE PARCELAS COLINDANTES

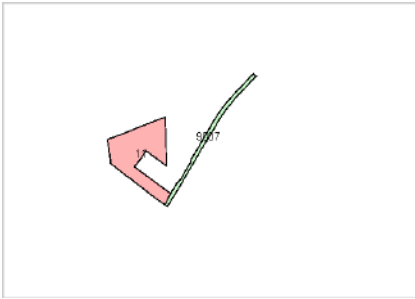


Referencia catastral: 29089A006000080000QQ

Localización: Polígono 6 Parcela 8
LLANO DE GOINA. TEBA [MÁLAGA]

Titularidad principal

Apellidos Nombre / Razón social	NIF	Domicilio fiscal
GALLEGOS CALLEJA CAROLINA	24600993D	CL SAN FRANCISCO 8 29327 TEBA [MÁLAGA]

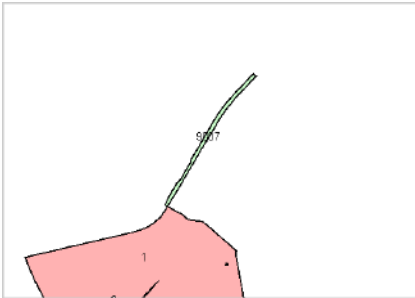


Referencia catastral: 29032A034000110000JP

Localización: Polígono 34 Parcela 11
CAÑADA. CAMPILLOS [MÁLAGA]

Titularidad principal

Apellidos Nombre / Razón social	NIF	Domicilio fiscal
RODRIGUEZ CORTES DOLORES	25272393Q	CL SAN FRANCISCO 5 Es:E PI:01 Pt:01 29327 TEBA [MÁLAGA]

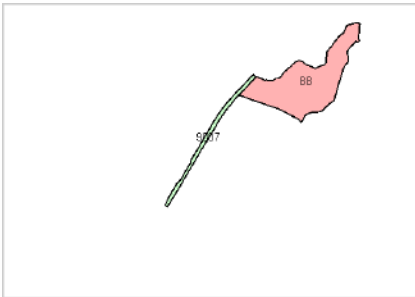


Referencia catastral: 29089A007000010000QX

Localización: Polígono 7 Parcela 1
BURRACO. TEBA [MÁLAGA]

Titularidad principal

Apellidos Nombre / Razón social	NIF	Domicilio fiscal
GALLEGOS CALLEJA CAROLINA	24600993D	CL SAN FRANCISCO 8 29327 TEBA [MÁLAGA]

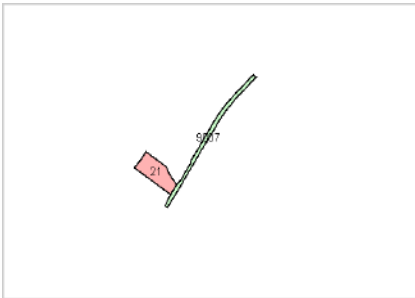


Referencia catastral: 29032A033000880000JH

Localización: Polígono 33 Parcela 88
OREGANO. CAMPILLOS [MÁLAGA]

Titularidad principal

Apellidos Nombre / Razón social	NIF	Domicilio fiscal
ALES PALOP ALFONSO	25495139F	CL REAL 16 29320 CAMPILLOS [MÁLAGA]



Referencia catastral: 29032A034000210000JR

Localización: Polígono 34 Parcela 21
CAÑADA. CAMPILLOS [MÁLAGA]

Titularidad principal

Apellidos Nombre / Razón social	NIF	Domicilio fiscal
QUIROS CASTILLERO JUAN	24725810M	CL CARRERA 40 Es:E PI:01 Pt:01 29327 TEBA [MÁLAGA]

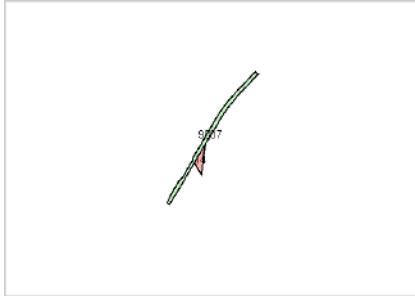




CERTIFICACIÓN CATASTRAL DESCRIPTIVA Y GRÁFICA

Referencia catastral: 29032A034090070000JM

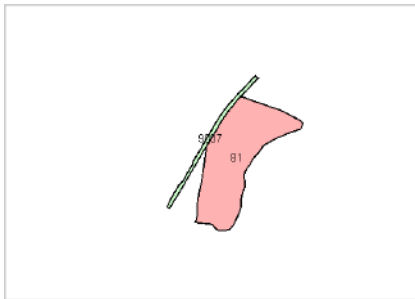
RELACIÓN DE PARCELAS COLINDANTES



Referencia catastral: 29032A034000140000JF
Localización: Polígono 34 Parcela 14
OREGANO. CAMPILLOS [MÁLAGA]

Titularidad principal

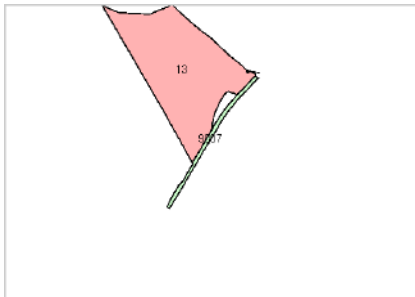
Apellidos Nombre / Razón social	NIF	Domicilio fiscal
ALES PALOP ALFONSO	25495139F	CL REAL 16 29320 CAMPILLOS [MÁLAGA]



Referencia catastral: 29032A033000810000JX
Localización: Polígono 33 Parcela 81
EL PUERTO. CAMPILLOS [MÁLAGA]

Titularidad principal

Apellidos Nombre / Razón social	NIF	Domicilio fiscal
HERMANOS RECIO CAMPOS CB	E29204617	CL REAL 32 29320 CAMPILLOS [MÁLAGA]



Referencia catastral: 29032A034000130000JT
Localización: Polígono 34 Parcela 13
OREGANO. CAMPILLOS [MÁLAGA]

Titularidad principal

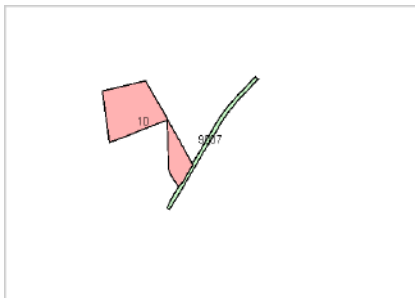
Apellidos Nombre / Razón social	NIF	Domicilio fiscal
ALES PALOP ALFONSO	25495139F	CL REAL 16 29320 CAMPILLOS [MÁLAGA]



Referencia catastral: 29032A061000780000JI
Localización: Polígono 61 Parcela 78
PUERTO. CAMPILLOS [MÁLAGA]

Titularidad principal

Apellidos Nombre / Razón social	NIF	Domicilio fiscal
ALES PALOP ALFONSO	25495139F	CL REAL 16 29320 CAMPILLOS [MÁLAGA]



Referencia catastral: 29032A034000100000JQ
Localización: Polígono 34 Parcela 10
CAÑADA. CAMPILLOS [MÁLAGA]

Titularidad principal

Apellidos Nombre / Razón social	NIF	Domicilio fiscal
OCAÑA CAMARENA JOSE	25496537W	CL CARRERA 40 29327 TEBA [MÁLAGA]

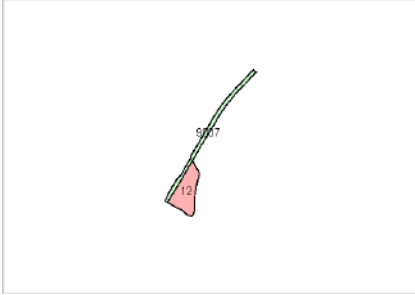




CERTIFICACIÓN CATASTRAL DESCRIPTIVA Y GRÁFICA

Referencia catastral: 29032A034090070000JM

RELACIÓN DE PARCELAS COLINDANTES

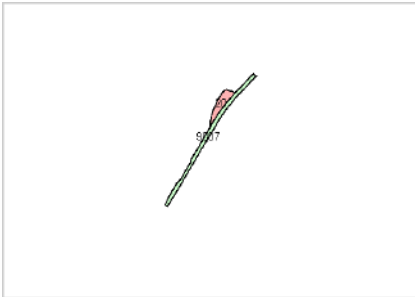


Referencia catastral: 29032A034000120000JL

Localización: Polígono 34 Parcela 12
CAÑADA. CAMPILLOS [MÁLAGA]

Titularidad principal

Apellidos Nombre / Razón social	NIF	Domicilio fiscal
OCAÑA BUENO DIEGO	24665669D	CL SAN FRANCISCO 3 29327 TEBA [MÁLAGA]




Referencia catastral: 29032A034000200000JK

Localización: Polígono 34 Parcela 20
OREGANO. CAMPILLOS [MÁLAGA]

Titularidad principal

Apellidos Nombre / Razón social	NIF	Domicilio fiscal
HERMANOS RECIO CAMPOS CB	E29204617	CL REAL 32 29320 CAMPILLOS [MÁLAGA]

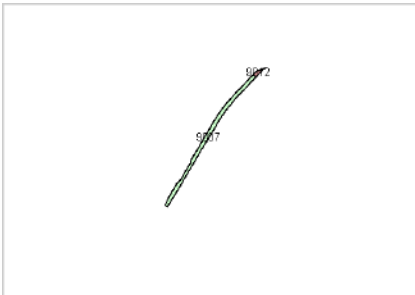


Referencia catastral: 29089A006090030000QQ

Localización: Polígono 6 Parcela 9003
CARRETERA. TEBA [MÁLAGA]

Titularidad principal

Apellidos Nombre / Razón social	NIF	Domicilio fiscal
JUNTA DE ANDALUCIA	S4111001F	CL JUAN ANTONIO DE VIZARRON E.TORRETRIANA-I.CARTUJA 41092 SEVILLA [SEVILLA]



Referencia catastral: 29032A061090120000JS

Localización: Polígono 61 Parcela 9012
A-384 DE ARCOS F. A ANTEQUERA. CAMPILLOS [MÁLAGA]

Titularidad principal

Apellidos Nombre / Razón social	NIF	Domicilio fiscal
JUNTA DE ANDALUCIA	S4111001F	CL JUAN ANTONIO DE VIZARRON E.TORRETRIANA-I.CARTUJA 41092 SEVILLA [SEVILLA]



Referencia catastral: 29032A034090010000JG

Localización: Polígono 34 Parcela 9001
CAMINO. CAMPILLOS [MÁLAGA]

Titularidad principal

Apellidos Nombre / Razón social	NIF	Domicilio fiscal
DETALLES TOPOGRAFICOS		CL EN MN MALAGA [MÁLAGA]





GOBIERNO DE ESPAÑA

MINISTERIO DE HACIENDA Y FUNCIÓN PÚBLICA

SECRETARÍA DE ESTADO DE HACIENDA

DIRECCIÓN GENERAL DEL CATASTRO

CERTIFICACIÓN CATASTRAL DESCRIPTIVA Y GRÁFICA

Referencia catastral: 29032A034090070000JM

RELACIÓN DE PARCELAS COLINDANTES



Referencia catastral: 29032A061090130000JZ

Localización: Polígono 61 Parcela 9013
ARROYO. CAMPILLOS [MÁLAGA]

Titularidad principal

Apellidos Nombre / Razón social	NIF	Domicilio fiscal
MINISTERIO PARA LA TRANSICION ECOLOGICA Y EL RETO DEMOGRAFICO	S2801401G	PZ SAN JUAN DE LA CRUZ 10 28003 MADRID [MADRID]





GOBIERNO DE ESPAÑA

MINISTERIO DE HACIENDA Y FUNCIÓN PÚBLICA

SECRETARÍA DE ESTADO DE HACIENDA

DIRECCIÓN GENERAL DEL CATASTRO

CERTIFICACIÓN CATASTRAL DESCRIPTIVA Y GRÁFICA

Referencia catastral: 29032A034000130000JT

DATOS DESCRIPTIVOS DEL INMUEBLE

Localización: Polígono 34 Parcela 13 OREGANO. CAMPILLOS [MÁLAGA]

Clase: Rústico

Uso principal: Agrario

Valor catastral [2022]:	14.994,90 €
Valor catastral suelo:	0,00 €
Valor catastral construcción:	0,00 €

Titularidad

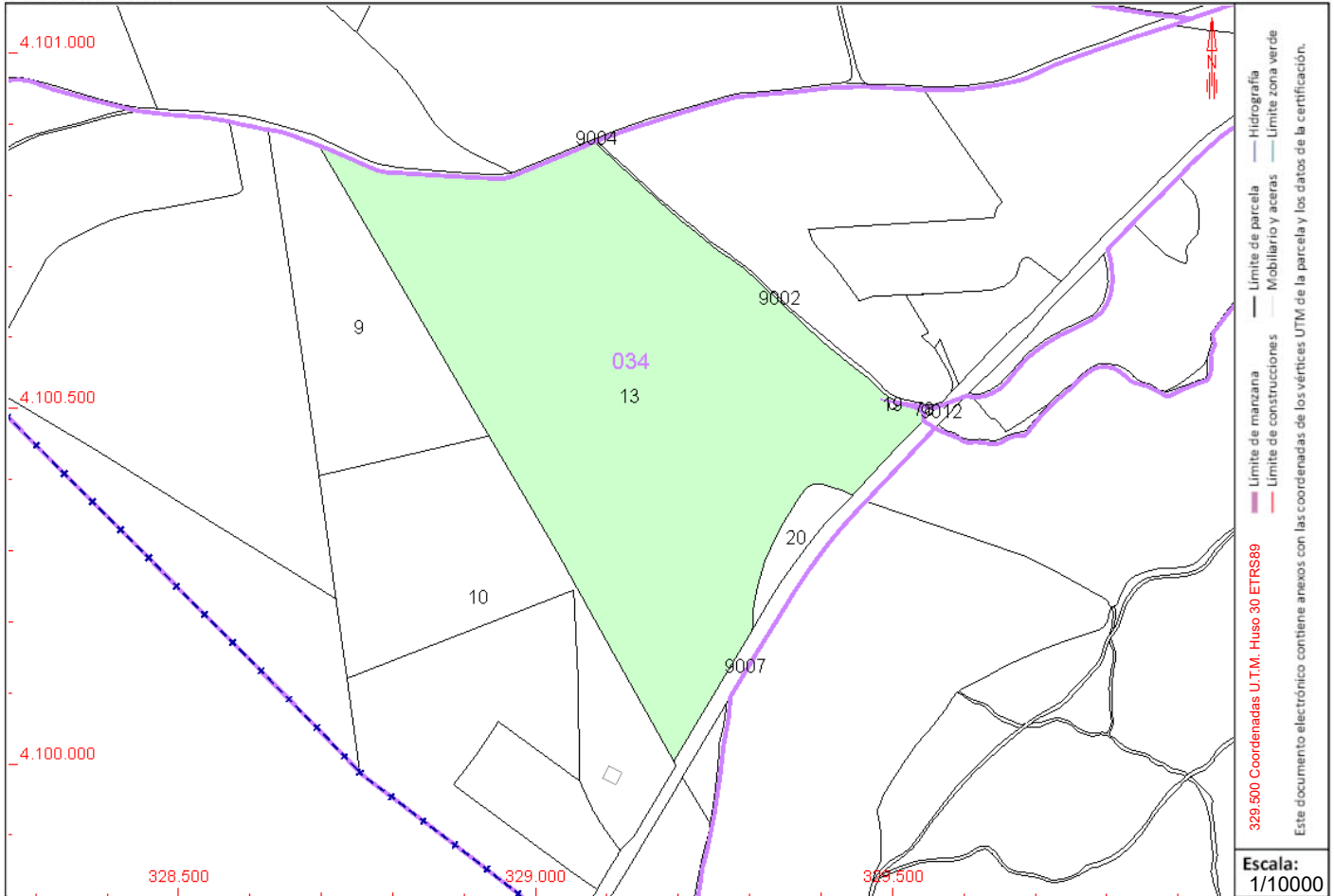
Apellidos Nombre / Razón social	NIF/NIE	Derecho	Domicilio fiscal
ALES PALOP ALFONSO	25495139F	100,00% de propiedad	CL REAL 16 29320 CAMPILLOS [MÁLAGA]

Cultivo

Subparcela	Cultivo/Aprovechamiento	IP	Superficie m ²	Subparcela	Cultivo/Aprovechamiento	IP	Superficie m ²
0	C- Labor o Labradío seco	05	311.732				

PARCELA CATASTRAL

Superficie gráfica: 311.422 m²



Este certificado refleja los datos incorporados a la Base de Datos del Catastro. Solo podrá utilizarse para el ejercicio de las competencias del solicitante.

Solicitante: AENA. AEROPUERTOS ESPAÑOLES Y NAVEGACION AEREA [MADRID]

Finalidad: PI NA

Fecha de emisión: 22/03/2022

Documento firmado con CSV y sello de la Dirección General del Catastro
CSV: FEARGY6EAXFMMRF9 (verificable en <https://www.sedecatastro.gob.es>) | Fecha de firma: 22/03/2022





CERTIFICACIÓN CATASTRAL DESCRIPTIVA Y GRÁFICA

Referencia catastral: 29032A034000130000JT

RELACIÓN DE PARCELAS COLINDANTES

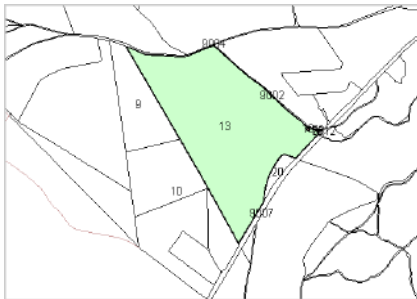


Referencia catastral: 29032A034000090000JL

Localización: Polígono 34 Parcela 9
CAÑADA. CAMPILLOS [MÁLAGA]

Titularidad principal

Apellidos Nombre / Razón social	NIF	Domicilio fiscal
QUIROS CASTILLERO JUAN	24725810M	CL CARRERA 40 Es:E Pl:01 Pt:01 29327 TEBA [MÁLAGA]

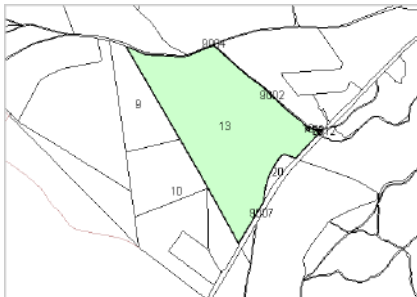


Referencia catastral: 29032A034000190000JD

Localización: Polígono 34 Parcela 19
OREGANO. CAMPILLOS [MÁLAGA]

Titularidad principal

Apellidos Nombre / Razón social	NIF	Domicilio fiscal
VARIOS		MN CAMPILLOS 29320 CAMPILLOS [MÁLAGA]



Referencia catastral: 29032A061000780000JI

Localización: Polígono 61 Parcela 78
PUERTO. CAMPILLOS [MÁLAGA]

Titularidad principal

Apellidos Nombre / Razón social	NIF	Domicilio fiscal
ALES PALOP ALFONSO	25495139F	CL REAL 16 29320 CAMPILLOS [MÁLAGA]



Referencia catastral: 29032A034000100000JQ

Localización: Polígono 34 Parcela 10
CAÑADA. CAMPILLOS [MÁLAGA]

Titularidad principal

Apellidos Nombre / Razón social	NIF	Domicilio fiscal
OCAÑA CAMARENA JOSE	25496537W	CL CARRERA 40 29327 TEBA [MÁLAGA]



Referencia catastral: 29032A034000200000JK

Localización: Polígono 34 Parcela 20
OREGANO. CAMPILLOS [MÁLAGA]

Titularidad principal

Apellidos Nombre / Razón social	NIF	Domicilio fiscal
HERMANOS RECIO CAMPOS CB	E29204617	CL REAL 32 29320 CAMPILLOS [MÁLAGA]





CERTIFICACIÓN CATASTRAL DESCRIPTIVA Y GRÁFICA

Referencia catastral: 29032A034000130000JT

RELACIÓN DE PARCELAS COLINDANTES



Referencia catastral: 29032A034090070000JM

Localización: Polígono 34 Parcela 9007
A-384 DE ARCOS F. A ANTEQUERA. CAMPILLOS [MÁLAGA]

Titularidad principal

Apellidos Nombre / Razón social	NIF	Domicilio fiscal
JUNTA DE ANDALUCIA	S4111001F	CL JUAN ANTONIO DE VIZARRON E.TORRETRIANA-I.CARTUJA 41092 SEVILLA [SEVILLA]

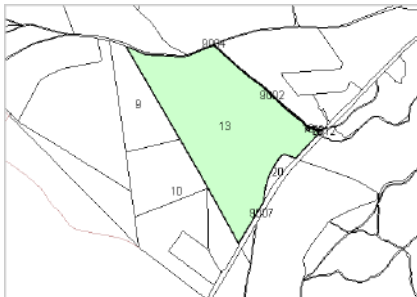


Referencia catastral: 29032A035090040000JA

Localización: Polígono 35 Parcela 9004
CAMINO. CAMPILLOS [MÁLAGA]

Titularidad principal

Apellidos Nombre / Razón social	NIF	Domicilio fiscal
JUNTA DE ANDALUCIA	S4111001F	CL JUAN ANTONIO DE VIZARRON E.TORRETRIANA-I.CARTUJA 41092 SEVILLA [SEVILLA]



Referencia catastral: 29032A034090020000JQ

Localización: Polígono 34 Parcela 9002
CAMINO. CAMPILLOS [MÁLAGA]

Titularidad principal

Apellidos Nombre / Razón social	NIF	Domicilio fiscal
DETALLES TOPOGRAFICOS		CL EN MN MALAGA [MÁLAGA]



Referencia catastral: 29032A061090120000JS

Localización: Polígono 61 Parcela 9012
A-384 DE ARCOS F. A ANTEQUERA. CAMPILLOS [MÁLAGA]

Titularidad principal

Apellidos Nombre / Razón social	NIF	Domicilio fiscal
JUNTA DE ANDALUCIA	S4111001F	CL JUAN ANTONIO DE VIZARRON E.TORRETRIANA-I.CARTUJA 41092 SEVILLA [SEVILLA]





GOBIERNO DE ESPAÑA

MINISTERIO DE HACIENDA Y FUNCIÓN PÚBLICA

SECRETARÍA DE ESTADO DE HACIENDA

DIRECCIÓN GENERAL DEL CATASTRO

CERTIFICACIÓN CATASTRAL DESCRIPTIVA Y GRÁFICA

Referencia catastral: 29032A034000100000JQ

DATOS DESCRIPTIVOS DEL INMUEBLE

Localización: Polígono 34 Parcela 10 CAÑADA. CAMPILLOS [MÁLAGA]

Clase: Rústico

Uso principal: Agrario

Valor catastral [2022]:	4.354,11 €
Valor catastral suelo:	0,00 €
Valor catastral construcción:	0,00 €

Titularidad

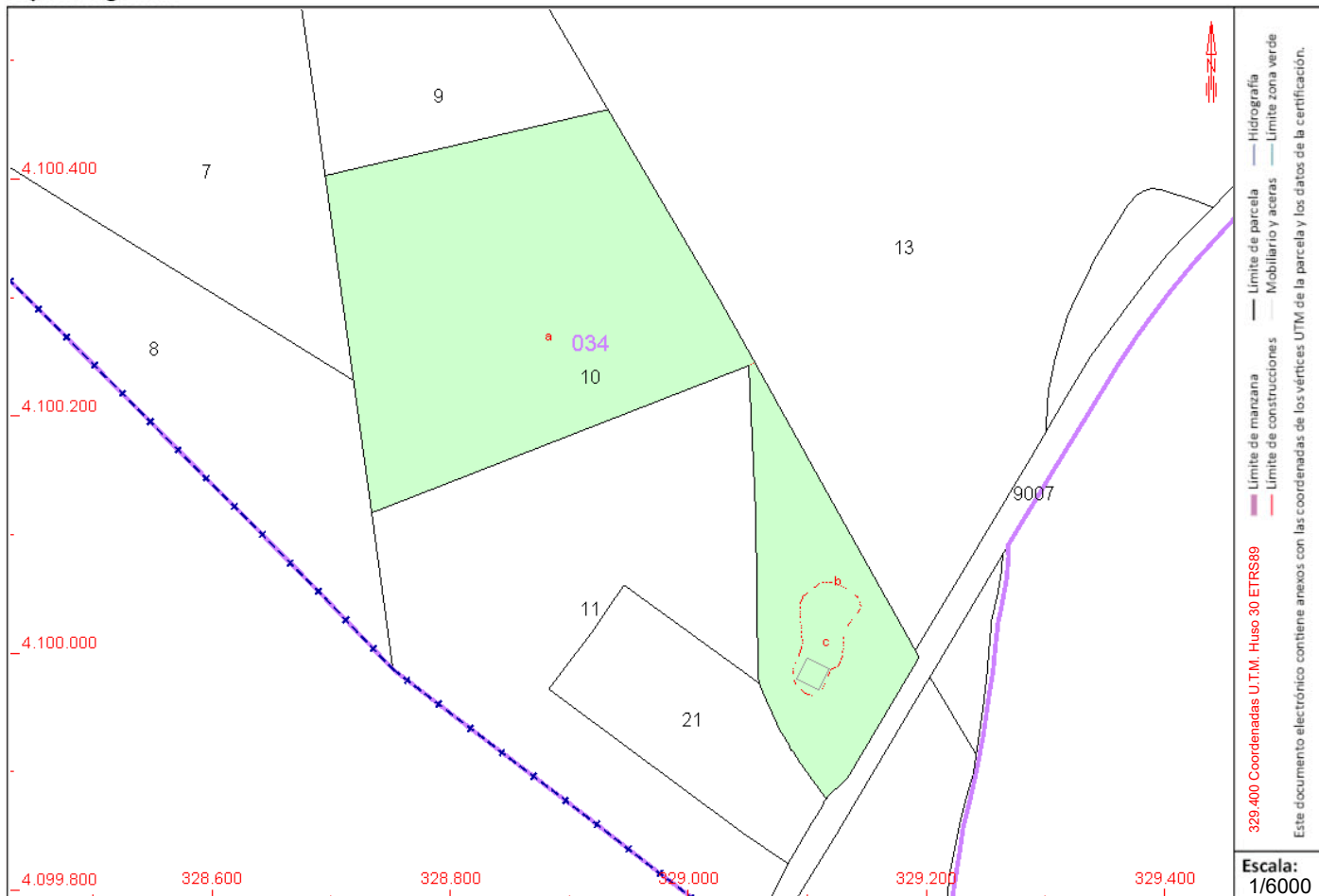
Apellidos Nombre / Razón social	NIF/NIE	Derecho	Domicilio fiscal
OCAÑA CAMARENA JOSE [HEREDEROS DE]	25496537W	100,00% de propiedad	CL CARRERA 40 29327 TEBA [MÁLAGA]

Cultivo

Subparcela	Cultivo/Aprovechamiento	IP	Superficie m ²	Subparcela	Cultivo/Aprovechamiento	IP	Superficie m ²
a	C- Labor o Labradío seco	06	77.297	b	O- Olivos seco	02	23.445
c	I- Improductivo	00	2.916				

PARCELA CATASTRAL

Superficie gráfica: 103.895 m²



Este certificado refleja los datos incorporados a la Base de Datos del Catastro. Solo podrá utilizarse para el ejercicio de las competencias del solicitante.

Solicitante: AENA. AEROPUERTOS ESPAÑOLES Y NAVEGACION AEREA [MADRID]

Finalidad: PI NA

Fecha de emisión: 22/03/2022

Documento firmado con CSV y sello de la Dirección General del Catastro
CSV: Q6ZMWY2MY3CYBZXN (verificable en <https://www.sedecatastro.gob.es>) | Fecha de firma: 22/03/2022

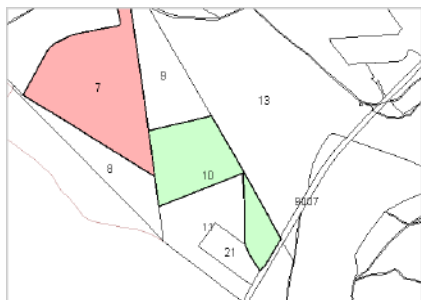




CERTIFICACIÓN CATASTRAL DESCRIPTIVA Y GRÁFICA

Referencia catastral: 29032A034000100000JQ

RELACIÓN DE PARCELAS COLINDANTES

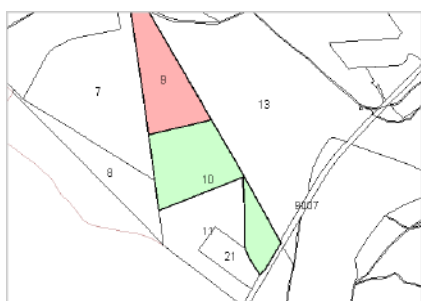


Referencia catastral: 29032A034000070000JQ

Localización: Polígono 34 Parcela 7
LOMA CASTILLA. CAMPILLOS [MÁLAGA]

Titularidad principal

Apellidos Nombre / Razón social	NIF	Domicilio fiscal
MANZANO ALES MARIA	25212180V	CL CANTAREROS 29 PI:03 Pt:0A 29200 ANTEQUERA [MÁLAGA]



Referencia catastral: 29032A034000090000JL

Localización: Polígono 34 Parcela 9
CAÑADA. CAMPILLOS [MÁLAGA]

Titularidad principal

Apellidos Nombre / Razón social	NIF	Domicilio fiscal
QUIROS CASTILLERO JUAN	24725810M	CL CARRERA 40 Es:E PI:01 Pt:01 29327 TEBA [MÁLAGA]



Referencia catastral: 29032A034000110000JP

Localización: Polígono 34 Parcela 11
CAÑADA. CAMPILLOS [MÁLAGA]

Titularidad principal

Apellidos Nombre / Razón social	NIF	Domicilio fiscal
RODRIGUEZ CORTES DOLORES	25272393Q	CL SAN FRANCISCO 5 Es:E PI:01 Pt:01 29327 TEBA [MÁLAGA]



Referencia catastral: 29032A034000080000JP

Localización: Polígono 34 Parcela 8
LOMA CASTILLA. CAMPILLOS [MÁLAGA]

Titularidad principal

Apellidos Nombre / Razón social	NIF	Domicilio fiscal
AVILES MACIAS MARIA ISABEL	74902940J	CL REAL 1 Es:2 PI:02 Pt:B 29320 CAMPILLOS [MÁLAGA]



Referencia catastral: 29032A034000210000JR

Localización: Polígono 34 Parcela 21
CAÑADA. CAMPILLOS [MÁLAGA]

Titularidad principal

Apellidos Nombre / Razón social	NIF	Domicilio fiscal
QUIROS CASTILLERO JUAN	24725810M	CL CARRERA 40 Es:E PI:01 Pt:01 29327 TEBA [MÁLAGA]

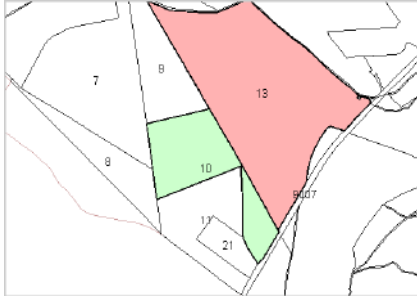




CERTIFICACIÓN CATASTRAL DESCRIPTIVA Y GRÁFICA

Referencia catastral: 29032A034000100000JQ

RELACIÓN DE PARCELAS COLINDANTES



Referencia catastral: 29032A034000130000JT

Localización: Polígono 34 Parcela 13
OREGANO. CAMPILLOS [MÁLAGA]

Titularidad principal

Apellidos Nombre / Razón social	NIF	Domicilio fiscal
ALES PALOP ALFONSO	25495139F	CL REAL 16 29320 CAMPILLOS [MÁLAGA]



Referencia catastral: 29032A034090070000JM

Localización: Polígono 34 Parcela 9007
A-384 DE ARCOS F. A ANTEQUERA. CAMPILLOS [MÁLAGA]

Titularidad principal

Apellidos Nombre / Razón social	NIF	Domicilio fiscal
JUNTA DE ANDALUCIA	S4111001F	CL JUAN ANTONIO DE VIZARRON E.TORRETRIANA-I.CARTUJA 41092 SEVILLA [SEVILLA]





GOBIERNO DE ESPAÑA

MINISTERIO DE HACIENDA Y FUNCIÓN PÚBLICA

SECRETARÍA DE ESTADO DE HACIENDA

DIRECCIÓN GENERAL DEL CATASTRO

CERTIFICACIÓN CATASTRAL DESCRIPTIVA Y GRÁFICA

Referencia catastral: 29032A034000090000JL

DATOS DESCRIPTIVOS DEL INMUEBLE

Localización: Polígono 34 Parcela 9 CAÑADA. CAMPILLOS [MÁLAGA]

Clase: Rústico

Uso principal: Agrario

Valor catastral [2022]:	1.355,82 €
Valor catastral suelo:	0,00 €
Valor catastral construcción:	0,00 €

Titularidad

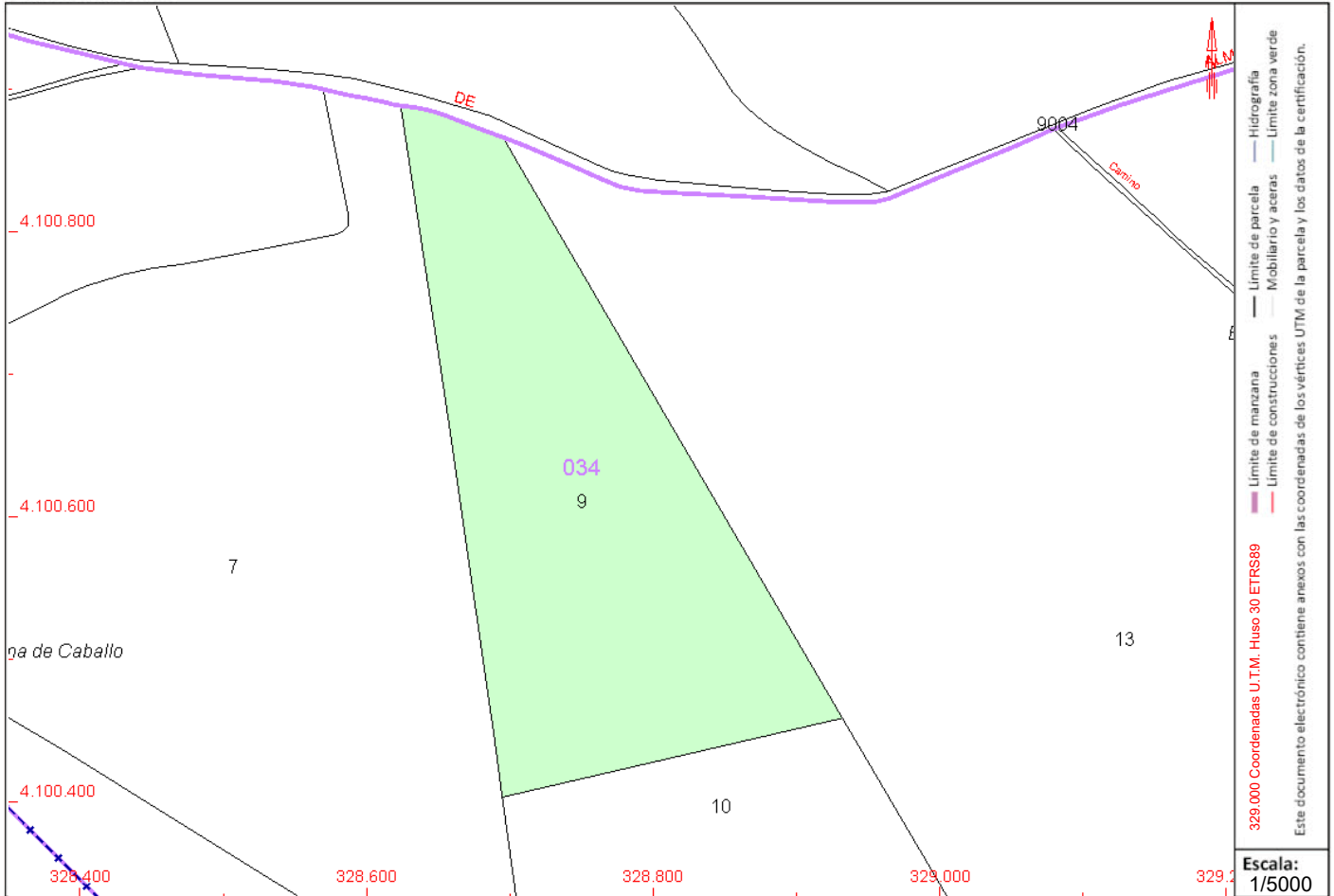
Apellidos Nombre / Razón social	NIF/NIE	Derecho	Domicilio fiscal
QUIROS CASTILLERO JUAN	24725810M	100,00% de propiedad	CL CARRERA 40 Es:E Pt:01 Pt:01 29327 TEBA [MÁLAGA]

Cultivo

Subparcela	Cultivo/Aprovechamiento	IP	Superficie m ²	Subparcela	Cultivo/Aprovechamiento	IP	Superficie m ²
0	O- Olivos secano	05	71.409				

PARCELA CATASTRAL

Superficie gráfica: 71.408 m²



Este certificado refleja los datos incorporados a la Base de Datos del Catastro. Solo podrá utilizarse para el ejercicio de las competencias del solicitante.

Solicitante: AENA. AEROPUERTOS ESPAÑOLES Y NAVEGACION AEREA [MADRID]

Finalidad: PI NA

Fecha de emisión: 22/03/2022

Documento firmado con CSV y sello de la Dirección General del Catastro
CSV: B3V680QWH09504TP (verificable en <https://www.sedecatastro.gob.es>) | Fecha de firma: 22/03/2022

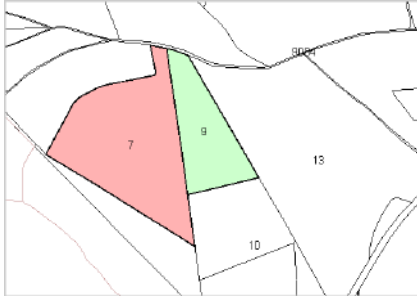




CERTIFICACIÓN CATASTRAL DESCRIPTIVA Y GRÁFICA

Referencia catastral: 29032A034000090000JL

RELACIÓN DE PARCELAS COLINDANTES

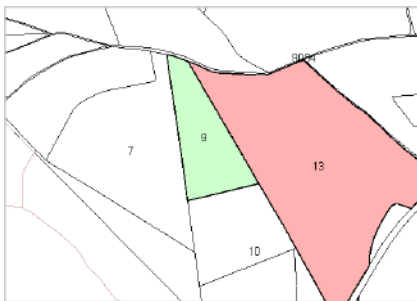


Referencia catastral: 29032A034000070000JQ

Localización: Polígono 34 Parcela 7
LOMA CASTILLA. CAMPILLOS [MÁLAGA]

Titularidad principal

Apellidos Nombre / Razón social	NIF	Domicilio fiscal
MANZANO ALES MARIA	25212180V	CL CANTAREROS 29 PI:03 Pt:0A 29200 ANTEQUERA [MÁLAGA]

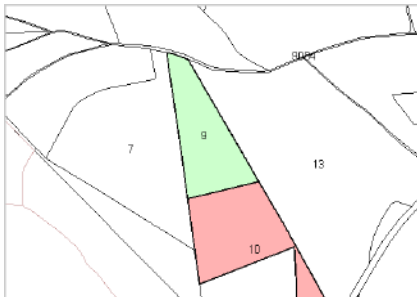


Referencia catastral: 29032A034000130000JT

Localización: Polígono 34 Parcela 13
OREGANO. CAMPILLOS [MÁLAGA]

Titularidad principal

Apellidos Nombre / Razón social	NIF	Domicilio fiscal
ALES PALOP ALFONSO	25495139F	CL REAL 16 29320 CAMPILLOS [MÁLAGA]

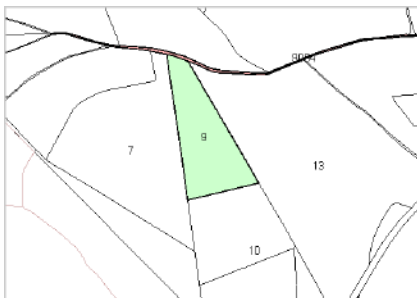


Referencia catastral: 29032A034000100000JQ

Localización: Polígono 34 Parcela 10
CAÑADA. CAMPILLOS [MÁLAGA]

Titularidad principal

Apellidos Nombre / Razón social	NIF	Domicilio fiscal
OCAÑA CAMARENA JOSE	25496537W	CL CARRERA 40 29327 TEBA [MÁLAGA]



Referencia catastral: 29032A035090040000JA

Localización: Polígono 35 Parcela 9004
CAMINO. CAMPILLOS [MÁLAGA]

Titularidad principal

Apellidos Nombre / Razón social	NIF	Domicilio fiscal
JUNTA DE ANDALUCIA	S4111001F	CL JUAN ANTONIO DE VIZARRON E.TORRETRIANA-I.CARTUJA 41092 SEVILLA [SEVILLA]





GOBIERNO DE ESPAÑA

MINISTERIO DE HACIENDA Y FUNCIÓN PÚBLICA

SECRETARÍA DE ESTADO DE HACIENDA

DIRECCIÓN GENERAL DEL CATASTRO

CERTIFICACIÓN CATASTRAL DESCRIPTIVA Y GRÁFICA

Referencia catastral: 29032A035090040000JA

DATOS DESCRIPTIVOS DEL INMUEBLE

Localización: Polígono 35 Parcela 9004 CAMINO. CAMPILLOS [MÁLAGA]

Clase: Rústico

Uso principal: Agrario

Valor catastral [2022]:	0,00 €
Valor catastral suelo:	0,00 €
Valor catastral construcción:	0,00 €

Titularidad

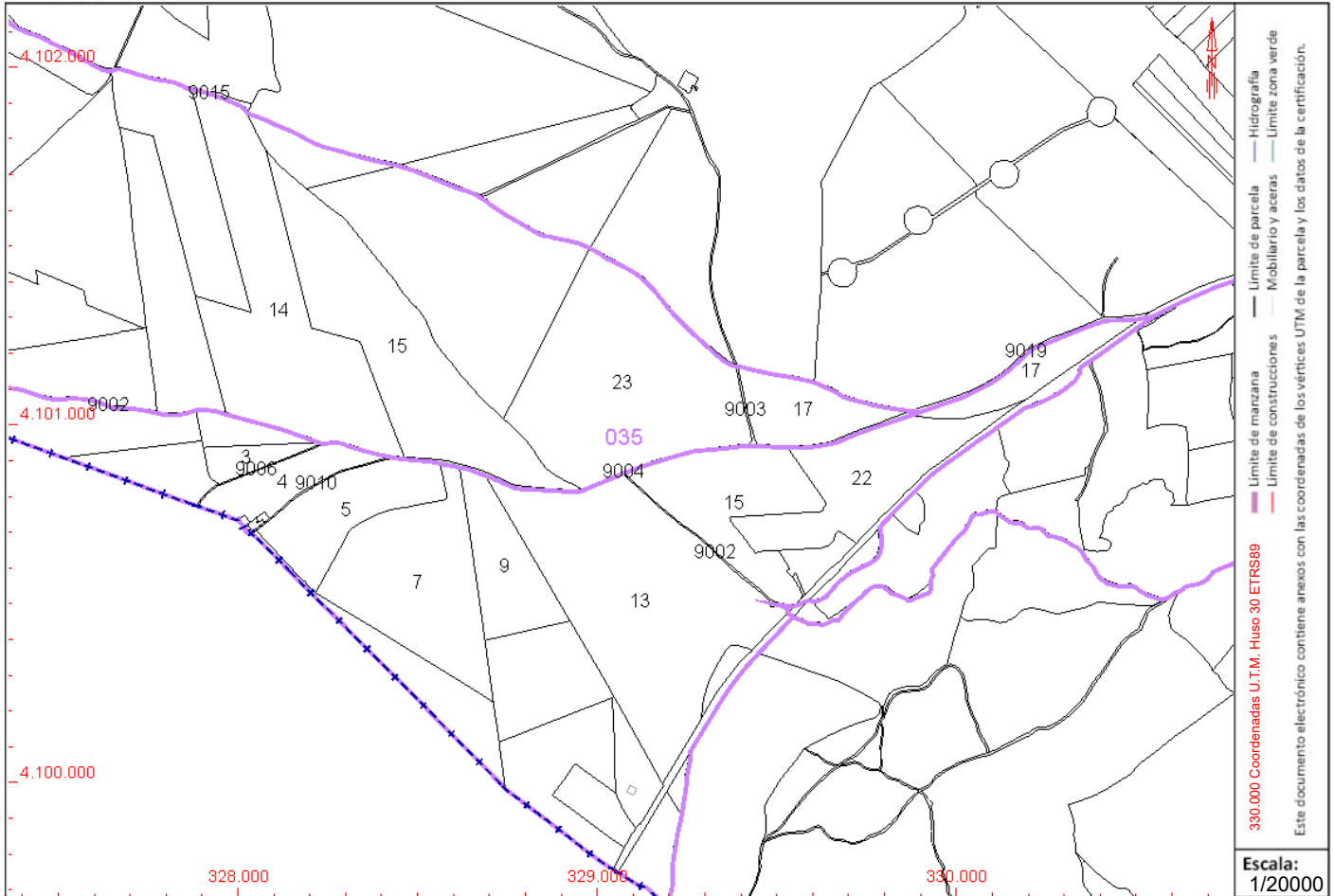
Apellidos Nombre / Razón social	NIF/NIE	Derecho	Domicilio fiscal
JUNTA DE ANDALUCIA	S4111001F	100,00% de propiedad	CL JUAN ANTONIO DE VIZARRON E.TORRETRIANA-I.CARTUJA 41092 SEVILLA [SEVILLA]

Cultivo

Subparcela	Cultivo/Aprovechamiento	IP	Superficie m ²	Subparcela	Cultivo/Aprovechamiento	IP	Superficie m ²
0	VT Vía de comunicación de dominio público	00	10.845				

PARCELA CATASTRAL

Superficie gráfica: 10.845 m²



Este certificado refleja los datos incorporados a la Base de Datos del Catastro. Solo podrá utilizarse para el ejercicio de las competencias del solicitante.

Solicitante: AENA. AEROPUERTOS ESPAÑOLES Y NAVEGACION AEREA [MADRID]

Finalidad: PI NA

Fecha de emisión: 22/03/2022

Documento firmado con CSV y sello de la Dirección General del Catastro
CSV: CYGM4A155VNDZ0JY (verificable en <https://www.sedecatastro.gob.es>) | Fecha de firma: 22/03/2022

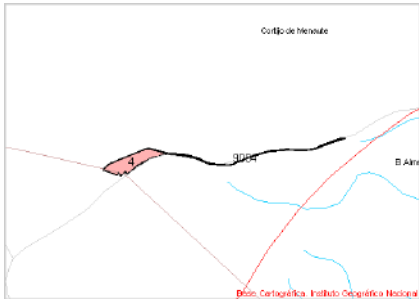




CERTIFICACIÓN CATASTRAL DESCRIPTIVA Y GRÁFICA

Referencia catastral: 29032A035090040000JA

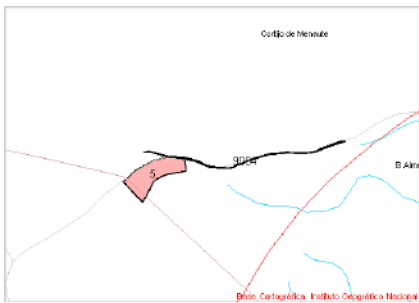
RELACIÓN DE PARCELAS COLINDANTES



Referencia catastral: 29032A034000040000JB
Localización: Polígono 34 Parcela 4
ANGOSTU. CAMPILLOS [MÁLAGA]

Titularidad principal

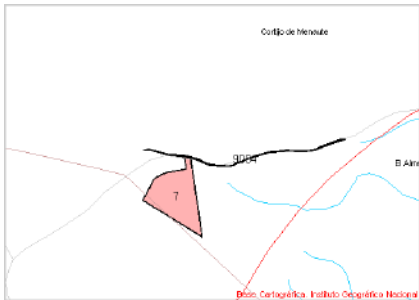
Apellidos Nombre / Razón social	NIF	Domicilio fiscal
MANZANO ALES CONCEPCION	25212525V	CL GARZON 5 Es:1 PI:02 Pt:A 29200 ANTEQUERA [MÁLAGA]



Referencia catastral: 29032A034000050000JY
Localización: Polígono 34 Parcela 5
LOMA CASTILLA. CAMPILLOS [MÁLAGA]

Titularidad principal

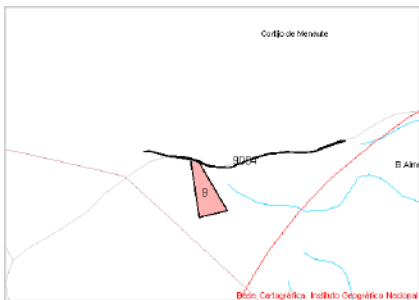
Apellidos Nombre / Razón social	NIF	Domicilio fiscal
HERMANOS RECIO CAMPOS CB	E29204617	CL REAL 32 29320 CAMPILLOS [MÁLAGA]



Referencia catastral: 29032A034000070000JQ
Localización: Polígono 34 Parcela 7
LOMA CASTILLA. CAMPILLOS [MÁLAGA]

Titularidad principal

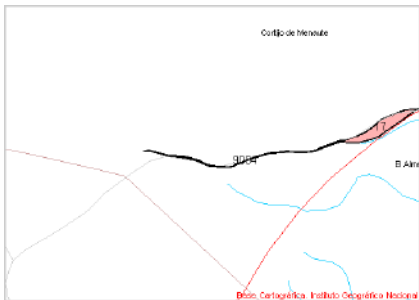
Apellidos Nombre / Razón social	NIF	Domicilio fiscal
MANZANO ALES MARIA	25212180V	CL CANTAREROS 29 PI:03 Pt:0A 29200 ANTEQUERA [MÁLAGA]



Referencia catastral: 29032A034000090000JL
Localización: Polígono 34 Parcela 9
CAÑADA. CAMPILLOS [MÁLAGA]

Titularidad principal

Apellidos Nombre / Razón social	NIF	Domicilio fiscal
QUIROS CASTILLERO JUAN	24725810M	CL CARRERA 40 Es:E PI:01 Pt:01 29327 TEBA [MÁLAGA]



Referencia catastral: 29032A034000170000JK
Localización: Polígono 34 Parcela 17
OREGANO. CAMPILLOS [MÁLAGA]

Titularidad principal

Apellidos Nombre / Razón social	NIF	Domicilio fiscal
ARAGON LOZANO FRANCISCO	25526943W	CL MOLINOS 31 29320 CAMPILLOS [MÁLAGA]

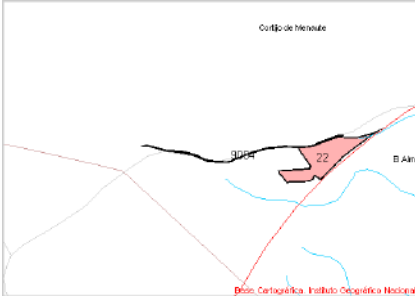




CERTIFICACIÓN CATASTRAL DESCRIPTIVA Y GRÁFICA

Referencia catastral: 29032A035090040000JA

RELACIÓN DE PARCELAS COLINDANTES




Referencia catastral: 29032A034000220000JD

Localización: Polígono 34 Parcela 22
OREGANO. CAMPILLOS [MÁLAGA]

Titularidad principal

Apellidos Nombre / Razón social	NIF	Domicilio fiscal
KARTING CAMPILLOS SL	B92489707	CL CTRA ANTEQUERA-ARCOS DE L Km:54,00 29320 CAMPILLOS [MÁLAGA]

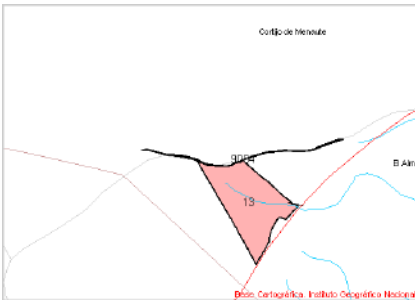


Referencia catastral: 29032A035000170000JP

Localización: Polígono 35 Parcela 17
CLAVELI. CAMPILLOS [MÁLAGA]

Titularidad principal

Apellidos Nombre / Razón social	NIF	Domicilio fiscal
ESCALANTE ANAYA MIGUEL	25521597S	AV JUAN SEBASTIAN ELCANO 104 Es:1 PI:02 Pt:A 29017 MALAGA [MÁLAGA]



Referencia catastral: 29032A034000130000JT

Localización: Polígono 34 Parcela 13
OREGANO. CAMPILLOS [MÁLAGA]

Titularidad principal

Apellidos Nombre / Razón social	NIF	Domicilio fiscal
ALES PALOP ALFONSO	25495139F	CL REAL 16 29320 CAMPILLOS [MÁLAGA]

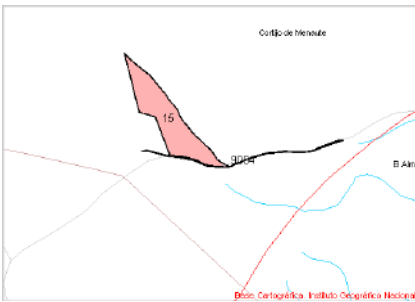


Referencia catastral: 29032A035000230000JF

Localización: Polígono 35 Parcela 23
LAGUNA. CAMPILLOS [MÁLAGA]

Titularidad principal

Apellidos Nombre / Razón social	NIF	Domicilio fiscal
ESCALANTE ANAYA MARIA DEL CARMEN	24683028A	CL MARIANO DE CAVIA 31 29017 MALAGA [MÁLAGA]



Referencia catastral: 29032A035000150000JG

Localización: Polígono 35 Parcela 15
LLANO O. CAMPILLOS [MÁLAGA]

Titularidad principal

Apellidos Nombre / Razón social	NIF	Domicilio fiscal
MANZANO ALES CONCEPCION	25212525V	CL GARZON 5 Es:1 PI:02 Pt:A 29200 ANTEQUERA [MÁLAGA]

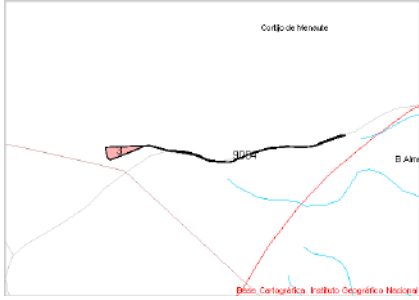




CERTIFICACIÓN CATASTRAL DESCRIPTIVA Y GRÁFICA

Referencia catastral: 29032A035090040000JA

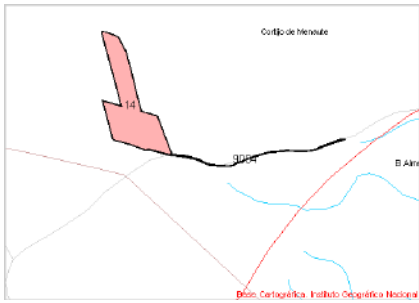
RELACIÓN DE PARCELAS COLINDANTES



Referencia catastral: 29032A034000030000JA
Localización: Polígono 34 Parcela 3
ANGOSTU. CAMPILLOS [MÁLAGA]

Titularidad principal

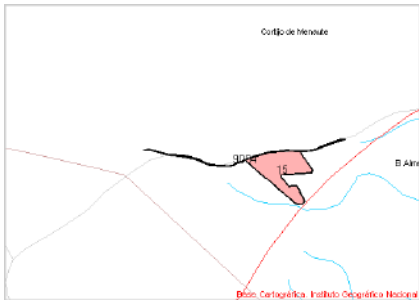
Apellidos Nombre / Razón social	NIF	Domicilio fiscal
ESCALANTE ANAYA MIGUEL	25521597S	AV JUAN SEBASTIAN ELCANO 104 Es:1 Pl:02 Pt:A 29017 MALAGA [MÁLAGA]



Referencia catastral: 29032A035000140000JY
Localización: Polígono 35 Parcela 14
LLANO O. CAMPILLOS [MÁLAGA]

Titularidad principal

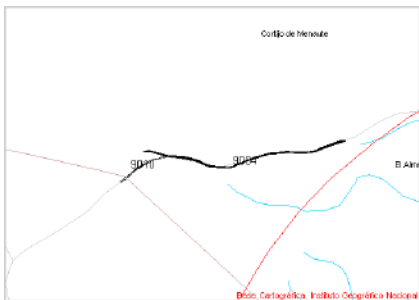
Apellidos Nombre / Razón social	NIF	Domicilio fiscal
MANZANO ALES PILAR	25236800G	CT DE LA PAZ 2 Pl:02 Pt:IZ 29200 ANTEQUERA [MÁLAGA]



Referencia catastral: 29032A034000150000JM
Localización: Polígono 34 Parcela 15 960702200UG20B
OREGANO. CAMPILLOS [MÁLAGA]

Titularidad principal

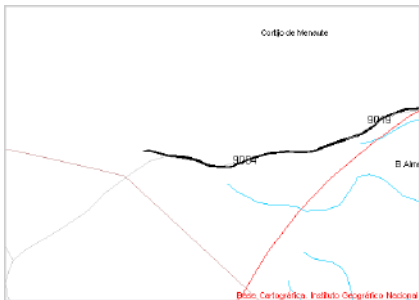
Apellidos Nombre / Razón social	NIF	Domicilio fiscal
AGRICOLA ARAGON SANCHEZ SL	B93153252	CL SAN AGUSTIN 22 29320 CAMPILLOS [MÁLAGA]



Referencia catastral: 29032A034090100000JM
Localización: Polígono 34 Parcela 9010
CAMINO. CAMPILLOS [MÁLAGA]

Titularidad principal

Apellidos Nombre / Razón social	NIF	Domicilio fiscal
DETALLES TOPOGRAFICOS		CL EN MN MALAGA [MÁLAGA]



Referencia catastral: 29032A037090190000JA
Localización: Polígono 37 Parcela 9019
CARRETERA. CAMPILLOS [MÁLAGA]

Titularidad principal

Apellidos Nombre / Razón social	NIF	Domicilio fiscal
DETALLES TOPOGRAFICOS		CL EN MN MALAGA [MÁLAGA]






CERTIFICACIÓN CATASTRAL DESCRIPTIVA Y GRÁFICA

Referencia catastral: 29032A035090040000JA

RELACIÓN DE PARCELAS COLINDANTES

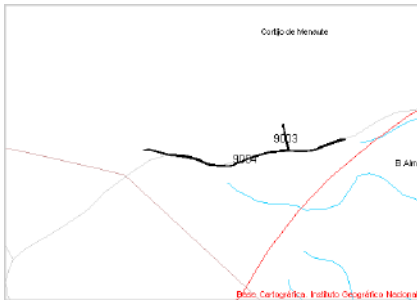


Referencia catastral: 29032A034090020000JQ

Localización: Polígono 34 Parcela 9002
CAMINO. CAMPILLOS [MÁLAGA]

Titularidad principal

Apellidos Nombre / Razón social	NIF	Domicilio fiscal
DETALLES TOPOGRAFICOS		CL EN MN MALAGA [MÁLAGA]

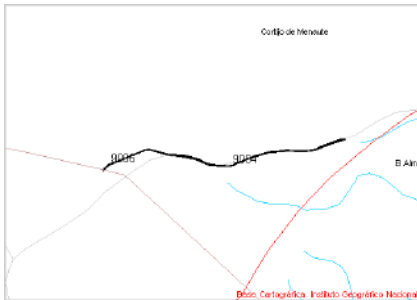


Referencia catastral: 29032A035090030000JW

Localización: Polígono 35 Parcela 9003
CAMINO. CAMPILLOS [MÁLAGA]

Titularidad principal

Apellidos Nombre / Razón social	NIF	Domicilio fiscal
DETALLES TOPOGRAFICOS		CL EN MN MALAGA [MÁLAGA]

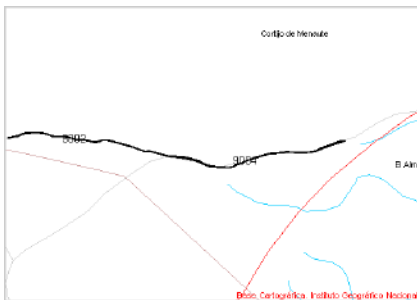


Referencia catastral: 29032A034090060000JF

Localización: Polígono 34 Parcela 9006
CAMINO. CAMPILLOS [MÁLAGA]

Titularidad principal

Apellidos Nombre / Razón social	NIF	Domicilio fiscal
DETALLES TOPOGRAFICOS		CL EN MN MALAGA [MÁLAGA]

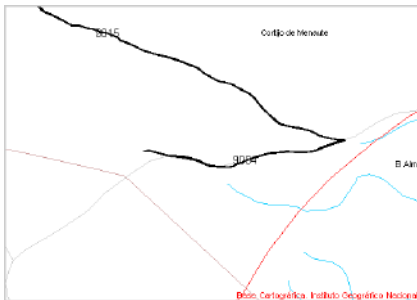


Referencia catastral: 29032A035090020000JH

Localización: Polígono 35 Parcela 9002
CAMINO. CAMPILLOS [MÁLAGA]

Titularidad principal

Apellidos Nombre / Razón social	NIF	Domicilio fiscal
DETALLES TOPOGRAFICOS		CL EN MN MALAGA [MÁLAGA]



Referencia catastral: 29032A037090150000JZ

Localización: Polígono 37 Parcela 9015
CAMINO. CAMPILLOS [MÁLAGA]

Titularidad principal

Apellidos Nombre / Razón social	NIF	Domicilio fiscal
DETALLES TOPOGRAFICOS		CL EN MN MALAGA [MÁLAGA]





GOBIERNO DE ESPAÑA

MINISTERIO DE HACIENDA Y FUNCIÓN PÚBLICA

SECRETARÍA DE ESTADO DE HACIENDA

DIRECCIÓN GENERAL DEL CATASTRO

CERTIFICACIÓN CATASTRAL DESCRIPTIVA Y GRÁFICA

Referencia catastral: 29032A035000150000JG

DATOS DESCRIPTIVOS DEL INMUEBLE

Localización: Polígono 35 Parcela 15 LLANO O. CAMPILLOS [MÁLAGA]

Clase: Rústico

Uso principal: Agrario

Valor catastral [2022]: 8.994,72 €
Valor catastral suelo: 0,00 €
Valor catastral construcción: 0,00 €

Titularidad

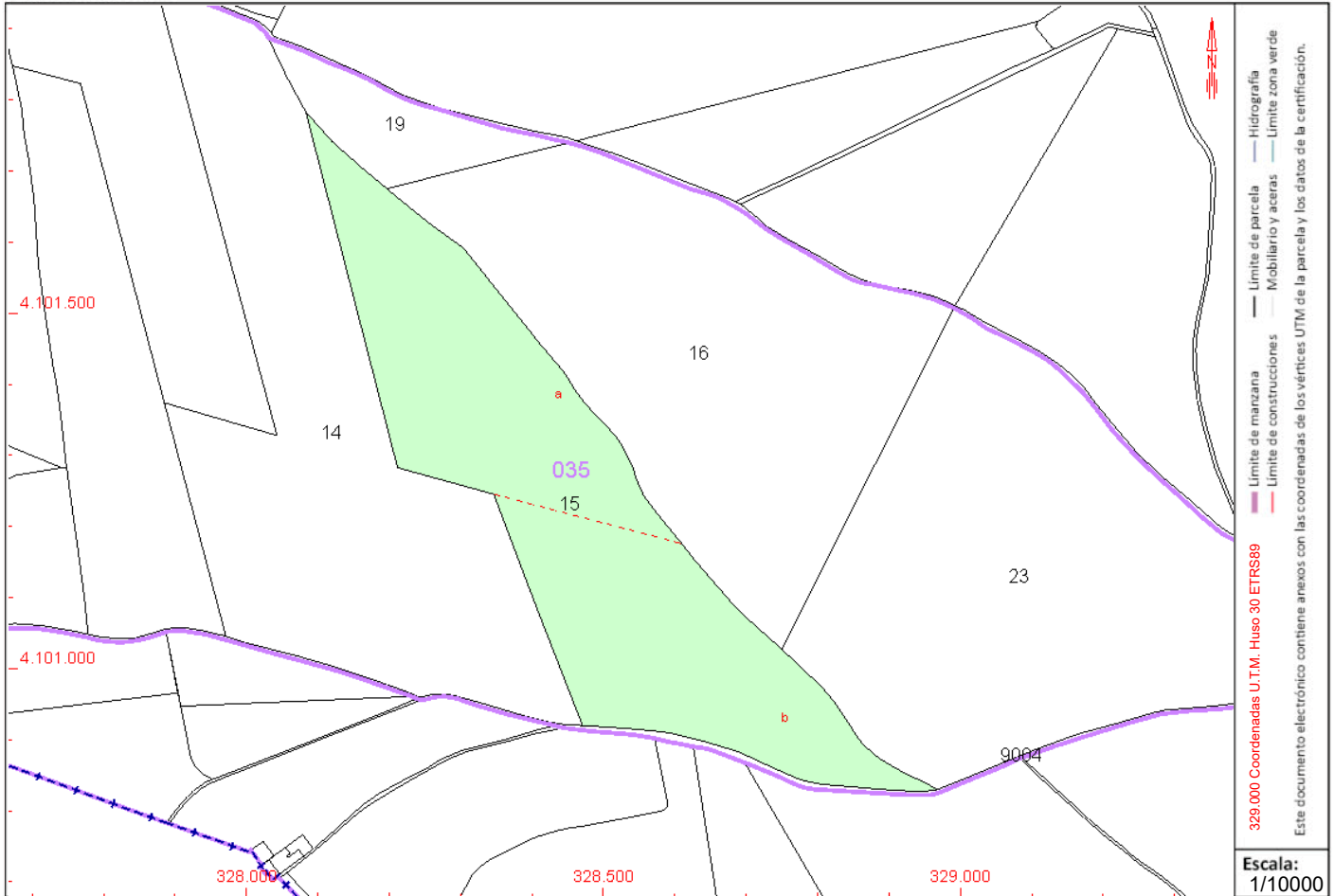
Apellidos Nombre / Razón social	NIF/NIE	Derecho	Domicilio fiscal
MANZANO ALES CONCEPCION	25212525V	100,00% de propiedad	CL GARZON 5 Es:1 Pl:02 Pt:A 29200 ANTEQUERA [MÁLAGA]

Cultivo

Subparcela	Cultivo/Aprovechamiento	IP	Superficie m ²	Subparcela	Cultivo/Aprovechamiento	IP	Superficie m ²
a	O- Olivos secano	04	110.343	b	C- Labor o Labradío secano	04	104.102

PARCELA CATASTRAL

Superficie gráfica: 214.535 m²



Este certificado refleja los datos incorporados a la Base de Datos del Catastro. Solo podrá utilizarse para el ejercicio de las competencias del solicitante.

Solicitante: AENA. AEROPUERTOS ESPAÑOLES Y NAVEGACION AEREA [MADRID]

Finalidad: PI NA

Fecha de emisión: 22/03/2022

Fecha de firma: 22/03/2022

Documento firmado con CSV y sello de la Dirección General del Catastro
 CSV: DZ9H5GDT2108KE45 (verificable en <https://www.sedecatastro.gob.es>)





CERTIFICACIÓN CATASTRAL DESCRIPTIVA Y GRÁFICA

Referencia catastral: 29032A035000150000JG

RELACIÓN DE PARCELAS COLINDANTES



Referencia catastral: 29032A035000230000JF

Localización: Polígono 35 Parcela 23
LAGUNA. CAMPILLOS [MÁLAGA]

Titularidad principal

Apellidos Nombre / Razón social	NIF	Domicilio fiscal
ESCALANTE ANAYA MARIA DEL CARMEN	24683028A	CL MARIANO DE CAVIA 31 29017 MALAGA [MÁLAGA]

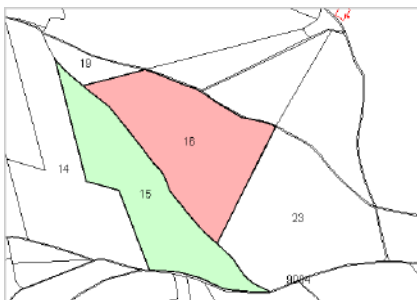


Referencia catastral: 29032A035000190000JT

Localización: Polígono 35 Parcela 19
LAGUNA. CAMPILLOS [MÁLAGA]

Titularidad principal

Apellidos Nombre / Razón social	NIF	Domicilio fiscal
ESCALANTE ANAYA MARIA VICTORIA	24754732Q	CL EUGENIO SELLES 3 Es:1 Pl:03 Pt:C 29017 MALAGA [MÁLAGA]



Referencia catastral: 29032A035000160000JQ

Localización: Polígono 35 Parcela 16
LAGUNA. CAMPILLOS [MÁLAGA]

Titularidad principal

Apellidos Nombre / Razón social	NIF	Domicilio fiscal
ESCALANTE ANAYA ELISA	24683027W	CL TORRE DE SAN TELMO 4 Bi:2 Pl:04 Pt:B 29018 MALAGA [MÁLAGA]



Referencia catastral: 29032A035000140000JY

Localización: Polígono 35 Parcela 14
LLANO O. CAMPILLOS [MÁLAGA]

Titularidad principal

Apellidos Nombre / Razón social	NIF	Domicilio fiscal
MANZANO ALES PILAR	25236800G	CT DE LA PAZ 2 Pl:02 Pt:IZ 29200 ANTEQUERA [MÁLAGA]



Referencia catastral: 29032A035090040000JA

Localización: Polígono 35 Parcela 9004
CAMINO. CAMPILLOS [MÁLAGA]

Titularidad principal

Apellidos Nombre / Razón social	NIF	Domicilio fiscal
JUNTA DE ANDALUCIA	S4111001F	CL JUAN ANTONIO DE VIZARRON E.TORRETRIANA-I.CARTUJA 41092 SEVILLA [SEVILLA]





GOBIERNO DE ESPAÑA

MINISTERIO DE HACIENDA Y FUNCIÓN PÚBLICA

SECRETARÍA DE ESTADO DE HACIENDA

DIRECCIÓN GENERAL DEL CATASTRO

CERTIFICACIÓN CATASTRAL DESCRIPTIVA Y GRÁFICA

Referencia catastral: 29032A035000230000JF

DATOS DESCRIPTIVOS DEL INMUEBLE

Localización: Polígono 35 Parcela 23 LAGUNA. CAMPILLOS [MÁLAGA]

Clase: Rústico

Uso principal: Agrario

Valor catastral [2022]:	8.665,53 €
Valor catastral suelo:	0,00 €
Valor catastral construcción:	0,00 €

Titularidad

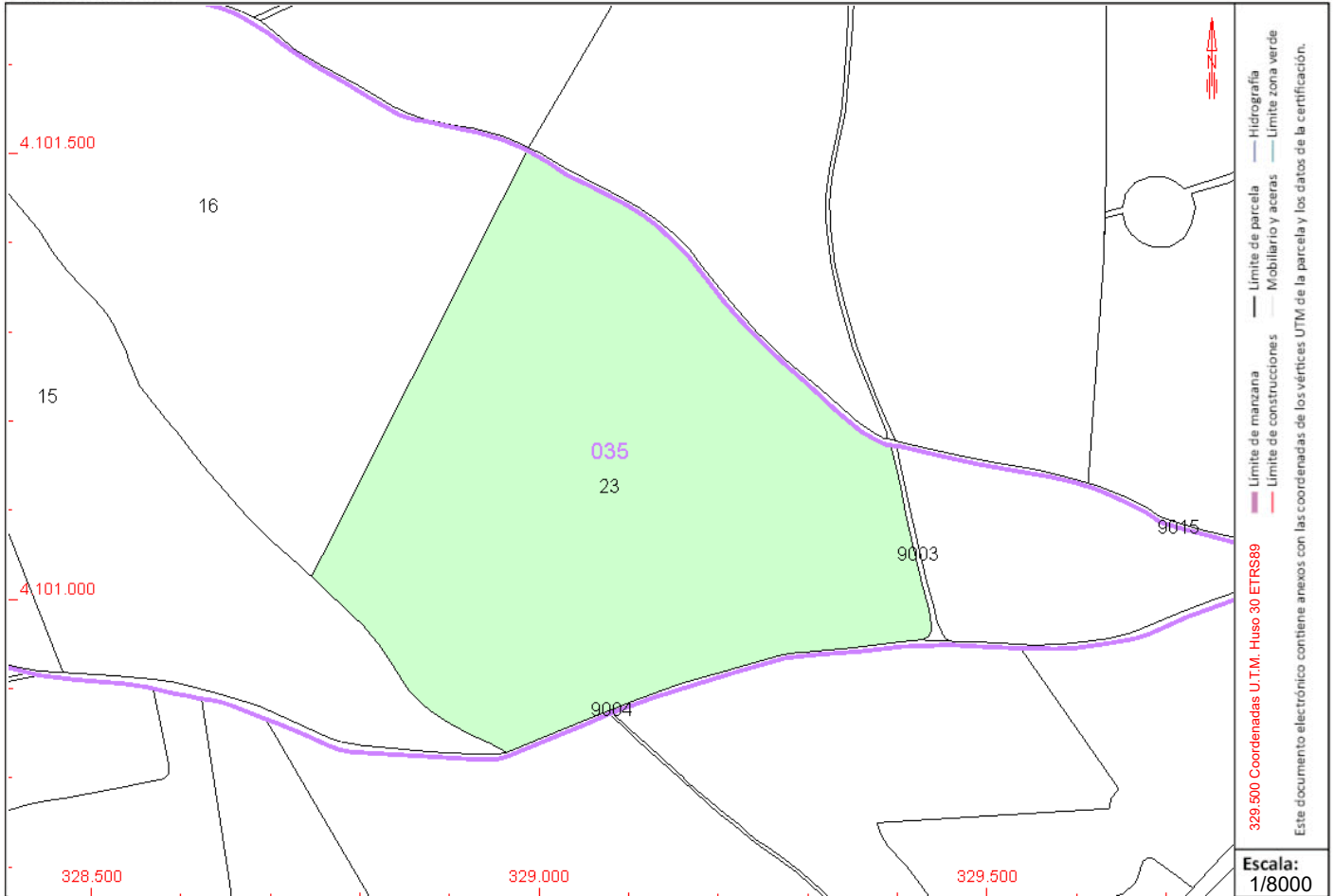
Apellidos Nombre / Razón social	NIF/NIE	Derecho	Domicilio fiscal
ESCALANTE ANAYA MARIA DEL CARMEN	24683028A	100,00% de propiedad	CL MARIANO DE CAVIA 31 29017 MALAGA [MÁLAGA]

Cultivo

Subparcela	Cultivo/Aprovechamiento	IP	Superficie m ²	Subparcela	Cultivo/Aprovechamiento	IP	Superficie m ²
0	C- Labor o Labradío seco	06	263.297				

PARCELA CATASTRAL

Superficie gráfica: 270.826 m²



Este certificado refleja los datos incorporados a la Base de Datos del Catastro. Solo podrá utilizarse para el ejercicio de las competencias del solicitante.

Solicitante: AENA. AEROPUERTOS ESPAÑOLES Y NAVEGACION AEREA [MADRID]

Finalidad: PI NA

Fecha de emisión: 22/03/2022

Fecha de firma: 22/03/2022

Documento firmado con CSV y sello de la Dirección General del Catastro
CSV: 4FYSJD75PD7ZM48Z (verificable en <https://www.sedecatastro.gob.es>)

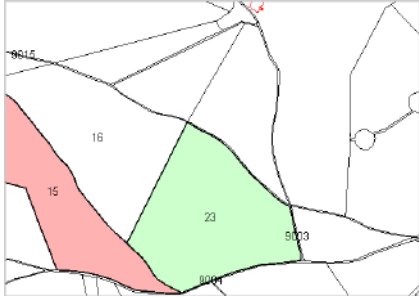




CERTIFICACIÓN CATASTRAL DESCRIPTIVA Y GRÁFICA

Referencia catastral: 29032A035000230000JF

RELACIÓN DE PARCELAS COLINDANTES

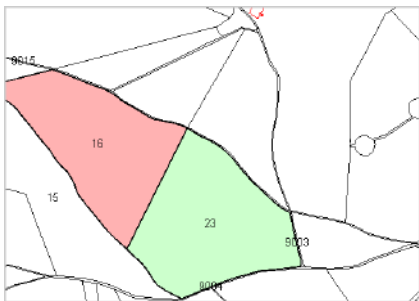


Referencia catastral: 29032A035000150000JG

Localización: Polígono 35 Parcela 15
LLANO O. CAMPILLOS [MÁLAGA]

Titularidad principal

Apellidos Nombre / Razón social	NIF	Domicilio fiscal
MANZANO ALES CONCEPCION	25212525V	CL GARZON 5 Es:1 PI:02 Pt:A 29200 ANTEQUERA [MÁLAGA]

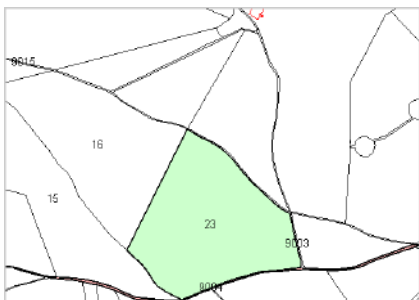


Referencia catastral: 29032A035000160000JQ

Localización: Polígono 35 Parcela 16
LAGUNA. CAMPILLOS [MÁLAGA]

Titularidad principal

Apellidos Nombre / Razón social	NIF	Domicilio fiscal
ESCALANTE ANAYA ELISA	24683027W	CL TORRE DE SAN TELMO 4 BI:2 PI:04 Pt:B 29018 MALAGA [MÁLAGA]

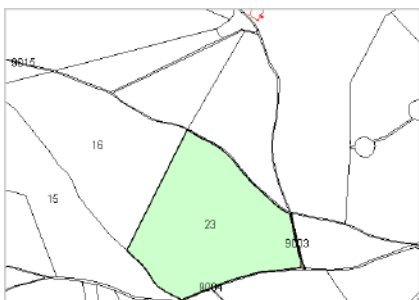


Referencia catastral: 29032A035090040000JA

Localización: Polígono 35 Parcela 9004
CAMINO. CAMPILLOS [MÁLAGA]

Titularidad principal

Apellidos Nombre / Razón social	NIF	Domicilio fiscal
JUNTA DE ANDALUCIA	S4111001F	CL JUAN ANTONIO DE VIZARRON E.TORRETRIANA-I.CARTUJA 41092 SEVILLA [SEVILLA]

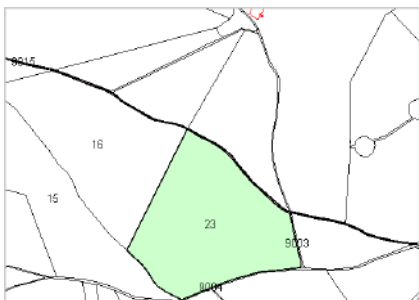


Referencia catastral: 29032A035090030000JW

Localización: Polígono 35 Parcela 9003
CAMINO. CAMPILLOS [MÁLAGA]

Titularidad principal

Apellidos Nombre / Razón social	NIF	Domicilio fiscal
DETALLES TOPOGRAFICOS		CL EN MN MALAGA [MÁLAGA]




Referencia catastral: 29032A037090150000JZ

Localización: Polígono 37 Parcela 9015
CAMINO. CAMPILLOS [MÁLAGA]

Titularidad principal

Apellidos Nombre / Razón social	NIF	Domicilio fiscal
DETALLES TOPOGRAFICOS		CL EN MN MALAGA [MÁLAGA]





GOBIERNO DE ESPAÑA

MINISTERIO DE HACIENDA Y FUNCIÓN PÚBLICA

SECRETARÍA DE ESTADO DE HACIENDA

DIRECCIÓN GENERAL DEL CATASTRO

CERTIFICACIÓN CATASTRAL DESCRIPTIVA Y GRÁFICA

Referencia catastral: 29032A035000160000JQ

DATOS DESCRIPTIVOS DEL INMUEBLE

Localización: Polígono 35 Parcela 16 LAGUNA. CAMPILLOS [MÁLAGA]

Clase: Rústico
Uso principal: Agrario

Valor catastral [2022]: 14.862,43 €
Valor catastral suelo: 0,00 €
Valor catastral construcción: 0,00 €

Titularidad

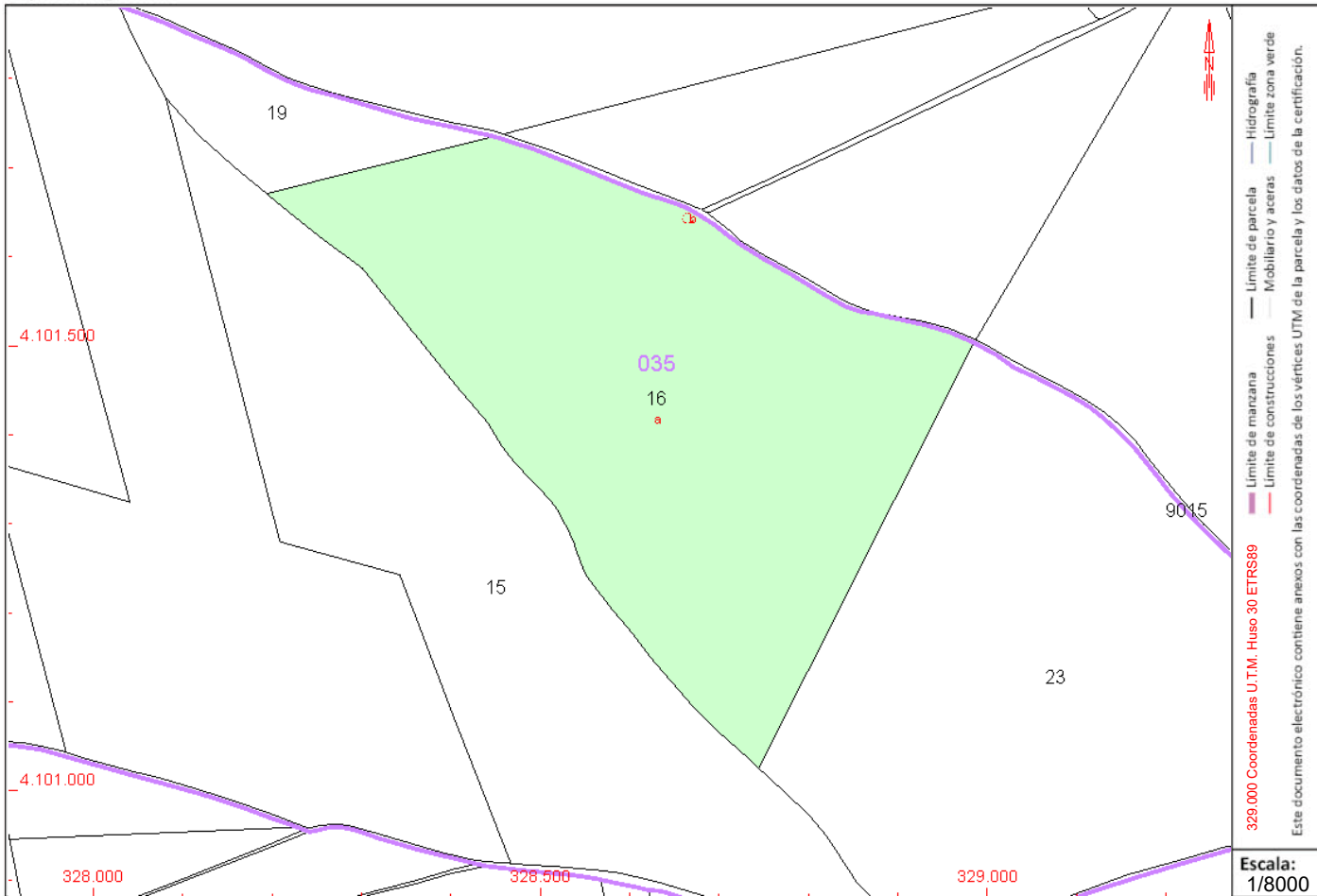
Apellidos Nombre / Razón social	NIF/NIE	Derecho	Domicilio fiscal
ESCALANTE ANAYA ELISA	24683027W	100,00% de propiedad	CL TORRE DE SAN TELMO 4 BI:2 PI:04 Pt:B 29018 MALAGA [MÁLAGA]

Cultivo

Subparcela	Cultivo/Aprovechamiento	IP	Superficie m ²	Subparcela	Cultivo/Aprovechamiento	IP	Superficie m ²
a	C- Labor o Labradío seco	04	255.242	b	I- Improductivo	00	114

PARCELA CATASTRAL

Superficie gráfica: 249.043 m²



Este certificado refleja los datos incorporados a la Base de Datos del Catastro. Solo podrá utilizarse para el ejercicio de las competencias del solicitante.

Solicitante: AENA. AEROPUERTOS ESPAÑOLES Y NAVEGACION AEREA [MADRID]

Finalidad: PI NA

Fecha de emisión: 22/03/2022

Documento firmado con CSV y sello de la Dirección General del Catastro
CSV: ZEVFNQZACD18FPHZ (verificable en <https://www.sedecatastro.gob.es>) | Fecha de firma: 22/03/2022





CERTIFICACIÓN CATASTRAL DESCRIPTIVA Y GRÁFICA

Referencia catastral: 29032A035000160000JQ

RELACIÓN DE PARCELAS COLINDANTES



Referencia catastral: 29032A035000230000JF

Localización: Polígono 35 Parcela 23
LAGUNA. CAMPILLOS [MÁLAGA]

Titularidad principal

Apellidos Nombre / Razón social	NIF	Domicilio fiscal
ESCALANTE ANAYA MARIA DEL CARMEN	24683028A	CL MARIANO DE CAVIA 31 29017 MALAGA [MÁLAGA]



Referencia catastral: 29032A035000190000JT

Localización: Polígono 35 Parcela 19
LAGUNA. CAMPILLOS [MÁLAGA]

Titularidad principal

Apellidos Nombre / Razón social	NIF	Domicilio fiscal
ESCALANTE ANAYA MARIA VICTORIA	24754732Q	CL EUGENIO SELLES 3 Es:1 Pl:03 Pt:C 29017 MALAGA [MÁLAGA]



Referencia catastral: 29032A035000150000JG

Localización: Polígono 35 Parcela 15
LLANO O. CAMPILLOS [MÁLAGA]

Titularidad principal

Apellidos Nombre / Razón social	NIF	Domicilio fiscal
MANZANO ALES CONCEPCION	25212525V	CL GARZON 5 Es:1 Pl:02 Pt:A 29200 ANTEQUERA [MÁLAGA]



Referencia catastral: 29032A037090150000JZ

Localización: Polígono 37 Parcela 9015
CAMINO. CAMPILLOS [MÁLAGA]

Titularidad principal

Apellidos Nombre / Razón social	NIF	Domicilio fiscal
DETALLES TOPOGRAFICOS		CL EN MN MALAGA [MÁLAGA]





GOBIERNO DE ESPAÑA

MINISTERIO DE HACIENDA Y FUNCIÓN PÚBLICA

SECRETARÍA DE ESTADO DE HACIENDA

DIRECCIÓN GENERAL DEL CATASTRO

CERTIFICACIÓN CATASTRAL DESCRIPTIVA Y GRÁFICA

Referencia catastral: 29032A035000190000JT

DATOS DESCRIPTIVOS DEL INMUEBLE

Localización: Polígono 35 Parcela 19 LAGUNA. CAMPILLOS [MÁLAGA]

Clase: Rústico

Uso principal: Agrario

Valor catastral [2022]:	1.035,69 €
Valor catastral suelo:	0,00 €
Valor catastral construcción:	0,00 €

Titularidad

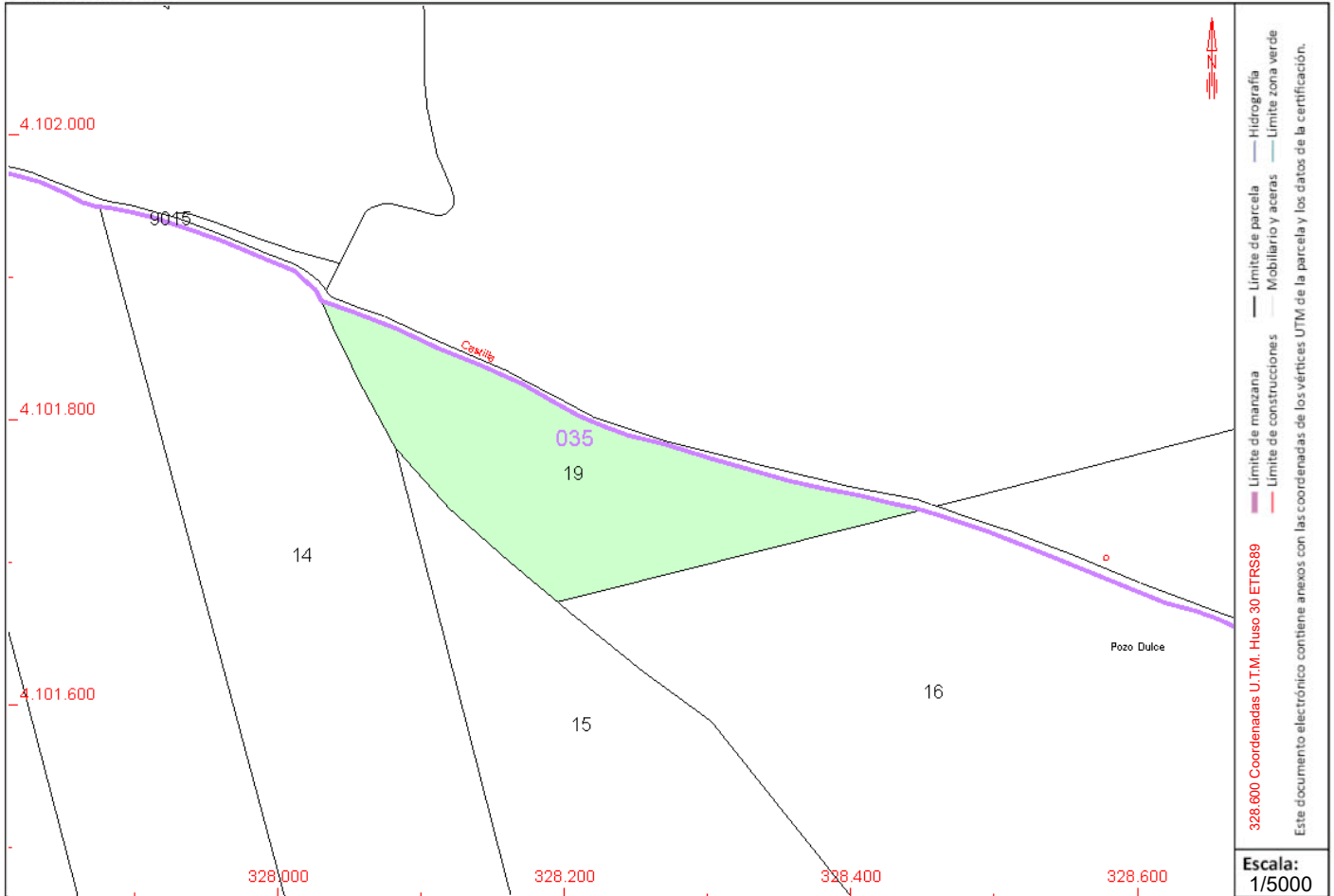
Apellidos Nombre / Razón social	NIF/NIE	Derecho	Domicilio fiscal
ESCALANTE ANAYA MARIA VICTORIA	24754732Q	100,00% de propiedad	CL EUGENIO SELLES 3 Es:1 Pl:03 Pt:C 29017 MALAGA [MÁLAGA]

Cultivo

Subparcela	Cultivo/Aprovechamiento	IP	Superficie m ²	Subparcela	Cultivo/Aprovechamiento	IP	Superficie m ²
0	C- Labor o Labradío seco	06	31.472				

PARCELA CATASTRAL

Superficie gráfica: 31.885 m²



Este certificado refleja los datos incorporados a la Base de Datos del Catastro. Solo podrá utilizarse para el ejercicio de las competencias del solicitante.

Solicitante: AENA. AEROPUERTOS ESPAÑOLES Y NAVEGACION AEREA [MADRID]

Finalidad: PI NA

Fecha de emisión: 22/03/2022

Fecha de firma: 22/03/2022

Documento firmado con CSV y sello de la Dirección General del Catastro
CSV: JVP84WSRE8E5B6Z (verificable en <https://www.sedecatastro.gob.es>)

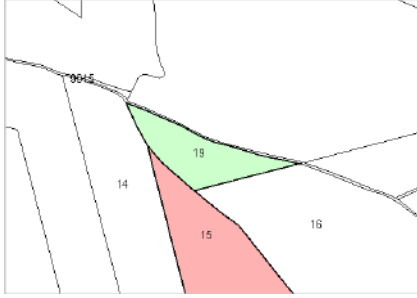




CERTIFICACIÓN CATASTRAL DESCRIPTIVA Y GRÁFICA

Referencia catastral: 29032A035000190000JT

RELACIÓN DE PARCELAS COLINDANTES

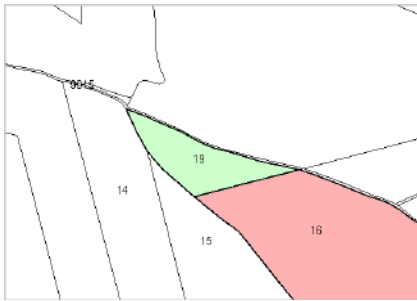


Referencia catastral: 29032A035000150000JG

Localización: Polígono 35 Parcela 15
LLANO O. CAMPILLOS [MÁLAGA]

Titularidad principal

Apellidos Nombre / Razón social	NIF	Domicilio fiscal
MANZANO ALES CONCEPCION	25212525V	CL GARZON 5 Es:1 PI:02 Pt:A 29200 ANTEQUERA [MÁLAGA]

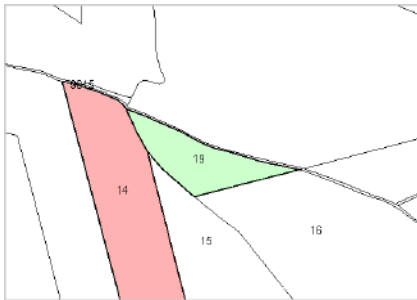


Referencia catastral: 29032A035000160000JQ

Localización: Polígono 35 Parcela 16
LAGUNA. CAMPILLOS [MÁLAGA]

Titularidad principal

Apellidos Nombre / Razón social	NIF	Domicilio fiscal
ESCALANTE ANAYA ELISA	24683027W	CL TORRE DE SAN TELMO 4 BI:2 PI:04 Pt:B 29018 MALAGA [MÁLAGA]

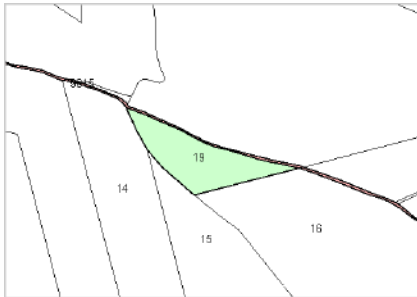


Referencia catastral: 29032A035000140000JY

Localización: Polígono 35 Parcela 14
LLANO O. CAMPILLOS [MÁLAGA]

Titularidad principal

Apellidos Nombre / Razón social	NIF	Domicilio fiscal
MANZANO ALES PILAR	25236800G	CT DE LA PAZ 2 PI:02 Pt:IZ 29200 ANTEQUERA [MÁLAGA]



Referencia catastral: 29032A037090150000JZ

Localización: Polígono 37 Parcela 9015
CAMINO. CAMPILLOS [MÁLAGA]

Titularidad principal

Apellidos Nombre / Razón social	NIF	Domicilio fiscal
DETALLES TOPOGRAFICOS		CL EN MN MALAGA [MÁLAGA]





GOBIERNO DE ESPAÑA

MINISTERIO DE HACIENDA Y FUNCIÓN PÚBLICA

SECRETARÍA DE ESTADO DE HACIENDA

DIRECCIÓN GENERAL DEL CATASTRO

CERTIFICACIÓN CATASTRAL DESCRIPTIVA Y GRÁFICA

Referencia catastral: 29032A037000140000JD

DATOS DESCRIPTIVOS DEL INMUEBLE

Localización: Polígono 37 Parcela 14 QUEBRANTAENCINAS. CAMPILLOS [MÁLAGA]

Clase: Rústico

Uso principal: Agrario

Valor catastral [2022]:	1.227,05 €
Valor catastral suelo:	0,00 €
Valor catastral construcción:	0,00 €

Titularidad

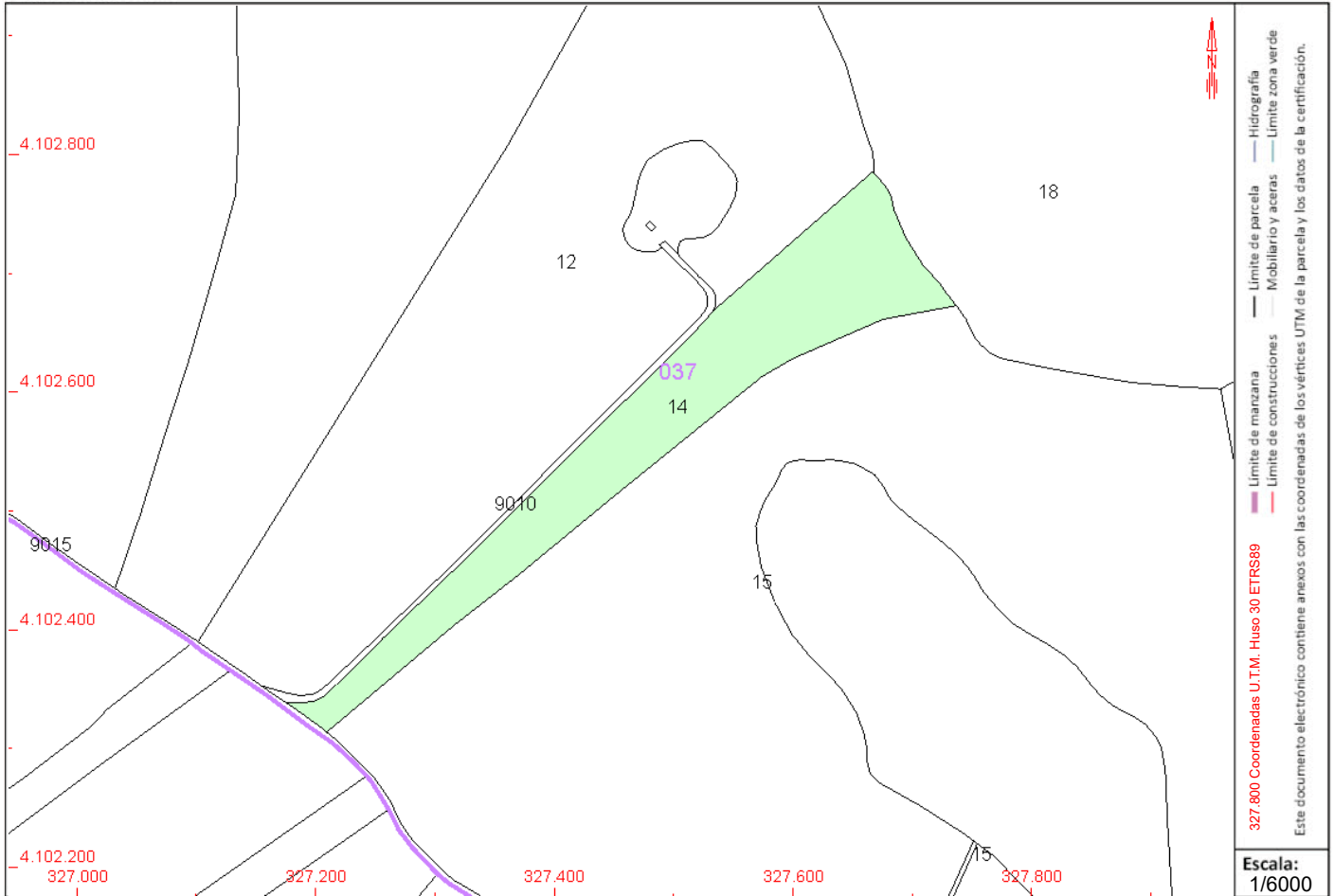
Apellidos Nombre / Razón social	NIF/NIE	Derecho	Domicilio fiscal
HERMOSO RODRIGUEZ DIEGO	75378303N	50,00% de propiedad	CL MARIANA PINEDA 2 Es:1 Pl:01 Pt:01 LOS CORRALES 41657 LOS CORRALES [SEVILLA]
GUERRERO ZAMORA CARMEN	28351165P	50,00% de propiedad	CL MARIANA PINEDA 2 Es:1 Pl:01 Pt:01 LOS CORRALES 41657 LOS CORRALES [SEVILLA]

Cultivo

Subparcela	Cultivo/Aprovechamiento	IP	Superficie m ²	Subparcela	Cultivo/Aprovechamiento	IP	Superficie m ²
0	C- Labor o Labradío seco	06	37.287				

PARCELA CATASTRAL

Superficie gráfica: 37.156 m²



Este certificado refleja los datos incorporados a la Base de Datos del Catastro. Solo podrá utilizarse para el ejercicio de las competencias del solicitante.

Solicitante: AENA. AEROPUERTOS ESPAÑOLES Y NAVEGACION AEREA [MADRID]

Finalidad: PI NA

Fecha de emisión: 22/03/2022

Documento firmado con CSV y sello de la Dirección General del Catastro
CSV: FGG1AX3V2J6QRP9Z (verificable en <https://www.sedecatastro.gob.es>) | Fecha de firma: 22/03/2022





CERTIFICACIÓN CATASTRAL DESCRIPTIVA Y GRÁFICA

Referencia catastral: 29032A037000140000JD

RELACIÓN DE PARCELAS COLINDANTES



Referencia catastral: 29032A037000120000JK

Localización: Polígono 37 Parcela 12
QUEBRANTAENCINAS. CAMPILLOS [MÁLAGA]

Titularidad principal

Apellidos Nombre / Razón social	NIF	Domicilio fiscal
ARAGON GALAN AGUSTIN	25286427C	AV PABLO PICASSO 6 29320 CAMPILLOS [MÁLAGA]



Referencia catastral: 29032A037000150000JX

Localización: Polígono 37 Parcela 15
HOYO MIGUEL. CAMPILLOS [MÁLAGA]

Titularidad principal

Apellidos Nombre / Razón social	NIF	Domicilio fiscal
RODRIGUEZ SUAREZ ANA MARIA	29715575N	CL TRASTAMARA 22 Es:2 Pl:01 Pt:B 41001 SEVILLA [SEVILLA]



Referencia catastral: 29032A037000180000JE

Localización: Polígono 37 Parcela 18
BIENQUERIDA. CAMPILLOS [MÁLAGA]

Titularidad principal

Apellidos Nombre / Razón social	NIF	Domicilio fiscal
GUERRERO LOZANO FRANCISCA DOLORES	74904436Z	PJ CERRODE LA NEGRA 8 Es:1 Pl:00 Pt:03 29320 CAMPILLOS [MÁLAGA]



Referencia catastral: 29032A037090150000JZ

Localización: Polígono 37 Parcela 9015
CAMINO. CAMPILLOS [MÁLAGA]

Titularidad principal

Apellidos Nombre / Razón social	NIF	Domicilio fiscal
DETALLES TOPOGRAFICOS		CL EN MN MALAGA [MÁLAGA]



Referencia catastral: 29032A037090100000JX

Localización: Polígono 37 Parcela 9010
CAMINO. CAMPILLOS [MÁLAGA]

Titularidad principal

Apellidos Nombre / Razón social	NIF	Domicilio fiscal
DETALLES TOPOGRAFICOS		CL EN MN MALAGA [MÁLAGA]





GOBIERNO DE ESPAÑA

MINISTERIO DE HACIENDA Y FUNCIÓN PÚBLICA

SECRETARÍA DE ESTADO DE HACIENDA

DIRECCIÓN GENERAL DEL CATASTRO

CERTIFICACIÓN CATASTRAL DESCRIPTIVA Y GRÁFICA

Referencia catastral: 29032A037090150000JZ

DATOS DESCRIPTIVOS DEL INMUEBLE

Localización: Polígono 37 Parcela 9015 CAMINO. CAMPILLOS [MÁLAGA]

Clase: Rústico

Uso principal: Agrario

Valor catastral [2022]:	0,00 €
Valor catastral suelo:	0,00 €
Valor catastral construcción:	0,00 €

Titularidad

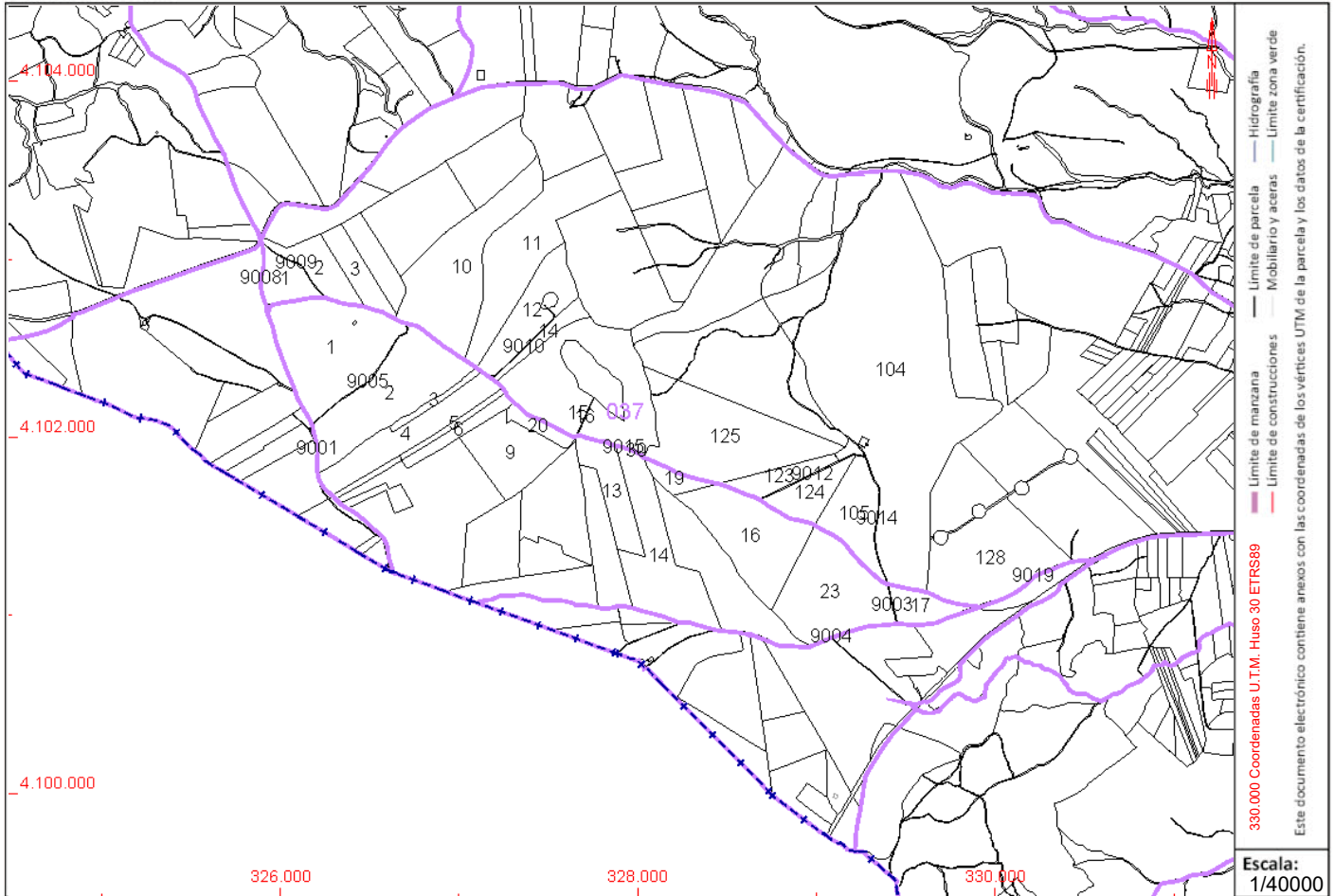
Apellidos Nombre / Razón social	NIF/NIE	Derecho	Domicilio fiscal
DETALLES TOPOGRAFICOS		100,00% de propiedad	CL EN MN MALAGA [MÁLAGA]

Cultivo

Subparcela	Cultivo/Aprovechamiento	IP	Superficie m ²	Subparcela	Cultivo/Aprovechamiento	IP	Superficie m ²
0	VT Vía de comunicación de dominio público	00	21.308				

PARCELA CATASTRAL

Superficie gráfica: 21.308 m²



Este certificado refleja los datos incorporados a la Base de Datos del Catastro. Solo podrá utilizarse para el ejercicio de las competencias del solicitante.

Solicitante: AENA. AEROPUERTOS ESPAÑOLES Y NAVEGACION AEREA [MADRID]

Finalidad: PI NA

Fecha de emisión: 22/03/2022

Documento firmado con CSV y sello de la Dirección General del Catastro
CSV: CWRSP8JACNZE32 (verificable en <https://www.sedecatastro.gob.es>) | Fecha de firma: 22/03/2022

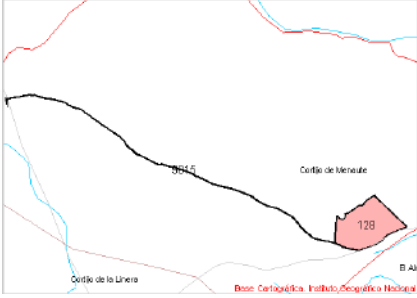




CERTIFICACIÓN CATASTRAL DESCRIPTIVA Y GRÁFICA

Referencia catastral: 29032A037090150000JZ

RELACIÓN DE PARCELAS COLINDANTES

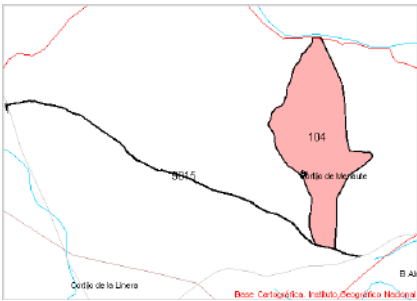


Referencia catastral: 29032A037001280000JQ

Localización: Polígono 37 Parcela 128 051602100UG30A
ENCINA. CAMPILLOS [MÁLAGA]

Titularidad principal

Apellidos Nombre / Razón social	NIF	Domicilio fiscal
ARAGON LOZANO FRANCISCO	25526943W	CL MOLINOS 31 29320 CAMPILLOS [MÁLAGA]

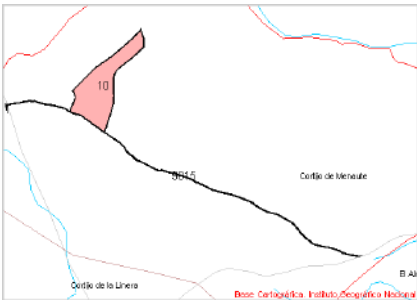


Referencia catastral: 29032A037001040000JM

Localización: Polígono 37 Parcela 104
SOLANA. CAMPILLOS [MÁLAGA]

Titularidad principal

Apellidos Nombre / Razón social	NIF	Domicilio fiscal
ESCALANTE ANAYA MIGUEL	25521597S	AV JUAN SEBASTIAN ELCANO 104 Es:1 Pl:02 Pt:A 29017 MALAGA [MÁLAGA]

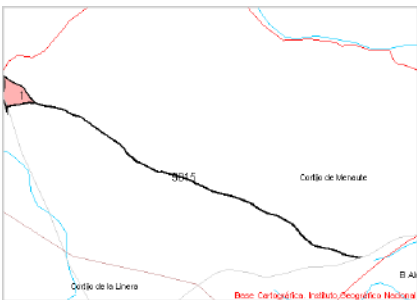


Referencia catastral: 29032A037000100000JM

Localización: Polígono 37 Parcela 10 682802100UG20D
HORACHO. CAMPILLOS [MÁLAGA]

Titularidad principal

Apellidos Nombre / Razón social	NIF	Domicilio fiscal
RODRIGUEZ SUAREZ ANA MARIA	29715575N	CL TRASTAMARA 22 Es:2 Pl:01 Pt:B 41001 SEVILLA [SEVILLA]

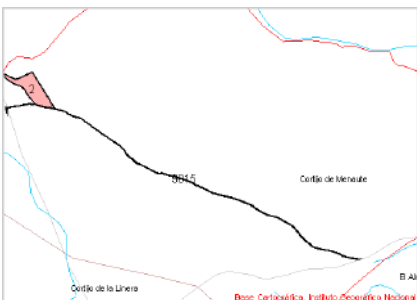


Referencia catastral: 29032A037000010000JG

Localización: Polígono 37 Parcela 1
BORREGUITA. CAMPILLOS [MÁLAGA]

Titularidad principal

Apellidos Nombre / Razón social	NIF	Domicilio fiscal
ARAGON GALAN AGUSTIN	25286427C	AV PABLO PICASSO 6 29320 CAMPILLOS [MÁLAGA]



Referencia catastral: 29032A037000020000JQ

Localización: Polígono 37 Parcela 2 613102100UG20D
BORREGUITA. CAMPILLOS [MÁLAGA]

Titularidad principal

Apellidos Nombre / Razón social	NIF	Domicilio fiscal
ARAGON GALAN AGUSTIN	25286427C	AV PABLO PICASSO 6 29320 CAMPILLOS [MÁLAGA]

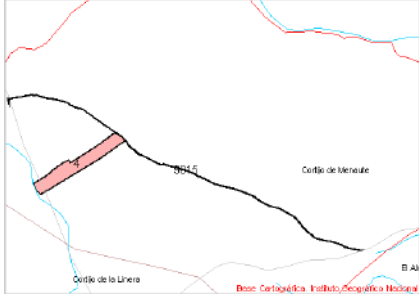




CERTIFICACIÓN CATASTRAL DESCRIPTIVA Y GRÁFICA

Referencia catastral: 29032A037090150000JZ

RELACIÓN DE PARCELAS COLINDANTES

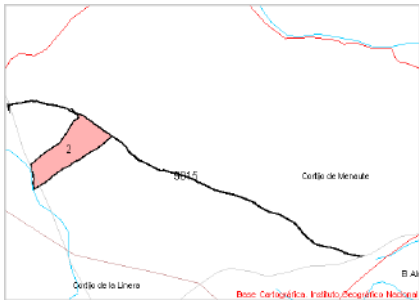


Referencia catastral: 29032A035000040000JS

Localización: Polígono 35 Parcela 4
CERRO S. CAMPILLOS [MÁLAGA]

Titularidad principal

Apellidos Nombre / Razón social	NIF	Domicilio fiscal
ARAGON GALAN AGUSTIN	25286427C	AV PABLO PICASSO 6 29320 CAMPILLOS [MÁLAGA]

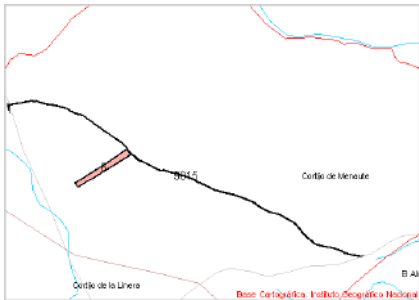


Referencia catastral: 29032A035000020000JJ

Localización: Polígono 35 Parcela 2
TESORILLOS. CAMPILLOS [MÁLAGA]

Titularidad principal

Apellidos Nombre / Razón social	NIF	Domicilio fiscal
RODRIGUEZ SUAREZ ANA MARIA	29715575N	CL TRASTAMARA 22 Es:2 Pl:01 Pt:B 41001 SEVILLA [SEVILLA]

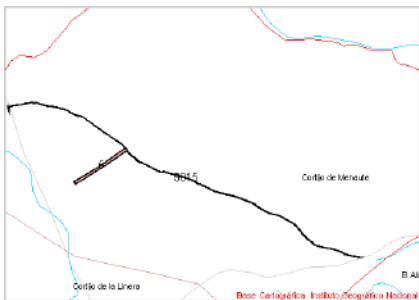


Referencia catastral: 29032A035000060000JU

Localización: Polígono 35 Parcela 6
CERRO S. CAMPILLOS [MÁLAGA]

Titularidad principal

Apellidos Nombre / Razón social	NIF	Domicilio fiscal
RODRIGUEZ SUAREZ ANA MARIA	29715575N	CL TRASTAMARA 22 Es:2 Pl:01 Pt:B 41001 SEVILLA [SEVILLA]



Referencia catastral: 29032A035000050000JZ

Localización: Polígono 35 Parcela 5
CERRO S. CAMPILLOS [MÁLAGA]

Titularidad principal

Apellidos Nombre / Razón social	NIF	Domicilio fiscal
HERMOSO RODRIGUEZ DIEGO	75378303N	CL MARIANA PINEDA 2 Es:1 Pl:01 Pt:01 LOS CORRALES 41657 LOS CORRALES [SEVILLA]



Referencia catastral: 29032A035000030000JE

Localización: Polígono 35 Parcela 3
TESORILLOS. CAMPILLOS [MÁLAGA]

Titularidad principal

Apellidos Nombre / Razón social	NIF	Domicilio fiscal
ARAGON MESA ANA	24697476F	CL LAVADOS 16 Es:2 Pl:00 Pt:01 29320 CAMPILLOS [MÁLAGA]

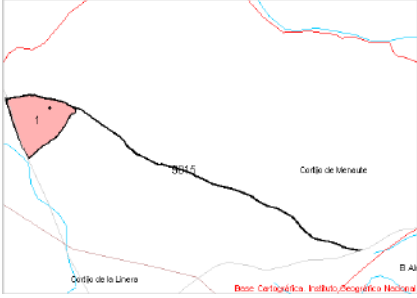




CERTIFICACIÓN CATASTRAL DESCRIPTIVA Y GRÁFICA

Referencia catastral: 29032A037090150000JZ

RELACIÓN DE PARCELAS COLINDANTES

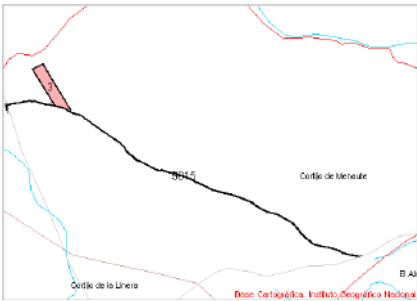


Referencia catastral: 29032A035000010000JI

Localización: Polígono 35 Parcela 1
TESORILLOS. CAMPILLOS [MÁLAGA]

Titularidad principal

Apellidos Nombre / Razón social	NIF	Domicilio fiscal
RODRIGUEZ SUAREZ ANA MARIA	29715575N	CL TRASTAMARA 22 Es:2 Pl:01 Pt:B 41001 SEVILLA [SEVILLA]

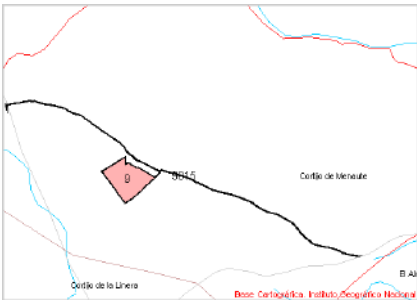


Referencia catastral: 29032A037000030000JP

Localización: Polígono 37 Parcela 3
BORREGUITA. CAMPILLOS [MÁLAGA]

Titularidad principal

Apellidos Nombre / Razón social	NIF	Domicilio fiscal
HERMOSO RODRIGUEZ DIEGO	75378303N	CL MARIANA PINEDA 2 Es:1 Pl:01 Pt:01 LOS CORRALES 41657 LOS CORRALES [SEVILLA]

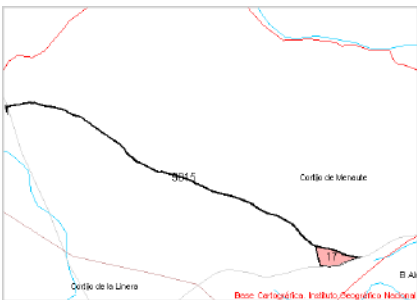


Referencia catastral: 29032A035000090000JA

Localización: Polígono 35 Parcela 9
CORTIJO. CAMPILLOS [MÁLAGA]

Titularidad principal

Apellidos Nombre / Razón social	NIF	Domicilio fiscal
BELLIDO RODRIGUEZ GERTRUDIS	75415382S	CL ALBERQUILLA EL SAUCEJO 41650 EL SAUCEJO [SEVILLA]

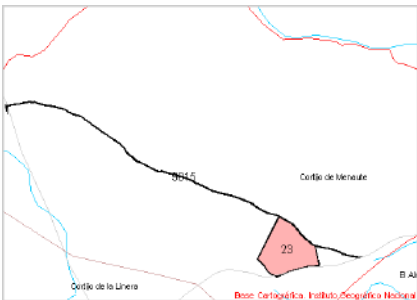


Referencia catastral: 29032A035000170000JP

Localización: Polígono 35 Parcela 17
CLÁVELI. CAMPILLOS [MÁLAGA]

Titularidad principal

Apellidos Nombre / Razón social	NIF	Domicilio fiscal
ESCALANTE ANAYA MIGUEL	25521597S	AV JUAN SEBASTIAN ELCANO 104 Es:1 Pl:02 Pt:A 29017 MALAGA [MÁLAGA]



Referencia catastral: 29032A035000230000JF

Localización: Polígono 35 Parcela 23
LAGUNA. CAMPILLOS [MÁLAGA]

Titularidad principal

Apellidos Nombre / Razón social	NIF	Domicilio fiscal
ESCALANTE ANAYA MARIA DEL CARMEN	24683028A	CL MARIANO DE CAVIA 31 29017 MALAGA [MÁLAGA]

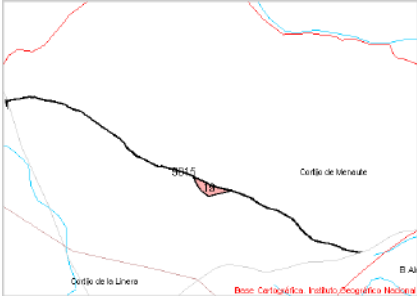




CERTIFICACIÓN CATASTRAL DESCRIPTIVA Y GRÁFICA

Referencia catastral: 29032A037090150000JZ

RELACIÓN DE PARCELAS COLINDANTES

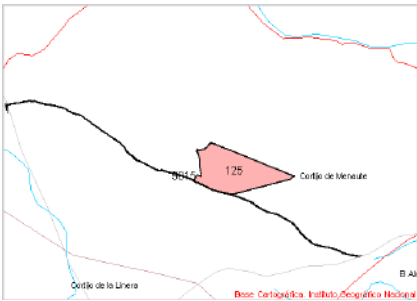


Referencia catastral: 29032A035000190000JT

Localización: Polígono 35 Parcela 19
LAGUNA. CAMPILLOS [MÁLAGA]

Titularidad principal

Apellidos Nombre / Razón social	NIF	Domicilio fiscal
ESCALANTE ANAYA MARIA VICTORIA	24754732Q	CL EUGENIO SELLES 3 Es:1 Pl:03 Pt:C 29017 MALAGA [MÁLAGA]

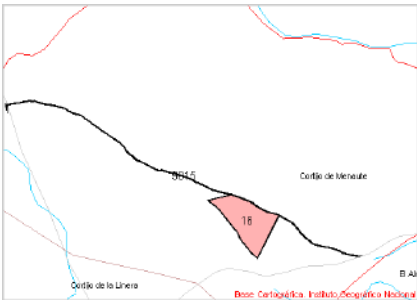


Referencia catastral: 29032A037001250000JB

Localización: Polígono 37 Parcela 125
HORQUER. CAMPILLOS [MÁLAGA]

Titularidad principal

Apellidos Nombre / Razón social	NIF	Domicilio fiscal
ESCALANTE ANAYA MARIA VICTORIA	24754732Q	CL EUGENIO SELLES 3 Es:1 Pl:03 Pt:C 29017 MALAGA [MÁLAGA]

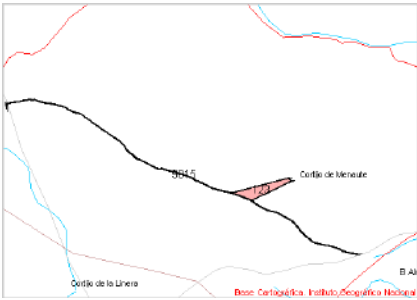


Referencia catastral: 29032A035000160000JQ

Localización: Polígono 35 Parcela 16
LAGUNA. CAMPILLOS [MÁLAGA]

Titularidad principal

Apellidos Nombre / Razón social	NIF	Domicilio fiscal
ESCALANTE ANAYA ELISA	24683027W	CL TORRE DE SAN TELMO 4 Bi:2 Pl:04 Pt:B 29018 MALAGA [MÁLAGA]

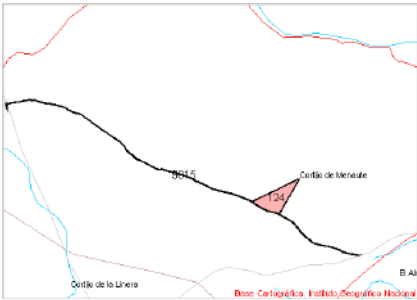


Referencia catastral: 29032A037001230000JW

Localización: Polígono 37 Parcela 123
CHAPARRAL. CAMPILLOS [MÁLAGA]

Titularidad principal

Apellidos Nombre / Razón social	NIF	Domicilio fiscal
ESCALANTE ANAYA MARIA VICTORIA	24754732Q	CL EUGENIO SELLES 3 Es:1 Pl:03 Pt:C 29017 MALAGA [MÁLAGA]



Referencia catastral: 29032A037001240000JA

Localización: Polígono 37 Parcela 124
CHAPARRAL. CAMPILLOS [MÁLAGA]

Titularidad principal

Apellidos Nombre / Razón social	NIF	Domicilio fiscal
ESCALANTE ANAYA ELISA	24683027W	CL TORRE DE SAN TELMO 4 Bi:2 Pl:04 Pt:B 29018 MALAGA [MÁLAGA]

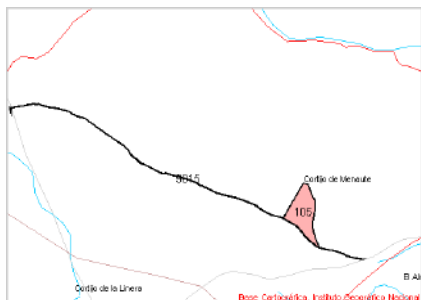




CERTIFICACIÓN CATASTRAL DESCRIPTIVA Y GRÁFICA

Referencia catastral: 29032A037090150000JZ

RELACIÓN DE PARCELAS COLINDANTES

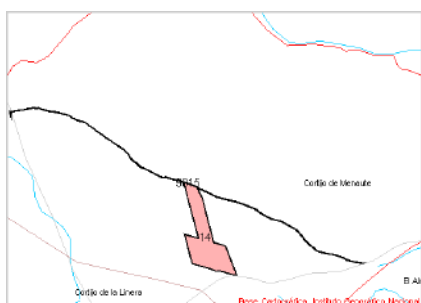


Referencia catastral: 29032A037001050000JO

Localización: Polígono 37 Parcela 105
CHAPARRAL. CAMPILLOS [MÁLAGA]

Titularidad principal

Apellidos Nombre / Razón social	NIF	Domicilio fiscal
ESCALANTE ANAYA MARIA DEL CARMEN	24683028A	CL MARIANO DE CAVIA 31 29017 MALAGA [MÁLAGA]

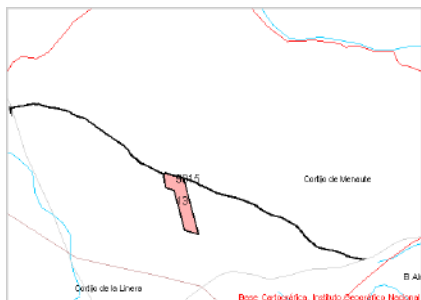


Referencia catastral: 29032A035000140000JY

Localización: Polígono 35 Parcela 14
LLANO O. CAMPILLOS [MÁLAGA]

Titularidad principal

Apellidos Nombre / Razón social	NIF	Domicilio fiscal
MANZANO ALES PILAR	25236800G	CT DE LA PAZ 2 Pt:02 Pt:IZ 29200 ANTEQUERA [MÁLAGA]



Referencia catastral: 29032A035000130000JB

Localización: Polígono 35 Parcela 13
LLANO O. CAMPILLOS [MÁLAGA]

Titularidad principal

Apellidos Nombre / Razón social	NIF	Domicilio fiscal
MANZANO ALES MARIA	25212180V	CL CANTAREROS 29 Pt:03 Pt:0A 29200 ANTEQUERA [MÁLAGA]



Referencia catastral: 29032A037000300000JA

Localización: Polígono 37 Parcela 30
HORQUER. CAMPILLOS [MÁLAGA]

Titularidad principal

Apellidos Nombre / Razón social	NIF	Domicilio fiscal
MANZANO ALES PILAR	25236800G	CT DE LA PAZ 2 Pt:02 Pt:IZ 29200 ANTEQUERA [MÁLAGA]



Referencia catastral: 29032A037000110000JO

Localización: Polígono 37 Parcela 11
LA MANGA. CAMPILLOS [MÁLAGA]

Titularidad principal

Apellidos Nombre / Razón social	NIF	Domicilio fiscal
ARAGON MESA ANA	24697476F	CL LAVADOS 16 Es:2 Pt:00 Pt:01 29320 CAMPILLOS [MÁLAGA]

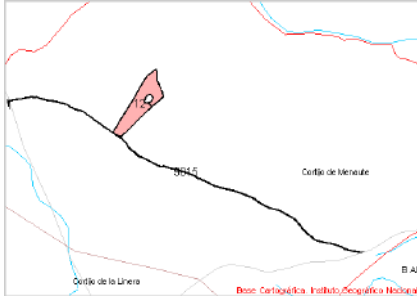




CERTIFICACIÓN CATASTRAL DESCRIPTIVA Y GRÁFICA

Referencia catastral: 29032A037090150000JZ

RELACIÓN DE PARCELAS COLINDANTES

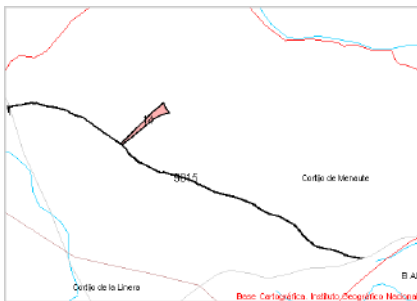


Referencia catastral: 29032A037000120000JK

Localización: Polígono 37 Parcela 12
QUEBRANTAENCINAS. CAMPILLOS [MÁLAGA]

Titularidad principal

Apellidos Nombre / Razón social	NIF	Domicilio fiscal
ARAGON GALAN AGUSTIN	25286427C	AV PABLO PICASSO 6 29320 CAMPILLOS [MÁLAGA]

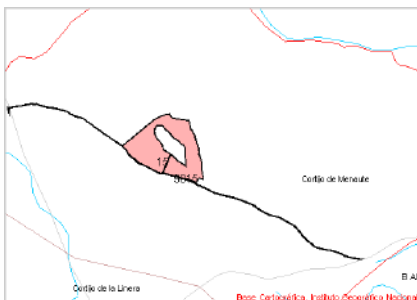


Referencia catastral: 29032A037000140000JD

Localización: Polígono 37 Parcela 14
QUEBRANTAENCINAS. CAMPILLOS [MÁLAGA]

Titularidad principal

Apellidos Nombre / Razón social	NIF	Domicilio fiscal
HERMOSO RODRIGUEZ DIEGO	75378303N	CL MARIANA PINEDA 2 Es:1 Pl:01 Pt:01 LOS CORRALES 41657 LOS CORRALES [SEVILLA]



Referencia catastral: 29032A037000150000JX

Localización: Polígono 37 Parcela 15
HOYO MIGUEL. CAMPILLOS [MÁLAGA]

Titularidad principal

Apellidos Nombre / Razón social	NIF	Domicilio fiscal
RODRIGUEZ SUAREZ ANA MARIA	29715575N	CL TRASTAMARA 22 Es:2 Pl:01 Pt:B 41001 SEVILLA [SEVILLA]



Referencia catastral: 29032A035000200000JP

Localización: Polígono 35 Parcela 20
CORTIJO. CAMPILLOS [MÁLAGA]

Titularidad principal

Apellidos Nombre / Razón social	NIF	Domicilio fiscal
PEDROSA FERNANDEZ ANDRES	28030081G	CL FRAY ANTONIO MARTIN POVEA 10 41650 EL SAUCEJO [SEVILLA]



Referencia catastral: 29032A037000160000JI

Localización: Polígono 37 Parcela 16
HOYO MIGUEL. CAMPILLOS [MÁLAGA]

Titularidad principal

Apellidos Nombre / Razón social	NIF	Domicilio fiscal
RODRIGUEZ SUAREZ ANA MARIA	29715575N	CL TRASTAMARA 22 Es:2 Pl:01 Pt:B 41001 SEVILLA [SEVILLA]





CERTIFICACIÓN CATASTRAL DESCRIPTIVA Y GRÁFICA

Referencia catastral: 29032A037090150000JZ

RELACIÓN DE PARCELAS COLINDANTES



Referencia catastral: 29032A037090080000JI

Localización: Polígono 37 Parcela 9008
CAÑADA REAL OSUNA-MALAGA. CAMPILLOS [MÁLAGA]

Titularidad principal

Apellidos Nombre / Razón social	NIF	Domicilio fiscal
JUNTA DE ANDALUCIA	S4111001F	CL JUAN ANTONIO DE VIZARRON E.TORRETRIANA-I.CARTUJA 41092 SEVILLA [SEVILLA]



Referencia catastral: 29032A037090090000JJ

Localización: Polígono 37 Parcela 9009
CAMINO. CAMPILLOS [MÁLAGA]

Titularidad principal

Apellidos Nombre / Razón social	NIF	Domicilio fiscal
DETALLES TOPOGRAFICOS		CL EN MN MALAGA [MÁLAGA]

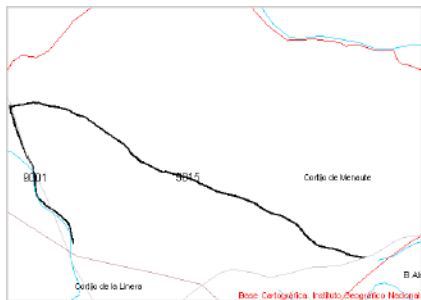


Referencia catastral: 29032A035090050000JB

Localización: Polígono 35 Parcela 9005
CANAL. CAMPILLOS [MÁLAGA]

Titularidad principal

Apellidos Nombre / Razón social	NIF	Domicilio fiscal
JUNTA DE ANDALUCIA	S4111001F	CL JUAN ANTONIO DE VIZARRON E.TORRETRIANA-I.CARTUJA 41092 SEVILLA [SEVILLA]



Referencia catastral: 29032A035090010000JU

Localización: Polígono 35 Parcela 9001
CAÑADA REAL OSUNA-MALAGA. CAMPILLOS [MÁLAGA]

Titularidad principal

Apellidos Nombre / Razón social	NIF	Domicilio fiscal
JUNTA DE ANDALUCIA	S4111001F	CL JUAN ANTONIO DE VIZARRON E.TORRETRIANA-I.CARTUJA 41092 SEVILLA [SEVILLA]



Referencia catastral: 29032A037090190000JA

Localización: Polígono 37 Parcela 9019
CARRETERA. CAMPILLOS [MÁLAGA]

Titularidad principal

Apellidos Nombre / Razón social	NIF	Domicilio fiscal
DETALLES TOPOGRAFICOS		CL EN MN MALAGA [MÁLAGA]

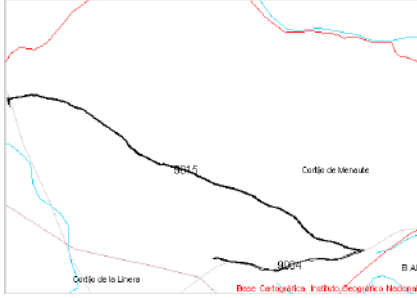




CERTIFICACIÓN CATASTRAL DESCRIPTIVA Y GRÁFICA

Referencia catastral: 29032A037090150000JZ

RELACIÓN DE PARCELAS COLINDANTES



Referencia catastral: 29032A035090040000JA

Localización: Polígono 35 Parcela 9004
CAMINO. CAMPILLOS [MÁLAGA]

Titularidad principal

Apellidos Nombre / Razón social	NIF	Domicilio fiscal
JUNTA DE ANDALUCIA	S4111001F	CL JUAN ANTONIO DE VIZARRON E.TORRETRIANA-I.CARTUJA 41092 SEVILLA [SEVILLA]

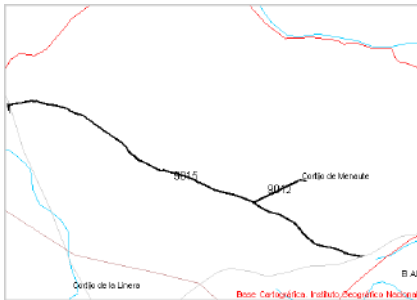


Referencia catastral: 29032A035090030000JW

Localización: Polígono 35 Parcela 9003
CAMINO. CAMPILLOS [MÁLAGA]

Titularidad principal

Apellidos Nombre / Razón social	NIF	Domicilio fiscal
DETALLES TOPOGRAFICOS		CL EN MN MALAGA [MÁLAGA]

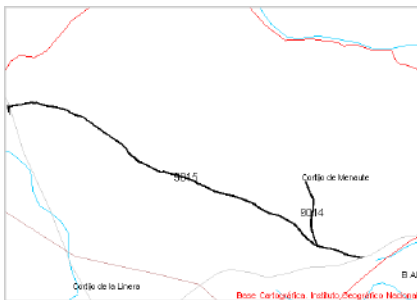


Referencia catastral: 29032A037090120000JJ

Localización: Polígono 37 Parcela 9012
CAMINO. CAMPILLOS [MÁLAGA]

Titularidad principal

Apellidos Nombre / Razón social	NIF	Domicilio fiscal
DETALLES TOPOGRAFICOS		CL EN MN MALAGA [MÁLAGA]

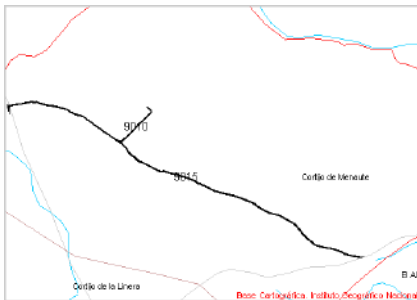


Referencia catastral: 29032A037090140000JS

Localización: Polígono 37 Parcela 9014
CAMINO. CAMPILLOS [MÁLAGA]

Titularidad principal

Apellidos Nombre / Razón social	NIF	Domicilio fiscal
DETALLES TOPOGRAFICOS		CL EN MN MALAGA [MÁLAGA]



Referencia catastral: 29032A037090100000JX

Localización: Polígono 37 Parcela 9010
CAMINO. CAMPILLOS [MÁLAGA]

Titularidad principal

Apellidos Nombre / Razón social	NIF	Domicilio fiscal
DETALLES TOPOGRAFICOS		CL EN MN MALAGA [MÁLAGA]





GOBIERNO DE ESPAÑA

MINISTERIO DE HACIENDA Y FUNCIÓN PÚBLICA

SECRETARÍA DE ESTADO DE HACIENDA

DIRECCIÓN GENERAL DEL CATASTRO

CERTIFICACIÓN CATASTRAL DESCRIPTIVA Y GRÁFICA

Referencia catastral: 29032A03700125000JB

DATOS DESCRIPTIVOS DEL INMUEBLE

Localización: Polígono 37 Parcela 125 HORQUER. CAMPILLOS [MÁLAGA]

Clase: Rústico

Uso principal: Agrario

Valor catastral [2022]:	11.524,93 €
Valor catastral suelo:	0,00 €
Valor catastral construcción:	0,00 €

Titularidad

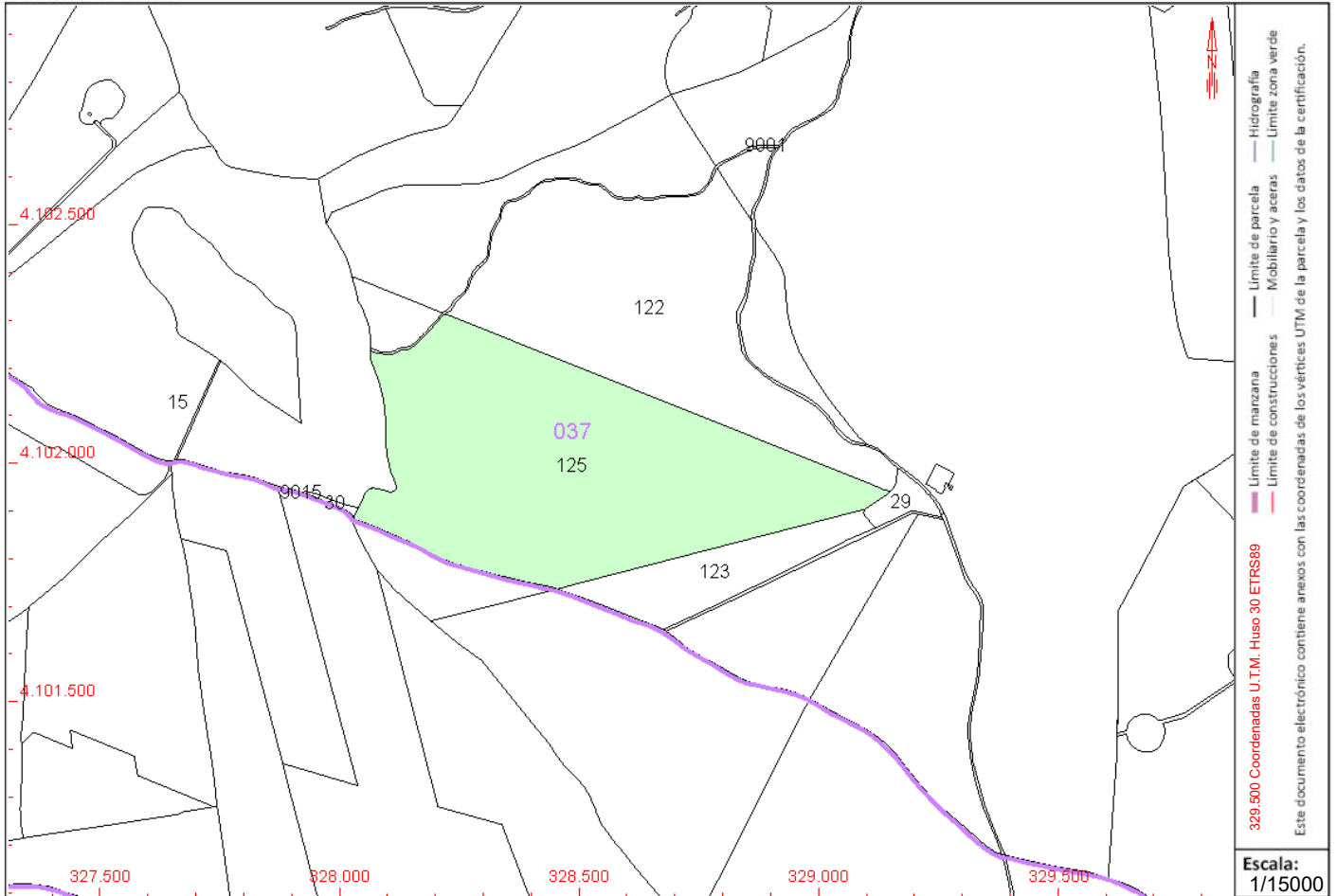
Apellidos Nombre / Razón social	NIF/NIE	Derecho	Domicilio fiscal
ESCALANTE ANAYA MARIA VICTORIA	24754732Q	100,00% de propiedad	CL EUGENIO SELLES 3 Es:1 Pl:03 Pt:C 29017 MALAGA [MÁLAGA]

Cultivo

Subparcela	Cultivo/Aprovechamiento	IP	Superficie m ²	Subparcela	Cultivo/Aprovechamiento	IP	Superficie m ²
0	C- Labor o Labradío seco	06	350.176				

PARCELA CATASTRAL

Superficie gráfica: 353.882 m²



Este certificado refleja los datos incorporados a la Base de Datos del Catastro. Solo podrá utilizarse para el ejercicio de las competencias del solicitante.

Solicitante: AENA. AEROPUERTOS ESPAÑOLES Y NAVEGACION AEREA [MADRID]

Finalidad: PI NA

Fecha de emisión: 22/03/2022

Documento firmado con CSV y sello de la Dirección General del Catastro
CSV: BKDDM5BZ1KTGHR7H (verificable en <https://www.sedecatastro.gob.es>) | Fecha de firma: 22/03/2022

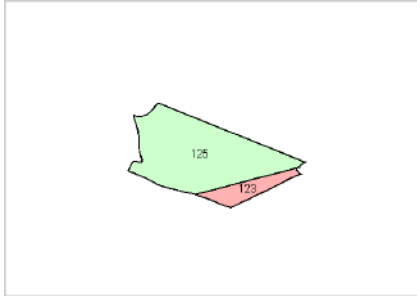




CERTIFICACIÓN CATASTRAL DESCRIPTIVA Y GRÁFICA

Referencia catastral: 29032A037001250000JB

RELACIÓN DE PARCELAS COLINDANTES

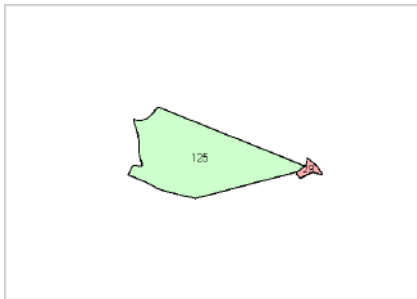


Referencia catastral: 29032A037001230000JW

Localización: Polígono 37 Parcela 123
CHAPARRAL. CAMPILLOS [MÁLAGA]

Titularidad principal

Apellidos Nombre / Razón social	NIF	Domicilio fiscal
ESCALANTE ANAYA MARIA VICTORIA	24754732Q	CL EUGENIO SELLES 3 Es:1 Pl:03 Pt:C 29017 MALAGA [MÁLAGA]

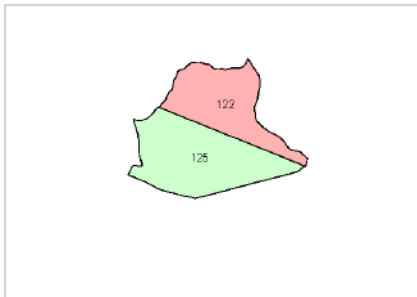


Referencia catastral: 29032A037000290000JY

Localización: Polígono 37 Parcela 29
HORQUER. CAMPILLOS [MÁLAGA]

Titularidad principal

Apellidos Nombre / Razón social	NIF	Domicilio fiscal
ESCALANTE ANAYA MARIA DEL CARMEN	24683028A	CL MARIANO DE CAVIA 31 29017 MALAGA [MÁLAGA]

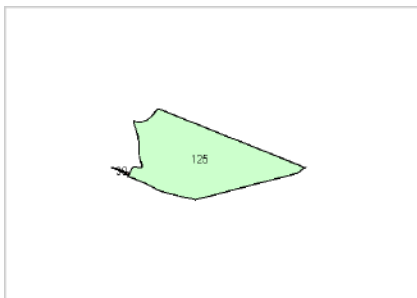


Referencia catastral: 29032A037001220000JH

Localización: Polígono 37 Parcela 122
HORQUER. CAMPILLOS [MÁLAGA]

Titularidad principal

Apellidos Nombre / Razón social	NIF	Domicilio fiscal
ESCALANTE ANAYA CRISTINA	24747201Y	CL MARTINEZ CAMPOS 2 Es:1 Pl:07 Pt:02 29001 MALAGA [MÁLAGA]

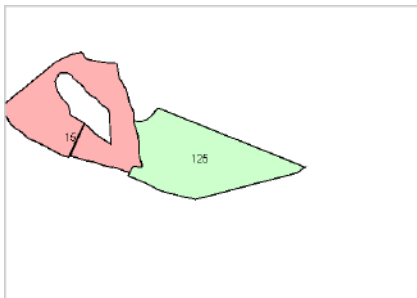


Referencia catastral: 29032A037000300000JA

Localización: Polígono 37 Parcela 30
HORQUER. CAMPILLOS [MÁLAGA]

Titularidad principal

Apellidos Nombre / Razón social	NIF	Domicilio fiscal
MANZANO ALES PILAR	25236800G	CT DE LA PAZ 2 Pl:02 Pt:IZ 29200 ANTEQUERA [MÁLAGA]



Referencia catastral: 29032A037000150000JX

Localización: Polígono 37 Parcela 15
HOYO MIGUEL. CAMPILLOS [MÁLAGA]

Titularidad principal

Apellidos Nombre / Razón social	NIF	Domicilio fiscal
RODRIGUEZ SUAREZ ANA MARIA	29715575N	CL TRASTAMARA 22 Es:2 Pl:01 Pt:B 41001 SEVILLA [SEVILLA]

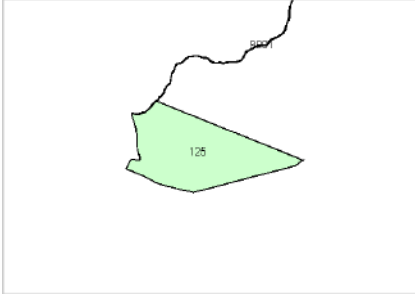




CERTIFICACIÓN CATASTRAL DESCRIPTIVA Y GRÁFICA

Referencia catastral: 29032A03700125000JB

RELACIÓN DE PARCELAS COLINDANTES

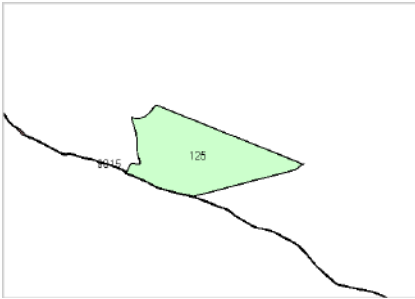


Referencia catastral: 29032A037090010000JF

Localización: Polígono 37 Parcela 9001
ARROYO. CAMPILLOS [MÁLAGA]

Titularidad principal

Apellidos Nombre / Razón social	NIF	Domicilio fiscal
MINISTERIO PARA LA TRANSICION ECOLOGICA Y EL RETO DEMOGRAFICO	S2801401G	PZ SAN JUAN DE LA CRUZ 10 28003 MADRID [MADRID]



Referencia catastral: 29032A037090150000JZ

Localización: Polígono 37 Parcela 9015
CAMINO. CAMPILLOS [MÁLAGA]

Titularidad principal

Apellidos Nombre / Razón social	NIF	Domicilio fiscal
DETALLES TOPOGRAFICOS		CL EN MN MALAGA [MÁLAGA]





GOBIERNO DE ESPAÑA

MINISTERIO DE HACIENDA Y FUNCIÓN PÚBLICA

SECRETARÍA DE ESTADO DE HACIENDA

DIRECCIÓN GENERAL DEL CATASTRO

CERTIFICACIÓN CATASTRAL DESCRIPTIVA Y GRÁFICA

Referencia catastral: 29032A037000150000JX

DATOS DESCRIPTIVOS DEL INMUEBLE

Localización: Polígono 37 Parcela 15 HOYO MIGUEL. CAMPILLOS [MÁLAGA]

Clase: Rústico
Uso principal: Agrario

Valor catastral [2022]: 8.973,93 €
Valor catastral suelo: 0,00 €
Valor catastral construcción: 0,00 €

Titularidad

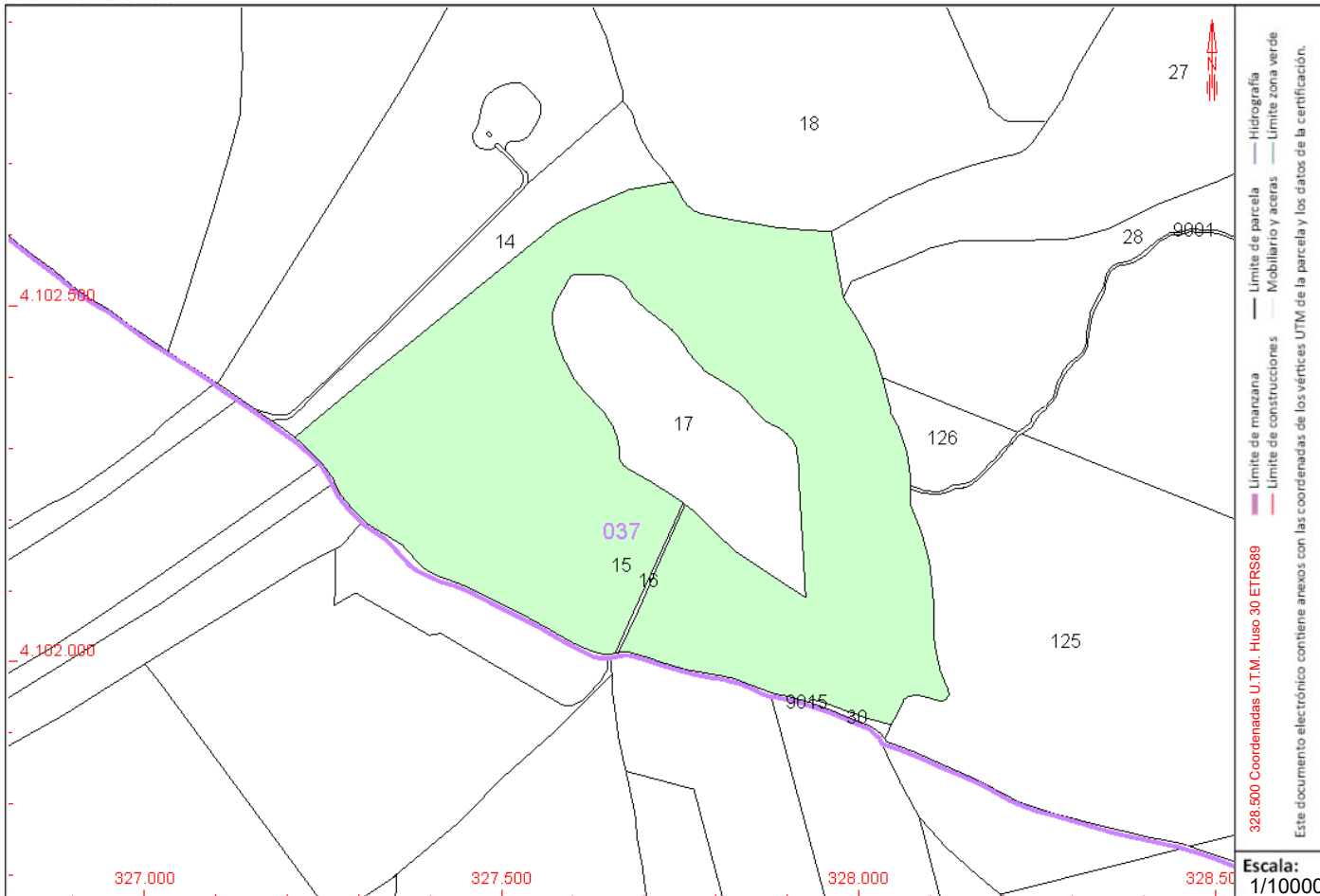
Apellidos Nombre / Razón social	NIF/NIE	Derecho	Domicilio fiscal
RODRIGUEZ SUAREZ ANA MARIA	29715575N	33,33% de usufructo	CL TRASTAMARA 22 Es:2 Pl:01 Pt:B 41001 SEVILLA [SEVILLA]
AVILES ESTUDILLO JOSE	75276877Q	66,67% de propiedad	CL CORINDON 4 41020 SEVILLA [SEVILLA]
AVILES RODRIGUEZ CARMEN ESTHER	28760516M	16,67% de nuda prop.	CL GOYA 29 21450 CARTAYA [HUELVA]

Cultivo Continúa en páginas siguientes

Subparcela	Cultivo/Aprovechamiento	IP	Superficie m ²	Subparcela	Cultivo/Aprovechamiento	IP	Superficie m ²
0	C- Labor o Labradío seco	07	354.467				

PARCELA CATASTRAL

Superficie gráfica: 354.691 m²



Este certificado refleja los datos incorporados a la Base de Datos del Catastro. Solo podrá utilizarse para el ejercicio de las competencias del solicitante.

Solicitante: AENA. AEROPUERTOS ESPAÑOLES Y NAVEGACION AEREA [MADRID]

Finalidad: PI NA

Fecha de emisión: 22/03/2022

Fecha de firma: 22/03/2022

Documento firmado con CSV y sello de la Dirección General del Catastro
CSV: T4617RJ5Z84H5YDF (verificable en <https://www.sedecatastro.gob.es>)





CERTIFICACIÓN CATASTRAL DESCRIPTIVA Y GRÁFICA

Referencia catastral: 29032A037000150000JX

DATOS DESCRIPTIVOS DEL INMUEBLE (CONTINUACIÓN)

Titularidad (Continuación)

Apellidos Nombre / Razón social	NIF/NIE	Derecho	Domicilio fiscal
AVILES RODRIGUEZ MIGUEL ANGEL	28775048R	16,67% de nuda prop.	CL TRASTAMARA 22 Es:2 Pl:01 Pt:B 41001 SEVILLA [SEVILLA]

RELACIÓN DE PARCELAS COLINDANTES

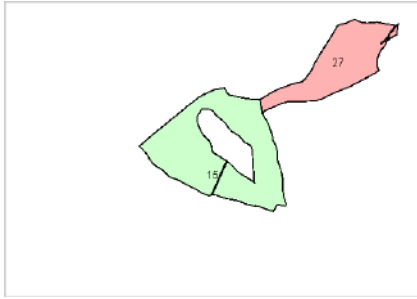


Referencia catastral: 29032A037001250000JB

Localización: Polígono 37 Parcela 125
HORQUER. CAMPILLOS [MÁLAGA]

Titularidad principal

Apellidos Nombre / Razón social	NIF	Domicilio fiscal
ESCALANTE ANAYA MARIA VICTORIA	24754732Q	CL EUGENIO SELLES 3 Es:1 Pl:03 Pt:C 29017 MALAGA [MÁLAGA]

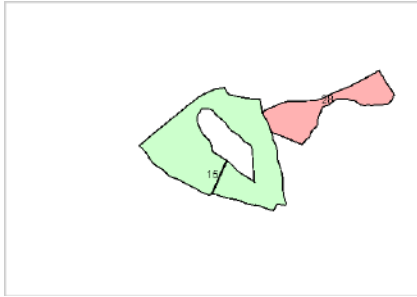


Referencia catastral: 29032A037000270000JA

Localización: Polígono 37 Parcela 27
CHAPARRAL. CAMPILLOS [MÁLAGA]

Titularidad principal

Apellidos Nombre / Razón social	NIF	Domicilio fiscal
HERMANOS PEÑA ALVAREZ CB	E29161684	CL SAN SEBASTIAN 9 29320 CAMPILLOS [MÁLAGA]



Referencia catastral: 29032A037000280000JB

Localización: Polígono 37 Parcela 28
CHAPARRAL. CAMPILLOS [MÁLAGA]

Titularidad principal

Apellidos Nombre / Razón social	NIF	Domicilio fiscal
ESCALANTE ANAYA CRISTINA	24747201Y	CL MARTINEZ CAMPOS 2 Es:1 Pl:07 Pt:02 29001 MALAGA [MÁLAGA]



Referencia catastral: 29032A037000300000JA

Localización: Polígono 37 Parcela 30
HORQUER. CAMPILLOS [MÁLAGA]

Titularidad principal

Apellidos Nombre / Razón social	NIF	Domicilio fiscal
MANZANO ALES PILAR	25236800G	CT DE LA PAZ 2 Pl:02 Pt:IZ 29200 ANTEQUERA [MÁLAGA]





CERTIFICACIÓN CATASTRAL DESCRIPTIVA Y GRÁFICA

Referencia catastral: 29032A037000150000JX

RELACIÓN DE PARCELAS COLINDANTES

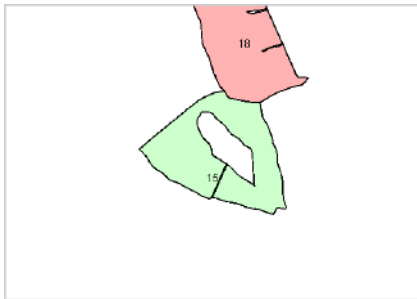


Referencia catastral: 29032A037000140000JD

Localización: Polígono 37 Parcela 14
QUEBRANTAENCINAS. CAMPILLOS [MÁLAGA]

Titularidad principal

Apellidos Nombre / Razón social	NIF	Domicilio fiscal
HERMOSO RODRIGUEZ DIEGO	75378303N	CL MARIANA PINEDA 2 Es:1 Pl:01 Pt:01 LOS CORRALES 41657 LOS CORRALES [SEVILLA]

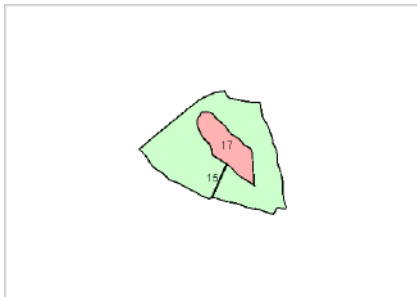


Referencia catastral: 29032A037000180000JE

Localización: Polígono 37 Parcela 18
BIENQUERIDA. CAMPILLOS [MÁLAGA]

Titularidad principal

Apellidos Nombre / Razón social	NIF	Domicilio fiscal
GUERRERO LOZANO FRANCISCA DOLORES	74904436Z	PJ CERRODE LA NEGRA 8 Es:1 Pl:00 Pt:03 29320 CAMPILLOS [MÁLAGA]



Referencia catastral: 29032A037000170000JJ

Localización: Polígono 37 Parcela 17
HOYO MIGUEL. CAMPILLOS [MÁLAGA]

Titularidad principal

Apellidos Nombre / Razón social	NIF	Domicilio fiscal
ARAGON GALAN AGUSTIN	25286427C	AV PABLO PICASSO 6 29320 CAMPILLOS [MÁLAGA]

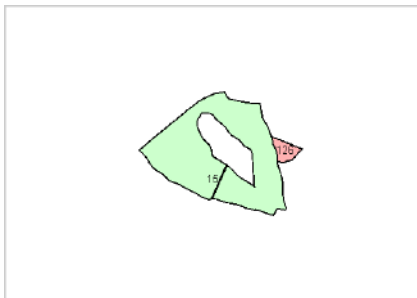


Referencia catastral: 29032A037000160000JI

Localización: Polígono 37 Parcela 16
HOYO MIGUEL. CAMPILLOS [MÁLAGA]

Titularidad principal

Apellidos Nombre / Razón social	NIF	Domicilio fiscal
RODRIGUEZ SUAREZ ANA MARIA	29715575N	CL TRASTAMARA 22 Es:2 Pl:01 Pt:B 41001 SEVILLA [SEVILLA]




Referencia catastral: 29032A037001260000JY

Localización: Polígono 37 Parcela 126
CHAPARRAL. CAMPILLOS [MÁLAGA]

Titularidad principal

Apellidos Nombre / Razón social	NIF	Domicilio fiscal
ESCALANTE ANAYA MARIA VICTORIA	24754732Q	CL EUGENIO SELLES 3 Es:1 Pl:03 Pt:C 29017 MALAGA [MÁLAGA]

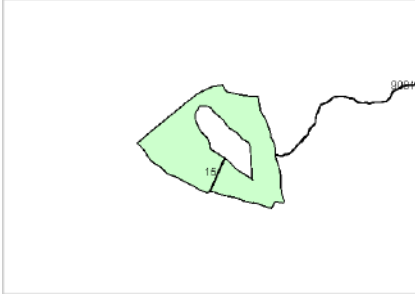




CERTIFICACIÓN CATASTRAL DESCRIPTIVA Y GRÁFICA

Referencia catastral: 29032A037000150000JX

RELACIÓN DE PARCELAS COLINDANTES



Referencia catastral: 29032A037090010000JF

Localización: Polígono 37 Parcela 9001
ARROYO. CAMPILLOS [MÁLAGA]

Titularidad principal

Apellidos Nombre / Razón social	NIF	Domicilio fiscal
MINISTERIO PARA LA TRANSICION ECOLOGICA Y EL RETO DEMOGRAFICO	S2801401G	PZ SAN JUAN DE LA CRUZ 10 28003 MADRID [MADRID]



Referencia catastral: 29032A037090150000JZ

Localización: Polígono 37 Parcela 9015
CAMINO. CAMPILLOS [MÁLAGA]

Titularidad principal

Apellidos Nombre / Razón social	NIF	Domicilio fiscal
DETALLES TOPOGRAFICOS		CL EN MN MALAGA [MÁLAGA]





GOBIERNO DE ESPAÑA

MINISTERIO DE HACIENDA Y FUNCIÓN PÚBLICA

SECRETARÍA DE ESTADO DE HACIENDA

DIRECCIÓN GENERAL DEL CATASTRO

CERTIFICACIÓN CATASTRAL DESCRIPTIVA Y GRÁFICA

Referencia catastral: 29032A037000170000JJ

DATOS DESCRIPTIVOS DEL INMUEBLE

Localización: Polígono 37 Parcela 17 HOYO MIGUEL. CAMPILLOS [MÁLAGA]

Clase: Rústico

Uso principal: Agrario

Valor catastral [2022]:	2.349,07 €
Valor catastral suelo:	0,00 €
Valor catastral construcción:	0,00 €

Titularidad

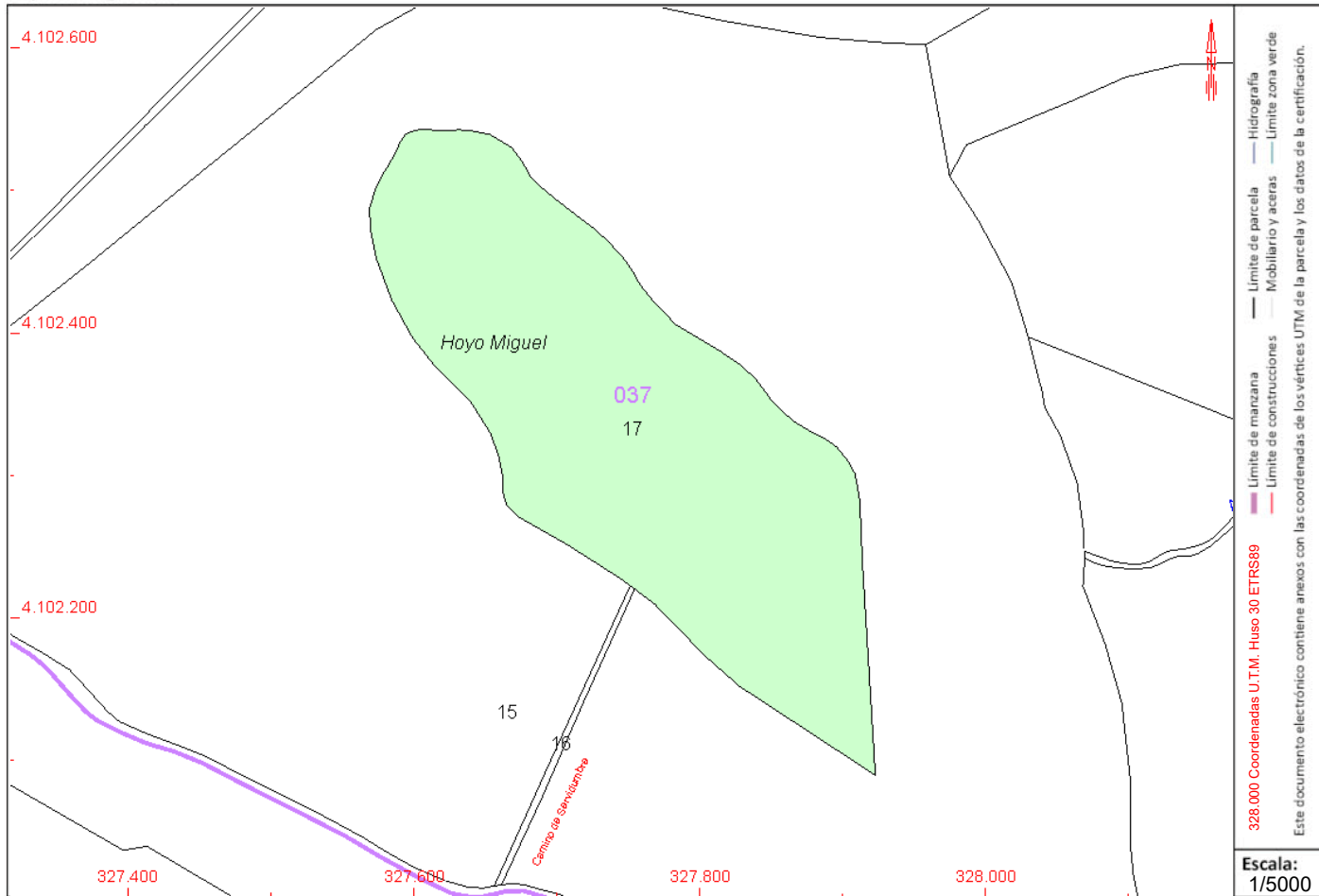
Apellidos Nombre / Razón social	NIF/NIE	Derecho	Domicilio fiscal
ARAGON GALAN AGUSTIN	25286427C	100,00% de propiedad	AV PABLO PICASSO 6 29320 CAMPILLOS [MÁLAGA]

Cultivo

Subparcela	Cultivo/Aprovechamiento	IP	Superficie m ²	Subparcela	Cultivo/Aprovechamiento	IP	Superficie m ²
0	C- Labor o Labradío seco	06	71.378				

PARCELA CATASTRAL

Superficie gráfica: 71.378 m²



Este certificado refleja los datos incorporados a la Base de Datos del Catastro. Solo podrá utilizarse para el ejercicio de las competencias del solicitante.

Solicitante: AENA. AEROPUERTOS ESPAÑOLES Y NAVEGACION AEREA [MADRID]

Finalidad: PI NA

Fecha de emisión: 22/03/2022

Documento firmado con CSV y sello de la Dirección General del Catastro
CSV: NHGJQBR4JC5KBQ7Q (verificable en <https://www.sedecatastro.gob.es>) | Fecha de firma: 22/03/2022

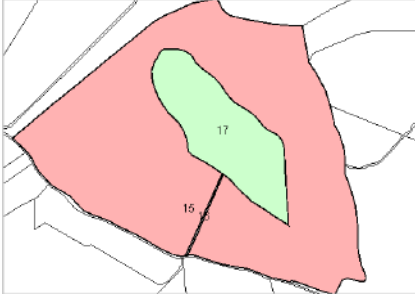




CERTIFICACIÓN CATASTRAL DESCRIPTIVA Y GRÁFICA

Referencia catastral: 29032A037000170000JJ

RELACIÓN DE PARCELAS COLINDANTES



Referencia catastral: 29032A037000150000JX

Localización: Polígono 37 Parcela 15
HOYO MIGUEL. CAMPILLOS [MÁLAGA]

Titularidad principal

Apellidos Nombre / Razón social	NIF	Domicilio fiscal
RODRIGUEZ SUAREZ ANA MARIA	29715575N	CL TRASTAMARA 22 Es:2 Pl:01 Pt:B 41001 SEVILLA [SEVILLA]



Referencia catastral: 29032A037000160000JI

Localización: Polígono 37 Parcela 16
HOYO MIGUEL. CAMPILLOS [MÁLAGA]

Titularidad principal

Apellidos Nombre / Razón social	NIF	Domicilio fiscal
RODRIGUEZ SUAREZ ANA MARIA	29715575N	CL TRASTAMARA 22 Es:2 Pl:01 Pt:B 41001 SEVILLA [SEVILLA]

