

4.7. PLANOS DE EXPROPIACIÓN

SIMBOLOGÍA

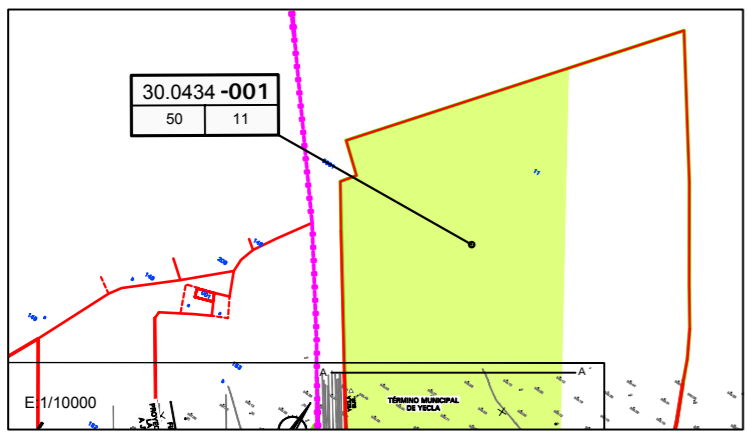
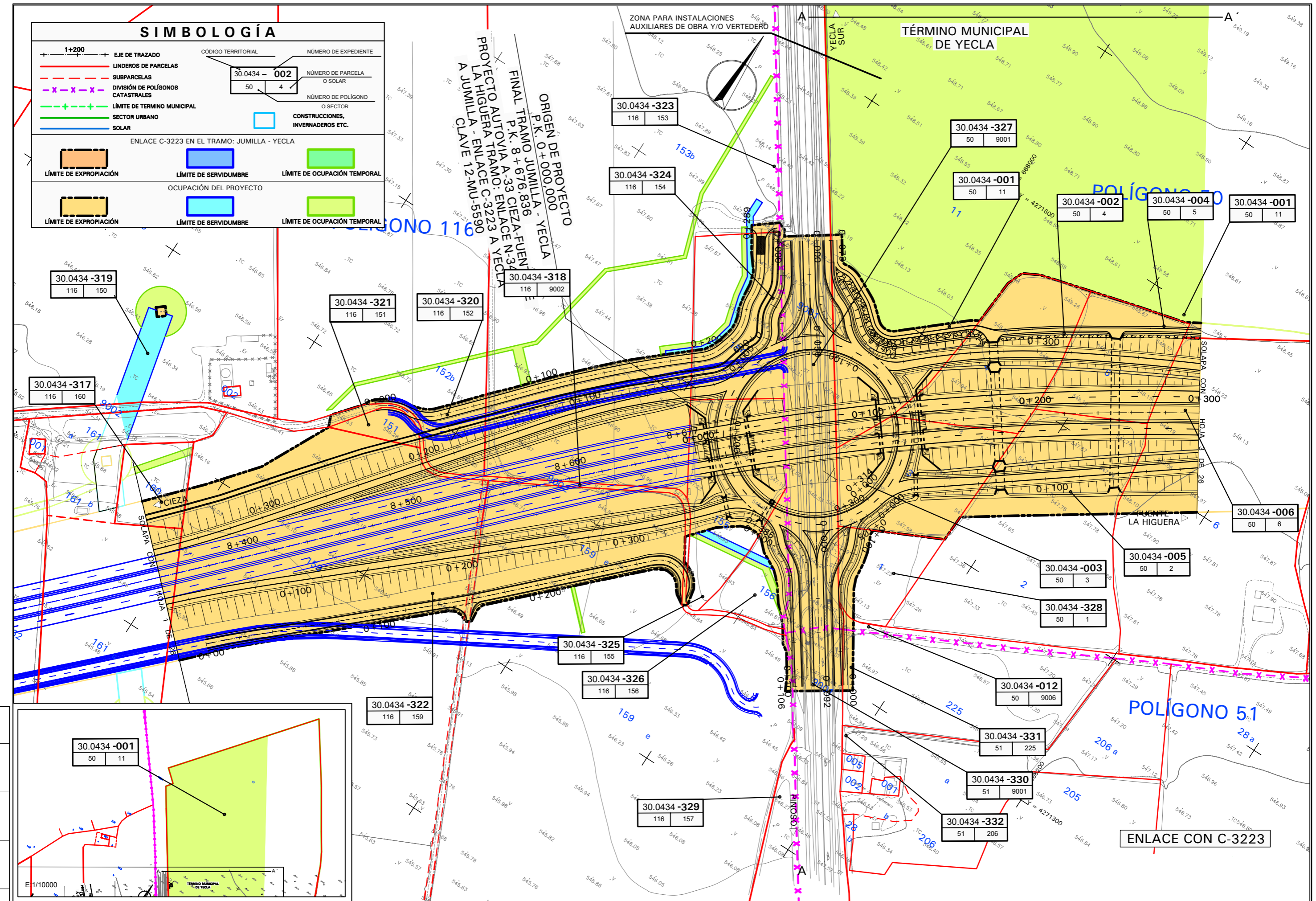
	CÓDIGO TERRITORIAL	NÚMERO DE EXPEDIENTE
	30.0434 - 002	NÚMERO DE PARCELA O SOLAR
	50	NÚMERO DE POLÍGONO O SECTOR
	4	CONSTRUCCIONES, INVERNADEROS ETC.

ENLACE C-3223 EN EL TRAMO: JUMILLA - YECLA

ORIGEN DE PROYECTO
P.K. 0+000.000 - YECLA
FINAL TRAMO JUMILLA - YECLA
P.K. 8+676.836
PROYECTO AUTOVIA A-33 CIEZA-FUENTE LA HIGUERA TRAMO: ENLACE C-3223 A YECLA
A JUMILLA CLAVE 12-MU-5590

ZONA PARA INSTALACIONES AUXILIARES DE OBRA Y/O VERTEDERO

TÉRMINO MUNICIPAL DE YECLA



CÓDIGO:	A 20
DIBUJADO:	J. GARCIA
REVISADO:	R. ELENA
FECHA:	05/08/14
Nº REVIS:	0



SECRETARÍA DE ESTADO DE INFRAESTRUCTURAS, TRANSPORTES Y VIVIENDA
SECRETARÍA GENERAL DE INFRAESTRUCTURAS
DIRECCIÓN GENERAL DE CARRETERAS

DEMARCACIÓN DE CARRETERAS DEL ESTADO EN MURCIA



CONSULTOR: AECOM

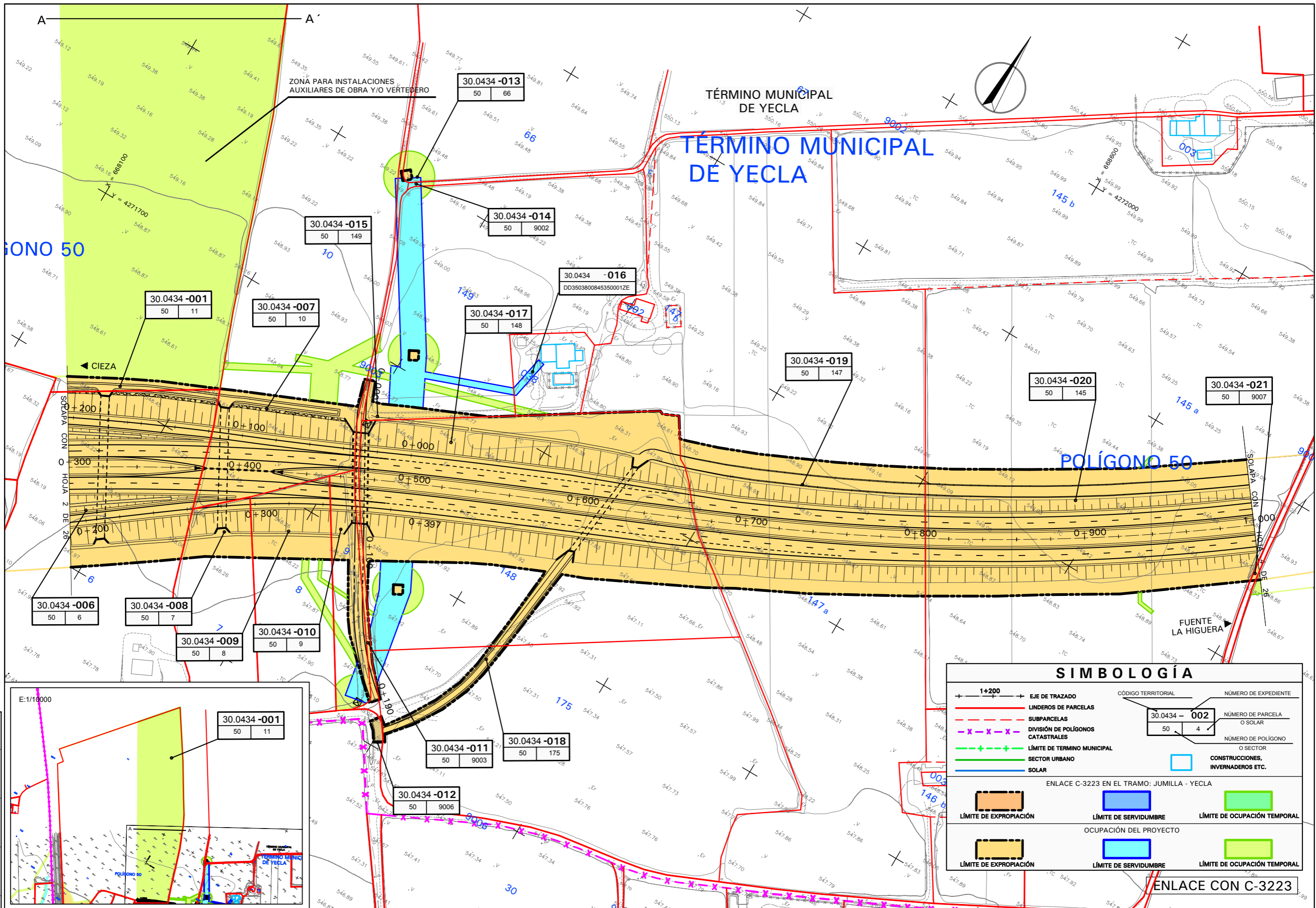
ESCALAS: 1/1000 ORIGINAL DIN A-1 GRÁFICAS

TÍTULO DEL PROYECTO: PROYECTO DE CONSTRUCCIÓN AUTOVIA A-33, CIEZA - FUENTE LA HIGUERA TRAMO: ENLACE C-3223 A YECLA - ENLACE CON N-344

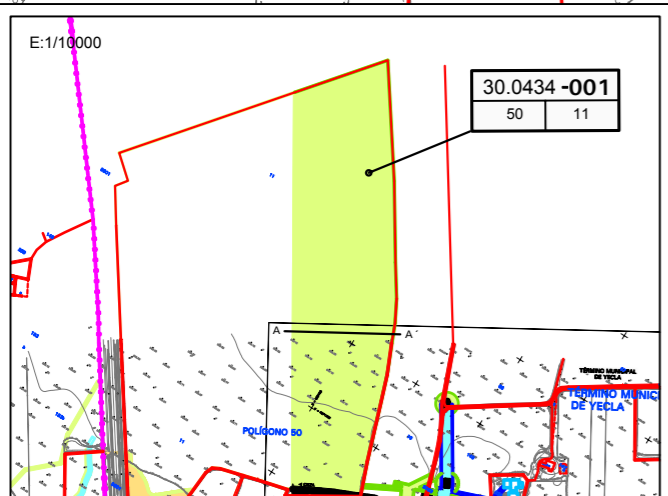
CLAVE: 12-MU-5600.A
Nº ANEJO: 20
HOJA: 2 DE 26

DESIGNACIÓN DEL PLANO: EXPROPIACIONES PLANTA

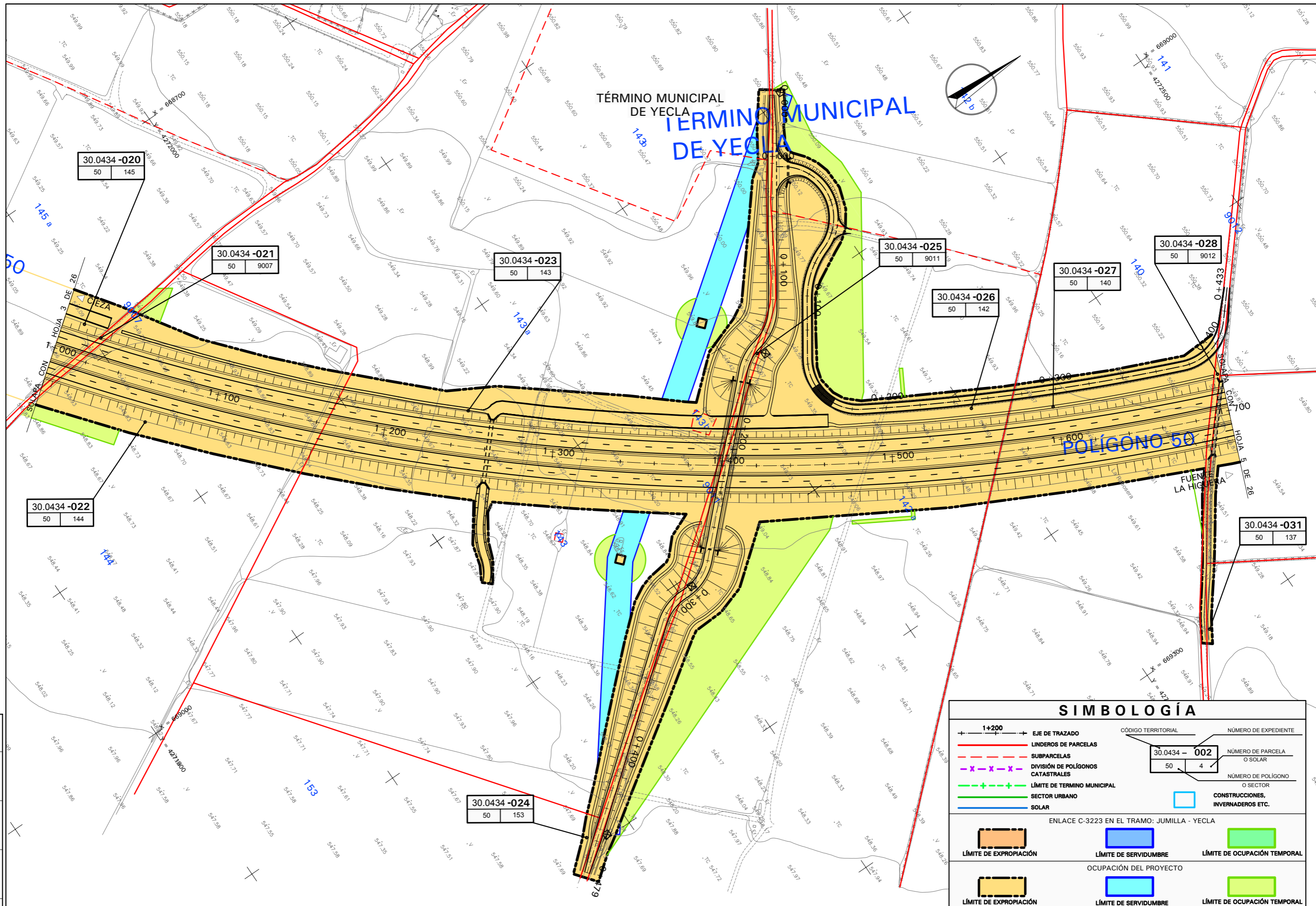
FECHA: JULIO 2015
Nº PÁGINA:



SIMBOLOGÍA		
	EJE DE TRAZADO	CÓDIGO TERRITORIAL
	LINDEROS DE PARCELAS	NÚMERO DE EXPEDIENTE
	SUBPARCELAS	NÚMERO DE PARCELA O SOLAR
	DIVISIÓN DE POLÍGONOS CATASTRALES	NÚMERO DE POLÍGONO O SECTOR
	LÍMITE DE TÉRMINO MUNICIPAL	
	SECTOR URBANO	
	SOLAR	
ENLACE C-3223 EN EL TRAMO: JUMILLA - YECLA		
	LÍMITE DE EXPROPIACIÓN	LÍMITE DE SERVIDUMBRE
	LÍMITE DE SERVIDUMBRE	LÍMITE DE OCUPACIÓN TEMPORAL
OCUPACIÓN DEL PROYECTO		
	LÍMITE DE EXPROPIACIÓN	LÍMITE DE OCUPACIÓN TEMPORAL
	LÍMITE DE SERVIDUMBRE	LÍMITE DE OCUPACIÓN TEMPORAL



CÓDIGO:	A 20
DIBUJADO:	J. GARCIA
REVISADO:	R. ELENA
FECHA:	05/06/14
Nº REVIS.::	0



CÓDIGO:	Nº REVISIÓN:	FECHA:	REVISADO:	DIBUJADO:
A 20	0	05/06/14	R. ELENA	J. GARCIA



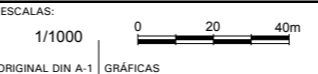
SECRETARÍA DE ESTADO DE INFRAESTRUCTURAS, TRANSPORTES Y VIVIENDA
SECRETARÍA GENERAL DE INFRAESTRUCTURAS
DIRECCIÓN GENERAL DE CARRETERAS

DEMARCACIÓN DE CARRETERAS DEL ESTADO EN MURCIA



CONSULTOR: AECOM

ESCALAS: 1/1000 ORIGINAL DIN A-1 GRÁFICAS



TÍTULO DEL PROYECTO: PROYECTO DE CONSTRUCCIÓN AUTOVÍA A-33, CIEZA - FUENTE LA HIGUERA TRAMO: ENLACE C-3223 A YECLA - ENLACE CON N-344

CLAVE: 12-MU-5600.A

Nº ANEJO: 20
HOJA 4 DE 26

DESIGNACIÓN DEL PLANO: EXPROPIACIONES PLANTA

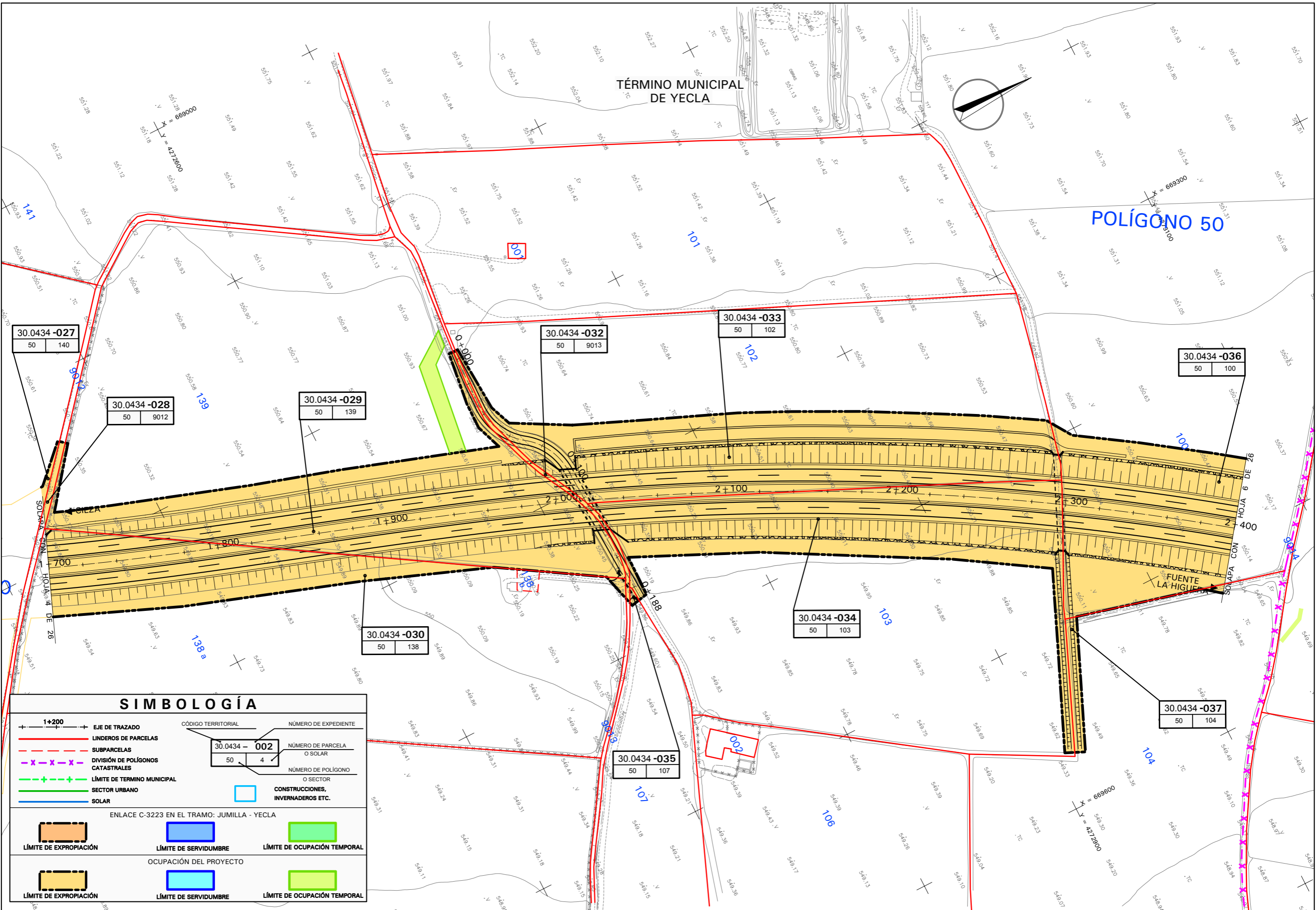
FECHA: JULIO 2015
Nº PÁGINA:

SIMBOLOGÍA	
+	EJE DE TRAZADO
—	LINDEROS DE PARCELAS
- - -	SUBPARCELAS
- x - x - x -	DIVISIÓN DE POLÍGONOS CATASTRALES
+	LÍMITE DE TÉRMINO MUNICIPAL
+	SECTOR URBANO
+	SOLAR
+	LÍMITE DE EXPROPIACIÓN
+	LÍMITE DE SERVIDUMBRE
+	LÍMITE DE OCUPACIÓN TEMPORAL
+	CONSTRUCCIONES, INVERNADEROS ETC.

CÓDIGO TERRITORIAL	NÚMERO DE EXPEDIENTE
30.0434 - 002	50 4
	NÚMERO DE PARCELA O SOLAR
	NÚMERO DE POLÍGONO O SECTOR

ENLACE C-3223 EN EL TRAMO: JUMILLA - YECLA

LÍMITE DE EXPROPIACIÓN	LÍMITE DE SERVIDUMBRE	LÍMITE DE OCUPACIÓN TEMPORAL
LÍMITE DE EXPROPIACIÓN	LÍMITE DE SERVIDUMBRE	LÍMITE DE OCUPACIÓN TEMPORAL



SIMBOLOGÍA

	EJE DE TRAZADO		CÓDIGO TERRITORIAL		NÚMERO DE EXPEDIENTE
	LINDEROS DE PARCELAS		NÚMERO DE PARCELA O SOLAR		NÚMERO DE POLÍGONO O SECTOR
	SUBPARCELAS		CONSTRUCCIONES, INVERNADEROS ETC.		
	DIVISIÓN DE POLÍGONOS CATASTRALES				
	LÍMITE DE TERMINO MUNICIPAL				
	SECTOR URBANO				
	SOLAR				
ENLACE C-3223 EN EL TRAMO: JUMILLA - YECLA					
	LÍMITE DE EXPROPIACIÓN		LÍMITE DE SERVIDUMBRE		LÍMITE DE OCUPACIÓN TEMPORAL
OCUPACIÓN DEL PROYECTO					
	LÍMITE DE EXPROPIACIÓN		LÍMITE DE SERVIDUMBRE		LÍMITE DE OCUPACIÓN TEMPORAL

Nº REVIS.: 0
FECHA: 05/06/14
REVISADO: R. ELENA
DIBUJADO: J. GARCIA
CÓDIGO: A 20



SECRETARÍA DE ESTADO DE INFRAESTRUCTURAS, TRANSPORTES Y VIVIENDA
SECRETARÍA GENERAL DE INFRAESTRUCTURAS
DIRECCIÓN GENERAL DE CARRETERAS

DEMARCACIÓN DE CARRETERAS DEL ESTADO EN MURCIA

CONSULTOR: **AECOM**

ESCALAS: 1/1000
ORIGINAL DIN A-1 GRÁFICAS

TÍTULO DEL PROYECTO: PROYECTO DE CONSTRUCCIÓN AUTOVÍA A-33, CIEZA - FUENTE LA HIGUERA TRAMO: ENLACE C-3223 A YECLA - ENLACE CON N-344

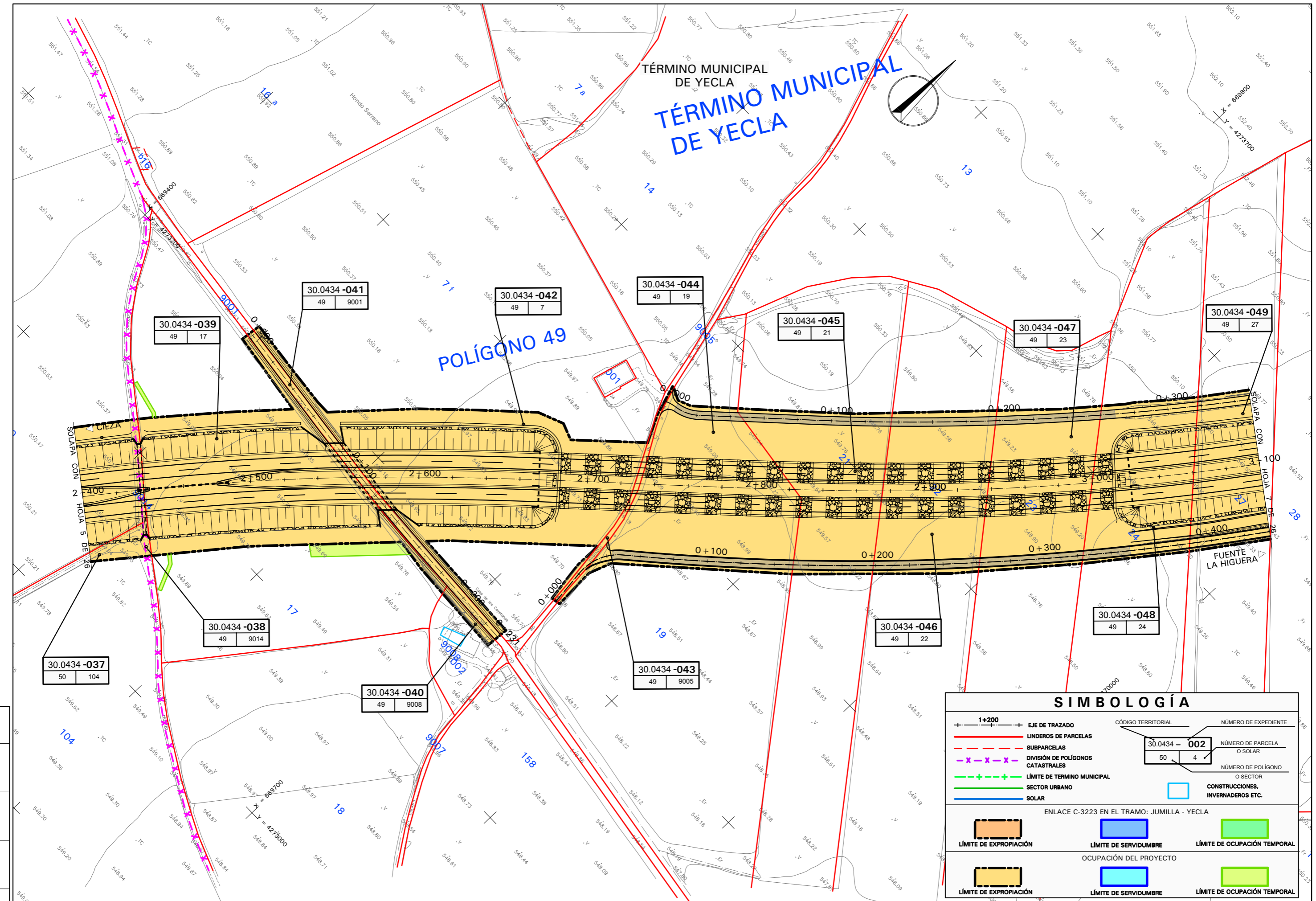
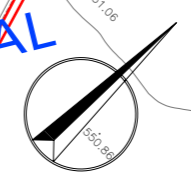
CLAVE: 12-MU-5600.A

Nº ANEJO: 20
HOJA 5 DE 26

DESIGNACIÓN DEL PLANO: EXPROPIACIONES PLANTA

FECHA: JULIO 2015
Nº PÁGINA:

TÉRMINO MUNICIPAL DE YECLA
TÉRMINO MUNICIPAL DE YECLA



CÓDIGO:	A 20
DIBUJADO:	J. GARCIA
REVISADO:	R. ELENA
FECHA:	05/06/14
Nº REVIS.:	0



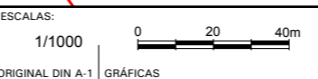
SECRETARÍA DE ESTADO DE INFRAESTRUCTURAS, TRANSPORTES Y VIVIENDA
 SECRETARÍA GENERAL DE INFRAESTRUCTURAS
 DIRECCIÓN GENERAL DE CARRETERAS

DEMARCACIÓN DE CARRETERAS DEL ESTADO EN MURCIA



CONSULTOR: AECOM

ESCALAS: 1/1000 ORIGINAL DIN A-1 GRÁFICAS



TÍTULO DEL PROYECTO: PROYECTO DE CONSTRUCCIÓN AUTOVÍA A-33, CIEZA - FUENTE LA HIGUERA TRAMO: ENLACE C-3223 A YECLA - ENLACE CON N-344

CLAVE: 12-MU-5600.A

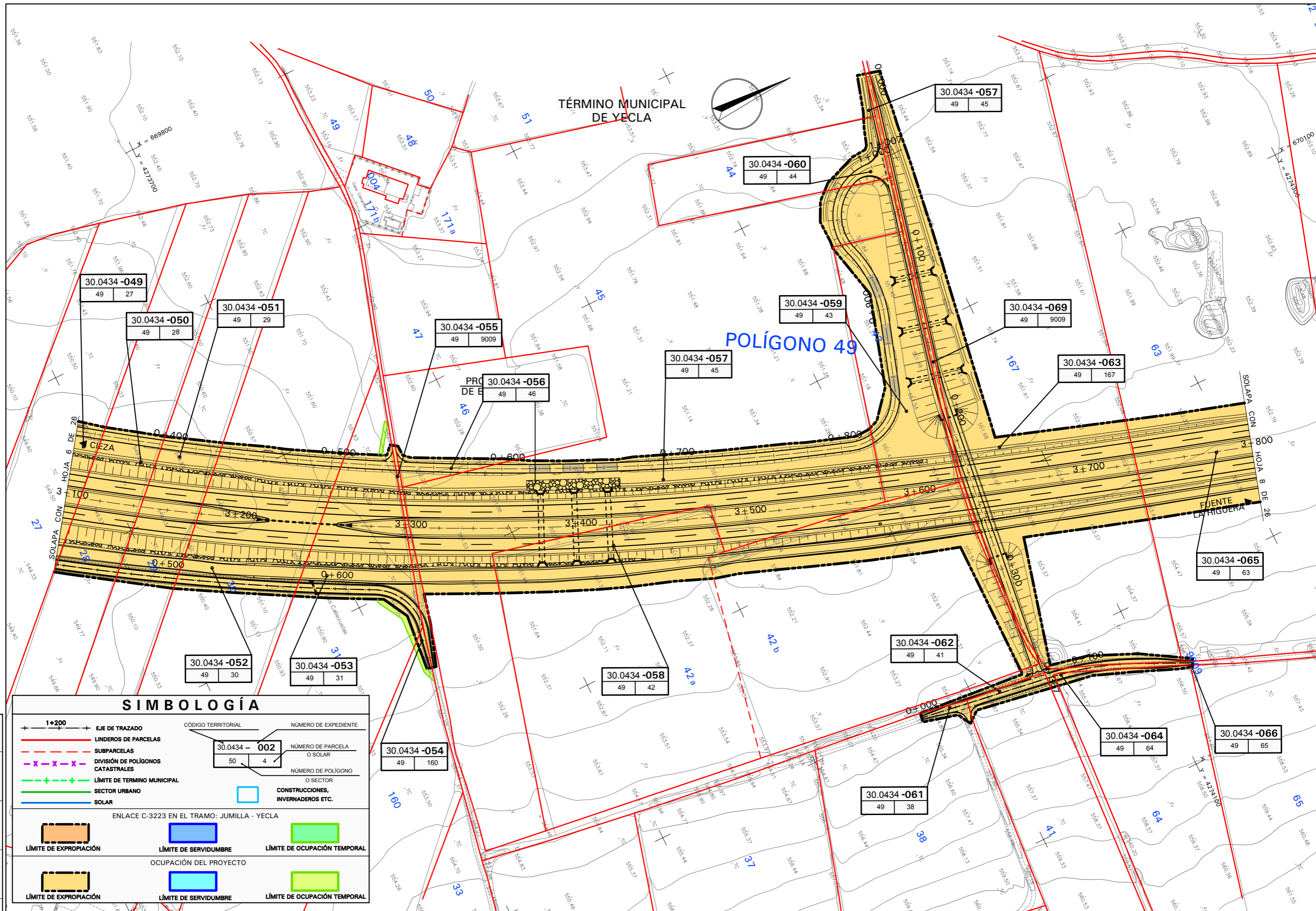
Nº ANEJO: 20
 HOJA 6 DE 26

DESIGNACIÓN DEL PLANO: EXPROPIACIONES PLANTA

FECHA: JULIO 2015
 Nº PÁGINA:

SIMBOLOGÍA	
+	EJE DE TRAZADO
—	LINDEROS DE PARCELAS
- - -	SUBPARCELAS
- x - x - x -	DIVISIÓN DE POLÍGONOS CATASTRALES
— + — + — + —	LÍMITE DE TÉRMINO MUNICIPAL
— + — + — + —	SECTOR URBANO
— + — + — + —	SOLAR
— + — + — + —	ENLACE C-3223 EN EL TRAMO: JUMILLA - YECLA
— + — + — + —	LÍMITE DE EXPROPIACIÓN
— + — + — + —	LÍMITE DE SERVIDUMBRE
— + — + — + —	LÍMITE DE OCUPACIÓN TEMPORAL
— + — + — + —	OCUPACIÓN DEL PROYECTO
— + — + — + —	LÍMITE DE SERVIDUMBRE
— + — + — + —	LÍMITE DE OCUPACIÓN TEMPORAL
— + — + — + —	CONSTRUCCIONES, INVERNADEROS ETC.

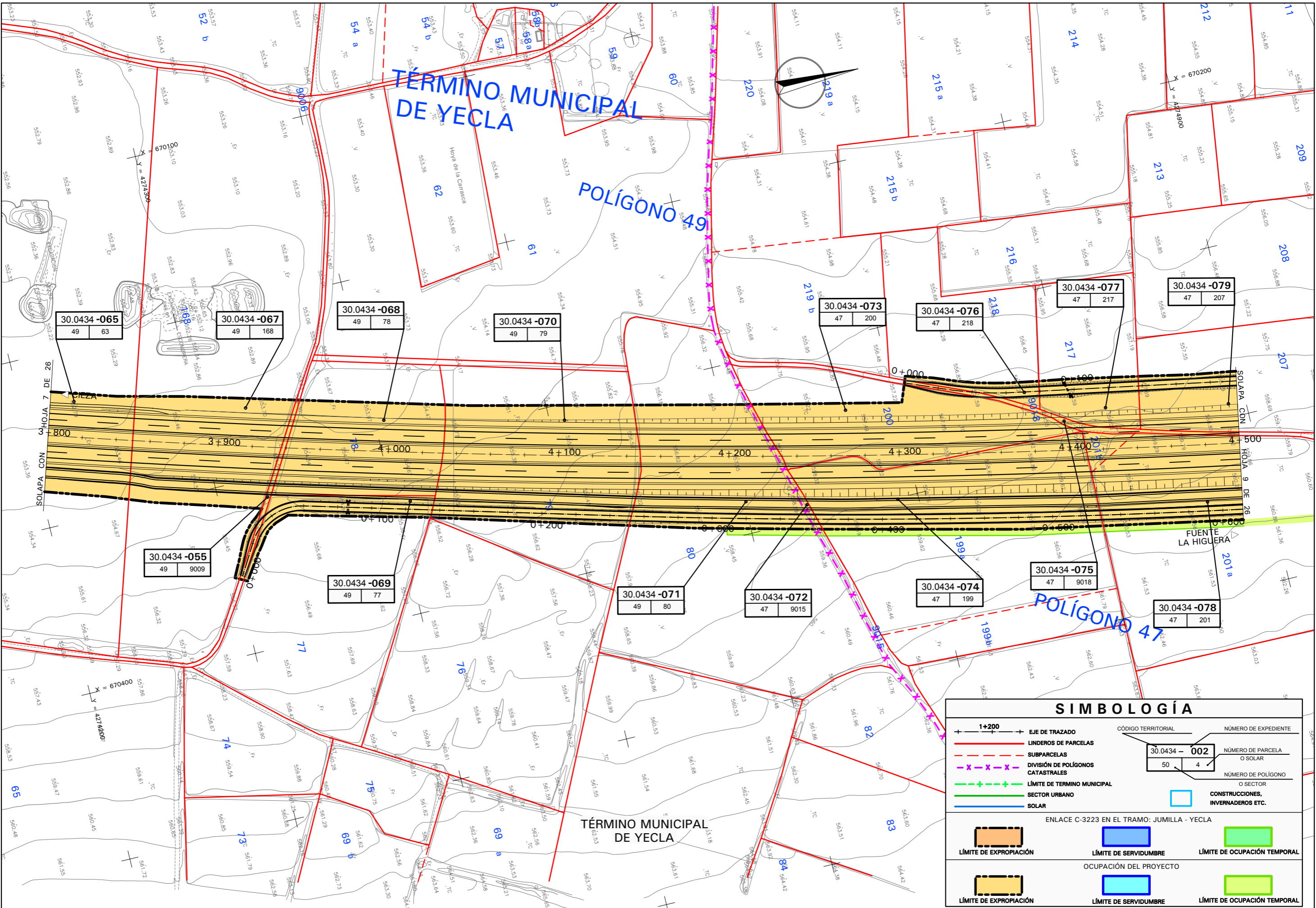
CÓDIGO TERRITORIAL	NÚMERO DE EXPEDIENTE
30.0434 - 002	NÚMERO DE PARCELA O SOLAR
50	NÚMERO DE POLÍGONO O SECTOR
4	



SIMBOLOGÍA

1+200	EJE DE TRAZADO	CÓDIGO TERRITORIAL	NÚMERO DE EXPEDIENTE
---	LINDEROS DE PARCELAS	30.0434 - 002	NÚMERO DE PARCELA O SOLAR
- - -	SUBPARCELAS	50 4	NÚMERO DE POLÍGONO O SECTOR
- x - x - x -	DIVISIÓN DE POLÍGONOS CATASTRALES		
- - - - -	LÍMITE DE TÉRMINO MUNICIPAL		
- - - - -	SECTOR URBANO		
- - - - -	SOLAR		
	ENLACE C-3223 EN EL TRAMO: JUMILLA - YECLA		
[Orange Box]	LÍMITE DE EXPROPIACIÓN	[Blue Box]	LÍMITE DE SERVIDUMBRE
[Green Box]	LÍMITE DE OCUPACIÓN TEMPORAL	[Light Blue Box]	LÍMITE DE OCUPACIÓN TEMPORAL
[Orange Box]	LÍMITE DE EXPROPIACIÓN	[Light Blue Box]	LÍMITE DE SERVIDUMBRE
[Green Box]	LÍMITE DE OCUPACIÓN TEMPORAL	[Light Blue Box]	LÍMITE DE OCUPACIÓN TEMPORAL

CÓDIGO:	Nº REVIS.:	FECHA:	REVISADO:	DIBUJADO:
A 20	0	05/08/14	R. ELENA	J. GARCIA



CÓDIGO:	Nº REVIS.: 0
DIBUJADO:	FECHA: 05/06/14
REVISADO:	R. ELENA
J. GARCIA	
A. 20	



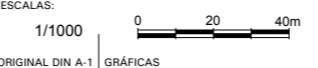
SECRETARÍA DE ESTADO DE INFRAESTRUCTURAS, TRANSPORTES Y VIVIENDA
SECRETARÍA GENERAL DE INFRAESTRUCTURAS
DIRECCIÓN GENERAL DE CARRETERAS

DEMARCACIÓN DE CARRETERAS DEL ESTADO EN MURCIA



CONSULTOR: AECOM

ESCALAS: 1/1000



TÍTULO DEL PROYECTO: PROYECTO DE CONSTRUCCIÓN AUTOVÍA A-33, CIEZA - FUENTE LA HIGUERA TRAMO: ENLACE C-3223 A YECLA - ENLACE CON N-344

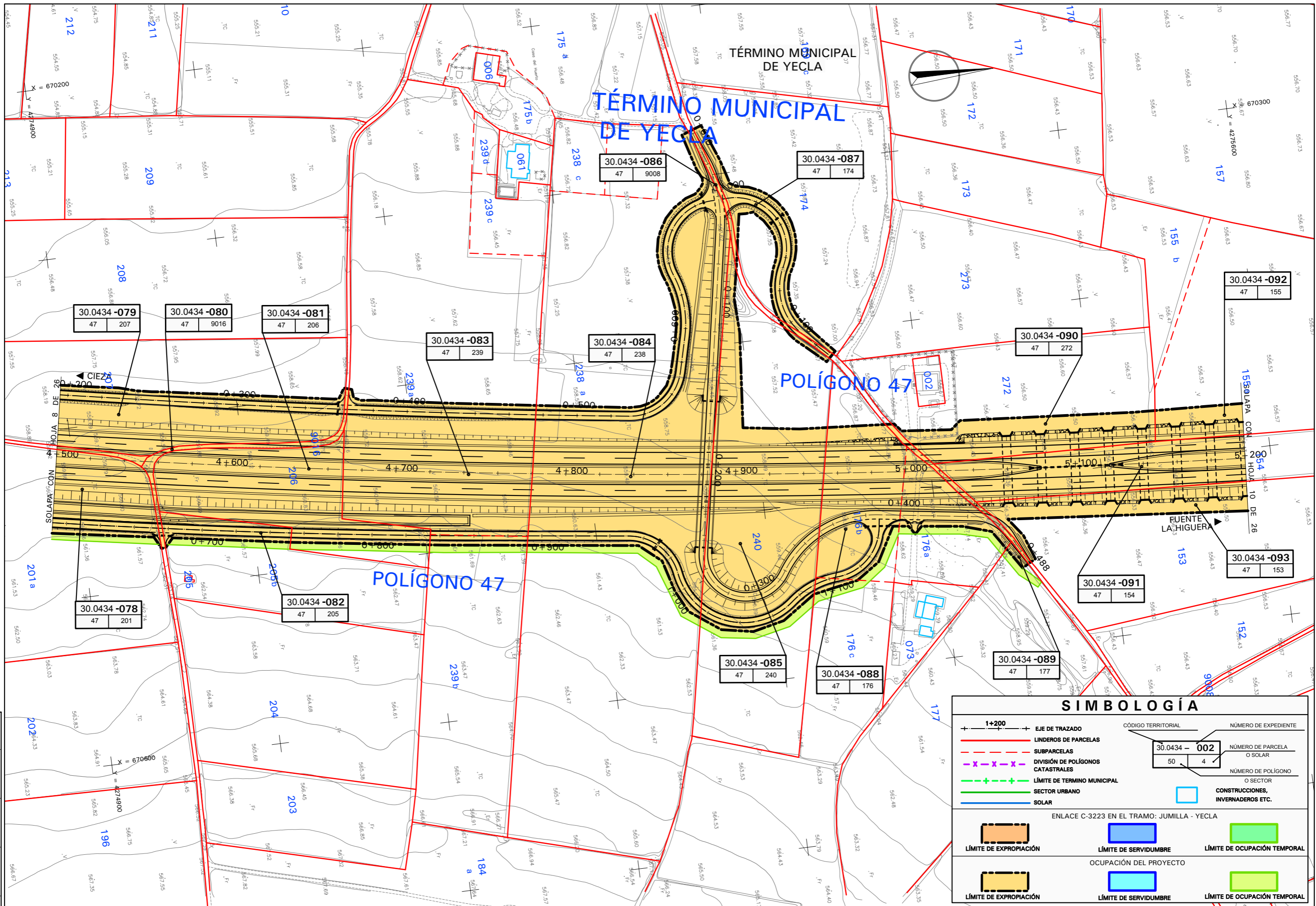
CLAVE: 12-MU-5600.A

Nº ANEJO: 20
HOJA 8 DE 26

DESIGNACIÓN DEL PLANO: EXPROPIACIONES PLANTA

FECHA: JULIO 2015
Nº PÁGINA:

SIMBOLOGÍA	
+	EJE DE TRAZADO
—	LINDEROS DE PARCELAS
- - -	SUBPARCELAS
- x - x - x -	DIVISIÓN DE POLÍGONOS CATASTRALES
— + — + — + —	LÍMITE DE TERMINO MUNICIPAL
—	SECTOR URBANO
—	SOLAR
+	CÓDIGO TERRITORIAL
+	NÚMERO DE EXPEDIENTE
+	NÚMERO DE PARCELA O SOLAR
+	NÚMERO DE POLÍGONO O SECTOR
+	CONSTRUCCIONES, INVERNADEROS ETC.
+	ENLACE C-3223 EN EL TRAMO: JUMILLA - YECLA
+	LÍMITE DE EXPROPIACIÓN
+	LÍMITE DE SERVIDUMBRE
+	LÍMITE DE OCUPACIÓN TEMPORAL
+	OCUPACIÓN DEL PROYECTO
+	LÍMITE DE SERVIDUMBRE
+	LÍMITE DE OCUPACIÓN TEMPORAL



TÉRMINO MUNICIPAL DE YECLA

TÉRMINO MUNICIPAL DE YECLA

POLÍGONO 47

POLÍGONO 47

SIMBOLOGÍA

	EJE DE TRAZADO		LINDEROS DE PARCELAS		SUBPARCELAS		DIVISIÓN DE POLÍGONOS CATASTRALES		LÍMITE DE TERMINO MUNICIPAL		SECTOR URBANO		SOLAR
	LÍMITE DE EXPROPIACIÓN		LÍMITE DE SERVIDUMBRE		LÍMITE DE OCUPACIÓN TEMPORAL		LÍMITE DE EXPROPIACIÓN		LÍMITE DE SERVIDUMBRE		LÍMITE DE OCUPACIÓN TEMPORAL		LÍMITE DE OCUPACIÓN TEMPORAL

CÓDIGO TERRITORIAL	NÚMERO DE EXPEDIENTE
NÚMERO DE PARCELA O SOLAR	NÚMERO DE POLÍGONO O SECTOR
CONSTRUCCIONES, INVERNADEROS ETC.	

ENLACE C-3223 EN EL TRAMO: JUMILLA - YECLA

	LÍMITE DE EXPROPIACIÓN		LÍMITE DE SERVIDUMBRE		LÍMITE DE OCUPACIÓN TEMPORAL
	LÍMITE DE EXPROPIACIÓN		LÍMITE DE SERVIDUMBRE		LÍMITE DE OCUPACIÓN TEMPORAL

CÓDIGO:	0
Nº REVIS.:	0
FECHA:	05/08/14
REVISADO:	R. ELENA
DIBUJADO:	J. GARCIA
CÓDIGO:	20 V



SECRETARÍA DE ESTADO DE INFRAESTRUCTURAS, TRANSPORTES Y VIVIENDA
SECRETARÍA GENERAL DE INFRAESTRUCTURAS
DIRECCIÓN GENERAL DE CARRETERAS

DEMARCACIÓN DE CARRETERAS DEL ESTADO EN MURCIA



CONSULTOR:

ESCALAS:
1/1000
ORIGINAL DIN A-1 GRÁFICAS

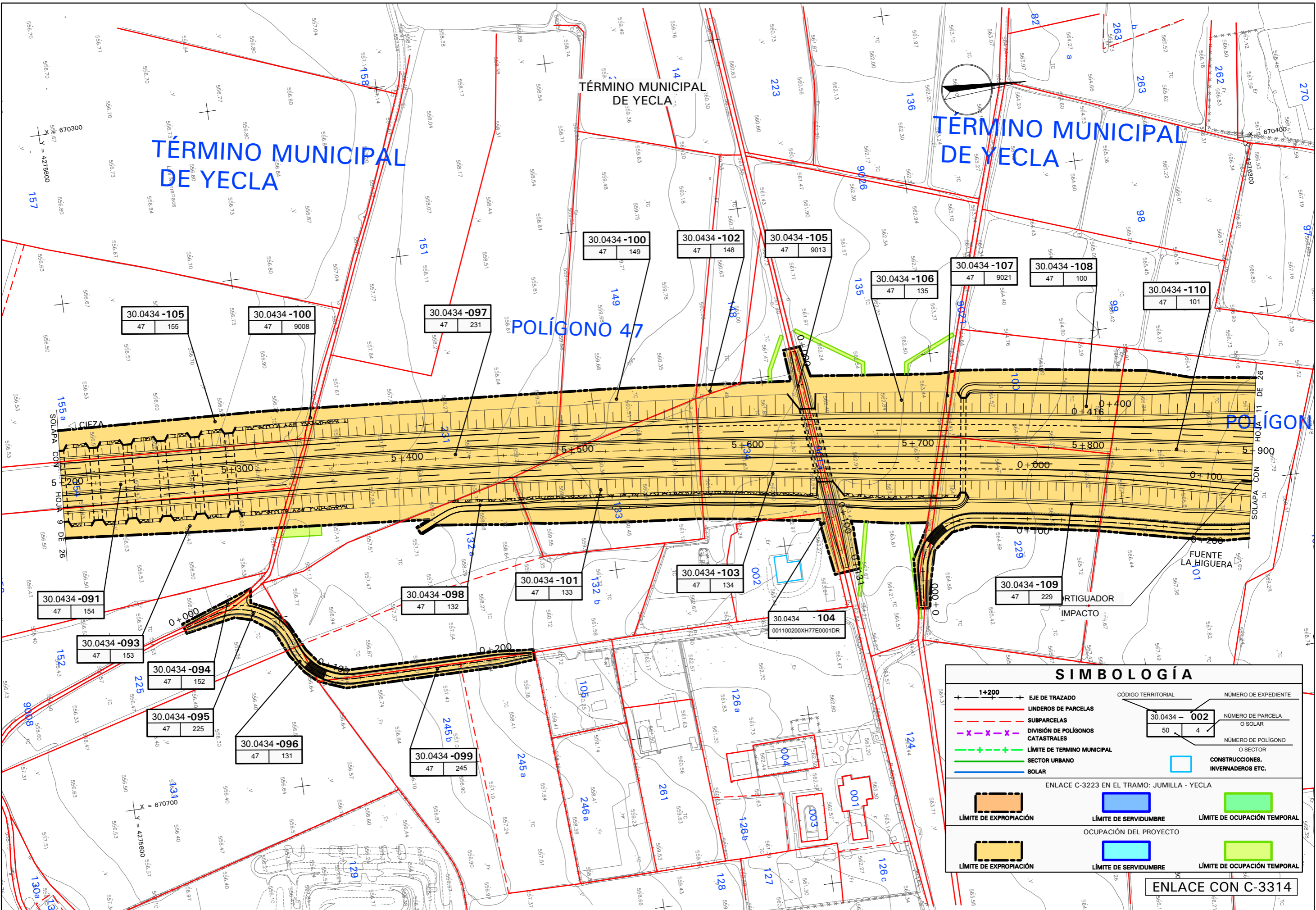
TÍTULO DEL PROYECTO:
PROYECTO DE CONSTRUCCIÓN AUTOVÍA A-33, CIEZA - FUENTE LA HIGUERA TRAMO: ENLACE C-3223 A YECLA - ENLACE CON N-344

CLAVE:
12-MU-5600.A

Nº ANEJO:
20
HOJA 9 DE 26

DESIGNACIÓN DEL PLANO:
EXPROPIACIONES PLANTA

FECHA:
JULIO 2015
Nº PÁGINA:



SIMBOLOGÍA		
	EJE DE TRAZADO	CÓDIGO TERRITORIAL
	LINDEROS DE PARCELAS	NÚMERO DE EXPEDIENTE
	SUBPARCELAS	NÚMERO DE PARCELA O SOLAR
	DIVISIÓN DE POLÍGONOS CATASTRALES	NÚMERO DE POLÍGONO O SECTOR
	LÍMITE DE TÉRMINO MUNICIPAL	
	SECTOR URBANO	CONSTRUCCIONES, INVERNADEROS ETC.
	SOLAR	
	LÍMITE DE EXPROPIACIÓN	ENLACE C-323 EN EL TRAMO: JUMILLA - YECLA
	LÍMITE DE SERVIDUMBRE	
	LÍMITE DE OCUPACIÓN TEMPORAL	
	LÍMITE DE EXPROPIACIÓN	OCUPACIÓN DEL PROYECTO
	LÍMITE DE SERVIDUMBRE	
	LÍMITE DE OCUPACIÓN TEMPORAL	
ENLACE CON C-3314		

CÓDIGO:	20 V
DIBUJADO:	J. GARCIA
REVISADO:	R. ELENA
FECHA:	05/08/14
Nº REVIS.:	0



SECRETARÍA DE ESTADO DE INFRAESTRUCTURAS, TRANSPORTES Y VIVIENDA
SECRETARÍA GENERAL DE INFRAESTRUCTURAS
DIRECCIÓN GENERAL DE CARRETERAS

DEMARCACIÓN DE CARRETERAS DEL ESTADO EN MURCIA



CONSULTOR: AECOM

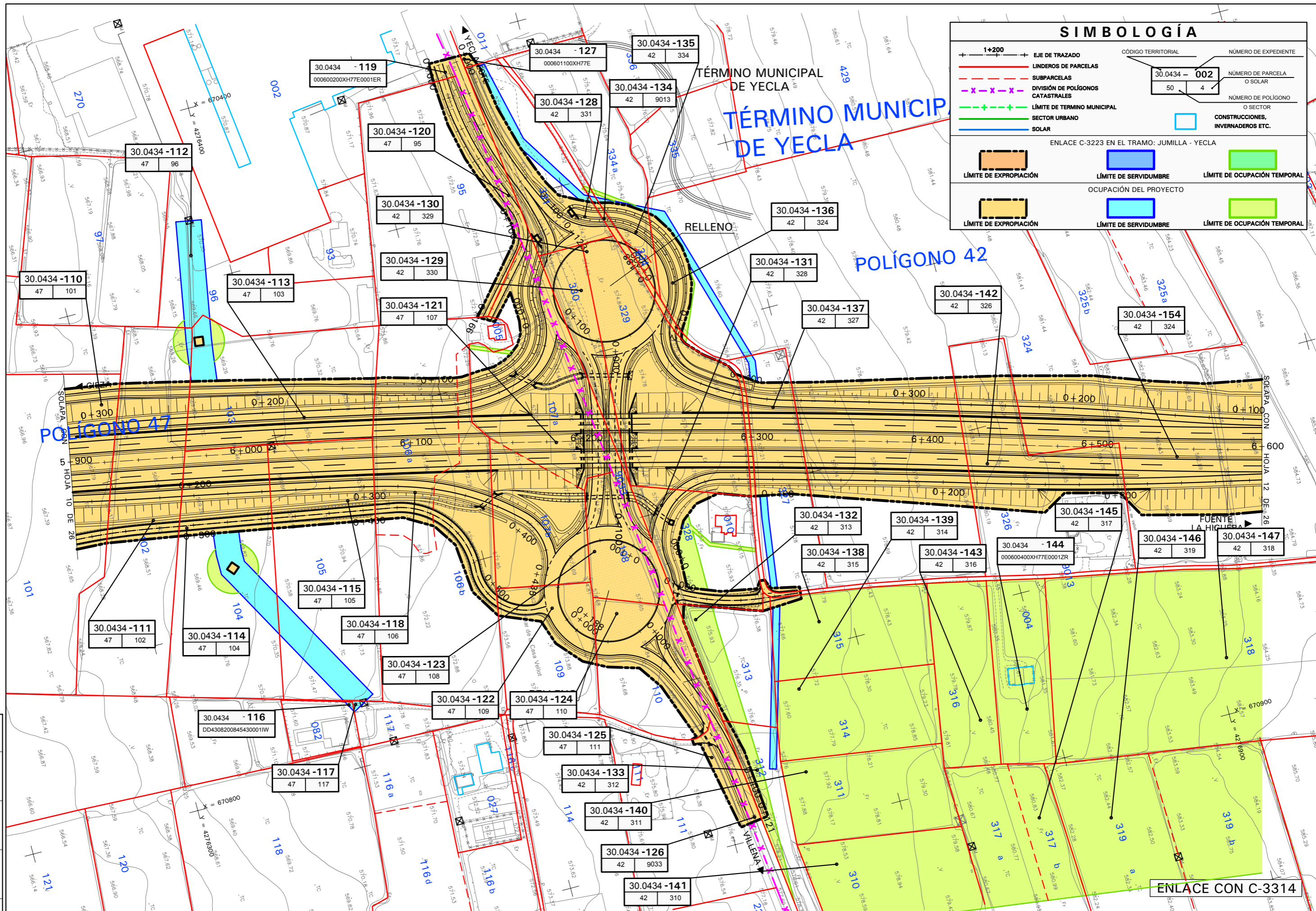
ESCALAS: 1/1000
ORIGINAL DIN A-1 GRÁFICAS

TÍTULO DEL PROYECTO: PROYECTO DE CONSTRUCCIÓN AUTOVÍA A-33, CIEZA - FUENTE LA HIGUERA TRAMO: ENLACE C-323 A YECLA - ENLACE CON N-344

CLAVE: 12-MU-5600.A
Nº ANEJO: 20
HOJA 10 DE 26

DESIGNACIÓN DEL PLANO: EXPROPIACIONES PLANTA

FECHA: JULIO 2015
Nº PÁGINA:



SIMBOLOGÍA		
	EJE DE TRAZADO	CÓDIGO TERRITORIAL
	LINDEROS DE PARCELAS	NÚMERO DE EXPEDIENTE
	SUBPARCELAS	NÚMERO DE PARCELA O SOLAR
	DIVISIÓN DE POLÍGONOS CATASTRALES	NÚMERO DE POLÍGONO O SECTOR
	LÍMITE DE TERMINO MUNICIPAL	
	SECTOR URBANO	
	SOLAR	
ENLACE C-3223 EN EL TRAMO: JUMILLA - YECLA		
	LÍMITE DE EXPROPIACIÓN	LÍMITE DE SERVIDUMBRE
	LÍMITE DE SERVIDUMBRE	LÍMITE DE OCUPACIÓN TEMPORAL
OCUPACIÓN DEL PROYECTO		
	LÍMITE DE EXPROPIACIÓN	LÍMITE DE OCUPACIÓN TEMPORAL
	LÍMITE DE SERVIDUMBRE	LÍMITE DE OCUPACIÓN TEMPORAL

CÓDIGO:	A 20
DIBUJADO:	J. GARCIA
REVISADO:	R. ELENA
FECHA:	05/08/14
Nº REVIS.::	0



SECRETARÍA DE ESTADO DE INFRAESTRUCTURAS, TRANSPORTES Y VIVIENDA
SECRETARÍA GENERAL DE INFRAESTRUCTURAS
DIRECCIÓN GENERAL DE CARRETERAS

DEMARCACIÓN DE CARRETERAS DEL ESTADO EN MURCIA



CONSULTOR: AECOM

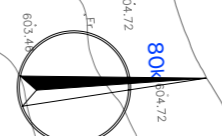
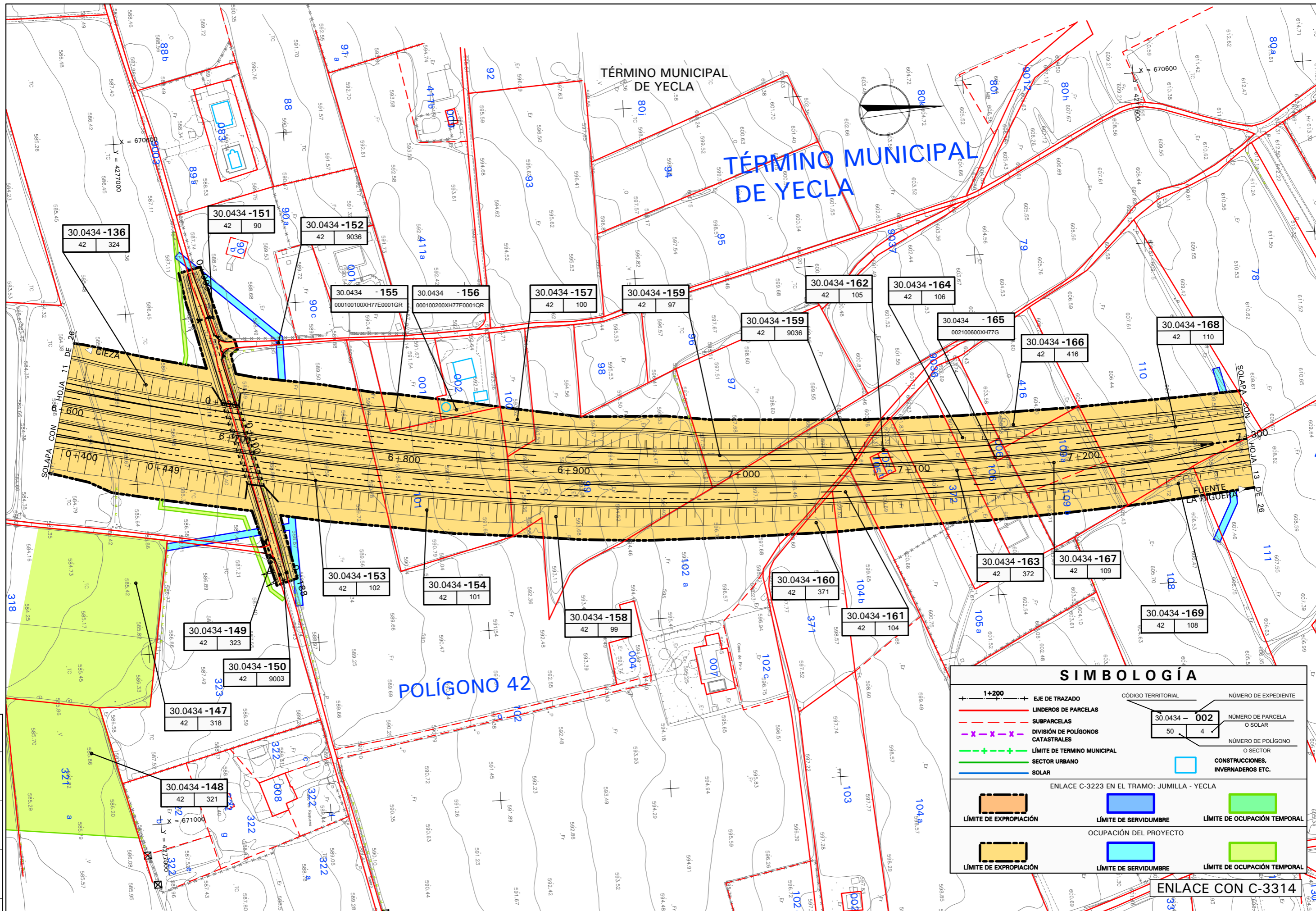
ESCALAS: 1/1000
ORIGINAL DIN A-1 GRÁFICAS

TÍTULO DEL PROYECTO:
PROYECTO DE CONSTRUCCIÓN AUTOVÍA A-33, CIEZA - FUENTE LA HIGUERA TRAMO: ENLACE C-3223 A YECLA - ENLACE CON N-344

CLAVE: 12-MU-5600.A
Nº ANEJO: 20
HOJA 11 DE 26

DESIGNACIÓN DEL PLANO:
EXPROPIACIONES PLANTA

FECHA: JULIO 2015
Nº PÁGINA:



SIMBOLOGÍA		
	EJE DE TRAZADO	CÓDIGO TERRITORIAL
	LINDEROS DE PARCELAS	NÚMERO DE EXPEDIENTE
	SUBPARCELAS	30.0434 - 002
	DIVISIÓN DE POLÍGONOS CATASTRALES	50 4
	LÍMITE DE TÉRMINO MUNICIPAL	NÚMERO DE PARCELA O SOLAR
	SECTOR URBANO	NÚMERO DE POLÍGONO O SECTOR
	SOLAR	
	CONSTRUCCIONES, INVERNADEROS ETC.	
	LÍMITE DE EXPROPIACIÓN	ENLACE C-3223 EN EL TRAMO: JUMILLA - YECLA
	LÍMITE DE SERVIDUMBRE	
	LÍMITE DE OCUPACIÓN TEMPORAL	
	LÍMITE DE EXPROPIACIÓN	OCUPACIÓN DEL PROYECTO
	LÍMITE DE SERVIDUMBRE	
	LÍMITE DE OCUPACIÓN TEMPORAL	

ENLACE CON C-3314

CÓDIGO:	20 V
DIBUJADO:	J. GARCIA
REVISADO:	R. ELENA
FECHA:	05/08/14
Nº REVIS.::	0



SECRETARÍA DE ESTADO DE INFRAESTRUCTURAS, TRANSPORTES Y VIVIENDA
SECRETARÍA GENERAL DE INFRAESTRUCTURAS
DIRECCIÓN GENERAL DE CARRETERAS

DEMARCACIÓN DE CARRETERAS DEL ESTADO EN MURCIA



CONSULTOR: AECOM

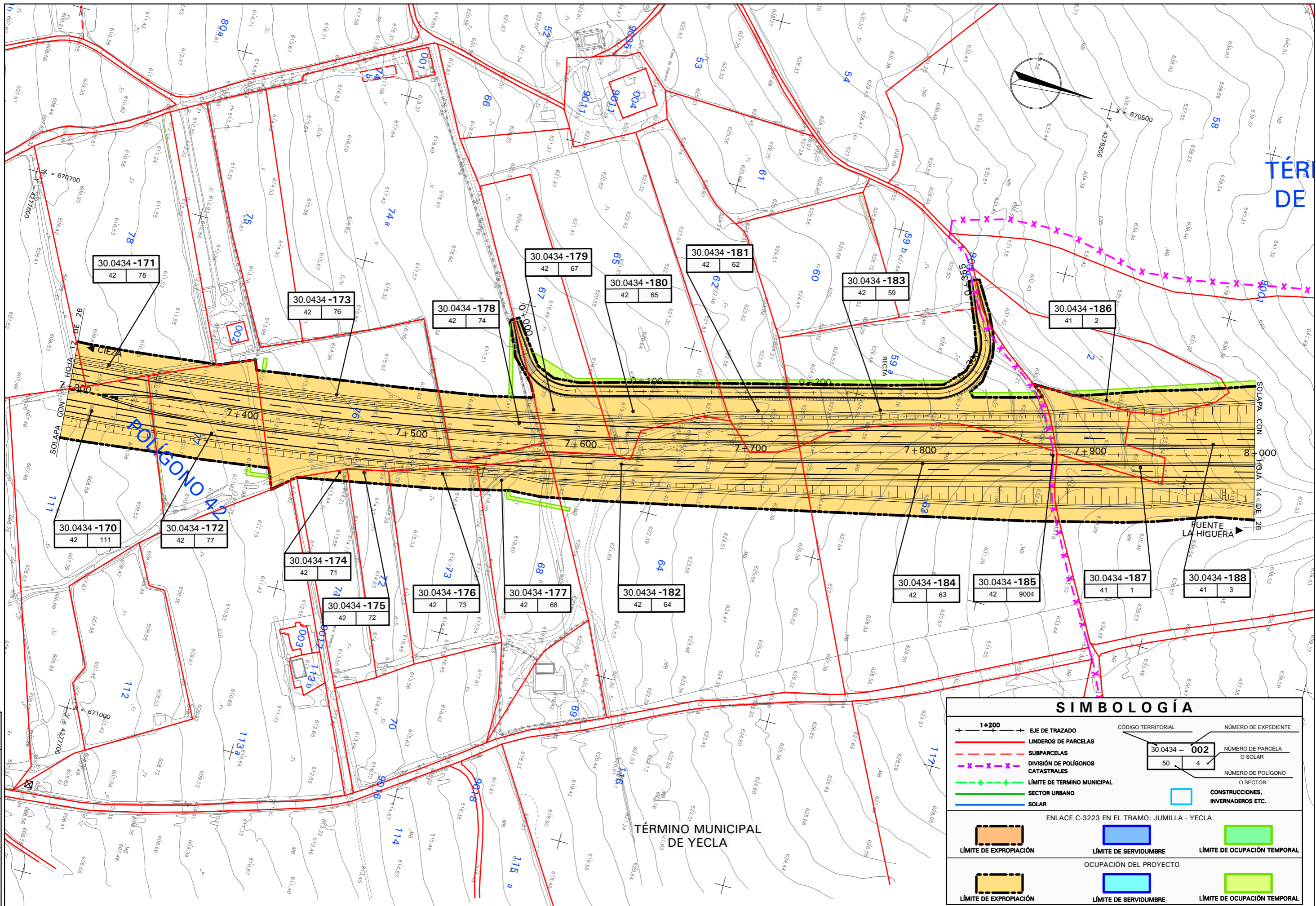
ESCALAS: 1/1000
ORIGINAL DIN A-1 GRÁFICAS

TÍTULO DEL PROYECTO: PROYECTO DE CONSTRUCCIÓN AUTOVÍA A-33, CIEZA - FUENTE LA HIGUERA TRAMO: ENLACE C-3223 A YECLA - ENLACE CON N-344

CLAVE: 12-MU-5600.A
Nº ANEJO: 20
HOJA 12 DE 26

DESIGNACIÓN DEL PLANO: EXPROPIACIONES PLANTA

FECHA: JULIO 2015
Nº PÁGINA:



SIMBOLOGÍA	
	EJE DE TRAZADO
	LINDEROS DE PARCELAS
	SUBPARCELAS
	DIVISION DE POLIGONOS CATASTRALES
	LIMITE DE TERMINO MUNICIPAL
	SECTOR URBANO
	SOLAR
	LIMITE DE EXPROPIACION
	LIMITE DE SERVIDUMBRE
	LIMITE DE OCUPACION TEMPORAL
	CONSTRUCCIONES, INVERNADEROS ETC.

CÓDIGO:	A 20
DIBUJADO:	J. GARCIA
REVISADO:	R. ELENA
FECHA:	05/06/14
Nº REVIS.:	0



SECRETARÍA DE ESTADO DE INFRAESTRUCTURAS, TRANSPORTES Y VIVIENDA
SECRETARÍA GENERAL DE INFRAESTRUCTURAS
DIRECCIÓN GENERAL DE CARRETERAS

DEMARCACIÓN DE CARRETERAS DEL ESTADO EN MURCIA



CONSULTOR: AECOM

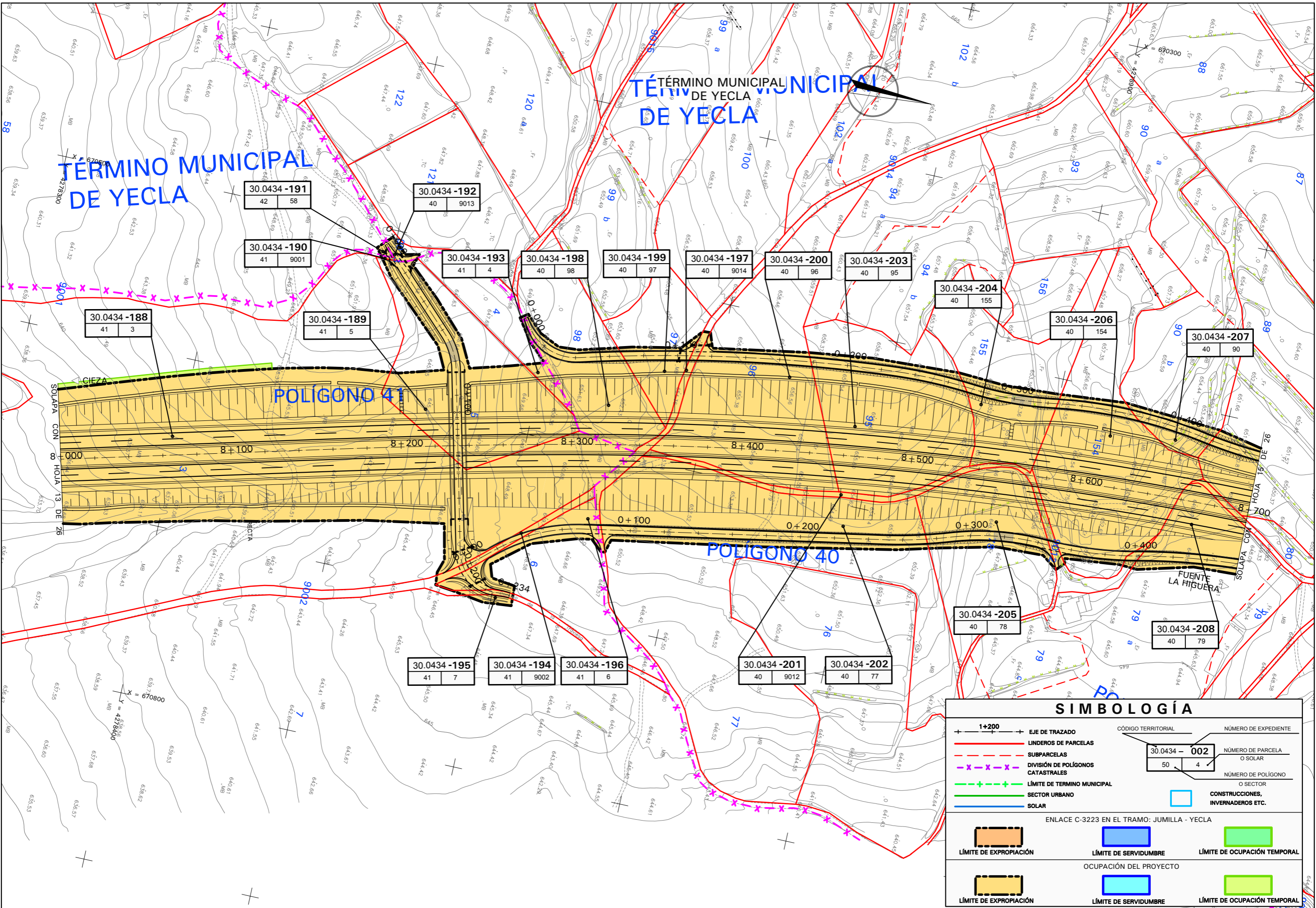
ESCALAS: 1/1000
ORIGINAL DIN A-1 GRÁFICAS

TÍTULO DEL PROYECTO: PROYECTO DE CONSTRUCCIÓN AUTOVÍA A-33, CIEZA - FUENTE LA HIGUERA TRAMO: ENLACE C-3223 A YECLA - ENLACE CON N-344

CLAVE: 12-MU-5600.A
Nº ANEJO: 20
HOJA 13 DE 26

DESIGNACIÓN DEL PLANO: EXPROPIACIONES PLANTA

FECHA: JULIO 2015
Nº PÁGINA:



CÓDIGO:	A 20
DIBUJADO:	J. GARCIA
REVISADO:	R. ELENA
FECHA:	05/06/14
Nº REVIS.:	0



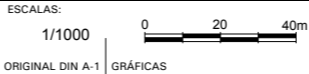
SECRETARÍA DE ESTADO DE INFRAESTRUCTURAS, TRANSPORTES Y VIVIENDA
SECRETARÍA GENERAL DE INFRAESTRUCTURAS
DIRECCIÓN GENERAL DE CARRETERAS

DEMARCACIÓN DE CARRETERAS DEL ESTADO EN MURCIA



CONSULTOR:

ESCALAS:
1/1000



TÍTULO DEL PROYECTO:
PROYECTO DE CONSTRUCCIÓN AUTOVÍA A-33, CIEZA - FUENTE LA HIGUERA TRAMO: ENLACE C-3223 A YECLA - ENLACE CON N-344

CLAVE:
12-MU-5600.A

Nº ANEJO:
20

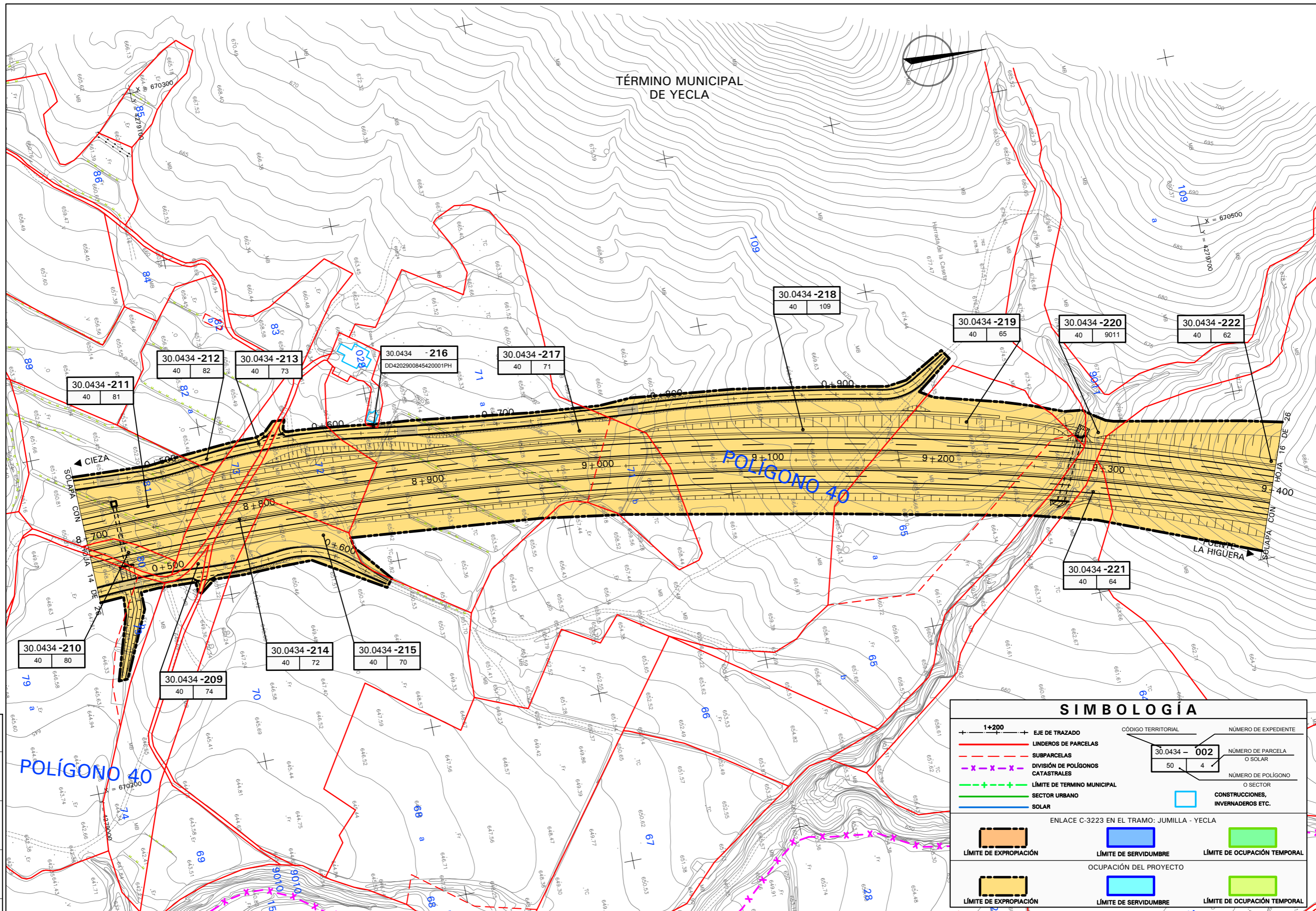
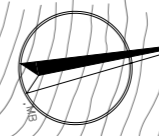
DESIGNACIÓN DEL PLANO:
EXPROPIACIONES PLANTA

FECHA:
JULIO 2015

SIMBOLOGÍA	
	EJE DE TRAZADO
	LINDEROS DE PARCELAS
	SUBPARCELAS
	DIVISION DE POLIGONOS CATASTRALES
	LIMITE DE TERMINO MUNICIPAL
	SECTOR URBANO
	SOLAR
	ENLACE C-3223 EN EL TRAMO: JUMILLA - YECLA
	LIMITE DE EXPROPIACION
	LIMITE DE SERVIDUMBRE
	LIMITE DE OCUPACION TEMPORAL
	CONSTRUCCIONES, INVERNADEROS ETC.
	OCUPACION DEL PROYECTO
	LIMITE DE SERVIDUMBRE
	LIMITE DE OCUPACION TEMPORAL

CÓDIGO TERRITORIAL	NÚMERO DE EXPEDIENTE
30.0434 - 002	NÚMERO DE PARCELA O SOLAR
50	NÚMERO DE POLIGONO O SECTOR
4	

TÉRMINO MUNICIPAL DE YECLA



POLIGONO 40

SIMBOLOGÍA		
+	1+200	EJE DE TRAZADO
—		LINDEROS DE PARCELAS
- - -		SUBPARCELAS
- x - x -		DIVISIÓN DE POLÍGONOS CATASTRALES
+		LÍMITE DE TÉRMINO MUNICIPAL
—		SECTOR URBANO
—		SOLAR
+		CÓDIGO TERRITORIAL
+		NÚMERO DE EXPEDIENTE
	30.0434 - 002	NÚMERO DE PARCELA O SOLAR
	50 / 4	NÚMERO DE POLÍGONO O SECTOR
		CONSTRUCCIONES, INVERNADEROS ETC.
		ENLACE C-3223 EN EL TRAMO: JUMILLA - YECLA
		LÍMITE DE EXPROPIACIÓN
		LÍMITE DE SERVIDUMBRE
		LÍMITE DE OCUPACIÓN TEMPORAL
		OCUPACIÓN DEL PROYECTO
		LÍMITE DE SERVIDUMBRE
		LÍMITE DE OCUPACIÓN TEMPORAL

CÓDIGO:	Nº REVIS.:
A 20	0
DIBUJADO:	FECHA:
J. GARCIA	05/06/14
REVISADO:	
R. ELENA	



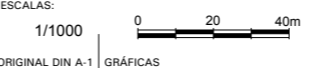
SECRETARÍA DE ESTADO DE INFRAESTRUCTURAS, TRANSPORTES Y VIVIENDA
SECRETARÍA GENERAL DE INFRAESTRUCTURAS
DIRECCIÓN GENERAL DE CARRETERAS

DEMARCACIÓN DE CARRETERAS DEL ESTADO EN MURCIA



CONSULTOR: ACOM

ESCALAS: 1/1000



TÍTULO DEL PROYECTO: PROYECTO DE CONSTRUCCIÓN AUTOVÍA A-33, CIEZA - FUENTE LA HIGUERA TRAMO: ENLACE C-3223 A YECLA - ENLACE CON N-344

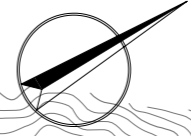
CLAVE: 12-MU-5600.A

Nº ANEJO: 20

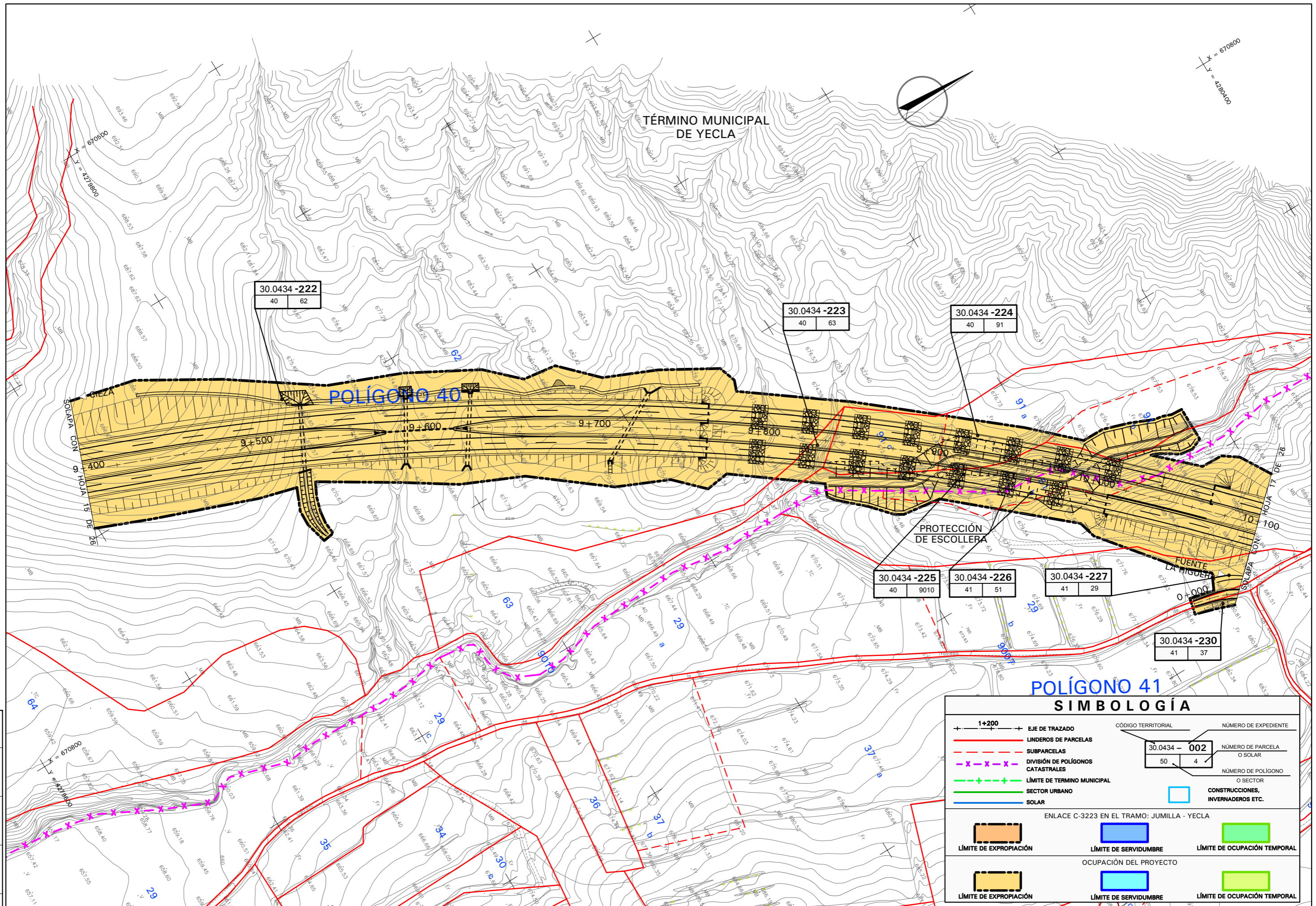
DESIGNACIÓN DEL PLANO: EXPROPIACIONES PLANTA

FECHA: JULIO 2015
Nº PÁGINA:

TÉRMINO MUNICIPAL DE YECLA



X = 670800
Y = 4280400



30.0434 -222
40 62

30.0434 -223
40 63

30.0434 -224
40 91

30.0434 -225
40 9010

30.0434 -226
41 51

30.0434 -227
41 29

30.0434 -230
41 37

POLÍGONO 41

SIMBOLOGÍA

+	1+200	EJE DE TRAZADO	CÓDIGO TERRITORIAL	NÚMERO DE EXPEDIENTE
---	---	LINDEROS DE PARCELAS	30.0434 - 002	NÚMERO DE PARCELA O SOLAR
- - -	- - -	SUBPARCELAS	50	NÚMERO DE POLÍGONO O SECTOR
- x - x - x -	- x - x - x -	DIVISIÓN DE POLÍGONOS CATASTRALES	4	NÚMERO DE PARCELA O SOLAR
- + - + - + - +	- + - + - + - +	LÍMITE DE TERMINO MUNICIPAL		NÚMERO DE POLÍGONO O SECTOR
---	---	SECTOR URBANO		CONSTRUCCIONES, INVERNADEROS ETC.
---	---	SOLAR		
---	---	LÍMITE DE EXPROPIACIÓN		
---	---	LÍMITE DE SERVIDUMBRE		
---	---	LÍMITE DE OCUPACIÓN TEMPORAL		
---	---	LÍMITE DE EXPROPIACIÓN		
---	---	LÍMITE DE SERVIDUMBRE		
---	---	LÍMITE DE OCUPACIÓN TEMPORAL		

ENLACE C-3223 EN EL TRAMO: JUMILLA - YECLA

OCUPACIÓN DEL PROYECTO

CÓDIGO:	Nº REVIS:
A 20	0
DIBUJADO:	FECHA:
J. GARCIA	05/06/14
REVISADO:	
R. ELENA	



SECRETARÍA DE ESTADO DE INFRAESTRUCTURAS, TRANSPORTES Y VIVIENDA
SECRETARÍA GENERAL DE INFRAESTRUCTURAS
DIRECCIÓN GENERAL DE CARRETERAS

DEMARCACIÓN DE CARRETERAS DEL ESTADO EN MURCIA



CONSULTOR:

ESCALAS:
1/1000
ORIGINAL DIN A-1 GRÁFICAS

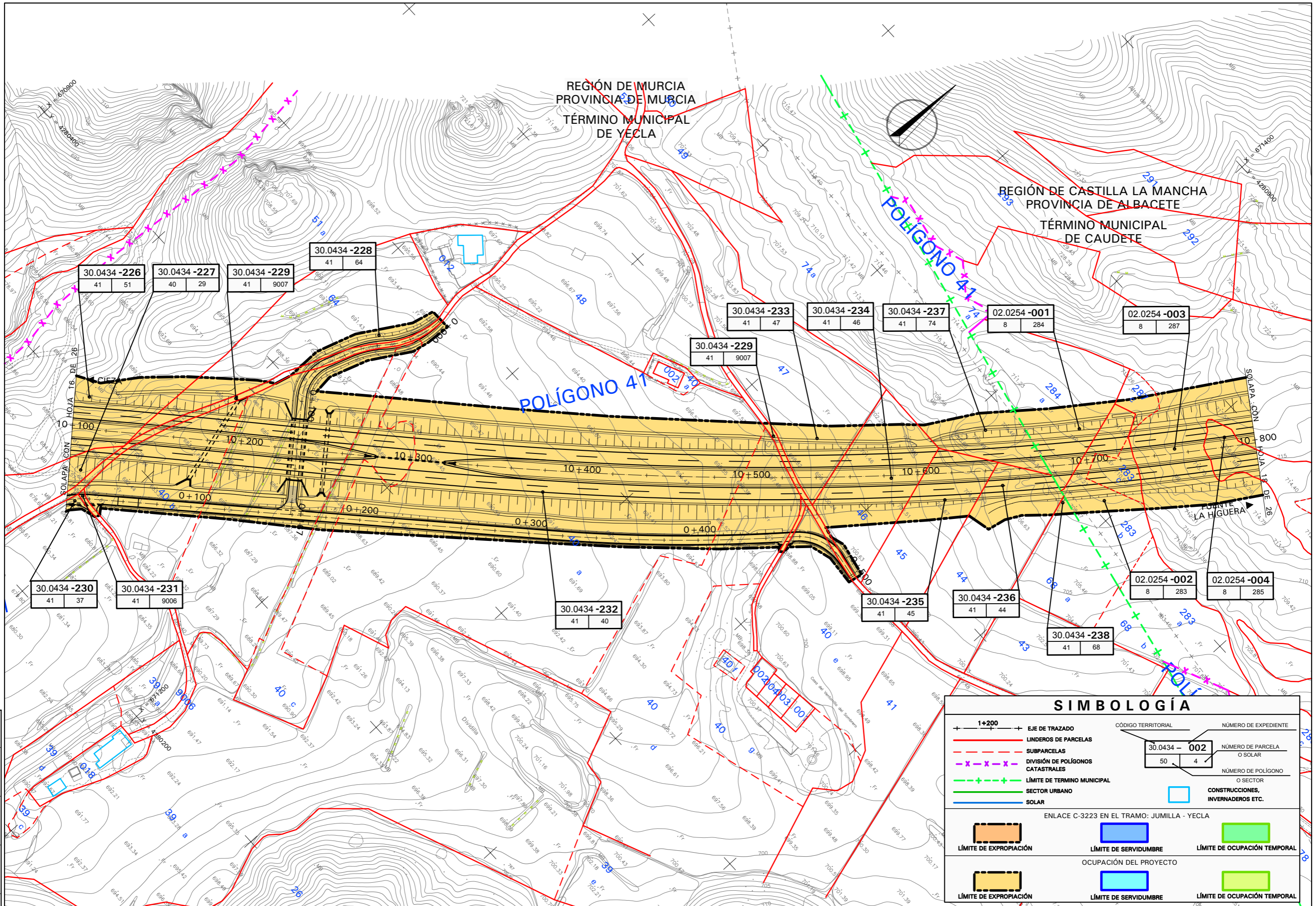
TÍTULO DEL PROYECTO:
PROYECTO DE CONSTRUCCIÓN AUTOVÍA A-33, CIEZA - FUENTE LA HIGUERA TRAMO: ENLACE C-3223 A YECLA - ENLACE CON N-344

CLAVE:
12-MU-5600.A

Nº ANEJO:
20
HOJA 16 DE 26

DESIGNACIÓN DEL PLANO:
EXPROPIACIONES PLANTA

FECHA:
JULIO 2015
Nº PÁGINA:



REGIÓN DE MURCIA
 PROVINCIA DE MURCIA
 TÉRMINO MUNICIPAL
 DE YECLA

REGIÓN DE CASTILLA LA MANCHA
 PROVINCIA DE ALBACETE
 TÉRMINO MUNICIPAL
 DE CAUDETE

30.0434 -226 41 51	30.0434 -227 40 29	30.0434 -229 41 9007	30.0434 -228 41 64	30.0434 -233 41 47	30.0434 -234 41 46	30.0434 -237 41 74	02.0254 -001 8 284	02.0254 -003 8 287
30.0434 -230 41 37	30.0434 -231 41 9006	30.0434 -232 41 40	30.0434 -235 41 45	30.0434 -236 41 44	30.0434 -238 41 68	02.0254 -002 8 283	02.0254 -004 8 285	

SIMBOLOGÍA

+	1+200	EJE DE TRAZADO	CÓDIGO TERRITORIAL	NÚMERO DE EXPEDIENTE
---		LINDEROS DE PARCELAS	30.0434 - 002	NÚMERO DE PARCELA O SOLAR
- - -		SUBPARCELAS	50	NÚMERO DE POLÍGONO O SECTOR
- x - x - x -		DIVISIÓN DE POLÍGONOS CATASTRALES		
+		LÍMITE DE TÉRMINO MUNICIPAL		
+		SECTOR URBANO		
+		SOLAR		
+		CONSTRUCCIONES, INVERNADEROS ETC.		
+		ENLACE C-3223 EN EL TRAMO: JUMILLA - YECLA		
+		LÍMITE DE EXPROPIACIÓN		LÍMITE DE OCUPACIÓN TEMPORAL
+		LÍMITE DE SERVIDUMBRE		LÍMITE DE OCUPACIÓN TEMPORAL
+		OCUPACIÓN DEL PROYECTO		LÍMITE DE OCUPACIÓN TEMPORAL
+		LÍMITE DE EXPROPIACIÓN		LÍMITE DE SERVIDUMBRE
+		LÍMITE DE SERVIDUMBRE		LÍMITE DE OCUPACIÓN TEMPORAL

CÓDIGO:	A 20
DIBUJADO:	J. GARCIA
REVISADO:	R. ELENA
FECHA:	05/06/14
Nº REVIS.:	0



SECRETARÍA DE ESTADO DE INFRAESTRUCTURAS, TRANSPORTES Y VIVIENDA
 SECRETARÍA GENERAL DE INFRAESTRUCTURAS
 DIRECCIÓN GENERAL DE CARRETERAS

DEMARCACIÓN DE CARRETERAS DEL ESTADO EN MURCIA



CONSULTOR:

ESCALAS:
 1/1000
 ORIGINAL DIN A-1 GRÁFICAS

TÍTULO DEL PROYECTO:
 PROYECTO DE CONSTRUCCIÓN AUTOVÍA A-33, CIEZA - FUENTE LA HIGUERA TRAMO: ENLACE C-3223 A YECLA - ENLACE CON N-344

CLAVE:
 12-MU-5600.A

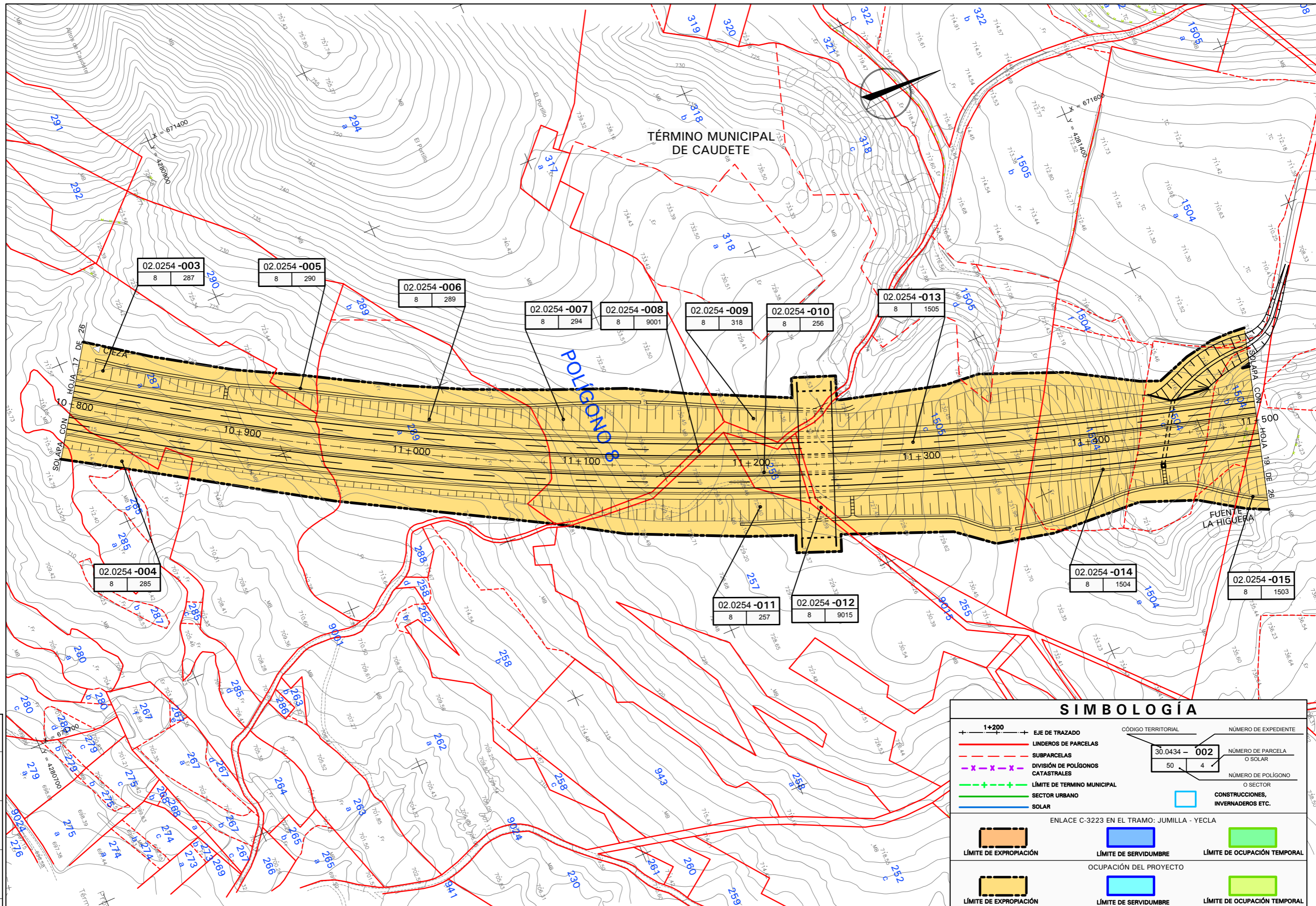
Nº ANEJO:
 20
 HOJA 17 DE 26

DESIGNACIÓN DEL PLANO:
 EXPROPIACIONES PLANTA

FECHA:
 JULIO 2015
 Nº PÁGINA:

TÉRMINO MUNICIPAL DE CAUDETÉ

POLIGONO 8



02.0254-003
8 287

02.0254-005
8 290

02.0254-006
8 289

02.0254-007
8 294

02.0254-008
8 9001

02.0254-009
8 318

02.0254-010
8 256

02.0254-013
8 1505

02.0254-004
8 285

02.0254-011
8 257

02.0254-012
8 9015

02.0254-014
8 1504

02.0254-015
8 1503

SIMBOLOGÍA		
+	1+200	EJE DE TRAZADO
—		LINDEROS DE PARCELAS
- - -		SUBPARCELAS
- x - x - x -		DIVISIÓN DE POLÍGONOS CATASTRALES
— + — + — + —		LÍMITE DE TÉRMINO MUNICIPAL
—		SECTOR URBANO
—		SOLAR
—		ENLACE C-3223 EN EL TRAMO: JUMILLA - YECLA
—		LÍMITE DE EXPROPIACIÓN
—		LÍMITE DE SERVIDUMBRE
—		LÍMITE DE OCUPACIÓN TEMPORAL
—		OCUPACIÓN DEL PROYECTO
—		LÍMITE DE SERVIDUMBRE
—		LÍMITE DE OCUPACIÓN TEMPORAL

CÓDIGO:	Nº REVIS.:
A 20	0
DIBUJADO:	FECHA:
J. GARCIA	05/06/14
REVISADO:	
R. ELENA	



SECRETARÍA DE ESTADO DE INFRAESTRUCTURAS, TRANSPORTES Y VIVIENDA
SECRETARÍA GENERAL DE INFRAESTRUCTURAS
DIRECCIÓN GENERAL DE CARRETERAS

DEMARCACIÓN DE CARRETERAS DEL ESTADO EN MURCIA



CONSULTOR: AECOM

ESCALAS: 1/1000
ORIGINAL DIN A-1 GRÁFICAS

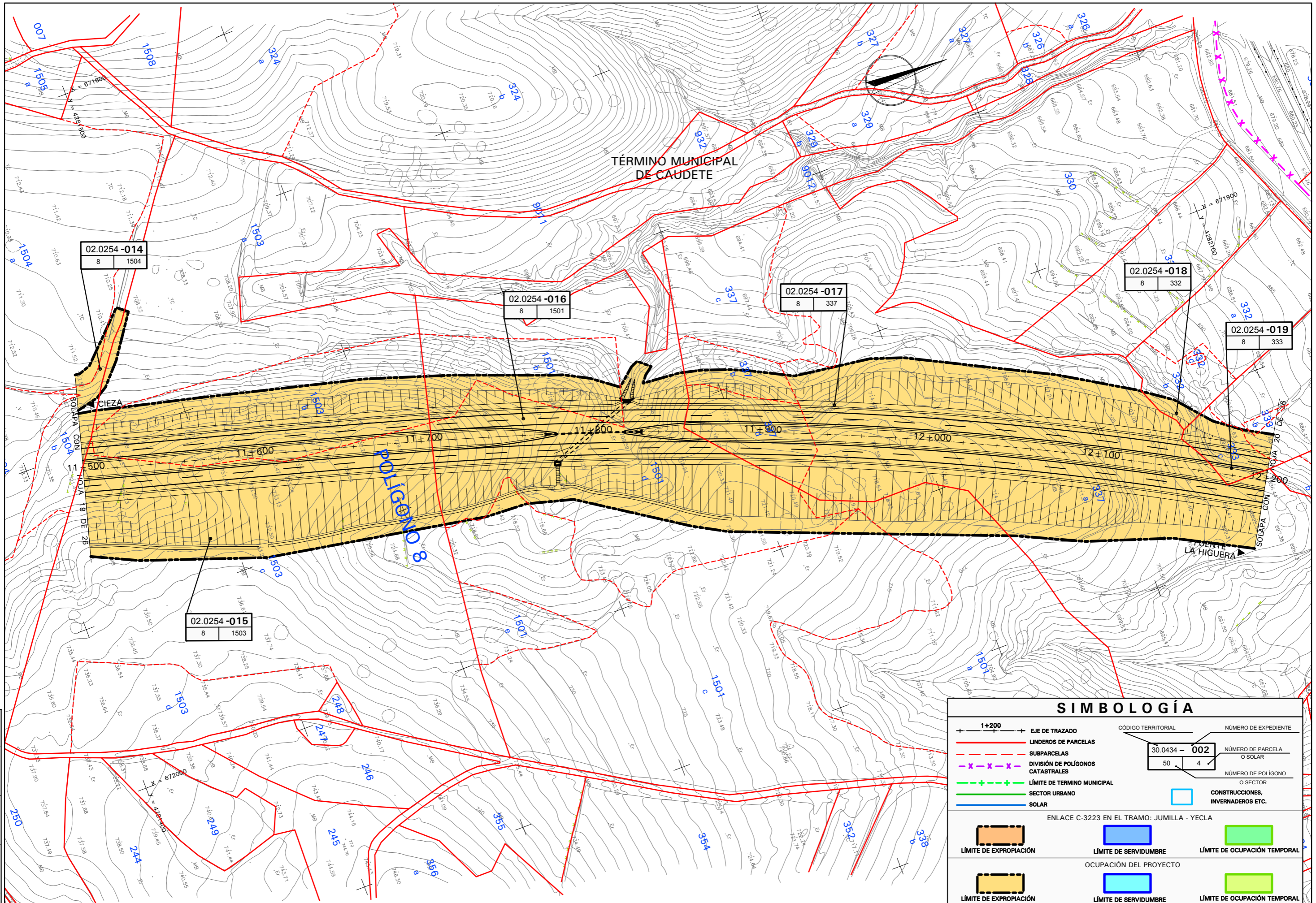
TÍTULO DEL PROYECTO: PROYECTO DE CONSTRUCCIÓN AUTOVÍA A-33, CIEZA - FUENTE LA HIGUERA TRAMO: ENLACE C-3223 A YECLA - ENLACE CON N-344

CLAVE: 12-MU-5600.A

Nº ANEJO: 20
HOJA 18 DE 26

DESIGNACIÓN DEL PLANO: EXPROPIACIONES PLANTA

FECHA: JULIO 2015
Nº PÁGINA:



02.0254-014
8 1504

02.0254-016
8 1501

02.0254-017
8 337

02.0254-018
8 332

02.0254-019
8 333

02.0254-015
8 1503

POLIGONO 8

SIMBOLOGÍA

	1+200	EJE DE TRAZADO		LÍMITE DE EXPROPIACIÓN
		LINDEROS DE PARCELAS		LÍMITE DE SERVIDUMBRE
		SUBPARCELAS		LÍMITE DE OCUPACIÓN TEMPORAL
		DIVISIÓN DE POLÍGONOS CATASTRALES		OCUPACIÓN DEL PROYECTO
		LÍMITE DE TERMINO MUNICIPAL		CONSTRUCCIONES, INVERNADEROS ETC.
		SECTOR URBANO		
		SOLAR		

CÓDIGO TERRITORIAL	NÚMERO DE EXPEDIENTE
30.0434 - 002	
50	4
NÚMERO DE PARCELA O SOLAR	NÚMERO DE POLÍGONO O SECTOR

ENLACE C-3223 EN EL TRAMO: JUMILLA - YECLA

LÍMITE DE EXPROPIACIÓN	LÍMITE DE SERVIDUMBRE	LÍMITE DE OCUPACIÓN TEMPORAL

CÓDIGO:	Nº REVIS.:
A 20	0
DIBUJADO:	FECHA:
J. GARCIA	05/08/14
REVISADO:	
R. ELENA	



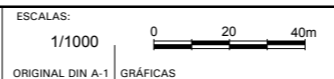
SECRETARÍA DE ESTADO DE INFRAESTRUCTURAS, TRANSPORTES Y VIVIENDA
SECRETARÍA GENERAL DE INFRAESTRUCTURAS
DIRECCIÓN GENERAL DE CARRETERAS

DEMARCACIÓN DE CARRETERAS DEL ESTADO EN MURCIA



CONSULTOR:

ESCALAS:



TÍTULO DEL PROYECTO:
PROYECTO DE CONSTRUCCIÓN AUTOVÍA A-33, CIEZA - FUENTE LA HIGUERA TRAMO: ENLACE C-3223 A YECLA - ENLACE CON N-344

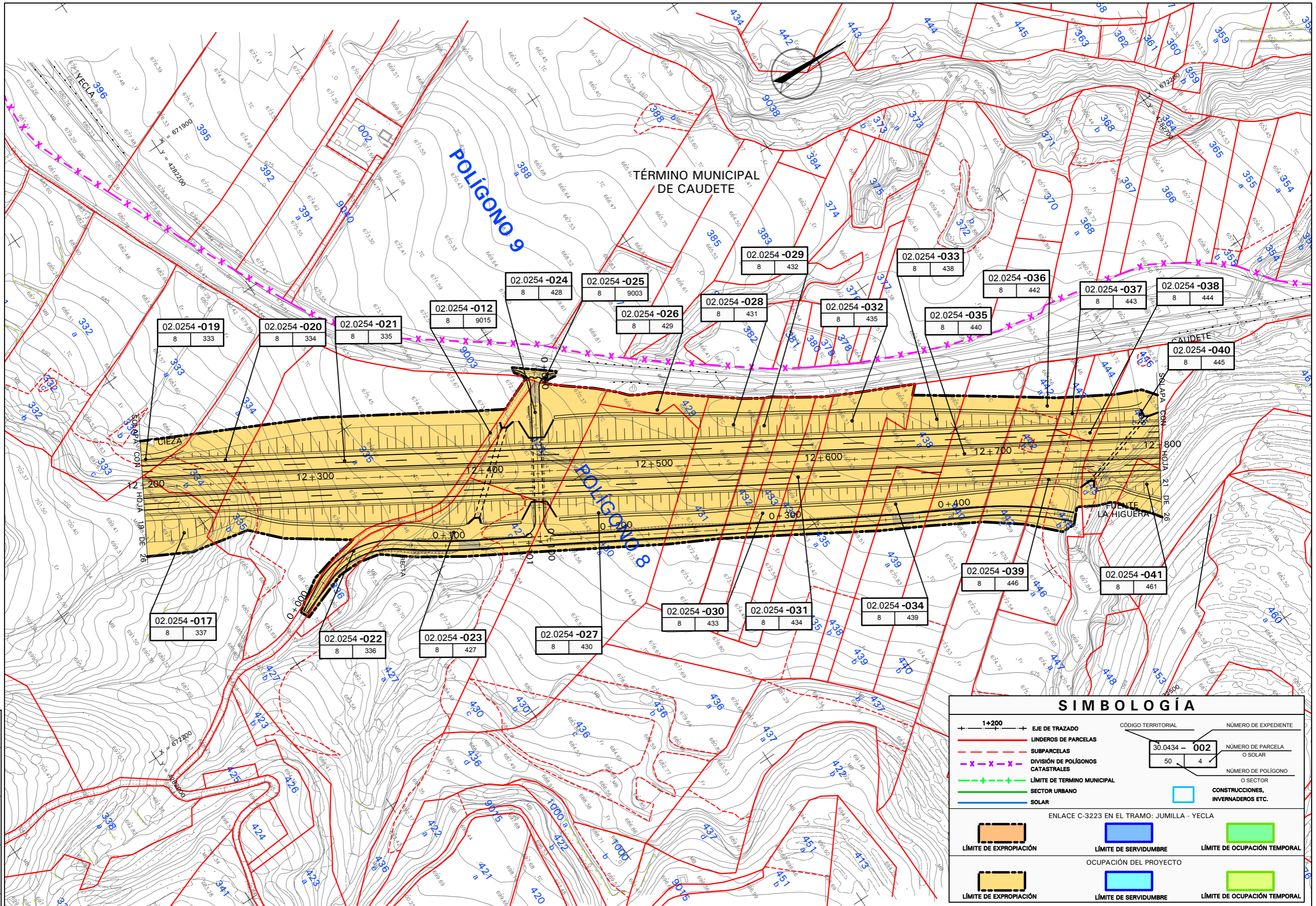
CLAVE:
12-MU-5600.A

Nº ANEJO:
20

DESIGNACIÓN DEL PLANO:
EXPROPIACIONES PLANTA

FECHA:
JULIO 2015

Nº PÁGINA:



CÓDIGO:	A 20
DIBUJADO:	J. GARCIA
REVISADO:	R. ELENA
FECHA:	05/06/14
Nº REVIS.:	0



SECRETARÍA DE ESTADO DE INFRAESTRUCTURAS, TRANSPORTES Y VIVIENDA
SECRETARÍA GENERAL DE INFRAESTRUCTURAS
DIRECCIÓN GENERAL DE CARRETERAS

DEMARCACIÓN DE CARRETERAS DEL ESTADO EN MURCIA

CONSULTOR:
AECOM

ESCALAS:
1/1000
ORIGINAL DIN A-1 GRÁFICAS

TÍTULO DEL PROYECTO:
PROYECTO DE CONSTRUCCIÓN AUTOVÍA A-33, CIEZA - FUENTE LA HIGUERA TRAMO: ENLACE C-3223 A YECLA - ENLACE CON N-344

CLAVE:
12-MU-5600.A

Nº ANEJO:
20
HOJA 20 DE 26

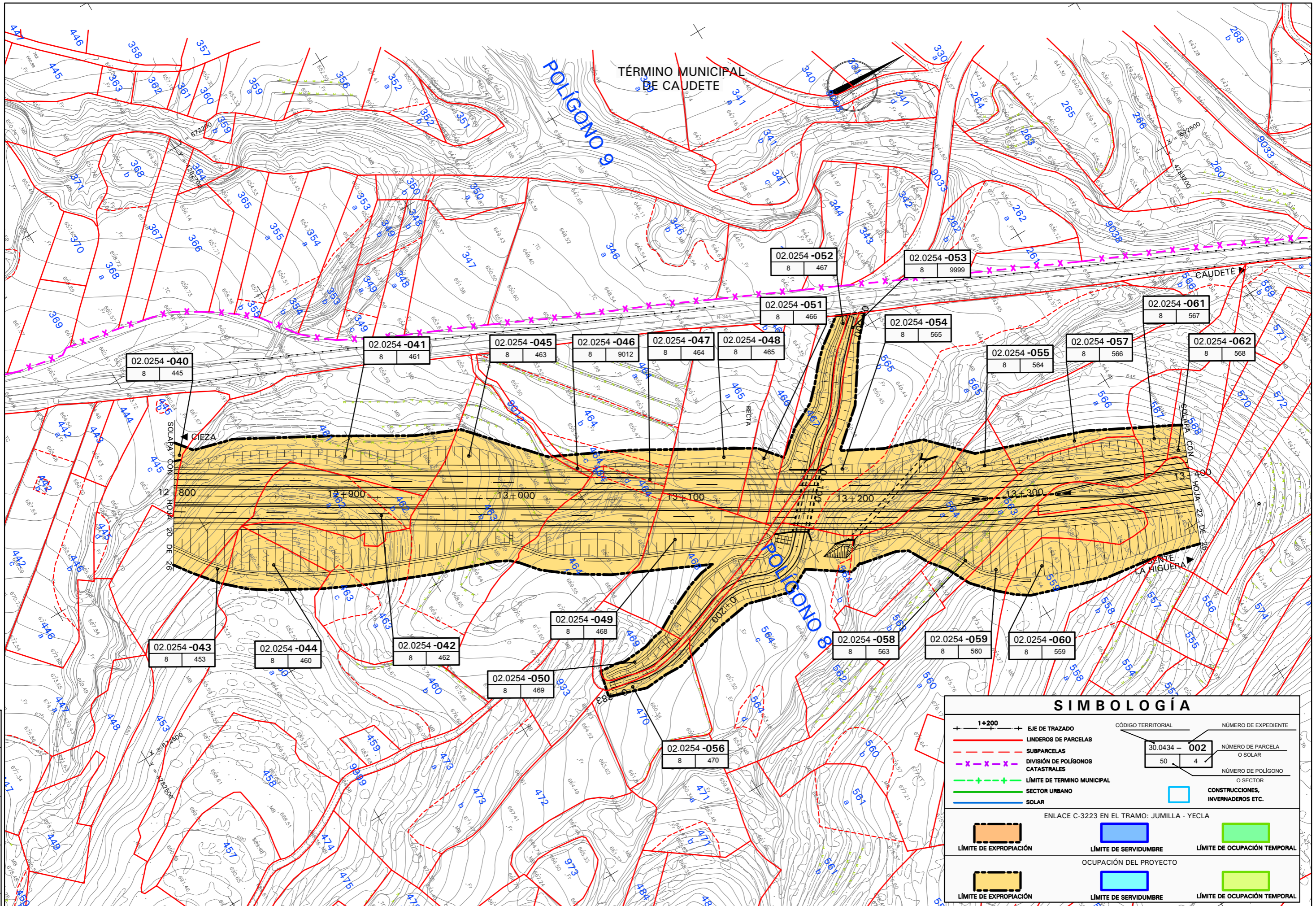
DESIGNACIÓN DEL PLANO:
EXPROPIACIONES PLANTA

FECHA:
JULIO 2015
Nº PÁGINA:

SIMBOLOGÍA	
1+200	EJE DE TRAZADO
---	LINDEROS DE PARCELAS
- - -	SUBPARCELAS
- x - x - x	DIVISIÓN DE POLÍGONOS CATASTRALES
- + - + - +	LÍMITE DE TÉRMINO MUNICIPAL
---	SECTOR URBANO
---	SOLAR
---	LÍMITE DE EXPROPIACIÓN
---	LÍMITE DE SERVIDUMBRE
---	LÍMITE DE OCUPACIÓN TEMPORAL
---	OCUPACIÓN DEL PROYECTO
---	LÍMITE DE SERVIDUMBRE
---	LÍMITE DE OCUPACIÓN TEMPORAL

CÓDIGO TERRITORIAL	NÚMERO DE EXPEDIENTE
30.0434 - 002	NÚMERO DE PARCELA O SOLAR
50	4
	NÚMERO DE POLÍGONO O SECTOR
	CONSTRUCCIONES, INVERNADEROS ETC.

ENLACE C-3223 EN EL TRAMO: JUMILLA - YECLA		
---	---	---
LÍMITE DE EXPROPIACIÓN	LÍMITE DE SERVIDUMBRE	LÍMITE DE OCUPACIÓN TEMPORAL
OCUPACIÓN DEL PROYECTO		
---	---	---
LÍMITE DE EXPROPIACIÓN	LÍMITE DE SERVIDUMBRE	LÍMITE DE OCUPACIÓN TEMPORAL



CÓDIGO:	A 20
DIBUJADO:	J. GARCIA
REVISADO:	R. ELENA
FECHA:	05/06/14
Nº REVIS.:	0



SECRETARÍA DE ESTADO DE INFRAESTRUCTURAS, TRANSPORTES Y VIVIENDA
SECRETARÍA GENERAL DE INFRAESTRUCTURAS
DIRECCIÓN GENERAL DE CARRETERAS

DEMARCACIÓN DE CARRETERAS DEL ESTADO EN MURCIA

CONSULTOR:
AECOM

ESCALAS:
1/1000
ORIGINAL DIN A-1 GRÁFICAS

TÍTULO DEL PROYECTO:
PROYECTO DE CONSTRUCCIÓN AUTOVÍA A-33, CIEZA - FUENTE LA HIGUERA TRAMO: ENLACE C-3223 A YECLA - ENLACE CON N-344

CLAVE:
12-MU-5600.A

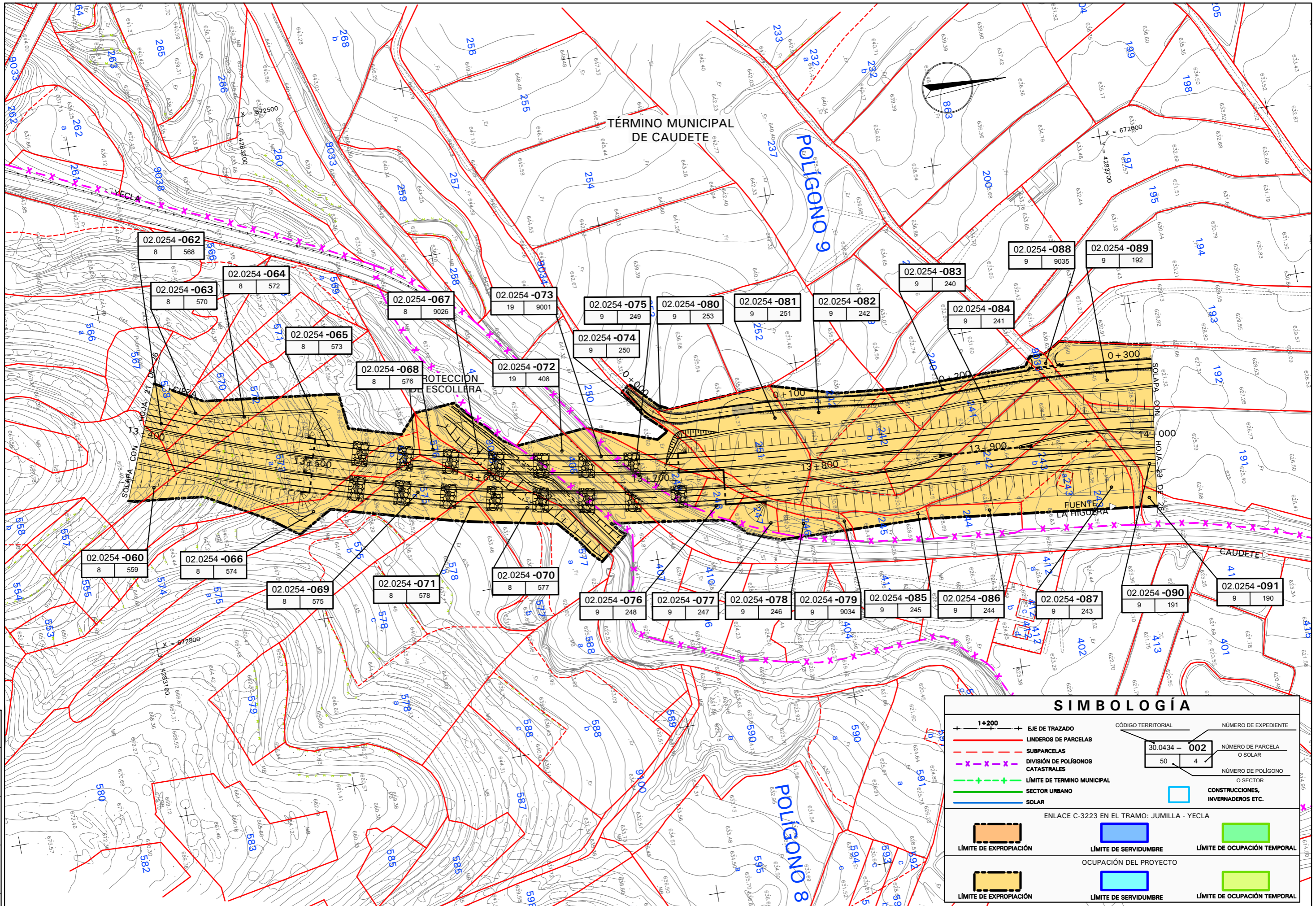
Nº ANEJO:
20
HOJA 21 DE 26

DESIGNACIÓN DEL PLANO:
EXPROPIACIONES PLANTA

FECHA:
JULIO 2015
Nº PÁGINA:

SIMBOLOGÍA	
+	EJE DE TRAZADO
—	LINDEROS DE PARCELAS
- - -	SUBPARCELAS
- x - x -	DIVISIÓN DE POLÍGONOS CATASTRALES
— + — + —	LÍMITE DE TÉRMINO MUNICIPAL
—	SECTOR URBANO
—	SOLAR
—	ENLACE C-3223 EN EL TRAMO: JUMILLA - YECLA
—	LÍMITE DE EXPROPIACIÓN
—	LÍMITE DE SERVIDUMBRE
—	LÍMITE DE OCUPACIÓN TEMPORAL
—	OCUPACIÓN DEL PROYECTO
—	LÍMITE DE SERVIDUMBRE
—	LÍMITE DE OCUPACIÓN TEMPORAL

CÓDIGO TERRITORIAL	NÚMERO DE EXPEDIENTE
30.0434 - 002	NÚMERO DE PARCELA O SOLAR
50	NÚMERO DE POLÍGONO O SECTOR
4	CONSTRUCCIONES, INVERNADEROS ETC.



SIMBOLOGÍA	
1+200	EJE DE TRAZADO
---	LINDEROS DE PARCELAS
- - -	SUBPARCELAS
- x - x -	DIVISIÓN DE POLÍGONOS CATASTRALES
---	LÍMITE DE TÉRMINO MUNICIPAL
---	SECTOR URBANO
---	SOLAR
---	LÍMITE DE EXPROPIACIÓN
---	LÍMITE DE SERVIDUMBRE
---	LÍMITE DE OCUPACIÓN TEMPORAL
---	OCUPACIÓN DEL PROYECTO
---	LÍMITE DE SERVIDUMBRE
---	LÍMITE DE OCUPACIÓN TEMPORAL
---	CONSTRUCCIONES, INVERNADEROS ETC.

CÓDIGO:	A 20
DIBUJADO:	J. GARCIA
REVISADO:	R. ELENA
FECHA:	05/06/14
Nº REVIS.:	0



SECRETARÍA DE ESTADO DE INFRAESTRUCTURAS, TRANSPORTES Y VIVIENDA
SECRETARÍA GENERAL DE INFRAESTRUCTURAS
DIRECCIÓN GENERAL DE CARRETERAS

DEMARCACIÓN DE CARRETERAS DEL ESTADO EN MURCIA



CONSULTOR: ACOM

ESCALAS: 1/1000
ORIGINAL DIN A-1 GRÁFICAS

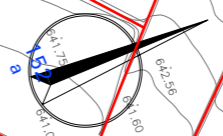
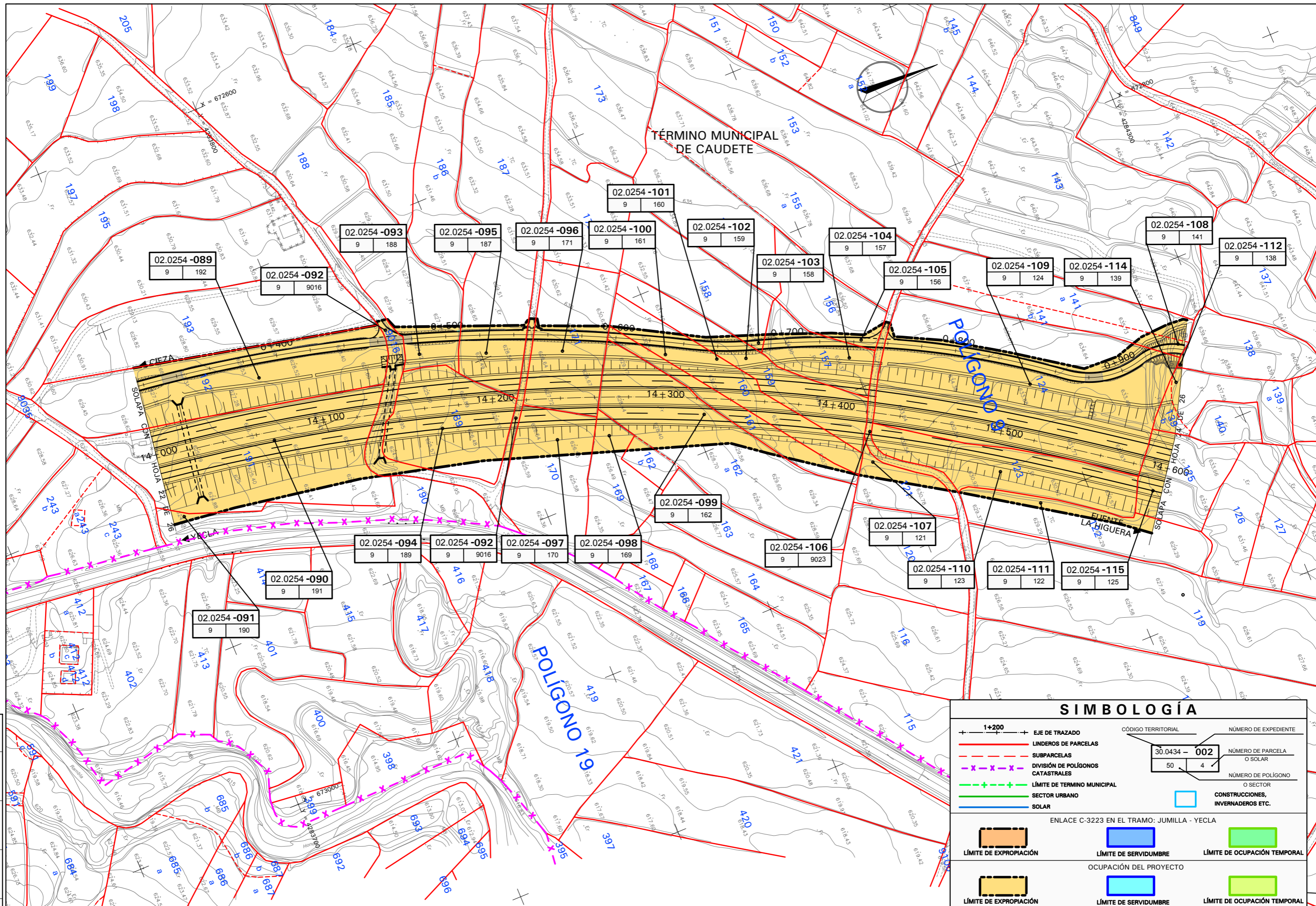
TÍTULO DEL PROYECTO: PROYECTO DE CONSTRUCCIÓN AUTOVÍA A-33, CIEZA - FUENTE LA HIGUERA TRAMO: ENLACE C-3223 A YECLA - ENLACE CON N-344

CLAVE: 12-MU-5600.A
Nº ANEJO: 20
HOJA: 22 DE 26

DESIGNACIÓN DEL PLANO: EXPROPIACIONES PLANTA

FECHA: JULIO 2015
Nº PÁGINA:

TÉRMINO MUNICIPAL DE CAUDETÉ



SIMBOLOGÍA		
+	1+200	EJE DE TRAZADO
—		LINDEROS DE PARCELAS
- - -		SUBPARCELAS
- x - x -		DIVISIÓN DE POLÍGONOS CATASTRALES
— + — + —		LÍMITE DE TÉRMINO MUNICIPAL
—		SECTOR URBANO
—		SOLAR
—		ENLACE C-3223 EN EL TRAMO: JUMILLA - YECLA
—		LÍMITE DE EXPROPIACIÓN
—		LÍMITE DE SERVIDUMBRE
—		LÍMITE DE OCUPACIÓN TEMPORAL
—		OCUPACIÓN DEL PROYECTO
—		LÍMITE DE SERVIDUMBRE
—		LÍMITE DE OCUPACIÓN TEMPORAL

CÓDIGO TERRITORIAL	NÚMERO DE EXPEDIENTE
30.0434 - 002	NÚMERO DE PARCELA O SOLAR
50	NÚMERO DE POLÍGONO O SECTOR
4	CONSTRUCCIONES, INVERNADEROS ETC.

CÓDIGO:	Nº REVIS.:
A 20	0
DIBUJADO:	FECHA:
J. GARCIA	05/06/14
REVISADO:	
R. ELENA	



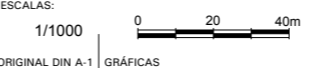
SECRETARÍA DE ESTADO DE INFRAESTRUCTURAS, TRANSPORTES Y VIVIENDA
SECRETARÍA GENERAL DE INFRAESTRUCTURAS
DIRECCIÓN GENERAL DE CARRETERAS

DEMARCACIÓN DE CARRETERAS DEL ESTADO EN MURCIA



CONSULTOR: AECOM

ESCALAS: 1/1000



TÍTULO DEL PROYECTO: PROYECTO DE CONSTRUCCIÓN AUTOVÍA A-33, CIEZA - FUENTE LA HIGUERA TRAMO: ENLACE C-3223 A YECLA - ENLACE CON N-344

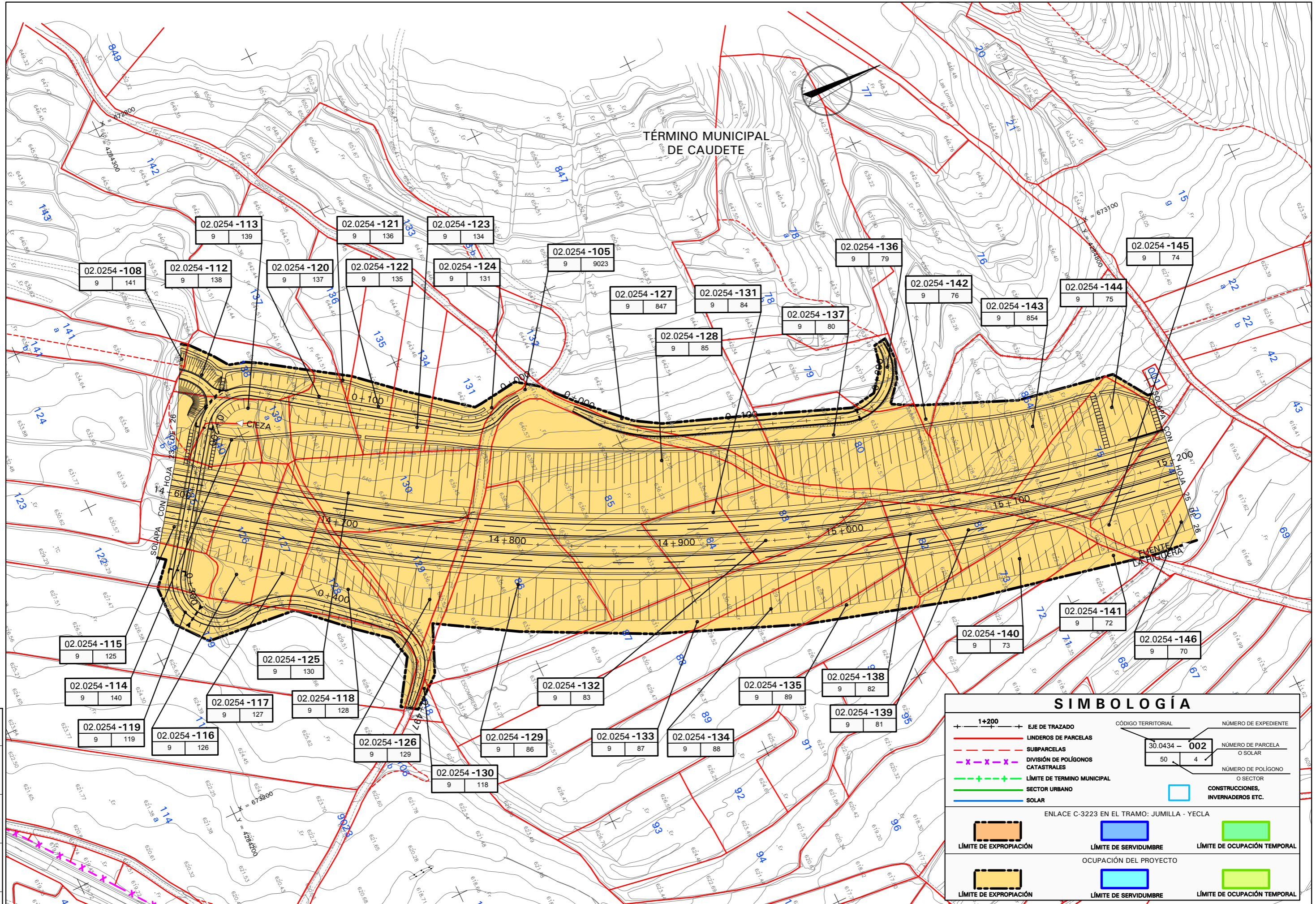
CLAVE: 12-MU-5600.A

Nº ANEJO: 20

DESIGNACIÓN DEL PLANO: EXPROPIACIONES PLANTA

FECHA: JULIO 2015
Nº PÁGINA:

TÉRMINO MUNICIPAL DE CAUDETE



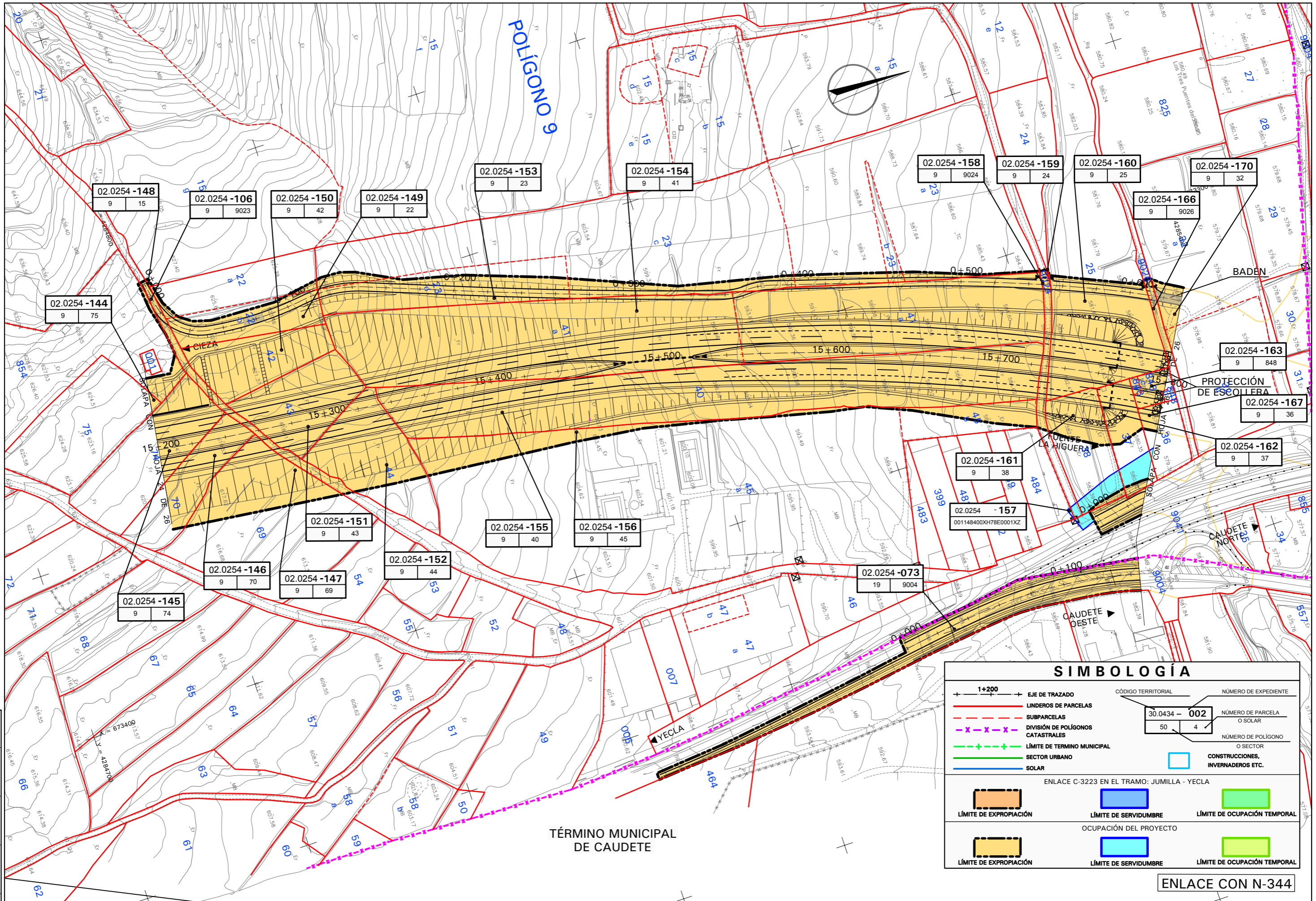
SIMBOLOGÍA

<p>1+200 EJE DE TRAZADO</p>	<p>LÍMITE DE EXPROPIACIÓN</p>	<p>LÍMITE DE SERVIDUMBRE</p>
<p>LINDEROS DE PARCELAS</p>	<p>SUBPARCELAS</p>	<p>LÍMITE DE OCUPACIÓN TEMPORAL</p>
<p>DIVISIÓN DE POLÍGONOS CATASTRALES</p>	<p>LÍMITE DE TERMINO MUNICIPAL</p>	<p>CONSTRUCCIONES, INVERNADEROS ETC.</p>
<p>SECTOR URBANO</p>	<p>SOLAR</p>	<p>LÍMITE DE OCUPACIÓN TEMPORAL</p>

ENLACE C-3223 EN EL TRAMO: JUMILLA - YECLA

<p>LÍMITE DE EXPROPIACIÓN</p>	<p>LÍMITE DE SERVIDUMBRE</p>	<p>LÍMITE DE OCUPACIÓN TEMPORAL</p>
<p>OCUPACIÓN DEL PROYECTO</p>		
<p>LÍMITE DE EXPROPIACIÓN</p>	<p>LÍMITE DE SERVIDUMBRE</p>	<p>LÍMITE DE OCUPACIÓN TEMPORAL</p>

CÓDIGO:	Nº REVIS.: 0	FECHA:	05/06/14
DIBUJADO:	REVISADO:	FECHA:	
J. GARCIA	R. ELENA		



SIMBOLOGÍA		
	EJE DE TRAZADO	CÓDIGO TERRITORIAL
	LINDEROS DE PARCELAS	NÚMERO DE EXPEDIENTE
	SUBPARCELAS	NÚMERO DE PARCELA O SOLAR
	DIVISIÓN DE POLÍGONOS CATASTRALES	NÚMERO DE POLÍGONO O SECTOR
	LÍMITE DE TÉRMINO MUNICIPAL	CONSTRUCCIONES, INVERNADEROS ETC.
	SECTOR URBANO	
	SOLAR	
	ENLACE C-3223 EN EL TRAMO: JUMILLA - YECLA	
	LÍMITE DE EXPROPIACIÓN	LÍMITE DE SERVIDUMBRE
	LÍMITE DE SERVIDUMBRE	LÍMITE DE OCUPACIÓN TEMPORAL
	LÍMITE DE OCUPACIÓN TEMPORAL	
	OCUPACIÓN DEL PROYECTO	
	LÍMITE DE EXPROPIACIÓN	LÍMITE DE SERVIDUMBRE
	LÍMITE DE SERVIDUMBRE	LÍMITE DE OCUPACIÓN TEMPORAL
	LÍMITE DE OCUPACIÓN TEMPORAL	

ENLACE CON N-344

CÓDIGO:	A 20
DIBUJADO:	J. GARCIA
REVISADO:	R. ELENA
FECHA:	05/08/14
Nº REVIS.:	0



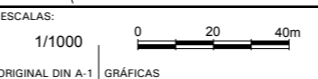
SECRETARÍA DE ESTADO DE INFRAESTRUCTURAS, TRANSPORTES Y VIVIENDA
SECRETARÍA GENERAL DE INFRAESTRUCTURAS
DIRECCIÓN GENERAL DE CARRETERAS

DEMARCACIÓN DE CARRETERAS DEL ESTADO EN MURCIA



CONSULTOR: AECOM

TÉRMINO MUNICIPAL DE CAUDETE



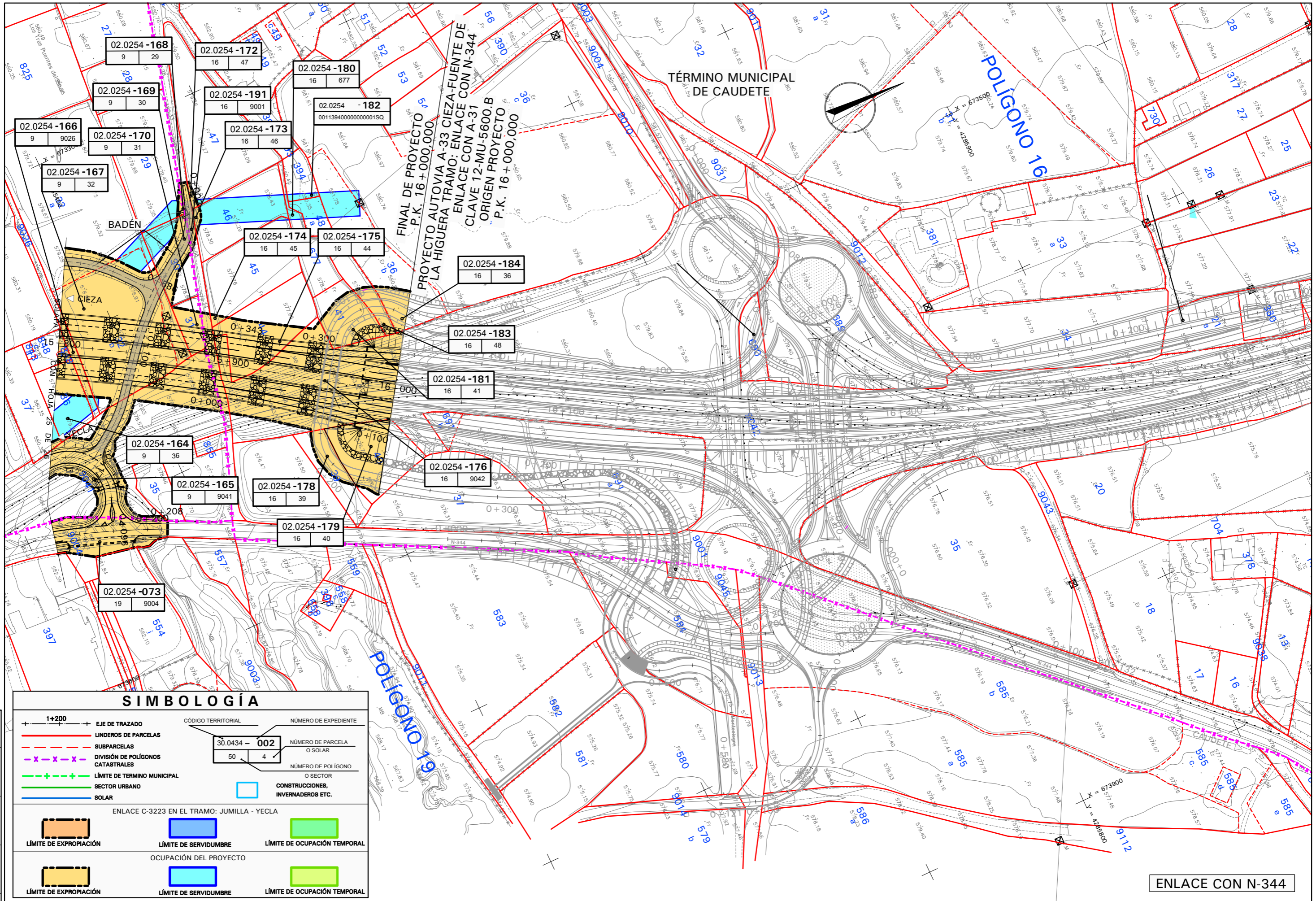
TÍTULO DEL PROYECTO:
PROYECTO DE CONSTRUCCIÓN AUTOVÍA A-33, CIEZA - FUENTE LA HIGUERA TRAMO: ENLACE C-3223 A YECLA - ENLACE CON N-344

CLAVE: 12-MU-5600.A

Nº ANEJO: 20
HOJA 25 DE 26

DESIGNACIÓN DEL PLANO:
EXPROPIACIONES PLANTA

FECHA: JULIO 2015
Nº PÁGINA:



TÉRMINO MUNICIPAL DE CAUDETE

FINAL DE PROYECTO P.K. 16 + 000,000
 PROYECTO AUTOVIA A-33 CIEZA-FUENTE DE LA HIGUERA TRAMO: ENLACE CON N-344 CLAVE 12-MU-5600.B
 ORIGEN PROYECTO P.K. 16 + 000,000

SIMBOLOGÍA

	EJE DE TRAZADO		CÓDIGO TERRITORIAL		NÚMERO DE EXPEDIENTE
	LINDEROS DE PARCELAS		NÚMERO DE PARCELA O SOLAR		NÚMERO DE POLÍGONO O SECTOR
	SUBPARCELAS		CONSTRUCCIONES, INVERNADEROS ETC.		
	DIVISIÓN DE POLÍGONOS CATASTRALES				
	LÍMITE DE TÉRMINO MUNICIPAL				
	SECTOR URBANO				
	SOLAR				
	ENLACE C-3223 EN EL TRAMO: JUMILLA - YECLA				
	LÍMITE DE EXPROPIACIÓN		LÍMITE DE SERVIDUMBRE		LÍMITE DE OCUPACIÓN TEMPORAL
	OCUPACIÓN DEL PROYECTO				
	LÍMITE DE EXPROPIACIÓN		LÍMITE DE SERVIDUMBRE		LÍMITE DE OCUPACIÓN TEMPORAL

CÓDIGO:	Nº REVIS.:	FECHA:	REVISADO:	DIBUJADO:
A 20	0	05/08/14	R. ELENA	J. GARCIA



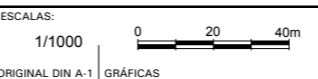
SECRETARÍA DE ESTADO DE INFRAESTRUCTURAS, TRANSPORTES Y VIVIENDA
 SECRETARÍA GENERAL DE INFRAESTRUCTURAS
 DIRECCIÓN GENERAL DE CARRETERAS

DEMARCACIÓN DE CARRETERAS DEL ESTADO EN MURCIA



CONSULTOR:

ESCALAS:
 1/1000
 ORIGINAL DIN A-1 GRÁFICAS



TÍTULO DEL PROYECTO:
 PROYECTO DE CONSTRUCCIÓN AUTOVIA A-33, CIEZA - FUENTE LA HIGUERA TRAMO: ENLACE C-3223 A YECLA - ENLACE CON N-344

CLAVE:
 12-MU-5600.A

Nº ANEJO:
 20
 HOJA 26 DE 26

DESIGNACIÓN DEL PLANO:
 EXPROPIACIONES PLANTA
 FECHA:
 JULIO 2015
 Nº PÁGINA:

ENLACE CON N-344