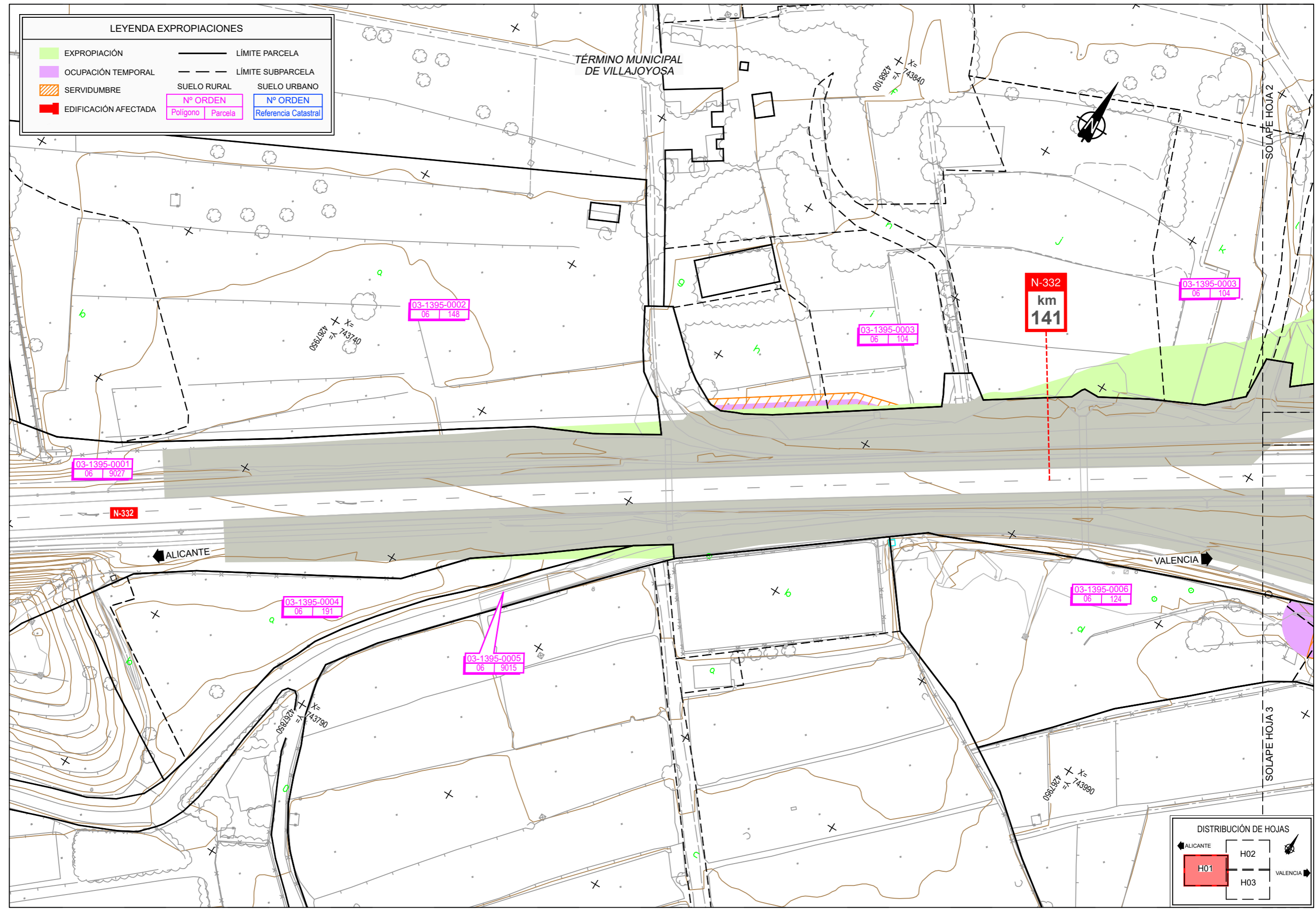


LEYENDA EXPROPIACIONES

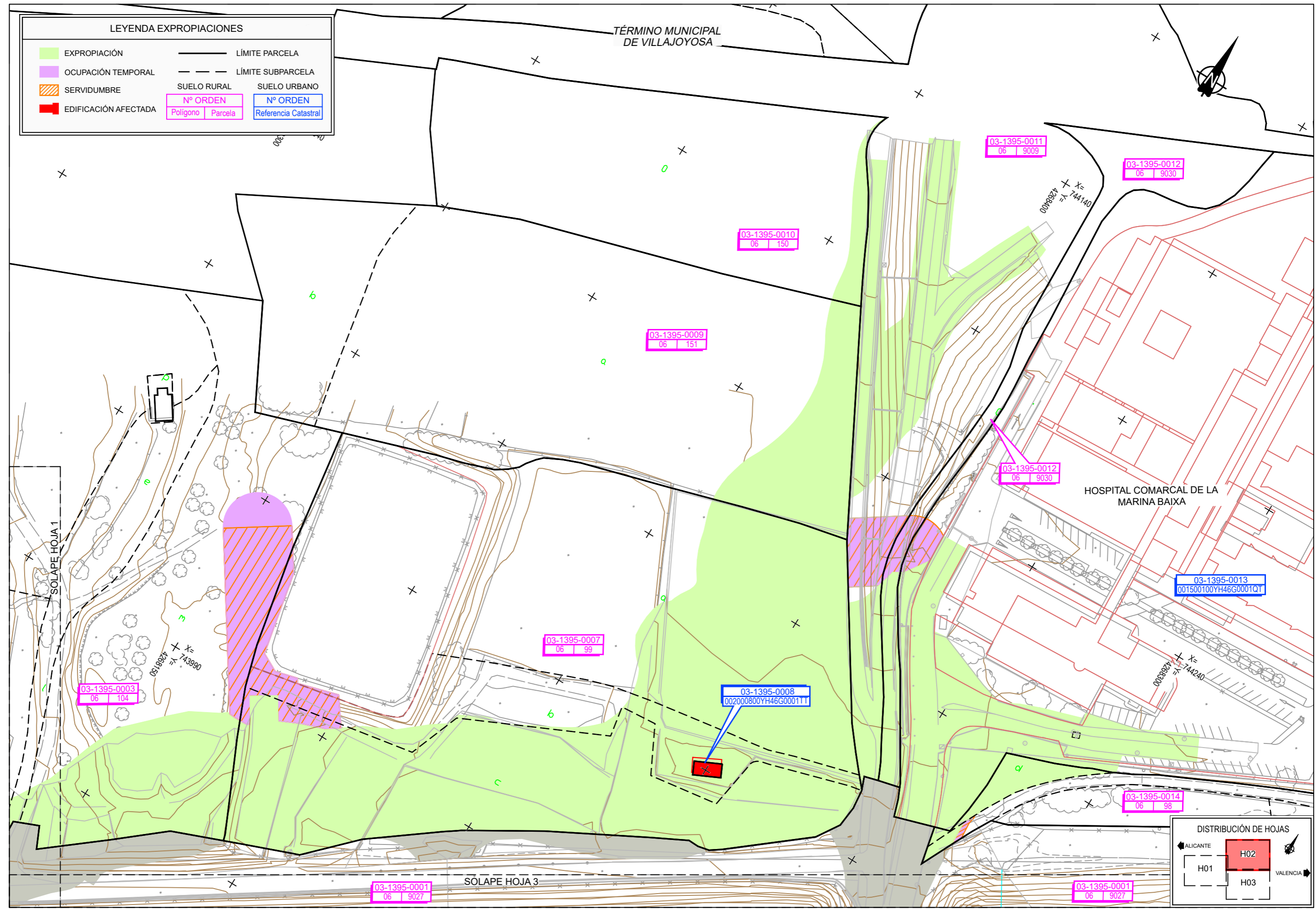
	EXPROPIACIÓN		LÍMITE PARCELA
	OCUPACIÓN TEMPORAL		LÍMITE SUBPARCELA
	SERVIDUMBRE	SUELO RURAL	SUELO URBANO
	EDIFICACIÓN AFECTADA		Nº ORDEN
			Polígono Parcela
			Nº ORDEN
			Referencia Catastral



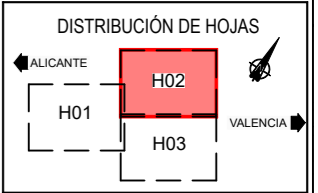
DISTRIBUCIÓN DE HOJAS

LEYENDA EXPROPIACIONES			
	EXPROPIACIÓN		LÍMITE PARCELA
	OCUPACIÓN TEMPORAL		LÍMITE SUBPARCELA
	SERVIDUMBRE	SUELO RURAL	SUELO URBANO
	EDIFICACIÓN AFECTADA		Nº ORDEN
			Nº ORDEN
		Polígono	Parcela
			Referencia Catastral

TÉRMINO MUNICIPAL DE VILLAJOYOSA



HOSPITAL COMARCAL DE LA MARINA BAIXA



DIRECCIÓN GENERAL DE CARRETERAS
 DEMARCACIÓN DE CARRETERAS DEL ESTADO EN LA COMUNIDAD VALENCIANA

ESCALA ORIGINAL A-3:
 1:1.000

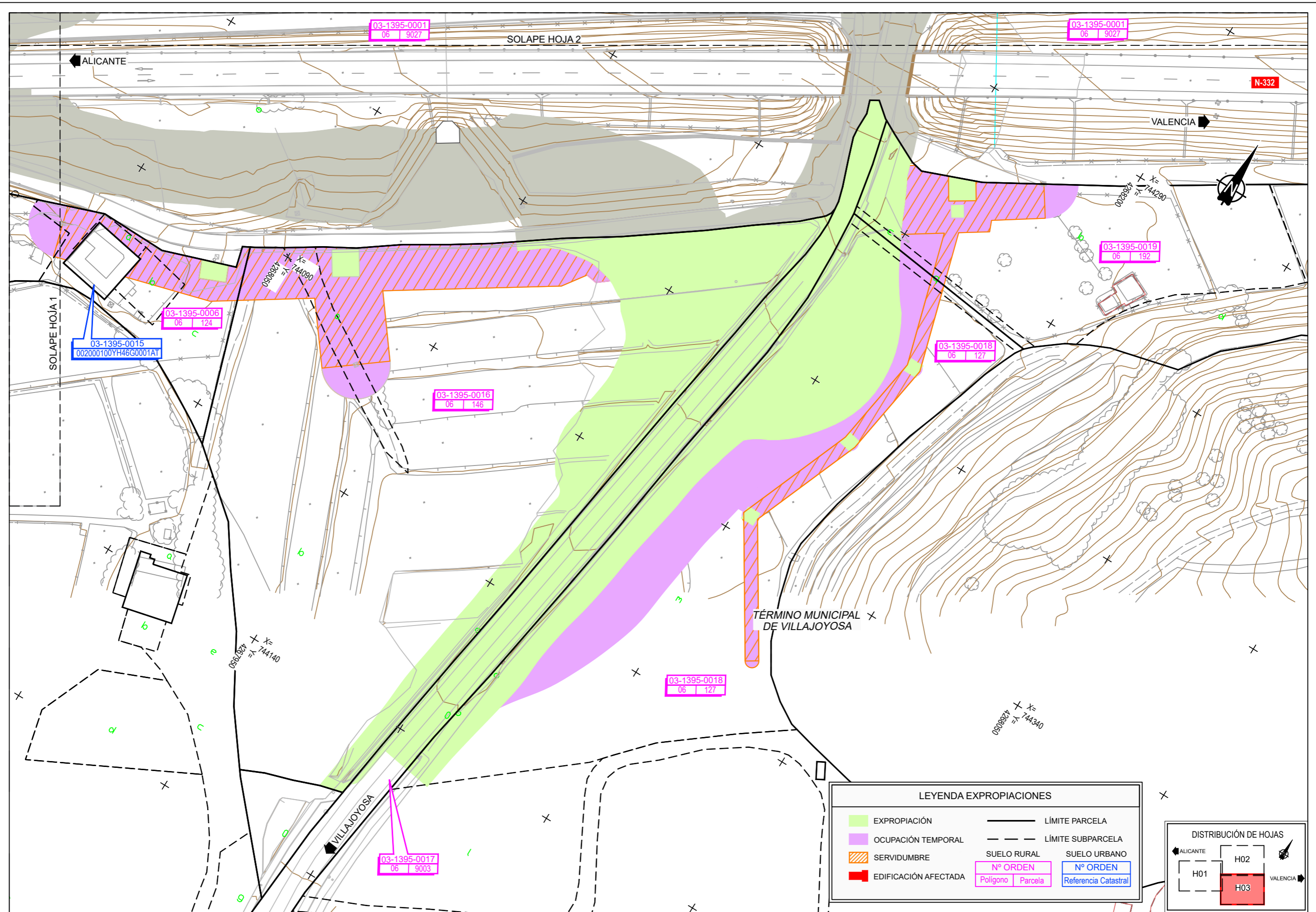
GRÁFICAS:
 TÍTULO DEL PROYECTO:
 MEJORA DEL ACCESO AL HOSPITAL DE LA MARINA BAIXA. CARRETERA N-332, PP.KK. 140,500 AL 141,300

CLAVE:
 25-A-4760.A

Nº DE PLANO:
 1

DESIGNACIÓN:
 EXPROPIACIONES PLANTA

FECHA:
 MARZO 2024
 HOJA 2 DE 3



LEYENDA EXPROPIACIONES			
 EXPROPIACIÓN	 LÍMITE PARCELA		
 OCUPACIÓN TEMPORAL	 LÍMITE SUBPARCELA		
 SERVIDUMBRE	SUELO RURAL	SUELO URBANO	
 EDIFICACIÓN AFECTADA	Nº ORDEN Polígono Parcela	Nº ORDEN Referencia Catastral	

