

**LEYENDA: EXPROPIACIONES T.M. MORELLA**

- ZONA A EXPROPIAR
- ZONA DE SERVIDUMBRE
- ZONA DE OCUPACIÓN TEMPORAL
- ZONA A EXPROPIAR EN PARCELAS DE TITULARIDAD PÚBLICA
- EDIFICACIÓN AFECTADA

**EXPROPIACIÓN RÚSTICA**

12.0080-0003	Nº DE ORDEN DE FINCA DE EXPROPIACIÓN
25   3	Nº DE PARCELA CATASTRAL

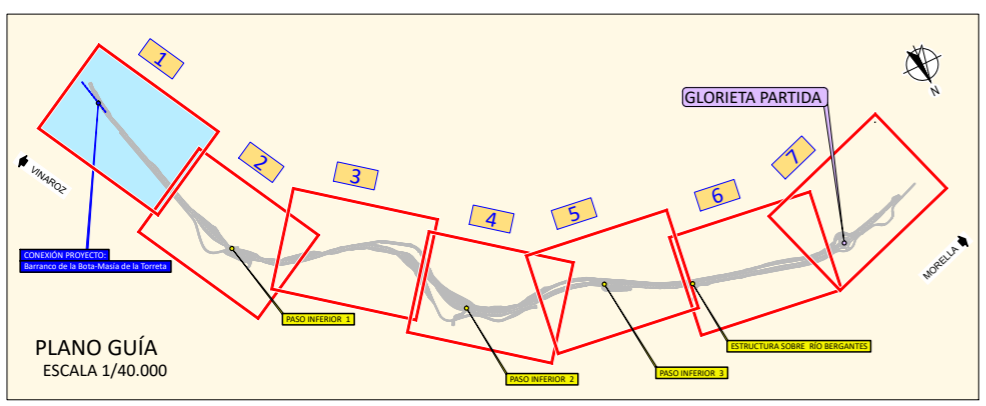
Nº DE POLÍGONO CATASTRAL

**EXPROPIACIÓN URBANA**

12.0080-0056-1	Nº DE ORDEN DE FINCA DE EXPROPIACIÓN
000314300YK49H0001MA	Nº DE REFERENCIA CATASTRAL

**LEYENDA: CATASTRAL**

- LÍMITE PARCELA/FINCA
- LÍMITE SUBPARCELA
- LÍMITE POLÍGONO
- CONSTRUCCIÓN



SOLAPE HOJA 1

LEYENDA: EXPROPIACIONES T.M. MORELLA

- ZONA A EXPROPIAR
- ZONA DE SERVIDUMBRE
- ZONA DE OCUPACIÓN TEMPORAL
- ZONA A EXPROPIAR EN PARCELAS DE TITULARIDAD PÚBLICA
- EDIFICACIÓN AFECTADA

EXPROPIACIÓN RÚSTICA

12.0080-0003 — Nº DE ORDEN DE FINCA DE EXPROPIACIÓN  
 25 3 — Nº DE PARCELA CATASTRAL

Nº DE POLÍGONO CATASTRAL

EXPROPIACIÓN URBANA

12.0080-0056-1 — Nº DE ORDEN DE FINCA DE EXPROPIACIÓN  
 000314300YK49H0001M4 — Nº DE REFERENCIA CATASTRAL

LEYENDA: CATASTRAL

- LÍMITE PARCELA/FINCA
- LÍMITE SUBPARCELA
- LÍMITE POLÍGONO
- CONSTRUCCIÓN

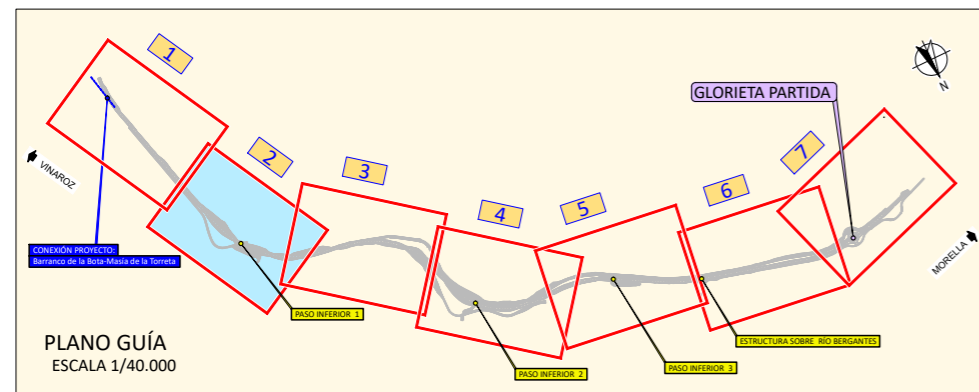
025

Término Municipal de Morella

Término Municipal de Morella

VINAROZ

MORELLA



MINISTERIO DE TRANSPORTES Y MOVILIDAD SOSTENIBLE

DEMARCACIÓN DE CARRETERAS DEL ESTADO EN LA COMUNIDAD VALENCIANA

CONSULTORA:

VIELCA INGENIEROS

PROYECTO CONSTRUCTIVO  
 ACONDICIONAMIENTO Y REORDENACIÓN DE ACCESOS. CARRETERA N-232.  
 TRAMO: MASÍA DE LA TORRETA-MORELLA SUR.  
 PROVINCIA DE CASTELLÓN.

ESCALA NUMÉRICA:

1/2.000

ESCALA GRÁFICA:

ORIGINAL A3

CLAVE:

20-CS-5610.ACT

FECHA:

MARZO 2024

TÍTULO DEL PLANO:

ANEJO Nº23 EXPROPIACIONES  
 PLANO DE EXPROPIACIONES

Nº DE PLANO:

4

HOJA:

2 de 7

**LEYENDA: EXPROPIACIONES T.M. MORELLA**

- ZONA A EXPROPIAR
- ZONA DE SERVIDUMBRE
- ZONA DE OCUPACIÓN TEMPORAL
- ZONA A EXPROPIAR EN PARCELAS DE TITULARIDAD PÚBLICA
- EDIFICACIÓN AFECTADA

**EXPROPIACIÓN RÚSTICA**

12.0080-0003	Nº DE ORDEN DE FINCA DE EXPROPIACIÓN
25   3	Nº DE PARCELA CATASTRAL

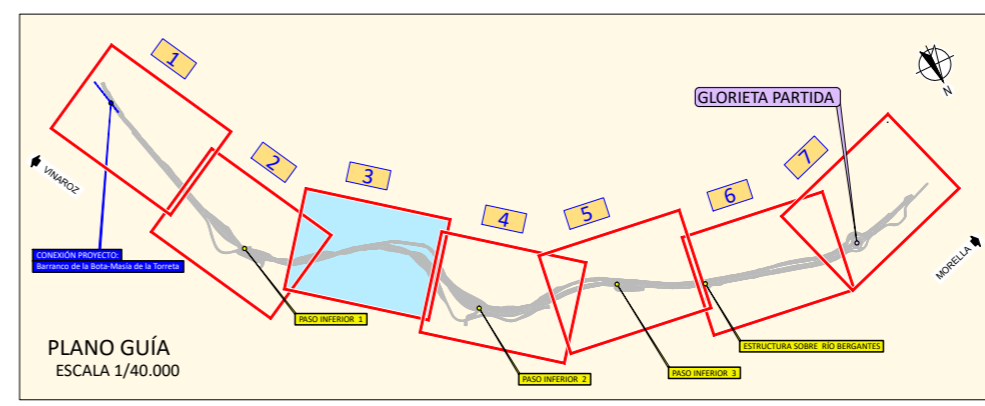
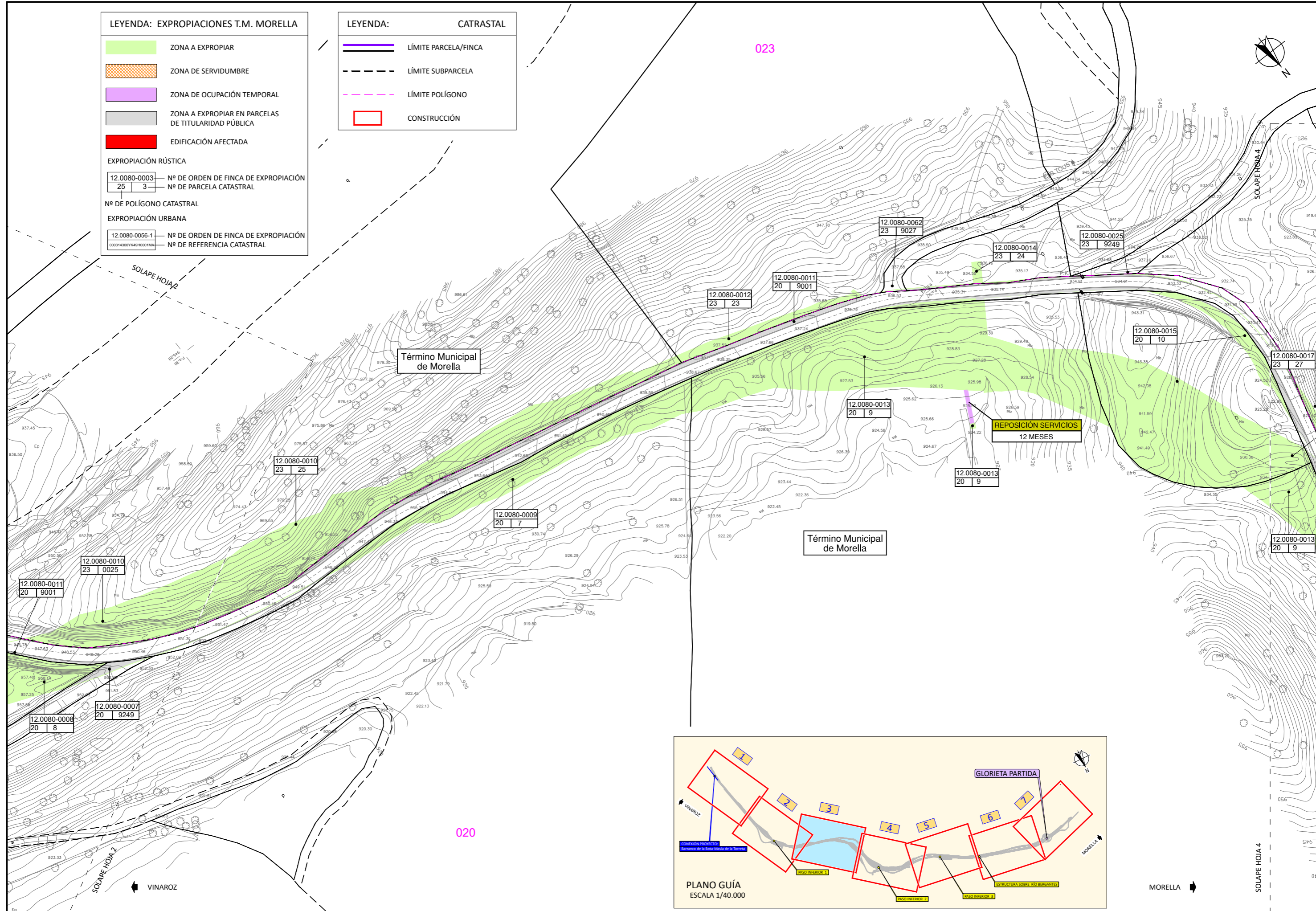
Nº DE POLÍGONO CATASTRAL

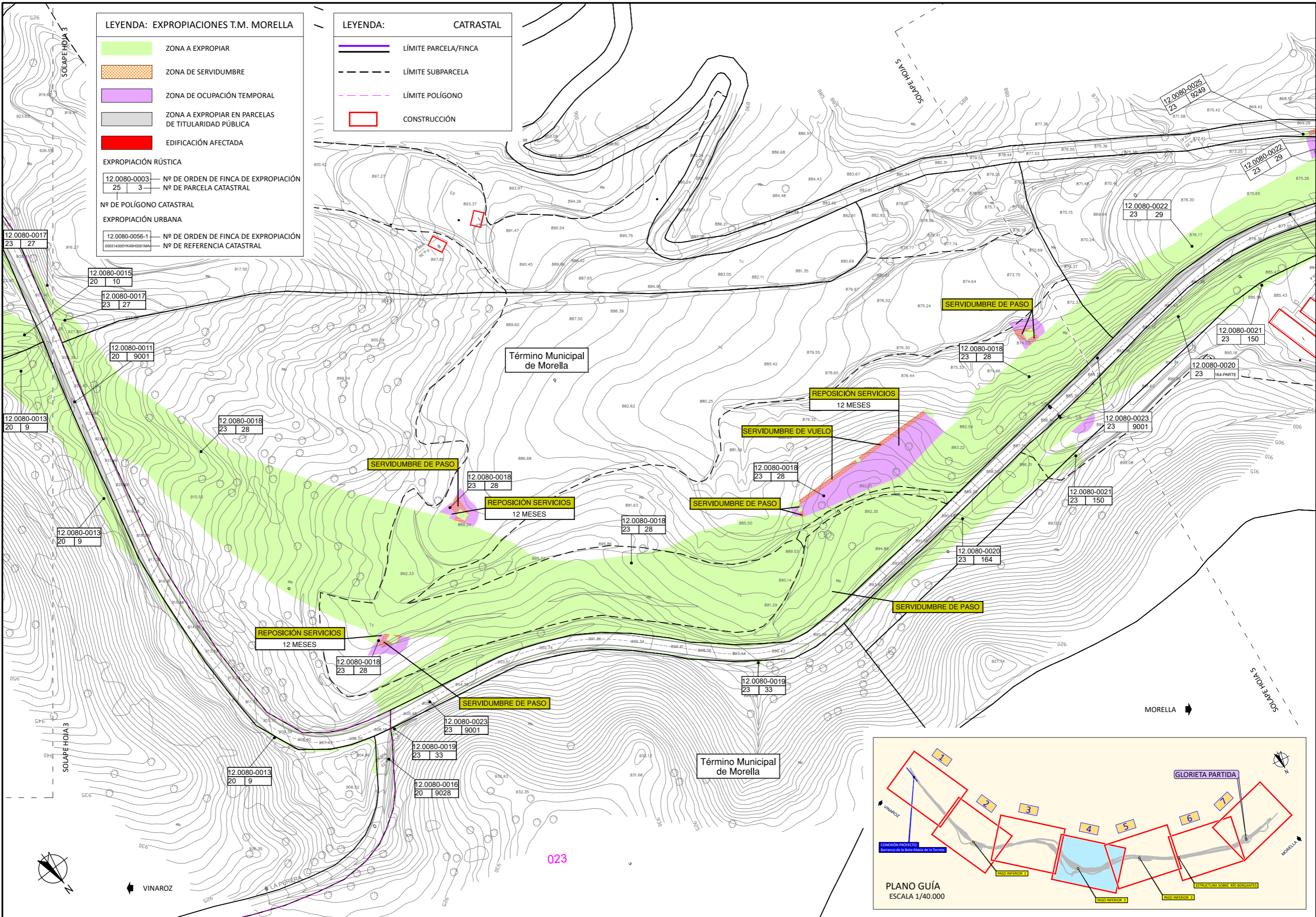
**EXPROPIACIÓN URBANA**

12.0080-0056-1	Nº DE ORDEN DE FINCA DE EXPROPIACIÓN
000314300YK49H0001M4	Nº DE REFERENCIA CATASTRAL

**LEYENDA: CATASTRAL**

- LÍMITE PARCELA/FINCA
- LÍMITE SUBPARCELA
- LÍMITE POLÍGONO
- CONSTRUCCIÓN





**LEYENDA: EXPROPIACIONES T.M. MORELLA**

- ZONA A EXPROPIAR
- ZONA DE SERVIDUMBRE
- ZONA DE OCUPACIÓN TEMPORAL
- ZONA A EXPROPIAR EN PARCELAS DE TITULARIDAD PÚBLICA
- EDIFICACIÓN AFECTADA

**EXPROPIACIÓN RÚSTICA**

12.0080-0003	Nº DE ORDEN DE FINCA DE EXPROPIACIÓN
25 3	Nº DE PARCELA CATASTRAL

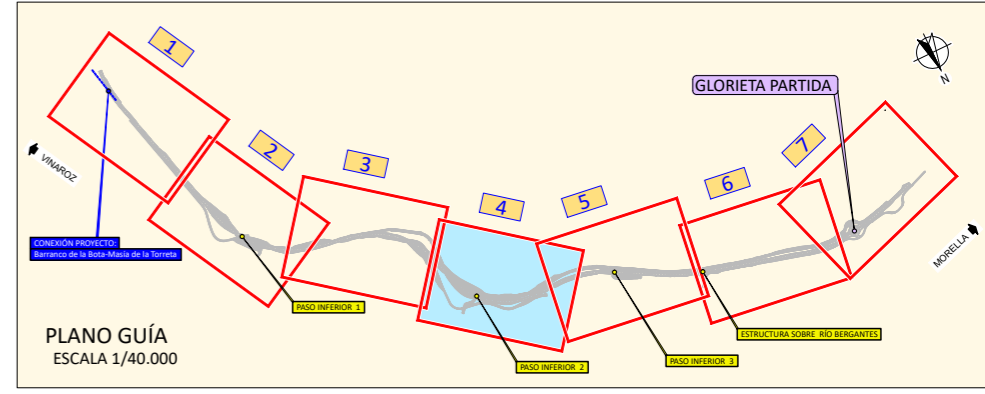
Nº DE POLÍGONO CATASTRAL

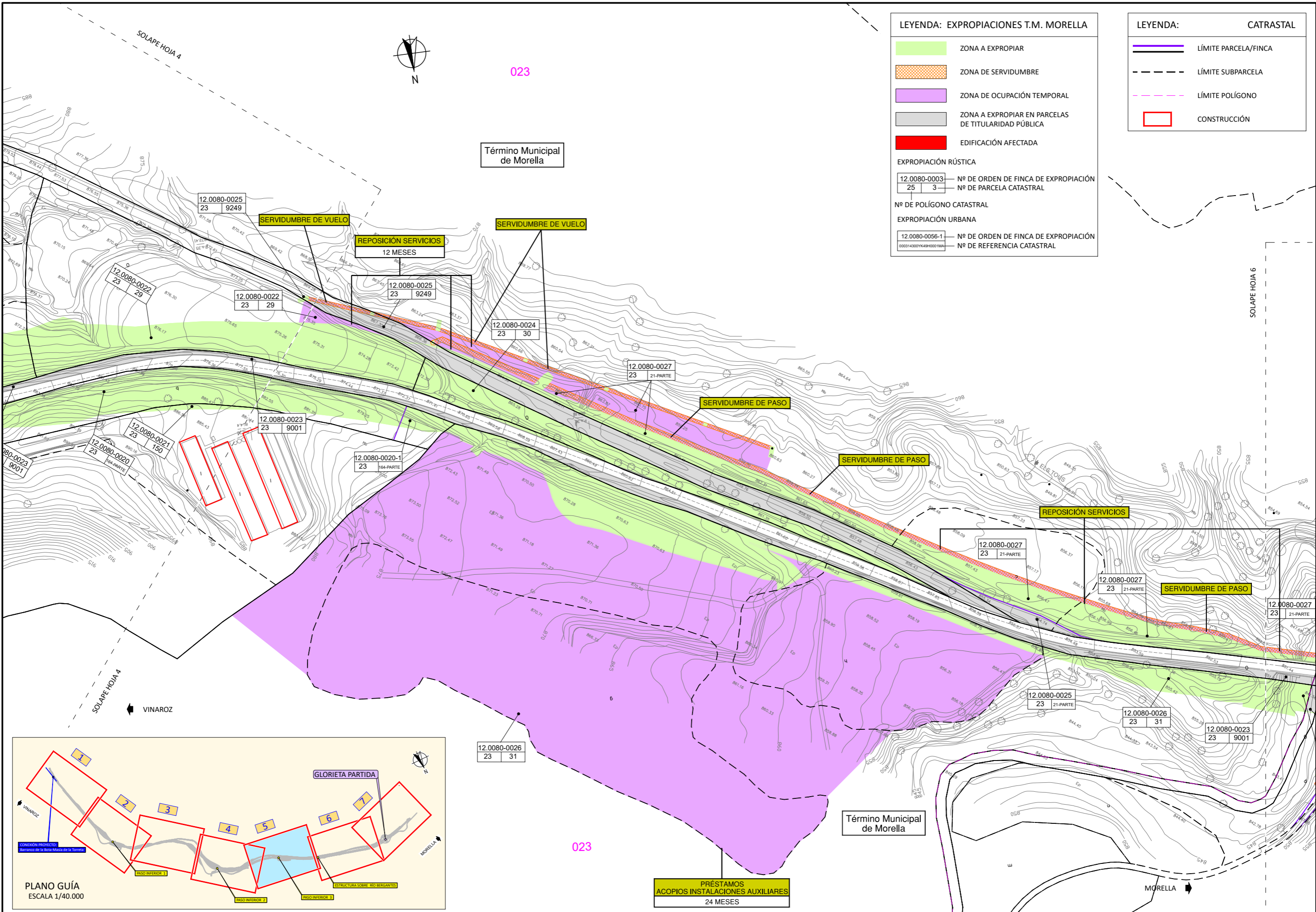
**EXPROPIACIÓN URBANA**

12.0080-0056-1	Nº DE ORDEN DE FINCA DE EXPROPIACIÓN
000314300YK49H0001MA	Nº DE REFERENCIA CATASTRAL

**LEYENDA: CATASTRAL**

- LÍMITE PARCELA/FINCA
- LÍMITE SUBPARCELA
- LÍMITE POLÍGONO
- CONSTRUCCIÓN





**LEYENDA: EXPROPIACIONES T.M. MORELLA**

<span style="background-color: #90EE90; border: 1px solid black; display: inline-block; width: 15px; height: 10px;"></span>	ZONA A EXPROPIAR
<span style="background-color: #FFD700; border: 1px solid black; display: inline-block; width: 15px; height: 10px;"></span>	ZONA DE SERVIDUMBRE
<span style="background-color: #DDA0DD; border: 1px solid black; display: inline-block; width: 15px; height: 10px;"></span>	ZONA DE OCUPACIÓN TEMPORAL
<span style="background-color: #A9A9A9; border: 1px solid black; display: inline-block; width: 15px; height: 10px;"></span>	ZONA A EXPROPIAR EN PARCELAS DE TITULARIDAD PÚBLICA
<span style="background-color: #FF0000; border: 1px solid black; display: inline-block; width: 15px; height: 10px;"></span>	EDIFICACIÓN AFECTADA

**EXPROPIACIÓN RÚSTICA**

12.0080-0003	Nº DE ORDEN DE FINCA DE EXPROPIACIÓN
25 3	Nº DE PARCELA CATASTRAL

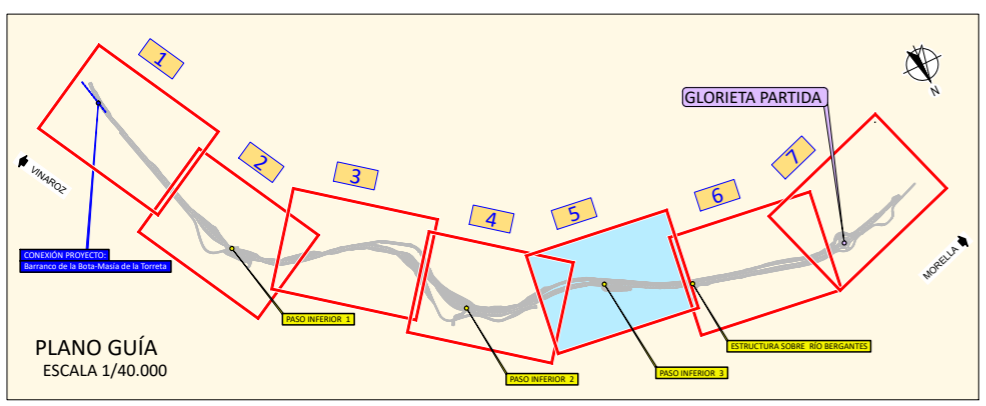
Nº DE POLÍGONO CATASTRAL

**EXPROPIACIÓN URBANA**

12.0080-0056-1	Nº DE ORDEN DE FINCA DE EXPROPIACIÓN
000314300YK48H0001MA	Nº DE REFERENCIA CATASTRAL

**LEYENDA: CATASTRAL**

<span style="border-bottom: 1px solid black; width: 20px; display: inline-block;"></span>	LÍMITE PARCELA/FINCA
<span style="border-bottom: 1px dashed black; width: 20px; display: inline-block;"></span>	LÍMITE SUBPARCELA
<span style="border-bottom: 1px dashed magenta; width: 20px; display: inline-block;"></span>	LÍMITE POLÍGONO
<span style="border: 1px solid red; width: 10px; height: 10px; display: inline-block;"></span>	CONSTRUCCIÓN





**LEYENDA: EXPROPIACIONES T.M. MORELLA**

- ZONA A EXPROPIAR
- ZONA DE SERVIDUMBRE
- ZONA DE OCUPACIÓN TEMPORAL
- ZONA A EXPROPIAR EN PARCELAS DE TITULARIDAD PÚBLICA
- EDIFICACIÓN AFECTADA

**EXPROPIACIÓN RÚSTICA**

12.0080-0003-25-3  
 Nº DE ORDEN DE FINCA DE EXPROPIACIÓN  
 Nº DE PARCELA CATASTRAL

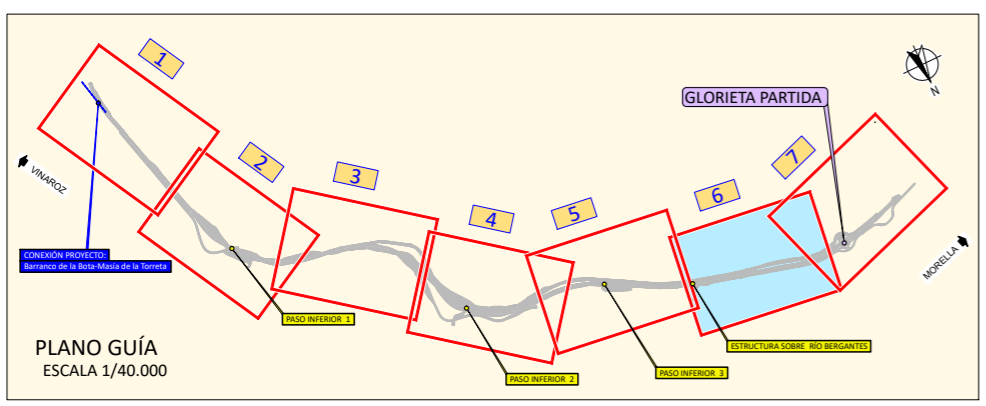
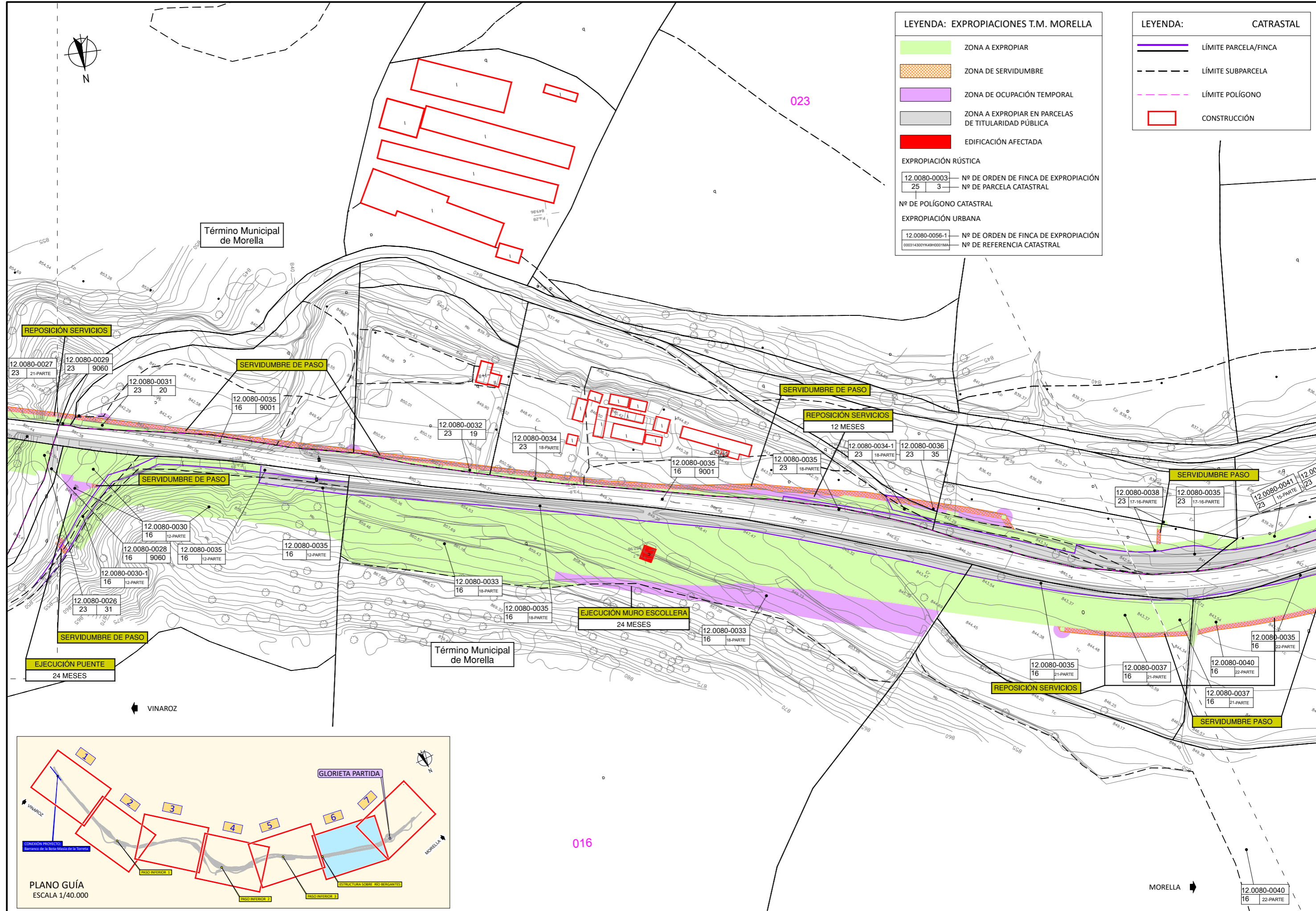
Nº DE POLÍGONO CATASTRAL

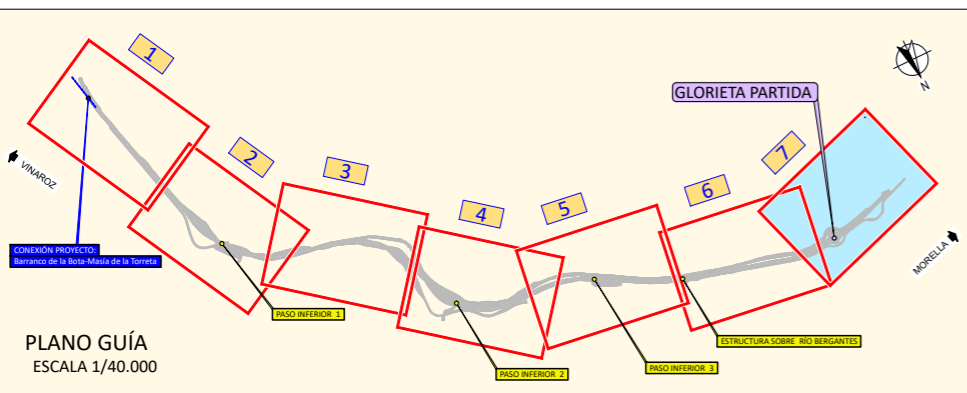
**EXPROPIACIÓN URBANA**

12.0080-0056-1-000314300YK48H0001MA  
 Nº DE ORDEN DE FINCA DE EXPROPIACIÓN  
 Nº DE REFERENCIA CATASTRAL

**LEYENDA: CATASTRAL**

- LÍMITE PARCELA/FINCA
- LÍMITE SUBPARCELA
- LÍMITE POLÍGONO
- CONSTRUCCIÓN





**LEYENDA: EXPROPIACIONES T.M. MORELLA**

- ZONA A EXPROPIAR
- ZONA DE SERVIDUMBRE
- ZONA DE OCUPACIÓN TEMPORAL
- ZONA A EXPROPIAR EN PARCELAS DE TITULARIDAD PÚBLICA
- EDIFICACIÓN AFECTADA

**EXPROPIACIÓN RÚSTICA**

12.0080-0003-25-3  
 Nº DE ORDEN DE FINCA DE EXPROPIACIÓN  
 Nº DE PARCELA CATASTRAL

Nº DE POLÍGONO CATASTRAL

**EXPROPIACIÓN URBANA**

12.0080-0056-1-000314300YK48H0001MA  
 Nº DE ORDEN DE FINCA DE EXPROPIACIÓN  
 Nº DE REFERENCIA CATASTRAL

**LEYENDA: CATRAL**

- LÍMITE PARCELA/FINCA
- LÍMITE SUBPARCELA
- LÍMITE POLÍGONO
- CONSTRUCCIÓN

