

ORIGEN TRAMO:
 Vilanova D'Alcolea -
 Les Coves de Vinromà
 X= 248131.7
 Y= 4450841.6
 Z= 269.8



AMPLIACIÓN 3ER CARRIL
 POR MEDIANA

TRONCO CALZADA IZQUIERDA

TRONCO CALZADA DERECHA

ENLACE-0

EJE PROYECTO BASICO
 ALTERNATIVA 1

ESTRUCTURA
 SOBRE CV-13

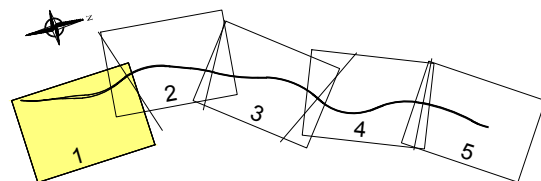
ESTRUCTURA
 SOBRE CV-10

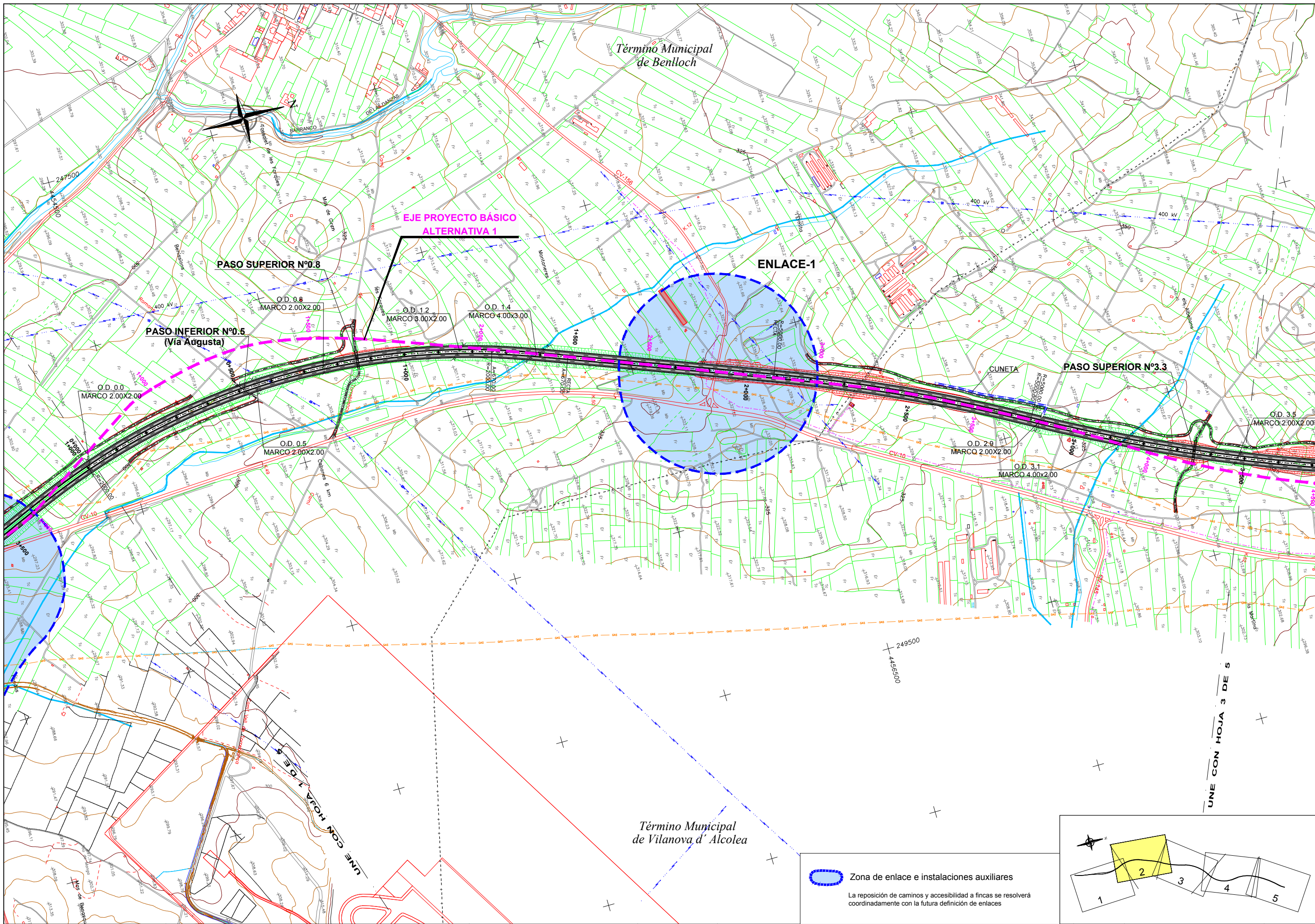
ESTRUCTURA
 SOBRE CV-10


ESTRUCTURA
 SOBRE CV-13

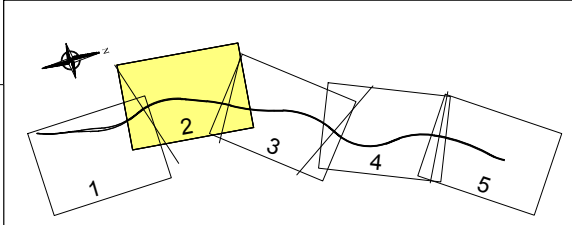
*NOTA: Las coordenadas exactas del punto de conexión entre
 tramos se definirán en detalle en las siguientes fases.

Zona de enlace e instalaciones auxiliares
 La reposición de caminos y accesibilidad a fincas se resolverá
 coordinadamente con la futura definición de enlaces

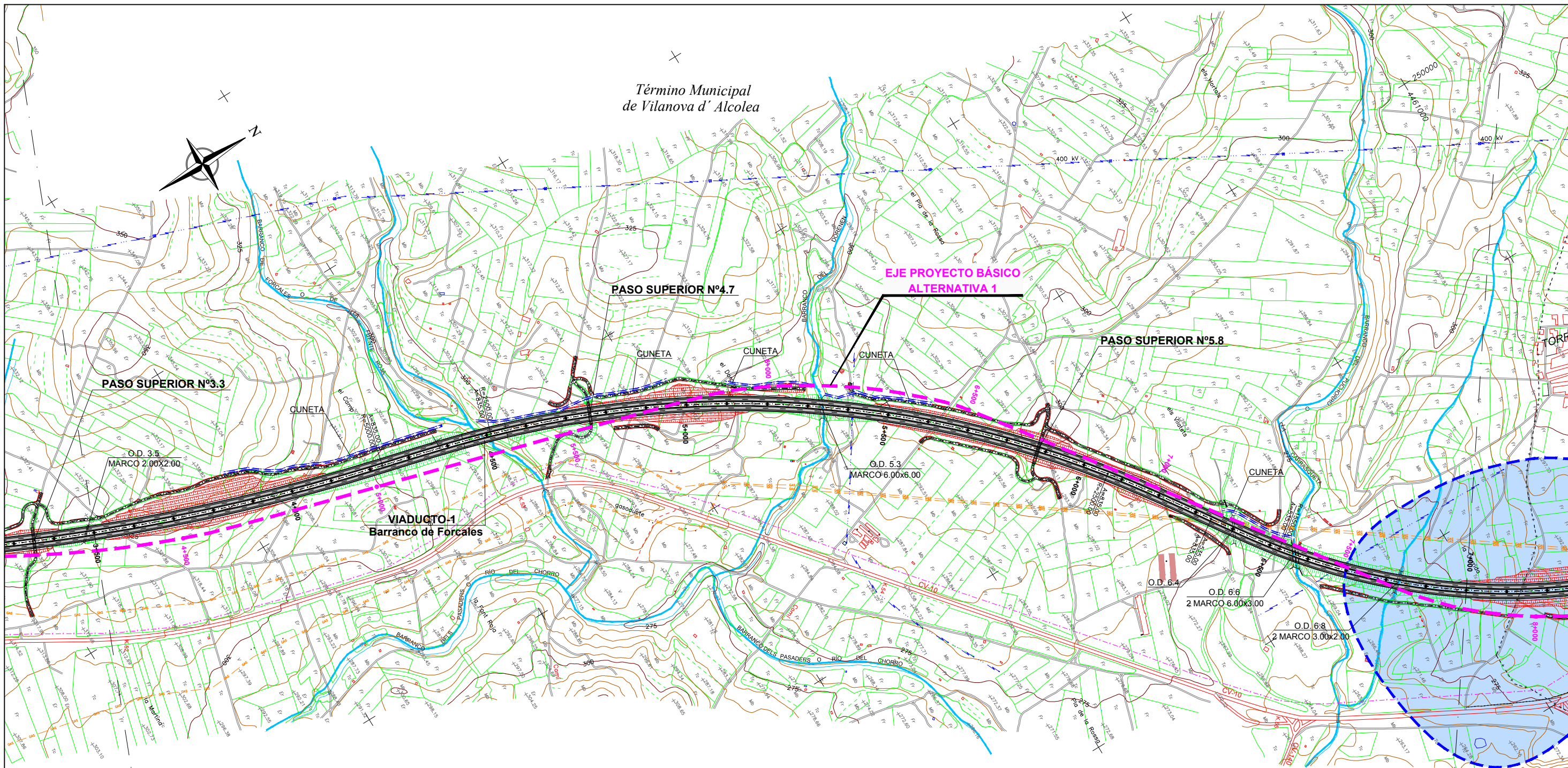




 Zona de enlace e instalaciones auxiliares
 La reposición de caminos y accesibilidad a fincas se resolverá coordinadamente con la futura definición de enlaces




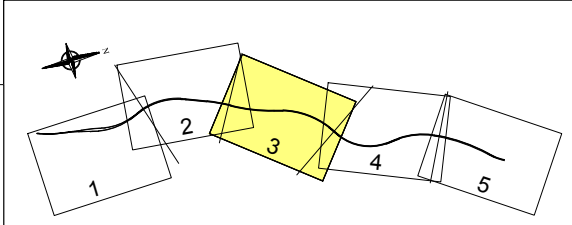
UNE CON HOJA 3 DE 5

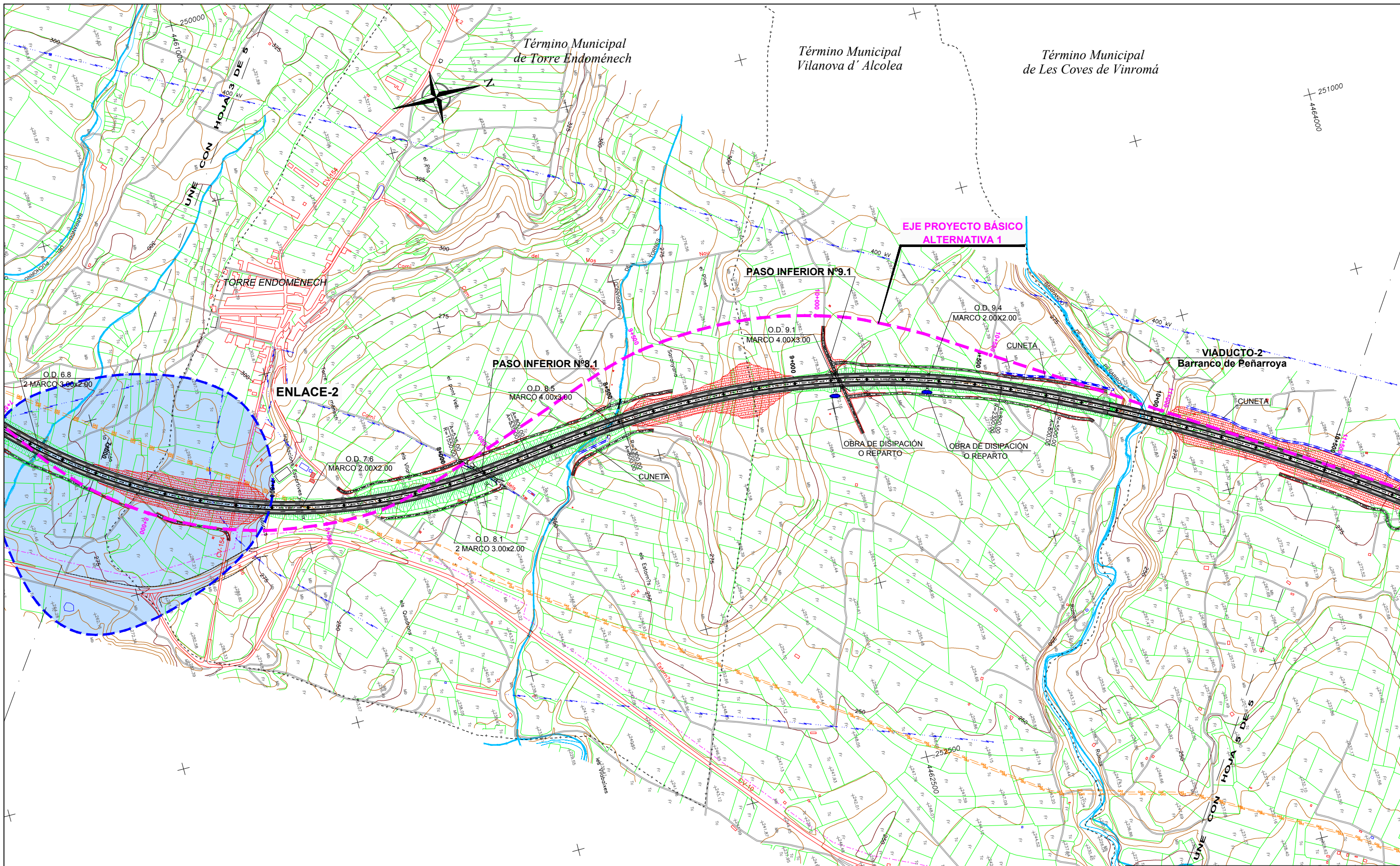


UNE CON HOJA 2 DE 5

UNE CON HOJA 4 DE 5

 Zona de enlace e instalaciones auxiliares
La reposición de caminos y accesibilidad a fincas se resolverá coordinadamente con la futura definición de enlaces





Término Municipal de Torre Endomélech

Término Municipal de Vilanova d'Alcolea

Término Municipal de Les Coves de Vinromá

EJE PROYECTO BÁSICO ALTERNATIVA 1

PASO INFERIOR Nº9.1


PASO INFERIOR Nº8.1

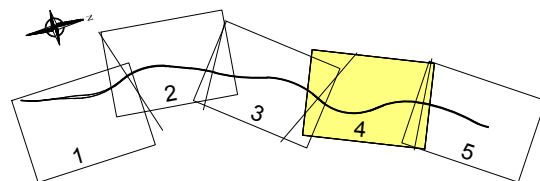
ENLACE-2

VIADUCTO-2 Barranco de Peñarroya

OBRA DE DISIPACIÓN O REPARTO

OBRA DE DISIPACIÓN O REPARTO

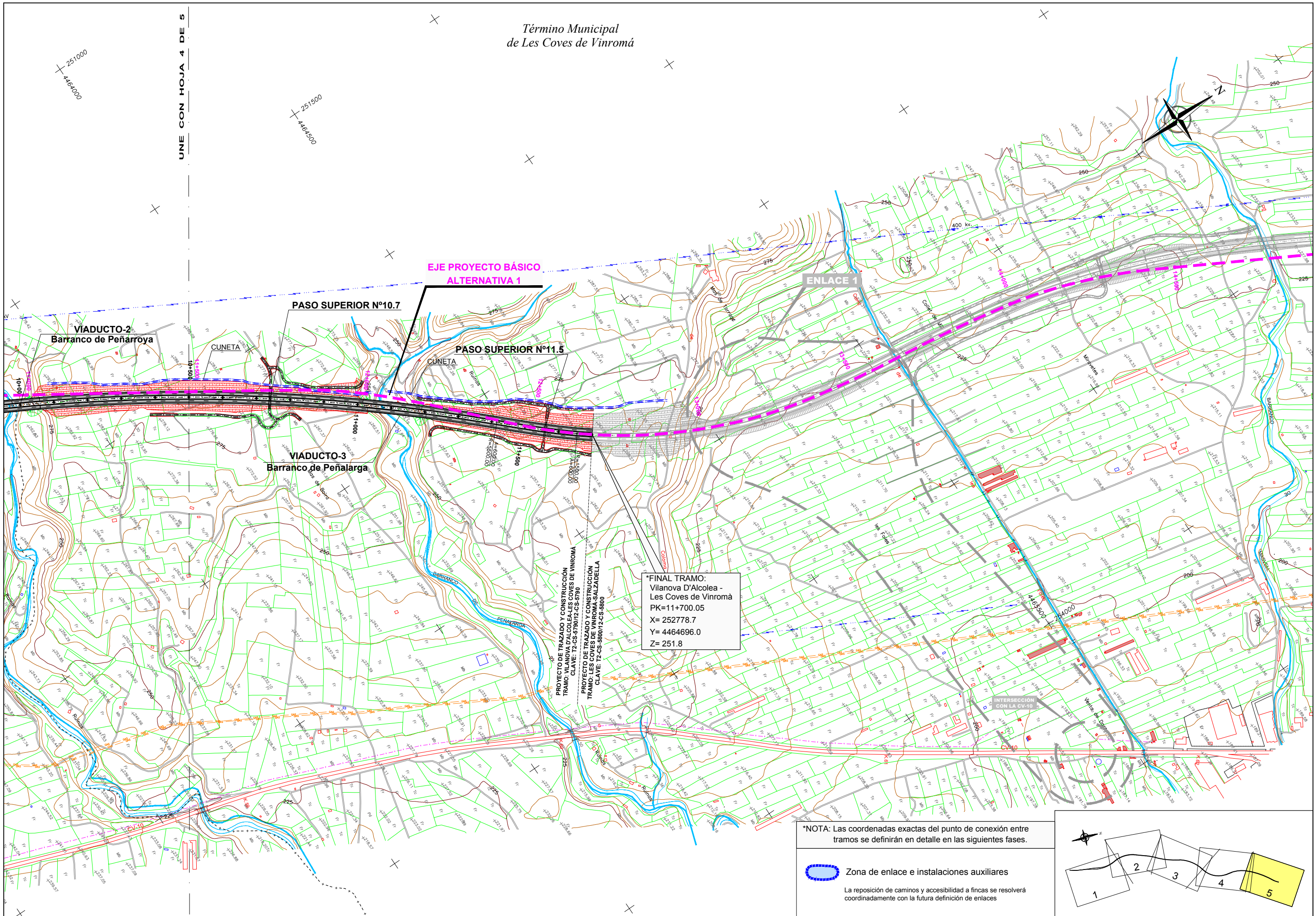
 Zona de enlace e instalaciones auxiliares
La reposición de caminos y accesibilidad a fincas se resolverá coordinadamente con la futura definición de enlaces



Z:\01.-A-7_VILANOVA_DOC. TECNICO\2.3.-PLANTA GENERAL\PLANTA GENERAL_VILANOVA.dwg

Término Municipal
de Les Coves de Vinromá

UNE CON HOJA 4 DE 5



*FINAL TRAMO:
Vilanova D'Alcolea -
Les Coves de Vinromá
PK=11+700.05
X= 252778.7
Y= 4464696.0
Z= 251.8

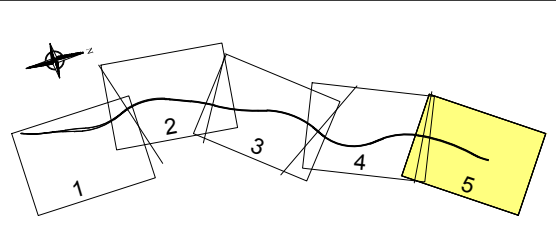
PROYECTO DE TRAZADO Y CONSTRUCCIÓN
TRAMO: VILANOVA D'ALCOLEA-LES COVES DE VINROMA
CLAVE: T2-CS-5790/12-CS-5790

PROYECTO DE TRAZADO Y CONSTRUCCIÓN
TRAMO: LES COVES DE VINROMA-SALZADELLA
CLAVE: T2-CS-5800/12-CS-5800

*NOTA: Las coordenadas exactas del punto de conexión entre tramos se definirán en detalle en las siguientes fases.

Zona de enlace e instalaciones auxiliares

La reposición de caminos y accesibilidad a fincas se resolverá coordinadamente con la futura definición de enlaces



Z:\01.-A-7_VILANOVA_DOC. TECNICO\2.3.-PLANTA GENERAL\PLANTA GENERAL_VILANOVA.dwg