

LEYENDA

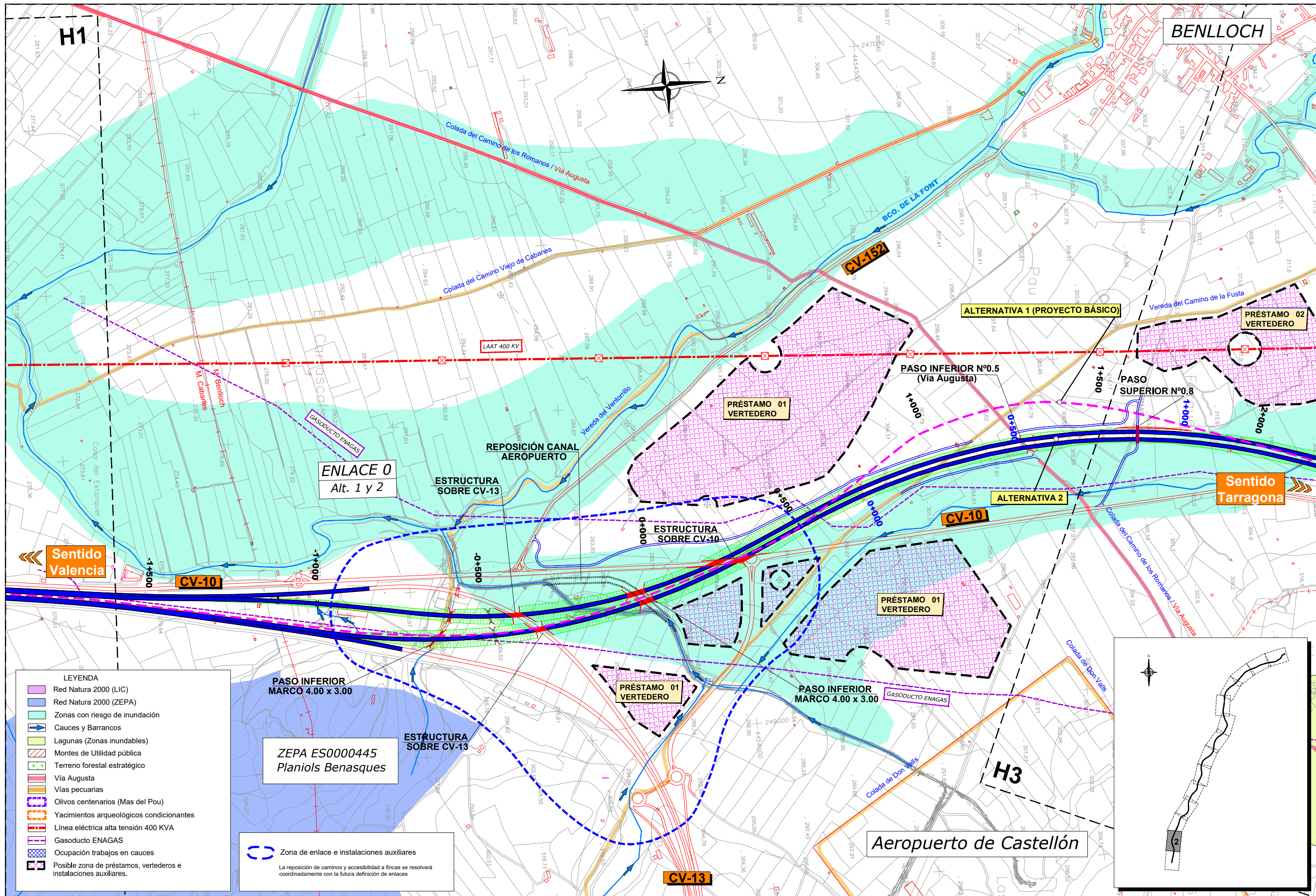
- Red Natura 2000 (LIC)
- Red Natura 2000 (ZEPA)
- Zonas con riesgo de inundación
- Cauces y Barrancos
- Lagunas (Zonas inundables)
- Montes de Utilidad pública
- Terreno forestal estratégico
- Vía Augusta
- Vías pecuarias
- Olivos centenarios (Mas del Pou)
- Yacimientos arqueológicos condicionantes
- Línea eléctrica alta tensión 400 KVA
- Gasoducto ENAGAS
- Ocupación trabajos en cauces
- Posible zona de préstamos, vertederos e instalaciones auxiliares

Zona de enlace e instalaciones auxiliares

La reposición de caminos y accesibilidad a fincas se resolverá coordinadamente con la futura definición de enlaces

PROYECTO DE TRAZADO Y CONSTRUCCIÓN
 TRAMO: VILANOVA D'ALCOLEA-LES COVES DE VINROMA
 CLAVE: T2-CS-5790/T2-CS-5800

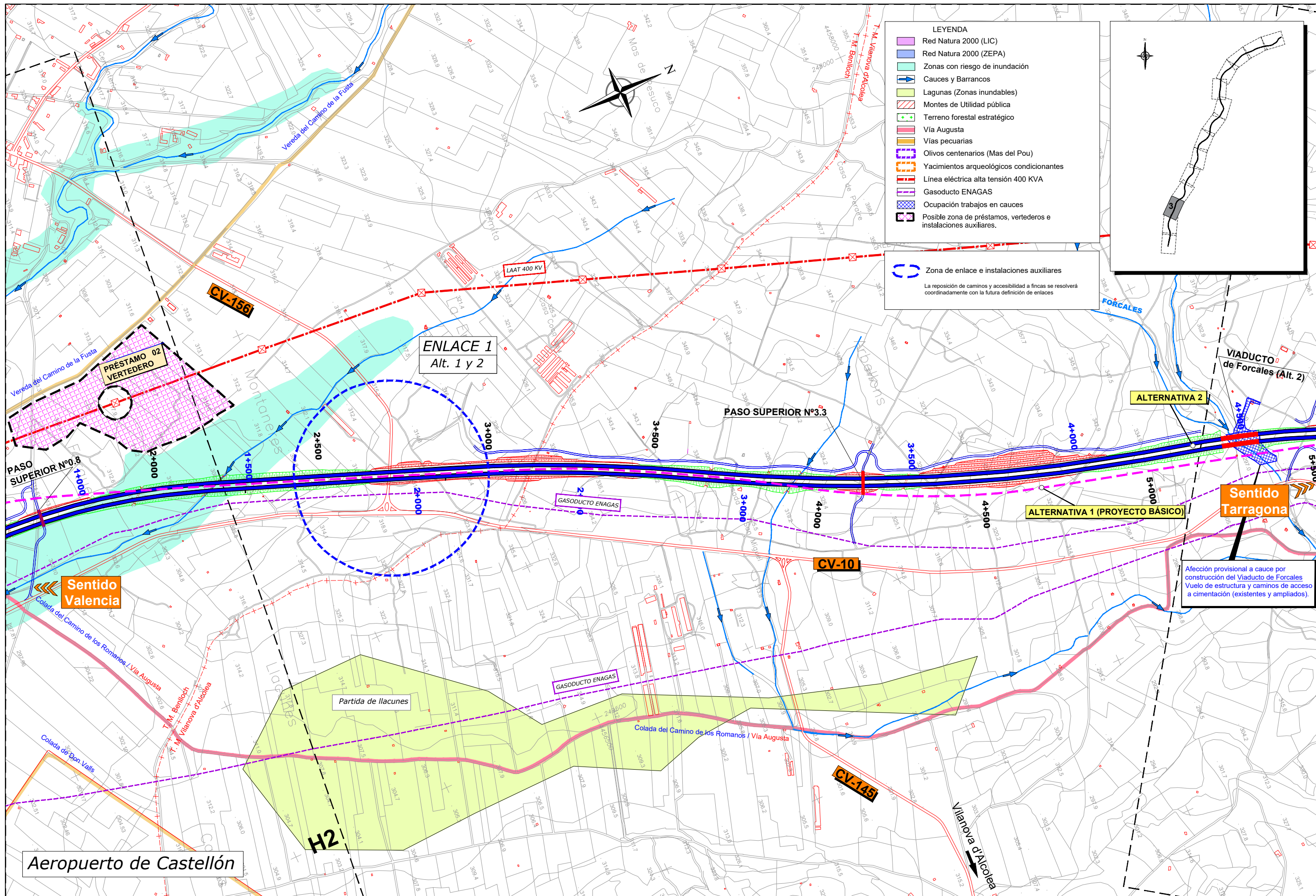
ZEPA ES0000445
 Planols Benasques



- LEYENDA**
- Red Natura 2000 (LIC)
 - Red Natura 2000 (ZEPa)
 - Zonas con riesgo de inundación
 - Cauces y Barrancos
 - Lagunas (Zonas inundables)
 - Montes de Utilidad pública
 - Terreno forestal estratégico
 - Vía Augusta
 - Vías pecuarias
 - Olivos centenarios (Mas del Pou)
 - Yacimientos arqueológicos condicionantes
 - Línea eléctrica alta tensión 400 KVA
 - Gasoducto ENAGAS
 - Ocupación trabajos en cauces
 - Posible zona de préstamos, vertederos e instalaciones auxiliares.

ZEPa ES0000445
Planiols Benasques

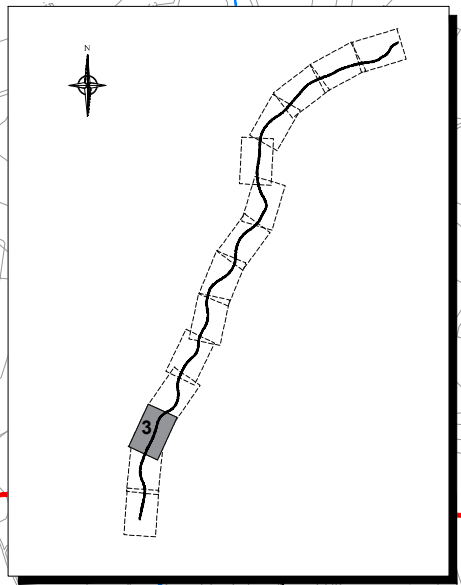
Zona de enlace e instalaciones auxiliares
La reposición de caminos y accesibilidad a fincas se resolverá coordinadamente con la futura definición de enlaces



- LEYENDA**
- Red Natura 2000 (LIC)
 - Red Natura 2000 (ZEPA)
 - Zonas con riesgo de inundación
 - Cauces y Barrancos
 - Lagunas (Zonas inundables)
 - Montes de Utilidad pública
 - Terreno forestal estratégico
 - Vía Augusta
 - Vías pecuarias
 - Olivos centenarios (Mas del Pou)
 - Yacimientos arqueológicos condicionantes
 - Línea eléctrica alta tensión 400 KVA
 - Gasoducto ENAGAS
 - Ocupación trabajos en cauces
 - Posible zona de préstamos, vertederos e instalaciones auxiliares.

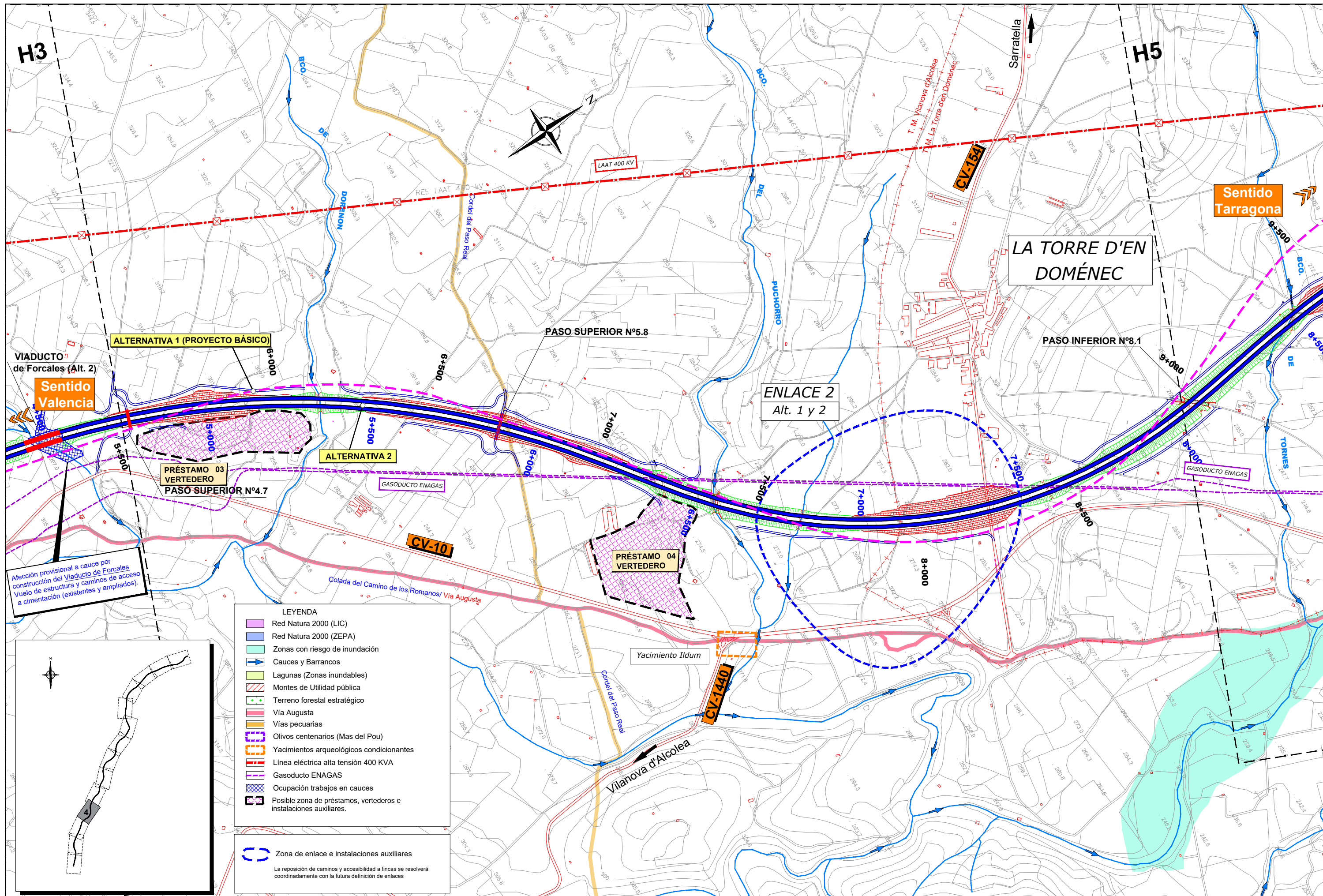
Zona de enlace e instalaciones auxiliares

La reposición de caminos y accesibilidad a fincas se resolverá coordinadamente con la futura definición de enlaces



Afección provisional a cauce por construcción del Viaducto de Forcales
Vuelo de estructura y caminos de acceso a cimentación (existentes y ampliados).

Aeropuerto de Castellón



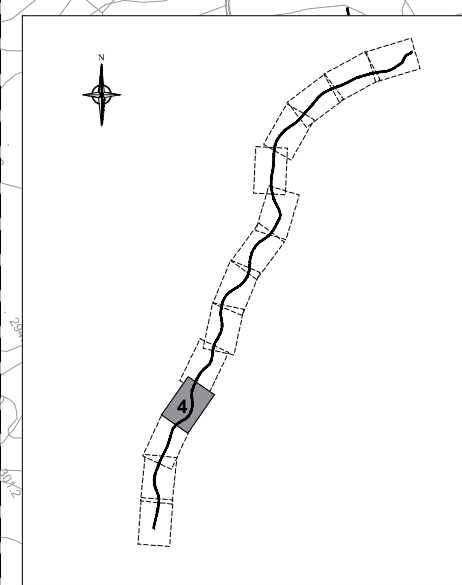
Afección provisional a cauce por construcción del Viaducto de Forcales (Alt. 2). Vuelo de estructura y caminos de acceso a cimentación (existentes y ampliados).

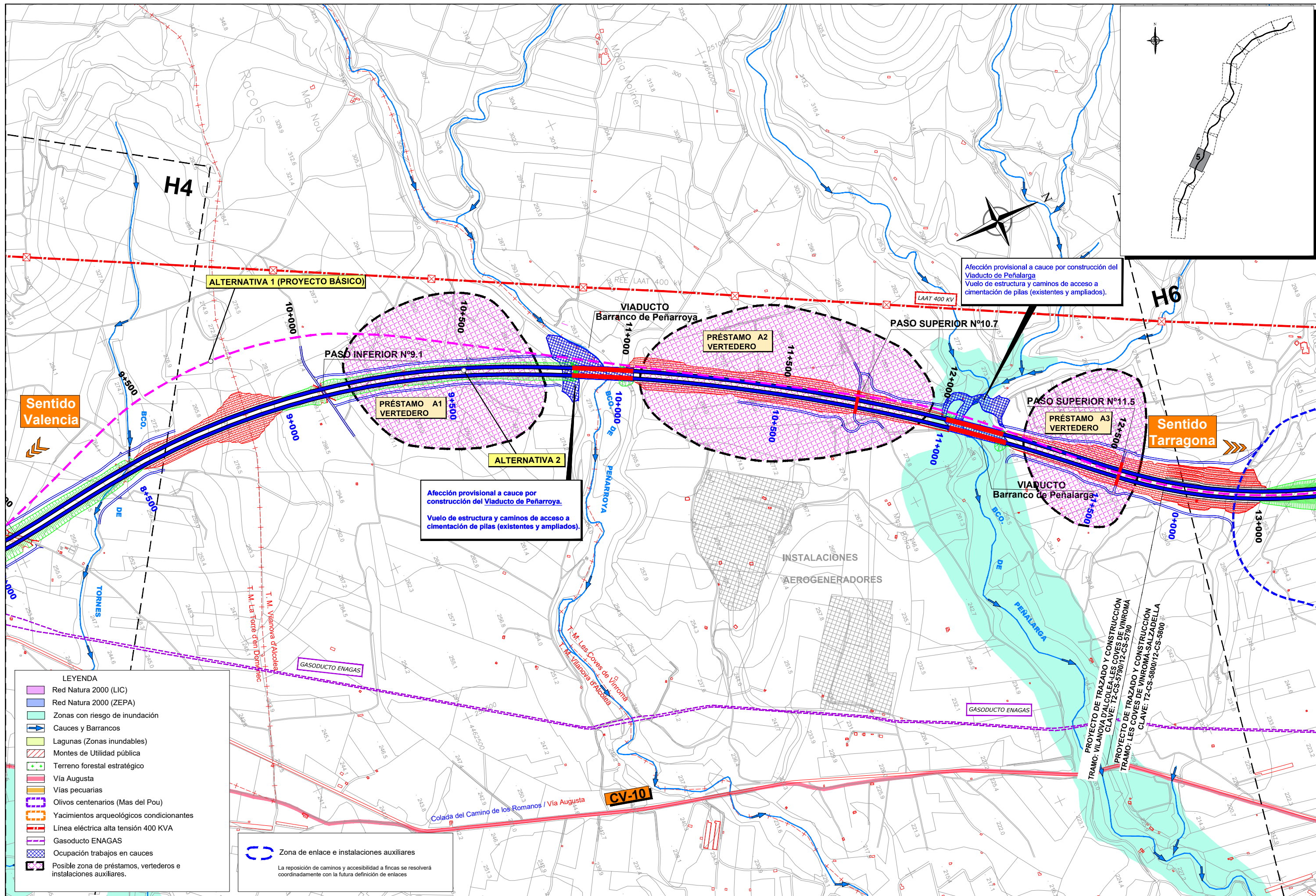
LEYENDA

- Red Natura 2000 (LIC)
- Red Natura 2000 (ZEPA)
- Zonas con riesgo de inundación
- Cauces y Barrancos
- Lagunas (Zonas inundables)
- Montes de Utilidad pública
- Terreno forestal estratégico
- Vía Augusta
- Vías pecuarias
- Olivos centenarios (Mas del Pou)
- Yacimientos arqueológicos condicionantes
- Línea eléctrica alta tensión 400 KVA
- Gasoducto ENAGAS
- Ocupación trabajos en cauces
- Posible zona de préstamos, vertederos e instalaciones auxiliares.

Zona de enlace e instalaciones auxiliares

La reposición de caminos y accesibilidad a fincas se resolverá coordinadamente con la futura definición de enlaces



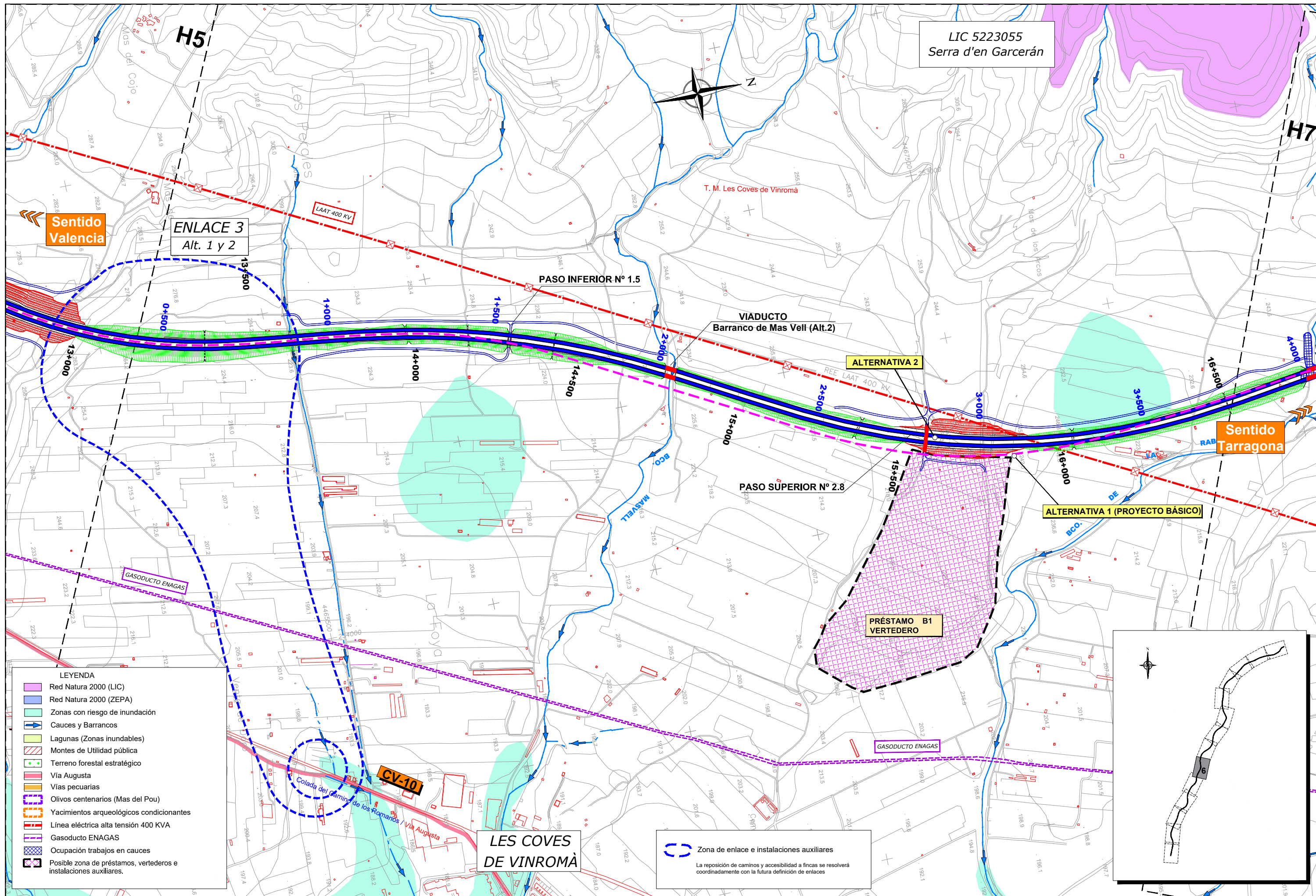


Afección provisional a cauce por construcción del Viaducto de Peñalarga
 Vuelo de estructura y caminos de acceso a cimentación de pilas (existentes y ampliados).

Afección provisional a cauce por construcción del Viaducto de Peñarroya.
 Vuelo de estructura y caminos de acceso a cimentación de pilas (existentes y ampliados).

- LEYENDA**
- Red Natura 2000 (LIC)
 - Red Natura 2000 (ZEPA)
 - Zonas con riesgo de inundación
 - Cauces y Barrancos
 - Lagunas (Zonas inundables)
 - Montes de Utilidad pública
 - Terreno forestal estratégico
 - Vía Augusta
 - Vías pecuarias
 - Olivos centenarios (Mas del Pou)
 - Yacimientos arqueológicos condicionantes
 - Línea eléctrica alta tensión 400 KVA
 - Gasoducto ENAGAS
 - Ocupación trabajos en cauces
 - Posible zona de préstamos, vertederos e instalaciones auxiliares.

Zona de enlace e instalaciones auxiliares
 La reposición de caminos y accesibilidad a fincas se resolverá coordinadamente con la futura definición de enlaces



LIC 5223055
Serra d'en Garcerán

H5

H7

Sentido
Valencia

ENLACE 3
Alt. 1 y 2

LAAT 400 KV

PASO INFERIOR Nº 1.5

VIADUCTO
Barranco de Mas Vell (Alt.2)

ALTERNATIVA 2

Sentido
Tarragona

PASO SUPERIOR Nº 2.8

ALTERNATIVA 1 (PROYECTO BÁSICO)

PRÉSTAMO B1
VERTEDERO

GASODUCTO ENAGAS

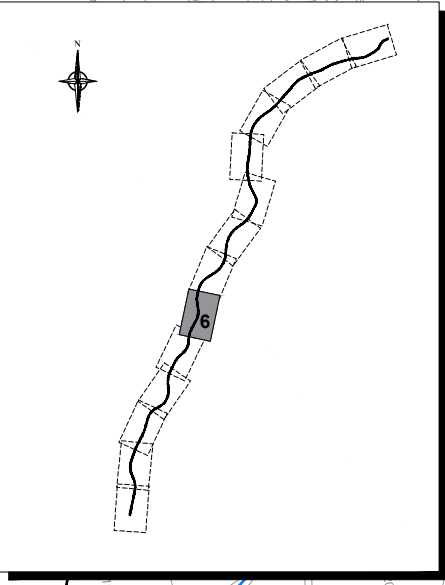
GASODUCTO ENAGAS

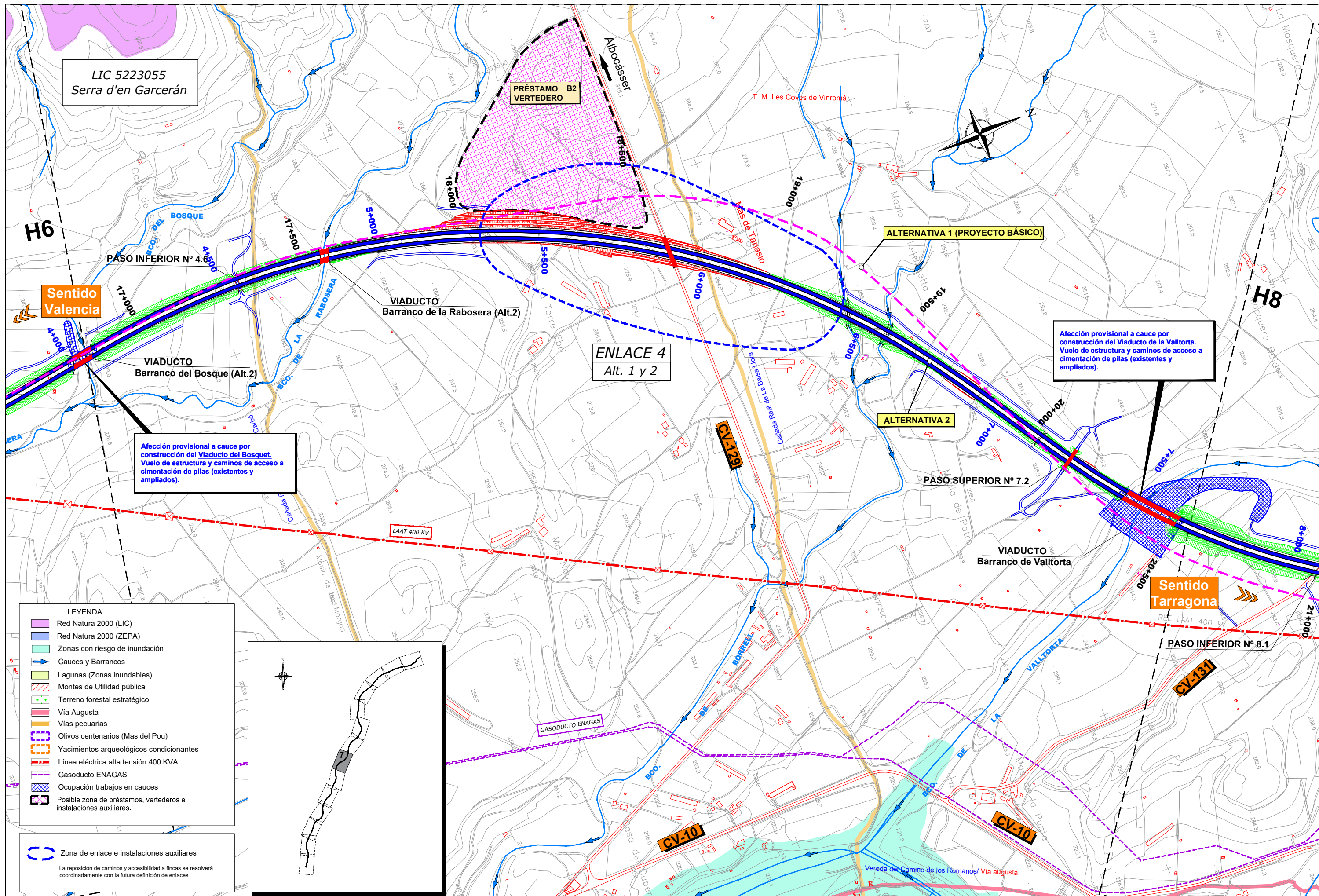
CV-10

LES COVES
DE VINROMÀ

Zona de enlace e instalaciones auxiliares
La reposición de caminos y accesibilidad a fincas se resolverá coordinadamente con la futura definición de enlaces

- LEYENDA
- Red Natura 2000 (LIC)
 - Red Natura 2000 (ZEPA)
 - Zonas con riesgo de inundación
 - Cauces y Barrancos
 - Lagunas (Zonas inundables)
 - Montes de Utilidad pública
 - Terreno forestal estratégico
 - Vía Augusta
 - Vías pecuarias
 - Olivos centenarios (Mas del Pou)
 - Yacimientos arqueológicos condicionantes
 - Línea eléctrica alta tensión 400 KVA
 - Gasoducto ENAGAS
 - Ocupación trabajos en cauces
 - Posible zona de préstamos, vertederos e instalaciones auxiliares.





LIC 5223055
Serra d'en Garcerán

PRÉSTAMO B2
VERTEDERO

ALTERNATIVA 1 (PROYECTO BÁSICO)

ALTERNATIVA 2

ENLACE 4
Alt. 1 y 2

Afección provisional a cauce por construcción del Viaducto de la Valltorta. Vuelo de estructura y caminos de acceso a cimentación de pilas (existentes y ampliados).

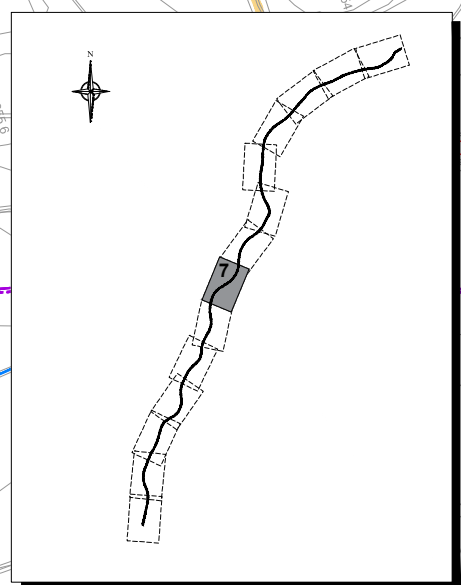
Afección provisional a cauce por construcción del Viaducto del Bosquet. Vuelo de estructura y caminos de acceso a cimentación de pilas (existentes y ampliados).

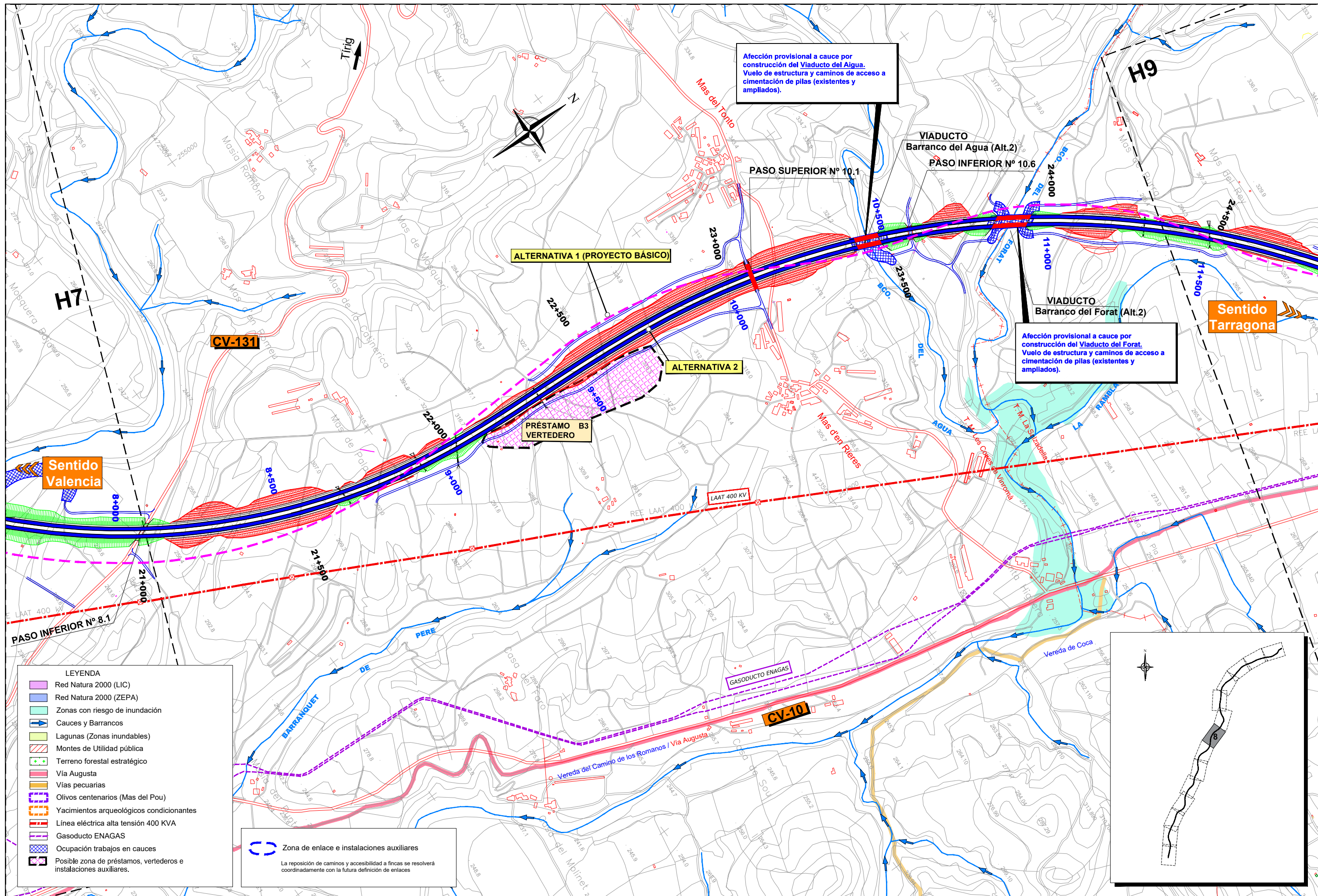
LEYENDA

- Red Natura 2000 (LIC)
- Red Natura 2000 (ZEPA)
- Zonas con riesgo de inundación
- Cauces y Barrancos
- Lagunas (Zonas inundables)
- Montes de Utilidad pública
- Terreno forestal estratégico
- Vía Augusta
- Vías pecuarias
- Olivos centenarios (Mas del Pou)
- Yacimientos arqueológicos condicionantes
- Línea eléctrica alta tensión 400 KVA
- Gasoducto ENAGAS
- Ocupación trabajos en cauces
- Posible zona de préstamos, vertederos e instalaciones auxiliares.

Zona de enlace e instalaciones auxiliares

La reposición de caminos y accesibilidad a fincas se resolverá coordinadamente con la futura definición de enlaces





Afección provisional a cauce por construcción del Viaducto del Agua. Vuelo de estructura y caminos de acceso a cimentación de pilas (existentes y ampliados).

Afección provisional a cauce por construcción del Viaducto del Forat. Vuelo de estructura y caminos de acceso a cimentación de pilas (existentes y ampliados).

ALTERNATIVA 1 (PROYECTO BÁSICO)

ALTERNATIVA 2

PRÉSTAMO B3 VERTEDERO

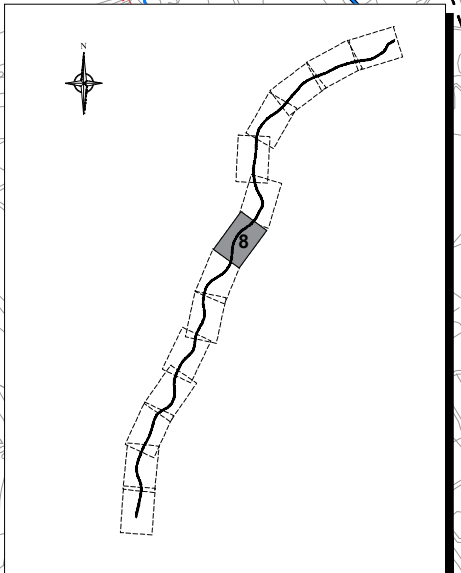
Sentido Valencia

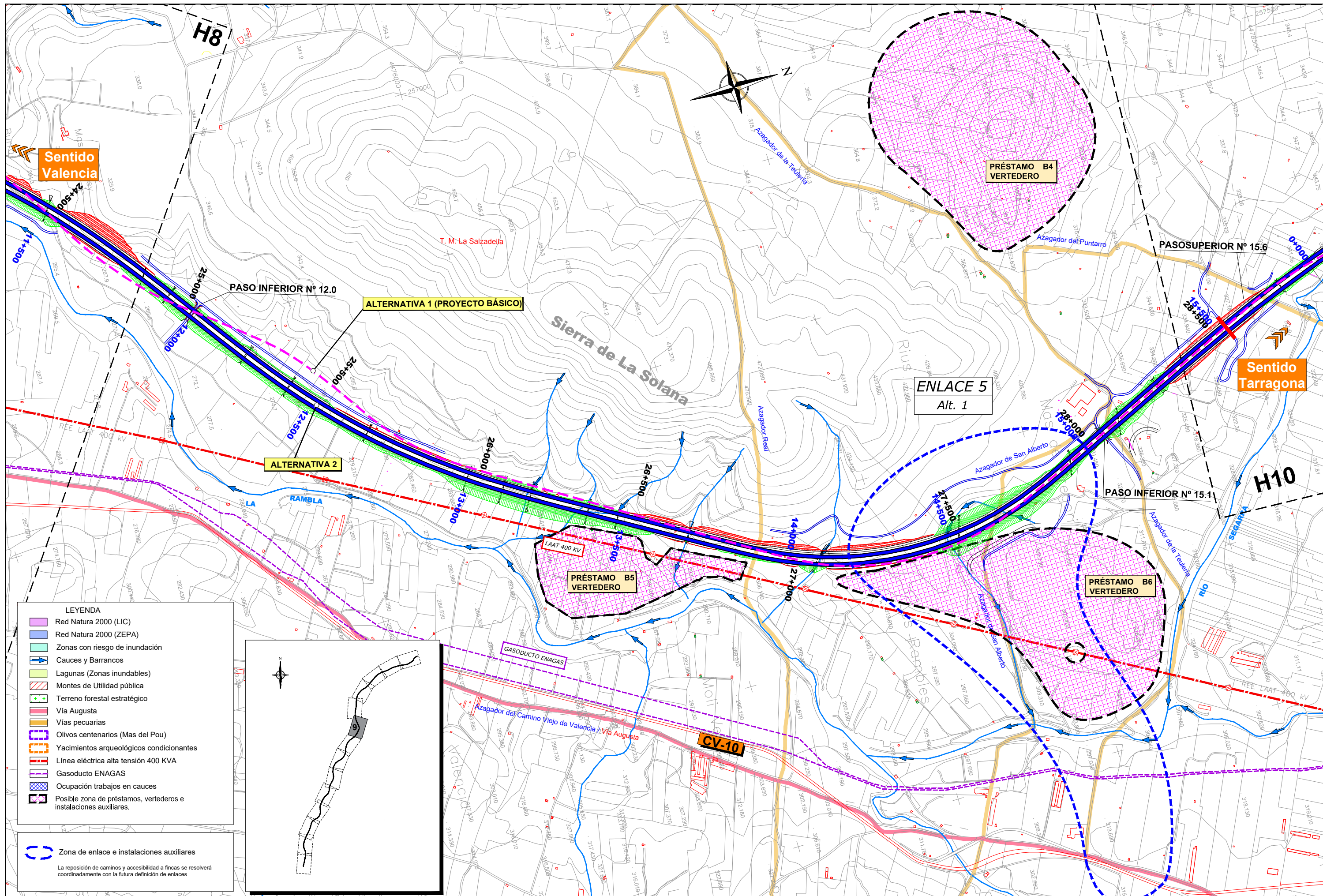
Sentido Tarragona

- LEYENDA**
- Red Natura 2000 (LIC)
 - Red Natura 2000 (ZEPA)
 - Zonas con riesgo de inundación
 - Cauces y Barrancos
 - Lagunas (Zonas inundables)
 - Montes de Utilidad pública
 - Terreno forestal estratégico
 - Vía Augusta
 - Vías pecuarias
 - Olivos centenarios (Mas del Pou)
 - Yacimientos arqueológicos condicionantes
 - Línea eléctrica alta tensión 400 KVA
 - Gasoducto ENAGAS
 - Ocupación trabajos en cauces
 - Posible zona de préstamos, vertederos e instalaciones auxiliares.

Zona de enlace e instalaciones auxiliares

La reposición de caminos y accesibilidad a fincas se resolverá coordinadamente con la futura definición de enlaces



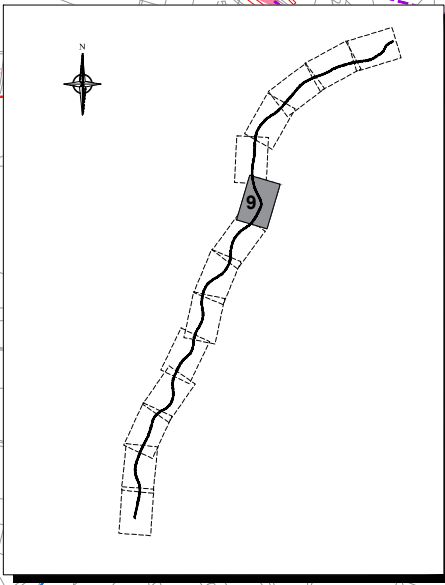


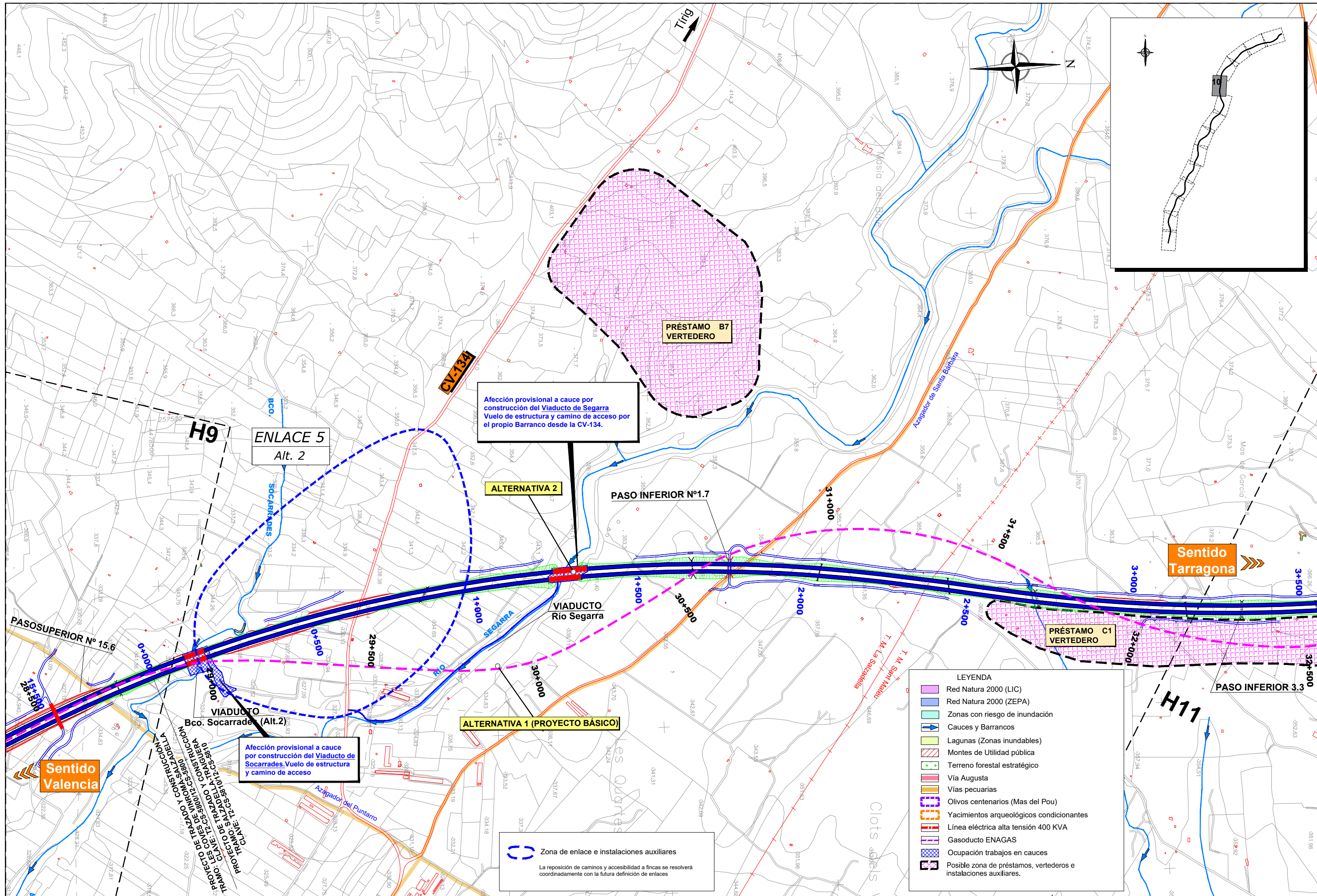
LEYENDA

- Red Natura 2000 (LIC)
- Red Natura 2000 (ZEPA)
- Zonas con riesgo de inundación
- Cauces y Barrancos
- Lagunas (Zonas inundables)
- Montes de Utilidad pública
- Terreno forestal estratégico
- Vía Augusta
- Vías pecuarias
- Olivos centenarios (Mas del Pou)
- Yacimientos arqueológicos condicionantes
- Línea eléctrica alta tensión 400 KVA
- Gasoducto ENAGAS
- Ocupación trabajos en cauces
- Posible zona de préstamos, vertederos e instalaciones auxiliares.

Zona de enlace e instalaciones auxiliares

La reposición de caminos y accesibilidad a fincas se resolverá coordinadamente con la futura definición de enlaces





Afección provisional a cauce por construcción del Viaducto de Segarra. Vuelo de estructura y camino de acceso por el propio Barranco desde la CV-134.

ENLACE 5
Alt. 2

ALTERNATIVA 2

PASO INFERIOR Nº1.7

VIADUCTO
Río Segarra

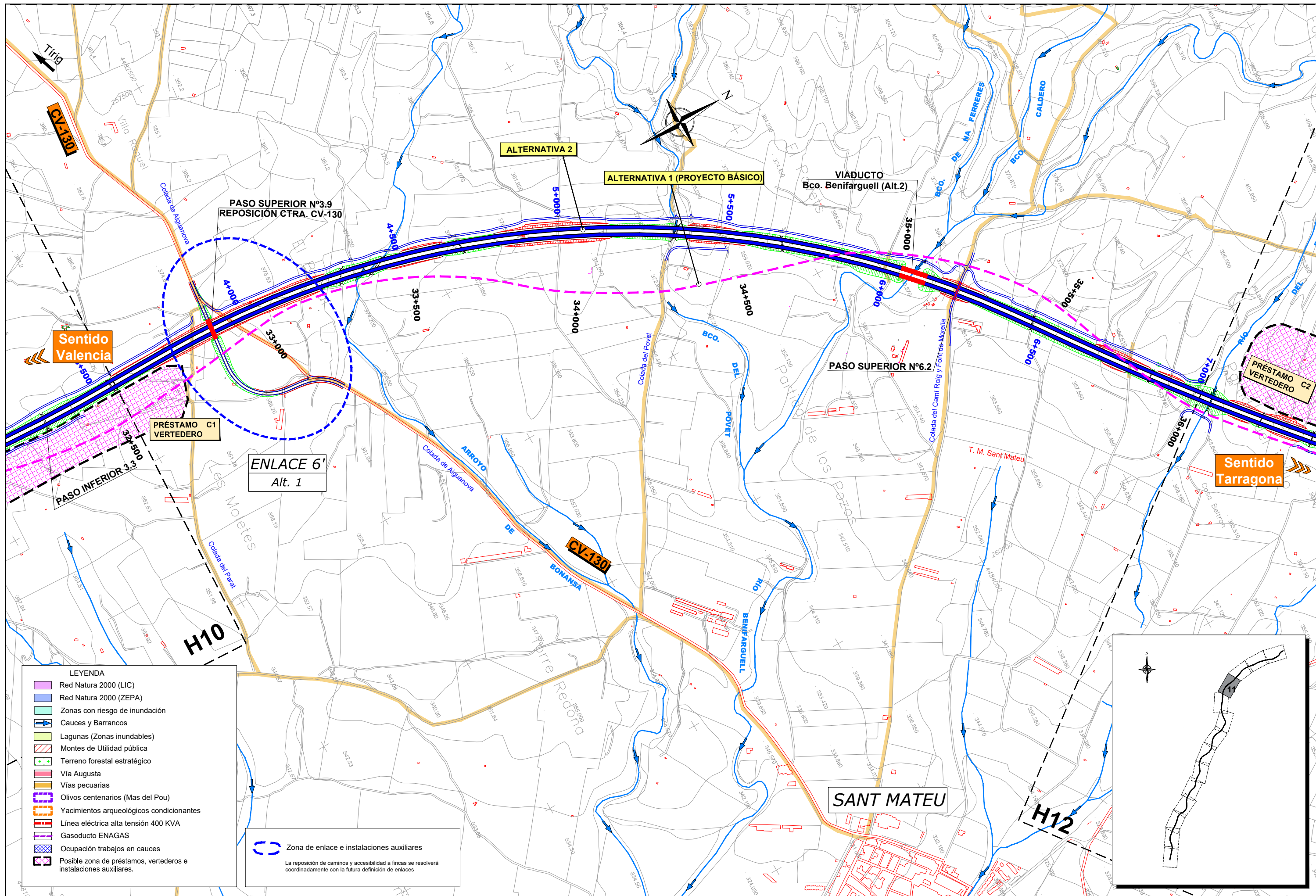
ALTERNATIVA 1 (PROYECTO BÁSICO)

Afección provisional a cauce por construcción del Viaducto de Socarrades. Vuelo de estructura y camino de acceso

Zona de enlace e instalaciones auxiliares
La reposición de caminos y accesibilidad a fincas se resolverá coordinadamente con la futura definición de enlaces

LEYENDA

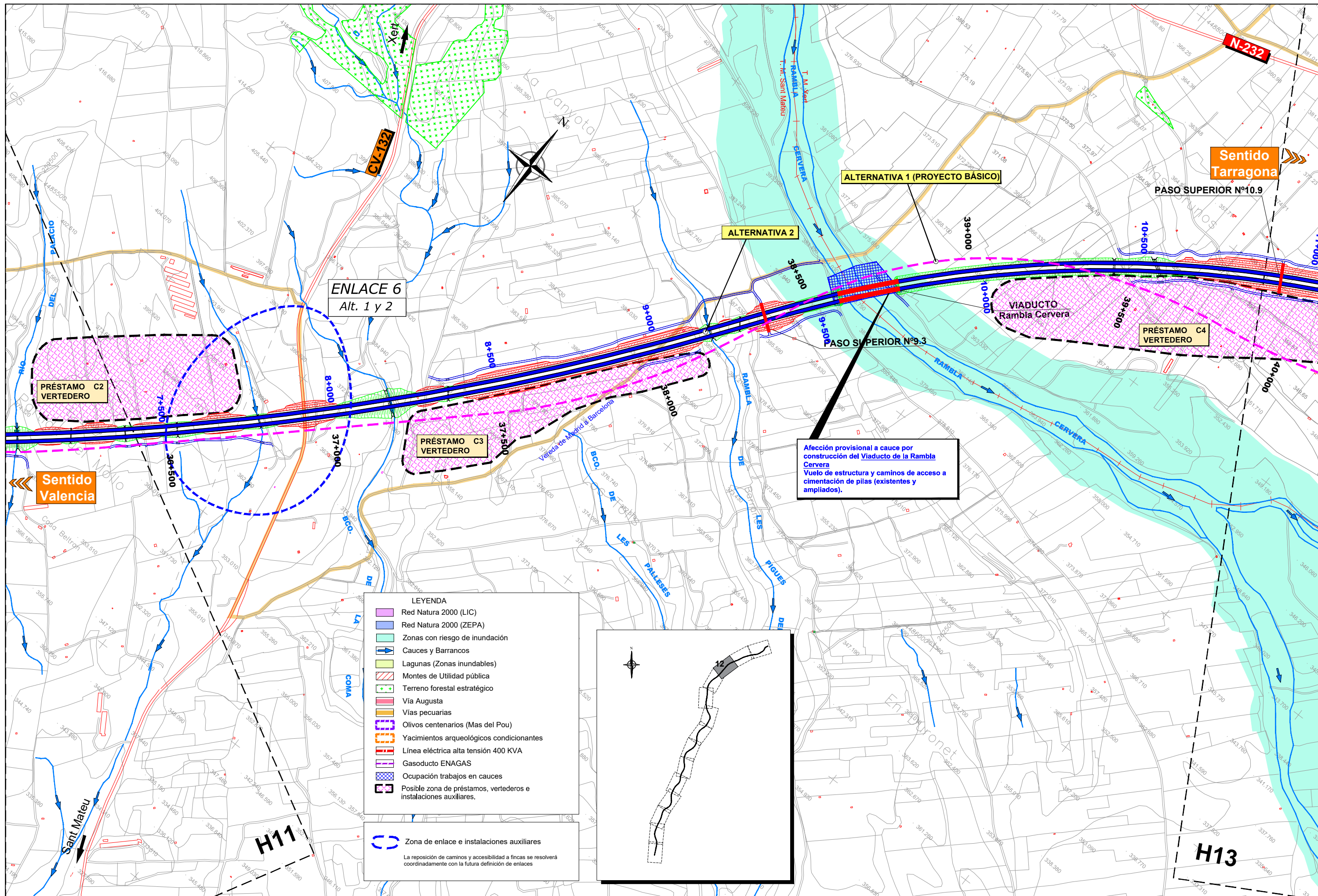
- Red Natura 2000 (LIC)
- Red Natura 2000 (ZEPA)
- Zonas con riesgo de inundación
- Cauces y Barrancos
- Lagunas (Zonas inundables)
- Montes de Utilidad pública
- Terreno forestal estratégico
- Vía Augusta
- Vías pecuarias
- Olivos centenarios (Mas del Pou)
- Yacimientos arqueológicos condicionantes
- Línea eléctrica alta tensión 400 KVA
- Gasoducto ENAGAS
- Ocupación trabajos en cauces
- Posible zona de préstamos, vertederos e instalaciones auxiliares.



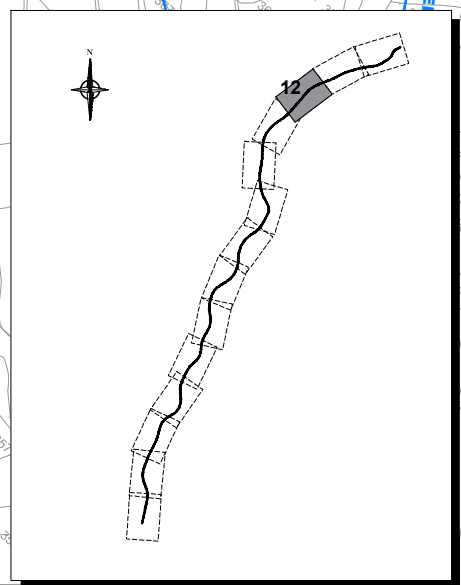
- LEYENDA**
- Red Natura 2000 (LIC)
 - Red Natura 2000 (ZEPA)
 - Zonas con riesgo de inundación
 - Cauces y Barrancos
 - Lagunas (Zonas inundables)
 - Montes de Utilidad pública
 - Terreno forestal estratégico
 - Vía Augusta
 - Vías pecuarias
 - Olivos centenarios (Mas del Pou)
 - Yacimientos arqueológicos condicionantes
 - Línea eléctrica alta tensión 400 KVA
 - Gasoducto ENAGAS
 - Ocupación trabajos en cauces
 - Posible zona de préstamos, vertederos e instalaciones auxiliares.

Zona de enlace e instalaciones auxiliares

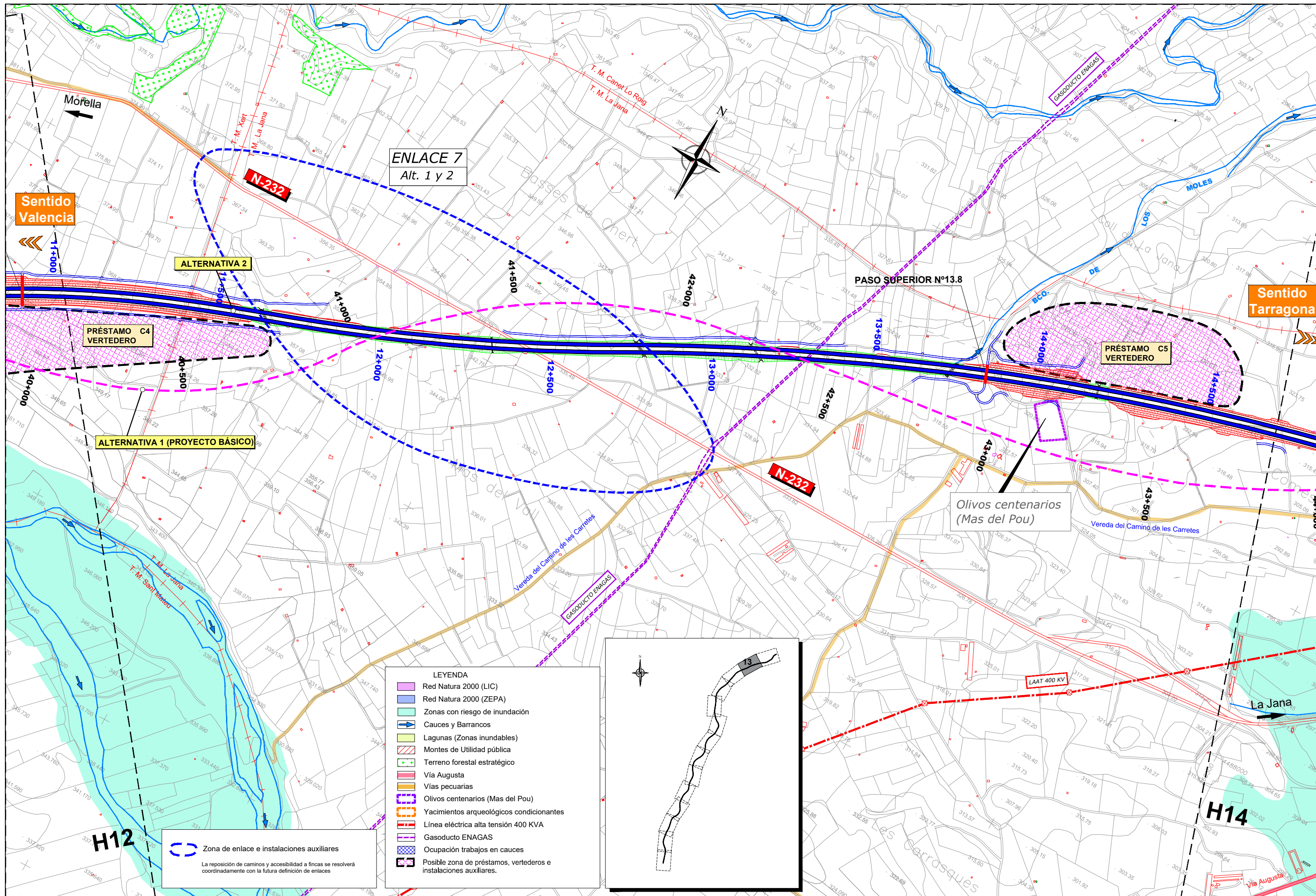
La reposición de caminos y accesibilidad a fincas se resolverá coordinadamente con la futura definición de enlaces



- LEYENDA**
- Red Natura 2000 (LIC)
 - Red Natura 2000 (ZEPA)
 - Zonas con riesgo de inundación
 - Cauces y Barrancos
 - Lagunas (Zonas inundables)
 - Montes de Utilidad pública
 - Terreno forestal estratégico
 - Vía Augusta
 - Vías pecuarias
 - Olivos centenarios (Mas del Pou)
 - Yacimientos arqueológicos condicionantes
 - Línea eléctrica alta tensión 400 KVA
 - Gasoducto ENAGAS
 - Ocupación trabajos en cauces
 - Posible zona de préstamos, vertederos e instalaciones auxiliares.
 - Zona de enlace e instalaciones auxiliares
- La reposición de caminos y accesibilidad a fincas se resolverá coordinadamente con la futura definición de enlaces



Afección provisional a cauce por construcción del Viaducto de la Rambla Cervera
 Vuelo de estructura y caminos de acceso a cimentación de pilas (existentes y ampliados).

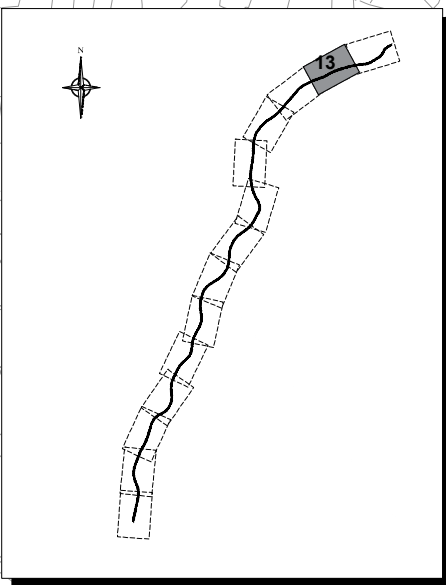


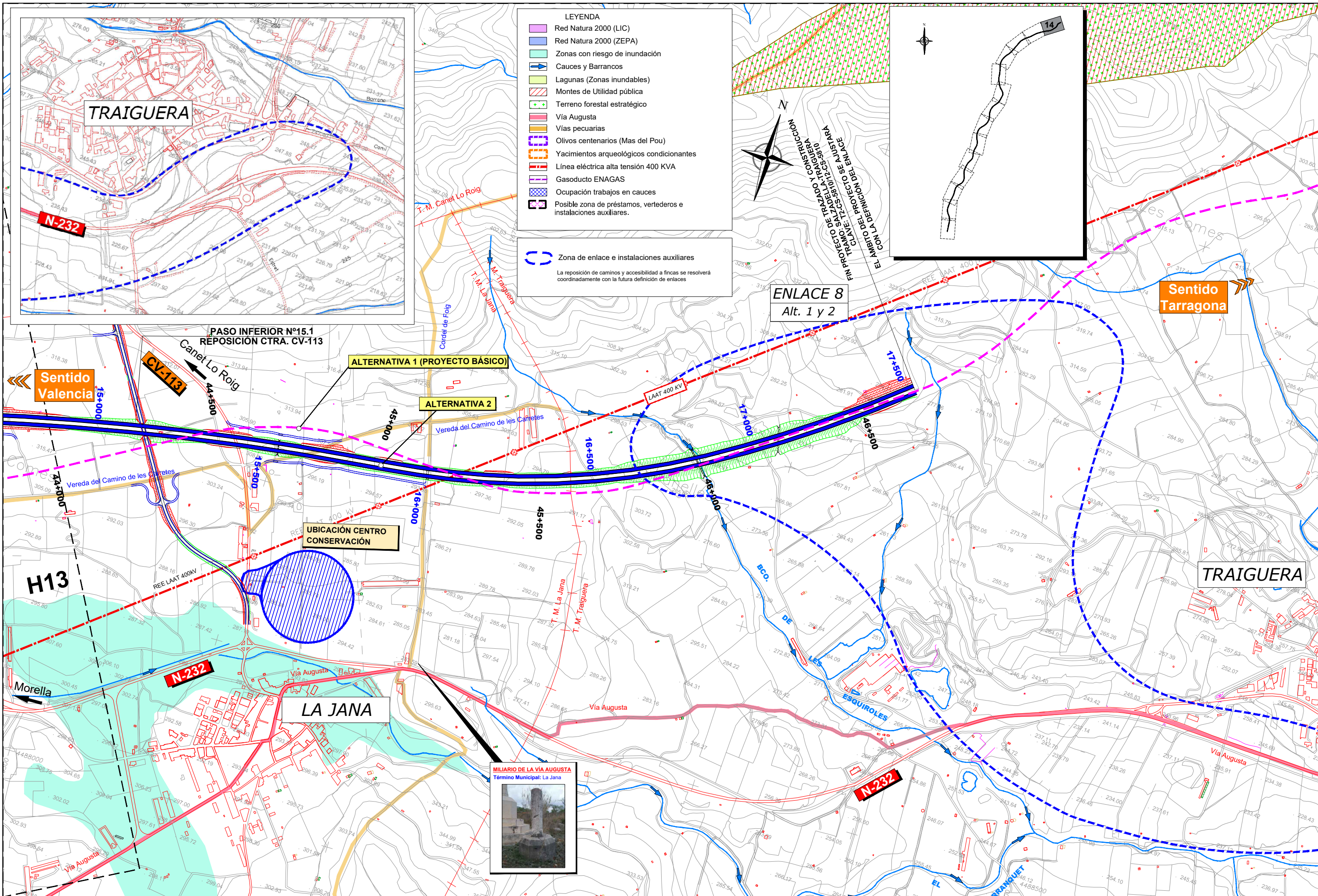
LEYENDA

- Red Natura 2000 (LIC)
- Red Natura 2000 (ZEPA)
- Zonas con riesgo de inundación
- Cauces y Barrancos
- Lagunas (Zonas inundables)
- Montes de Utilidad pública
- Terreno forestal estratégico
- Vía Augusta
- Vías pecuarias
- Olivos centenarios (Mas del Pou)
- Yacimientos arqueológicos condicionantes
- Línea eléctrica alta tensión 400 KVA
- Gasoducto ENAGAS
- Ocupación trabajos en cauces
- Posible zona de préstamos, vertederos e instalaciones auxiliares.

Zona de enlace e instalaciones auxiliares

La reposición de caminos y accesibilidad a fincas se resolverá coordinadamente con la futura definición de enlaces.

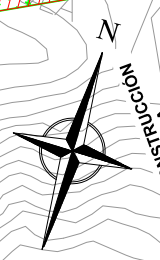




- LEYENDA**
- Red Natura 2000 (LIC)
 - Red Natura 2000 (ZEPA)
 - Zonas con riesgo de inundación
 - Cauces y Barrancos
 - Lagunas (Zonas inundables)
 - Montes de Utilidad pública
 - Terreno forestal estratégico
 - Vía Augusta
 - Vías pecuarias
 - Olivos centenarios (Mas del Pou)
 - Yacimientos arqueológicos condicionantes
 - Línea eléctrica alta tensión 400 KVA
 - Gasoducto ENAGAS
 - Ocupación trabajos en cauces
 - Posible zona de préstamos, vertederos e instalaciones auxiliares.

Zona de enlace e instalaciones auxiliares

La reposición de caminos y accesibilidad a fincas se resolverá coordinadamente con la futura definición de enlaces



EL AMBITO DEL PROYECTO SE AJUSTA AL CAMPO DE DEFINICION DEL ENLACE T.M. CANEL LO ROIG, T.M. LA JANA, T.M. TRAIGUERA Y T.M. MORELLA.

ENLACE 8
Alt. 1 y 2

Sentido Tarragona

Sentido Valencia

PASO INFERIOR Nº15.1
REPOSICIÓN CTRA. CV-113

ALTERNATIVA 1 (PROYECTO BÁSICO)

ALTERNATIVA 2

UBICACIÓN CENTRO CONSERVACIÓN

LA JANA

TRAIGUERA

