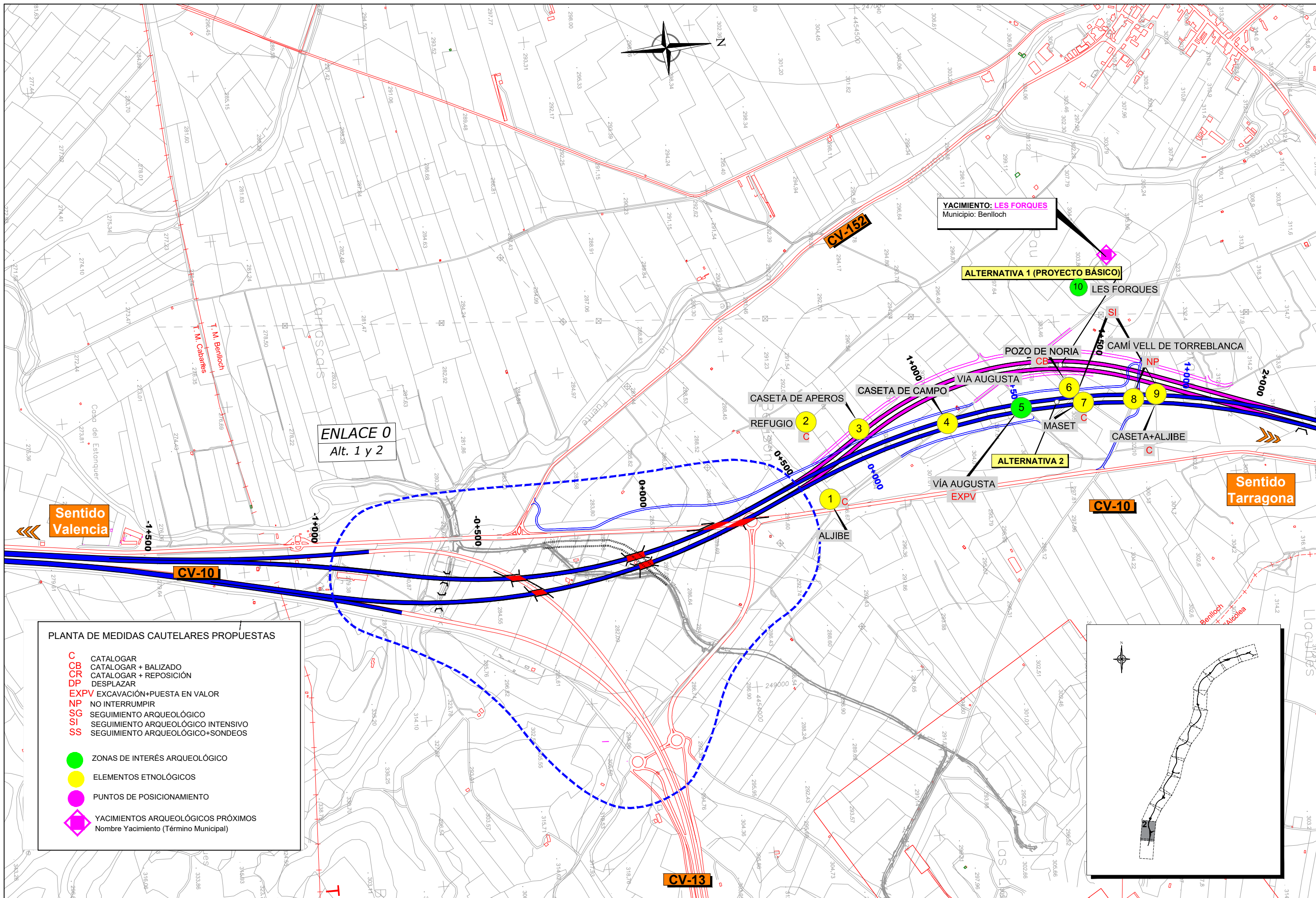


PLANTA DE MEDIDAS CAUTELARES PROPUESTAS

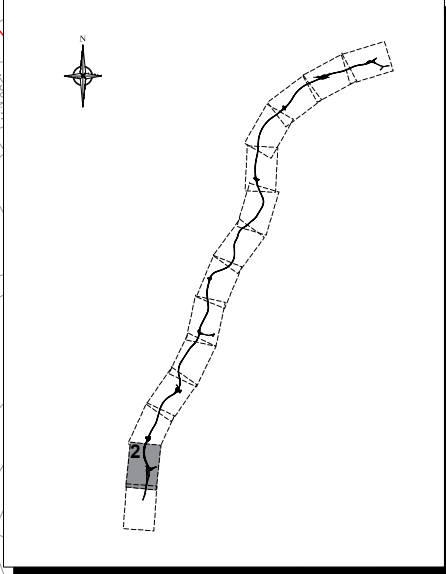
C	CATALOGAR
CB	CATALOGAR + BALIZADO
CR	CATALOGAR + REPOSICIÓN
DP	DESPLAZAR
EXPV	EXCAVACIÓN+PUESTA EN VALOR
NP	NO INTERRUMPIR
SG	SEGUIMIENTO ARQUEOLÓGICO
SI	SEGUIMIENTO ARQUEOLÓGICO INTENSIVO
SS	SEGUIMIENTO ARQUEOLÓGICO+SONDEOS
	ZONAS DE INTERÉS ARQUEOLÓGICO
	ELEMENTOS ETNOLÓGICOS
	PUNTOS DE POSICIONAMIENTO
	YACIMIENTOS ARQUEOLÓGICOS PRÓXIMOS Nombre Yacimiento (Término Municipal)

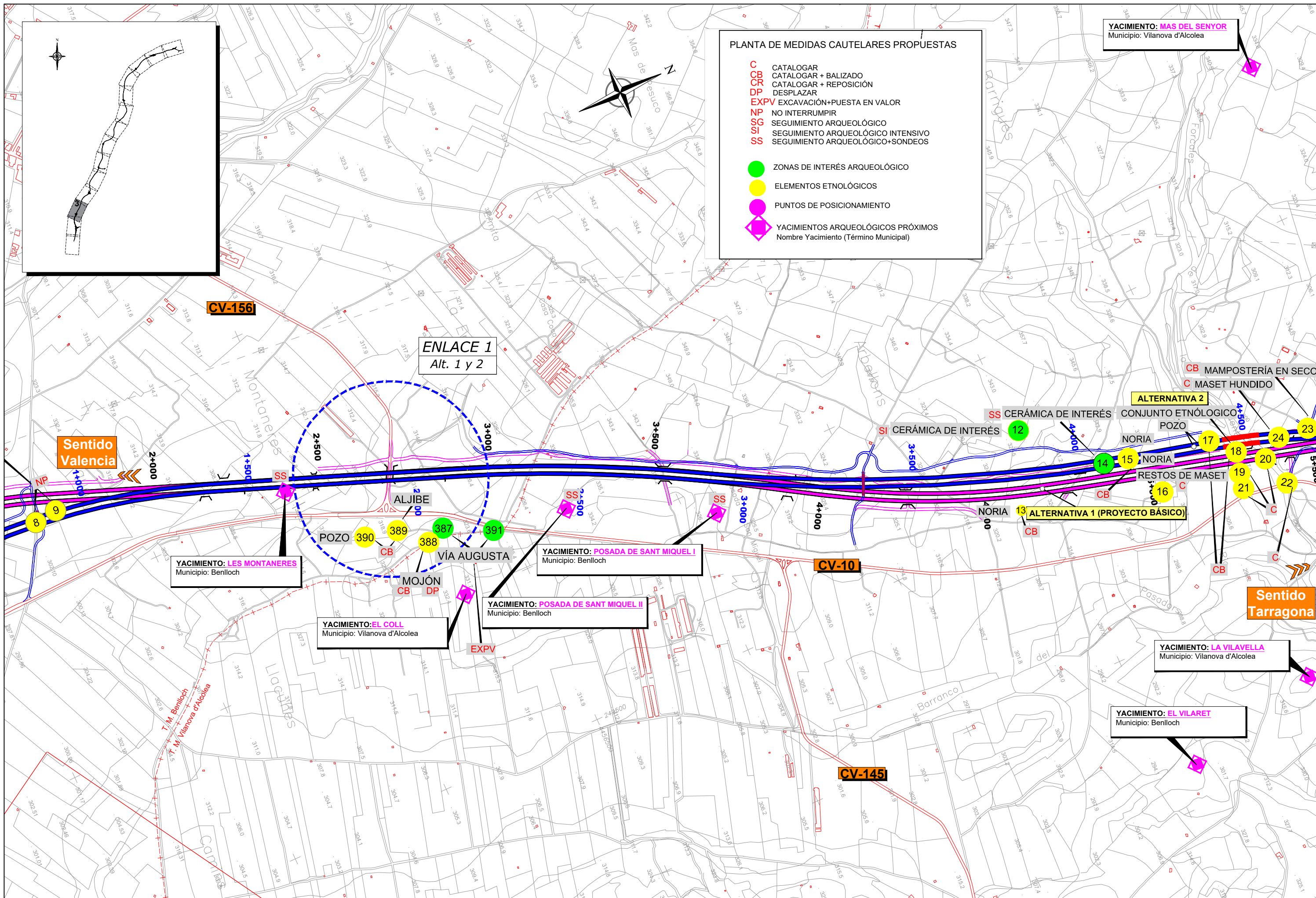
**PROYECTO DE TRAZADO Y CONSTRUCCIÓN
TRAMO: VILANOVA D'ALCOLEA-LES COVES DE VINROMÀ
CLAVE: T2-CS-5790/T2-CS-5780**



PLANTA DE MEDIDAS CAUTELARES PROPUESTAS

C	CATALOGAR
CB	CATALOGAR + BALIZADO
CR	CATALOGAR + REPOSICIÓN
DP	DESPLAZAR
EXPV	EXCAVACIÓN+PUESA EN VALOR
NP	NO INTERRUMPIR
SG	SEGUIMIENTO ARQUEOLÓGICO
SI	SEGUIMIENTO ARQUEOLÓGICO INTENSIVO
SS	SEGUIMIENTO ARQUEOLÓGICO+SONDEOS
●	ZONAS DE INTERÉS ARQUEOLÓGICO
●	ELEMENTOS ETNOLÓGICOS
●	PUNTOS DE POSICIONAMIENTO
◆	YACIMIENTOS ARQUEOLÓGICOS PRÓXIMOS Nombre Yacimiento (Término Municipal)





PLANTA DE MEDIDAS CAUTELARES PROPUESTAS

- C** CATALOGAR
- CB** CATALOGAR + BALIZADO
- CR** CATALOGAR + REPOSICIÓN
- DP** DESPLAZAR
- EXPV** EXCAVACIÓN+PUESTA EN VALOR
- NP** NO INTERRUMPIR
- SG** SEGUIMIENTO ARQUEOLÓGICO
- SI** SEGUIMIENTO ARQUEOLÓGICO INTENSIVO
- SS** SEGUIMIENTO ARQUEOLÓGICO+SONDEOS

- ZONAS DE INTERÉS ARQUEOLÓGICO
- ELEMENTOS ETNOLÓGICOS
- PUNTOS DE POSICIONAMIENTO
- ◆ YACIMIENTOS ARQUEOLÓGICOS PRÓXIMOS
Nombre Yacimiento (Término Municipal)

YACIMIENTO: MAS DEL SENYOR
Municipio: Vilanova d'Alcolea

YACIMIENTO: LES MONTANERES
Municipio: Benloch

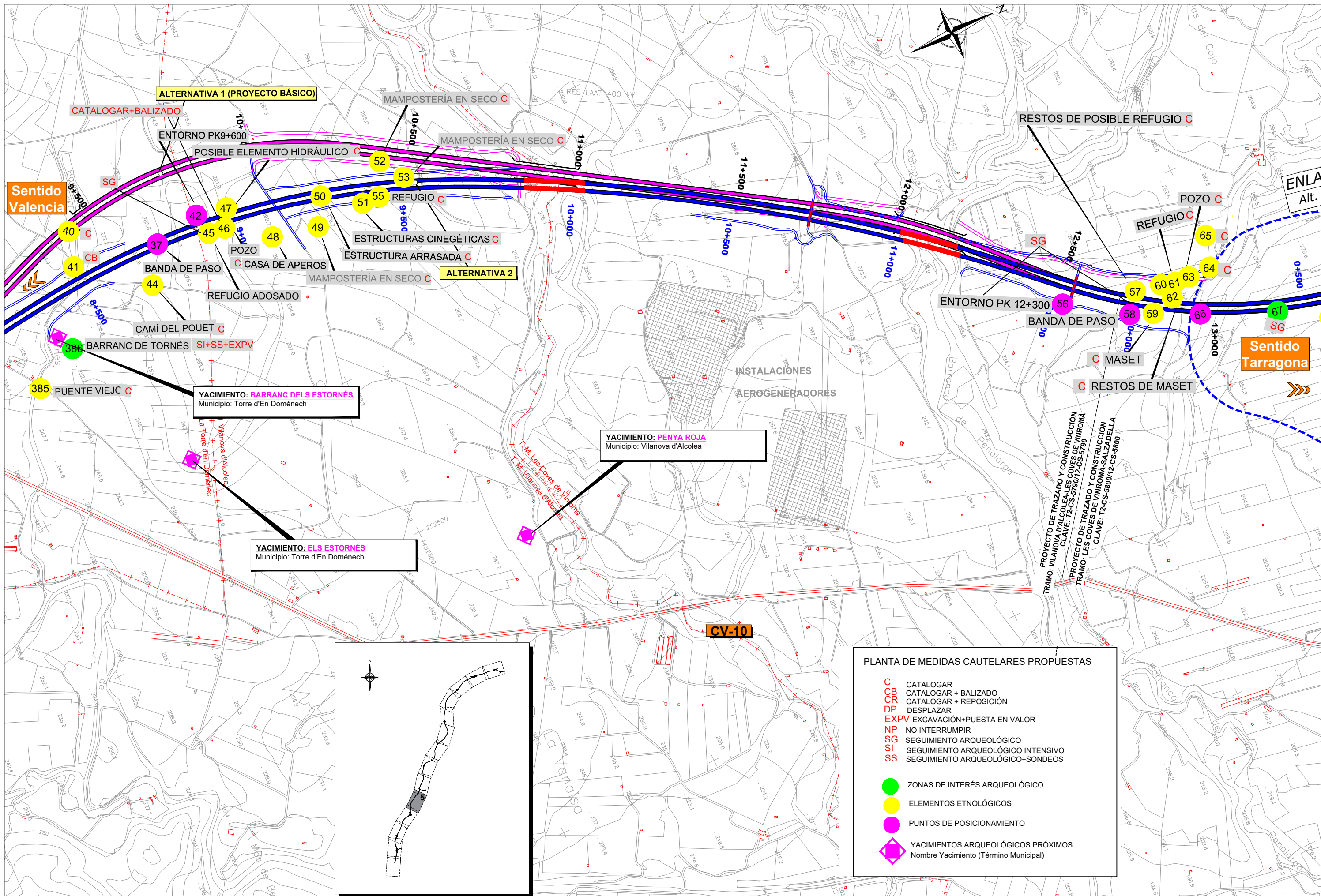
YACIMIENTO: EL COLL
Municipio: Vilanova d'Alcolea

YACIMIENTO: POSADA DE SANT MIQUEL II
Municipio: Benloch

YACIMIENTO: POSADA DE SANT MIQUEL I
Municipio: Benloch

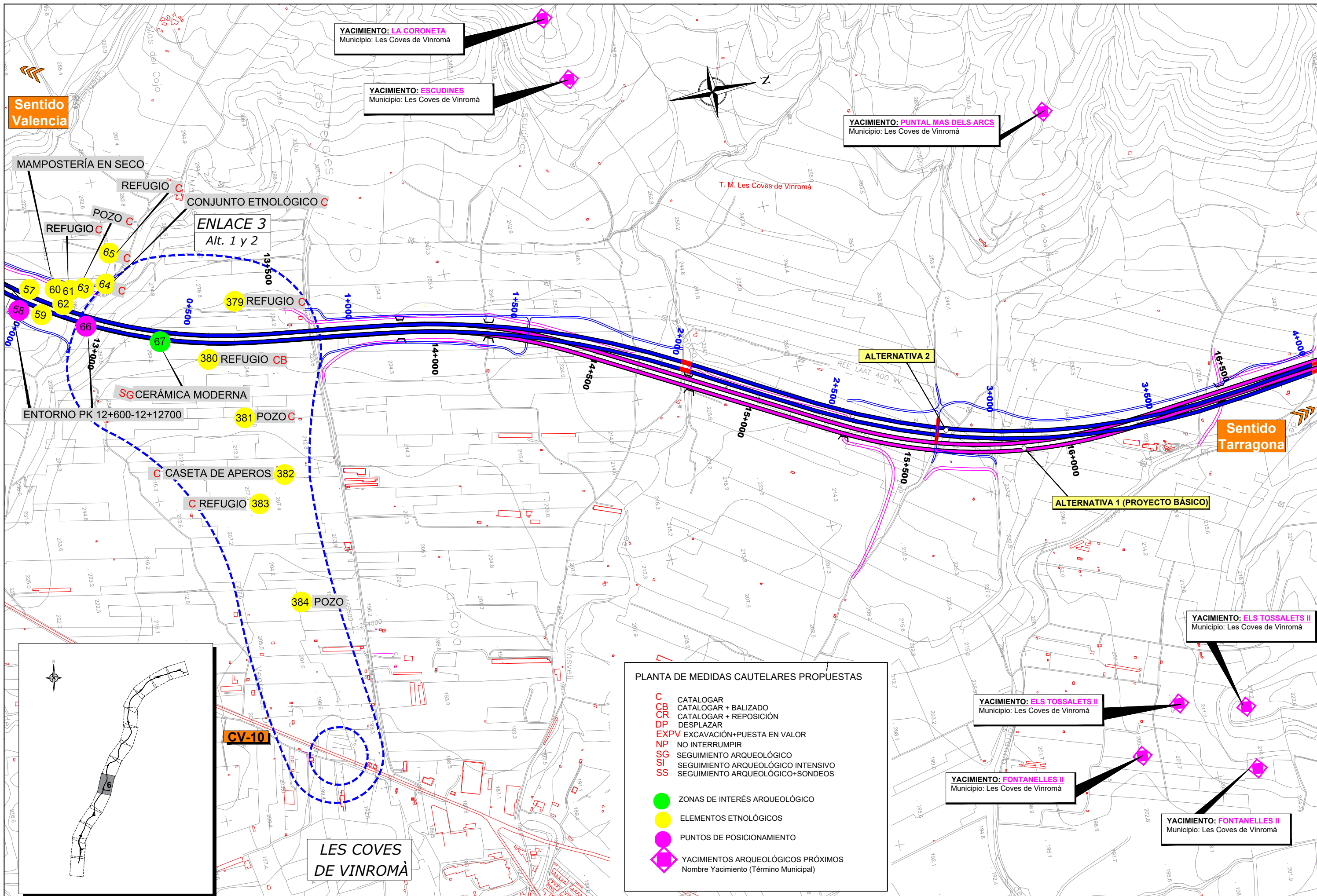
YACIMIENTO: LA VILAVELLA
Municipio: Vilanova d'Alcolea

YACIMIENTO: EL VILARET
Municipio: Benloch



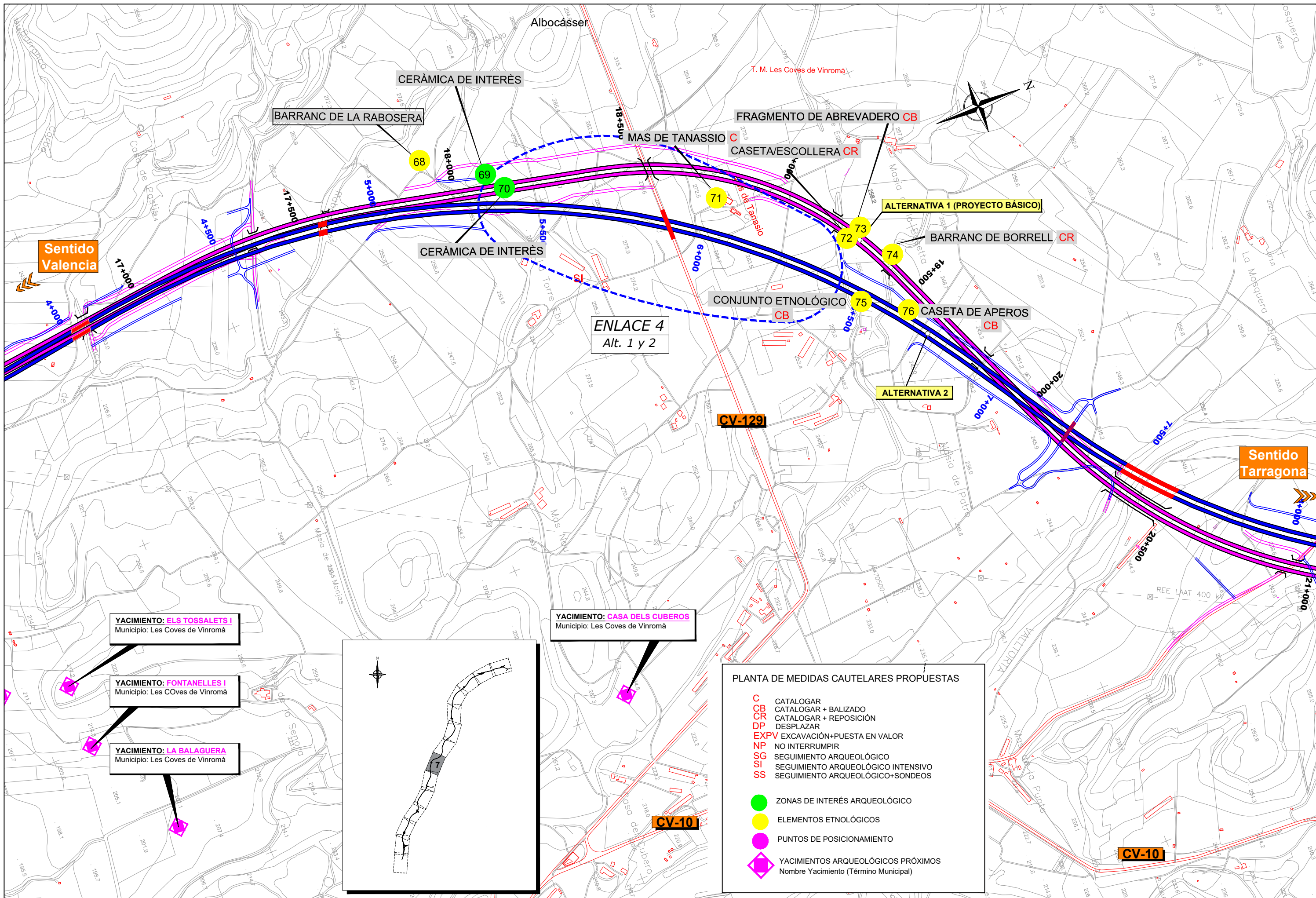
PLANTA DE MEDIDAS CAUTELARES PROPUESTAS

C	CATALOGAR
CB	CATALOGAR + BALIZADO
CR	CATALOGAR + REPOSICIÓN
DP	DESPLAZAR
EXPV	EXCAVACIÓN+PUESTA EN VALOR
NP	NO INTERRUMPIR
SG	SEGUIMIENTO ARQUEOLÓGICO
SI	SEGUIMIENTO ARQUEOLÓGICO INTENSIVO
SS	SEGUIMIENTO ARQUEOLÓGICO+SONDEOS
●	ZONAS DE INTERÉS ARQUEOLÓGICO
●	ELEMENTOS ETNOLÓGICOS
●	PUNTOS DE POSICIONAMIENTO
◆	YACIMIENTOS ARQUEOLÓGICOS PRÓXIMOS Nombre Yacimiento (Término Municipal)



PLANTA DE MEDIDAS CAUTELARES PROPUESTAS

C	CATALOGAR
CB	CATALOGAR + BALIZADO
CR	CATALOGAR + REPOSICIÓN
DP	DESPLAZAR
EXPV	EXCAVACIÓN+PUESTA EN VALOR
NP	NO INTERRUMPIR
SG	SEGUIMIENTO ARQUEOLÓGICO
SI	SEGUIMIENTO ARQUEOLÓGICO INTENSIVO
SS	SEGUIMIENTO ARQUEOLÓGICO+SONDEOS
●	ZONAS DE INTERÉS ARQUEOLÓGICO
●	ELEMENTOS ETNOLÓGICOS
●	PUNTOS DE POSICIONAMIENTO
◆	YACIMIENTOS ARQUEOLÓGICOS PRÓXIMOS
	Nombre Yacimiento (Término Municipal)

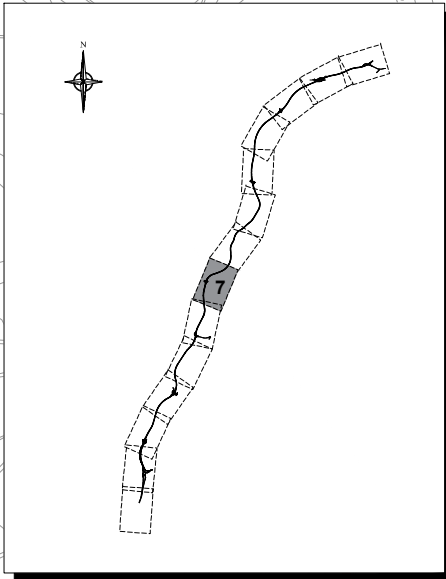


YACIMIENTO: ELS TOSSALETS I
Municipio: Les Coves de Vinromà

YACIMIENTO: FONTANELLES I
Municipio: Les Coves de Vinromà

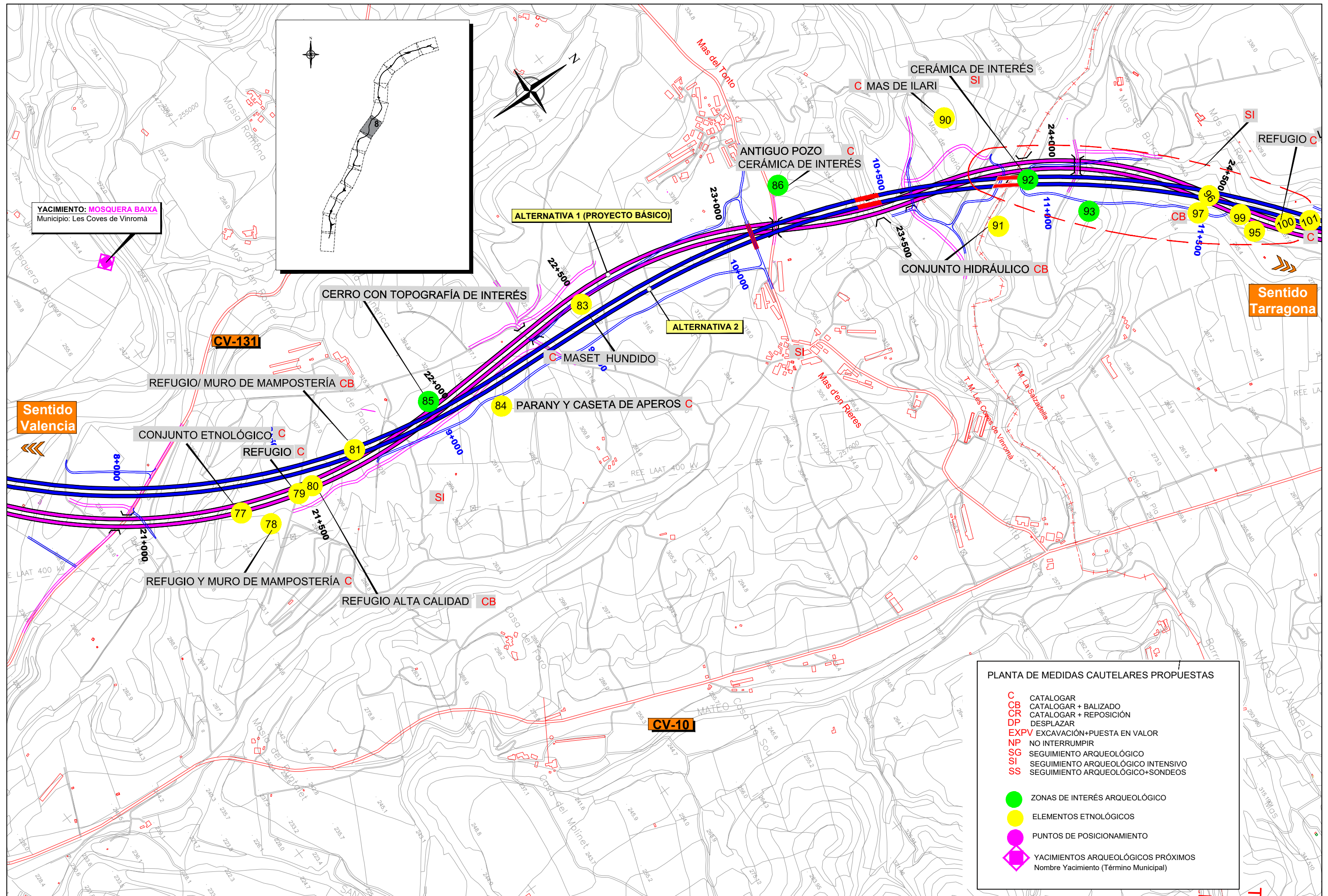
YACIMIENTO: LA BALAGUERA
Municipio: Les Coves de Vinromà

YACIMIENTO: CASA DELS CUBEROS
Municipio: Les Coves de Vinromà

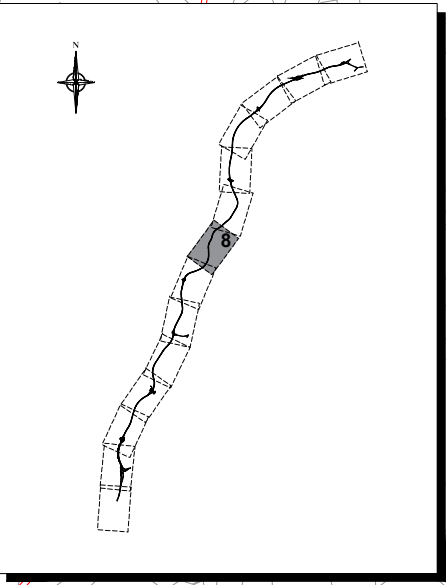


PLANTA DE MEDIDAS CAUTELARES PROPUESTAS

C	CATALOGAR
CB	CATALOGAR + BALIZADO
CR	CATALOGAR + REPOSICIÓN
DP	DESPLAZAR
EXPV	EXCAVACIÓN+PUESTA EN VALOR
NP	NO INTERRUMPIR
SG	SEGUIMIENTO ARQUEOLÓGICO
SI	SEGUIMIENTO ARQUEOLÓGICO INTENSIVO
SS	SEGUIMIENTO ARQUEOLÓGICO+SONDEOS
●	ZONAS DE INTERÉS ARQUEOLÓGICO
●	ELEMENTOS ETNOLÓGICOS
●	PUNTOS DE POSICIONAMIENTO
◆	YACIMIENTOS ARQUEOLÓGICOS PRÓXIMOS Nombre Yacimiento (Término Municipal)

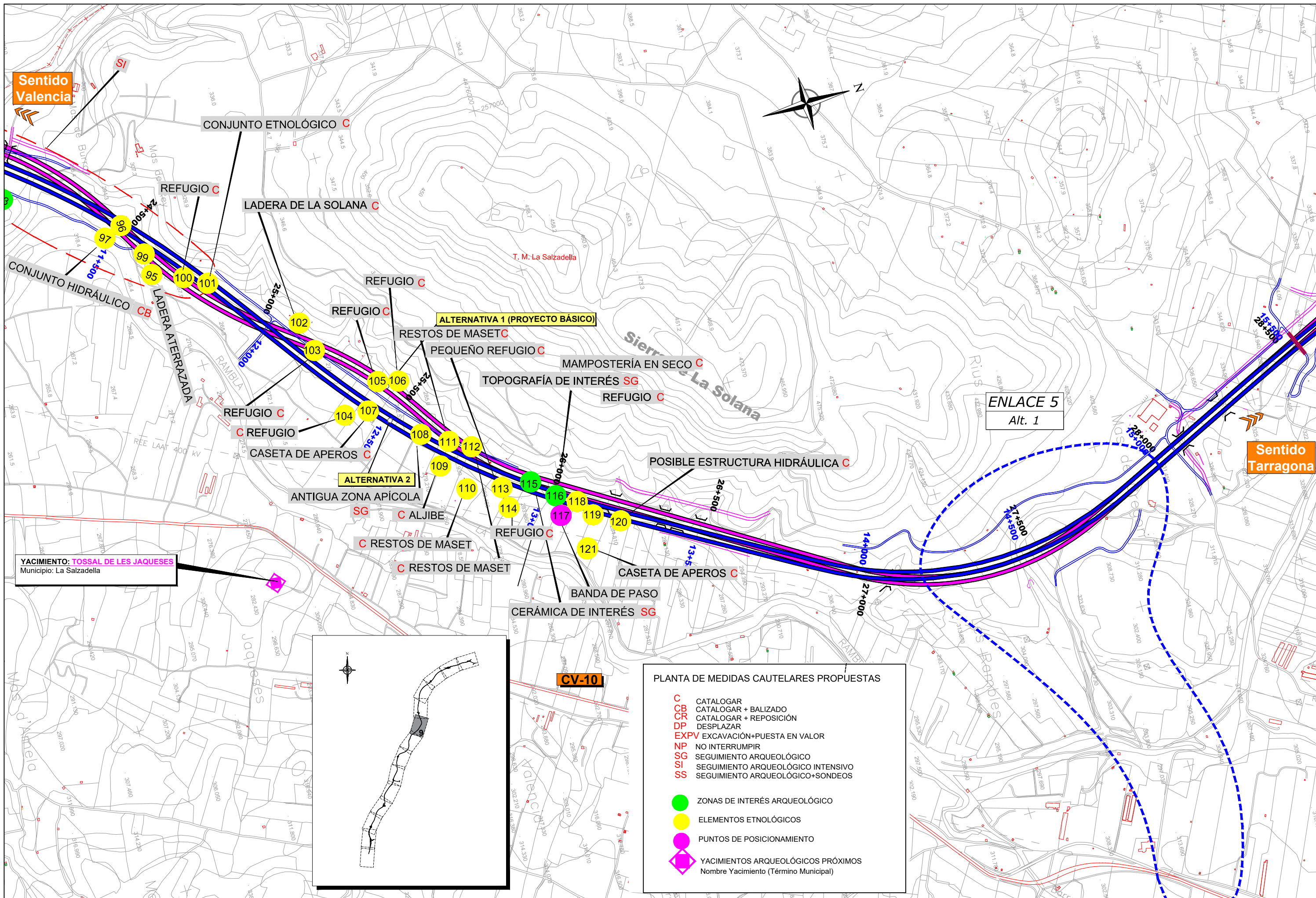


YACIMIENTO: MOSQUERA BAIXA
Municipio: Les Coves de Vinromà



PLANTA DE MEDIDAS CAUTELARES PROPUESTAS

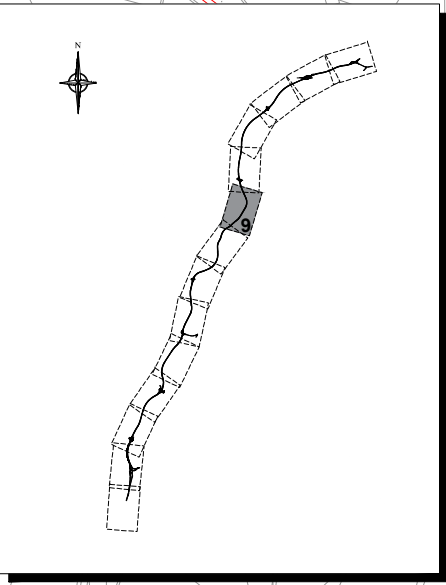
C	CATALOGAR
CB	CATALOGAR + BALIZADO
CR	CATALOGAR + REPOSICIÓN
DP	DESPLAZAR
EXPV	EXCAVACIÓN+PUESTA EN VALOR
NP	NO INTERRUMPIR
SG	SEGUIMIENTO ARQUEOLÓGICO
SI	SEGUIMIENTO ARQUEOLÓGICO INTENSIVO
SS	SEGUIMIENTO ARQUEOLÓGICO+SONDEOS
●	ZONAS DE INTERÉS ARQUEOLÓGICO
●	ELEMENTOS ETNOLÓGICOS
●	PUNTOS DE POSICIONAMIENTO
◆	YACIMIENTOS ARQUEOLÓGICOS PRÓXIMOS Nombre Yacimiento (Término Municipal)



Sentido Valencia

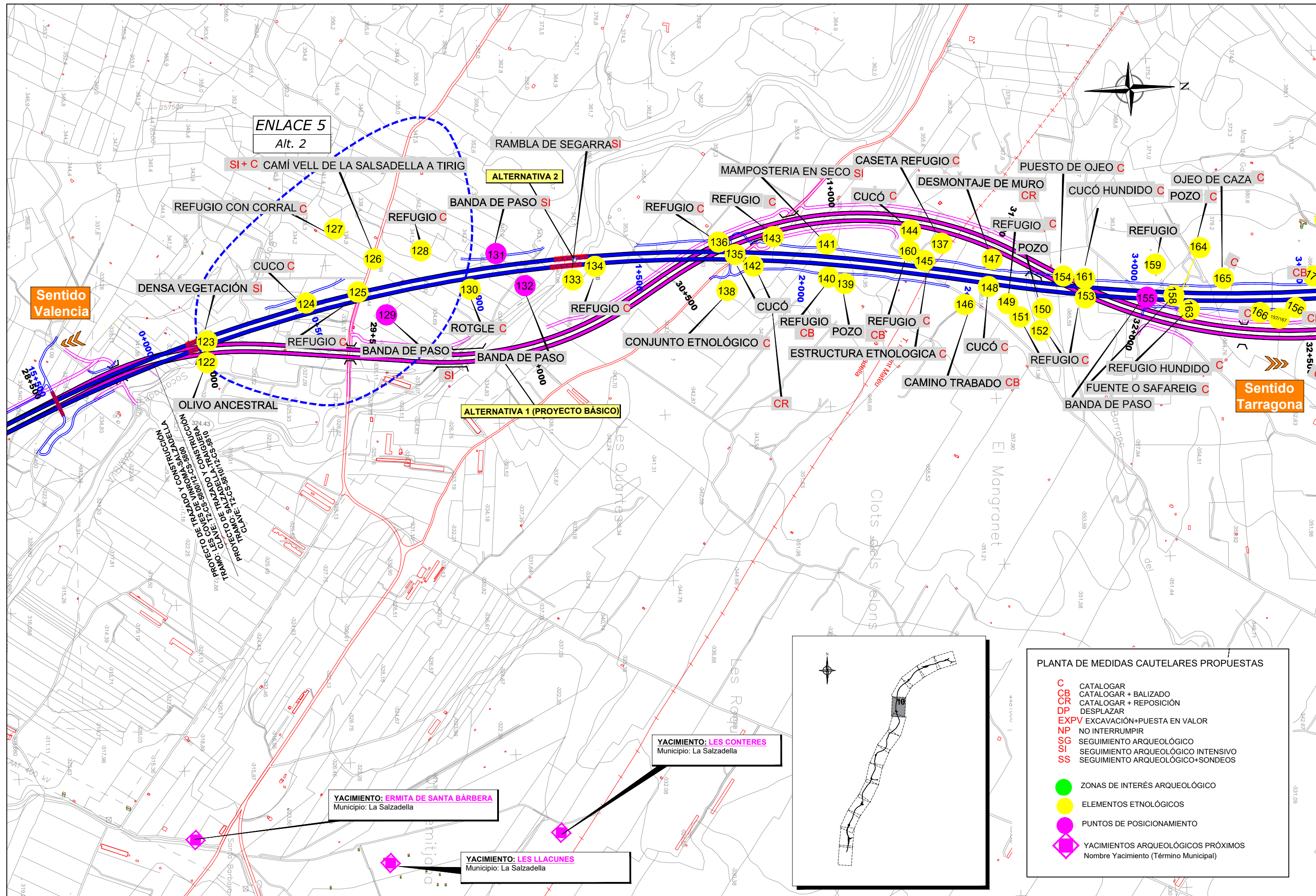
Sentido Tarragona

YACIMIENTO: TOSSAL DE LES JAQUESES
Municipio: La Salzadella



PLANTA DE MEDIDAS CAUTELARES PROPUESTAS

C	CATALOGAR
CB	CATALOGAR + BALIZADO
CR	CATALOGAR + REPOSICIÓN
DP	DESPLAZAR
EXPV	EXCAVACIÓN+PUESTA EN VALOR
NP	NO INTERRUMPIR
SG	SEGUIMIENTO ARQUEOLÓGICO
SI	SEGUIMIENTO ARQUEOLÓGICO INTENSIVO
SS	SEGUIMIENTO ARQUEOLÓGICO+SONDEOS
●	ZONAS DE INTERÉS ARQUEOLÓGICO
●	ELEMENTOS ETNOLÓGICOS
●	PUNTOS DE POSICIONAMIENTO
◆	YACIMIENTOS ARQUEOLÓGICOS PRÓXIMOS Nombre Yacimiento (Término Municipal)



PLANTA DE MEDIDAS CAUTELARES PROPUESTAS

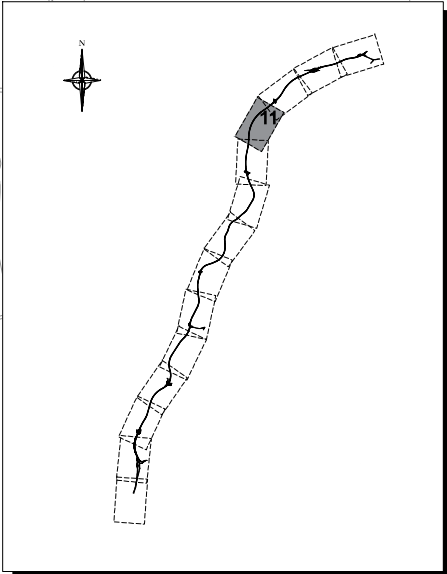
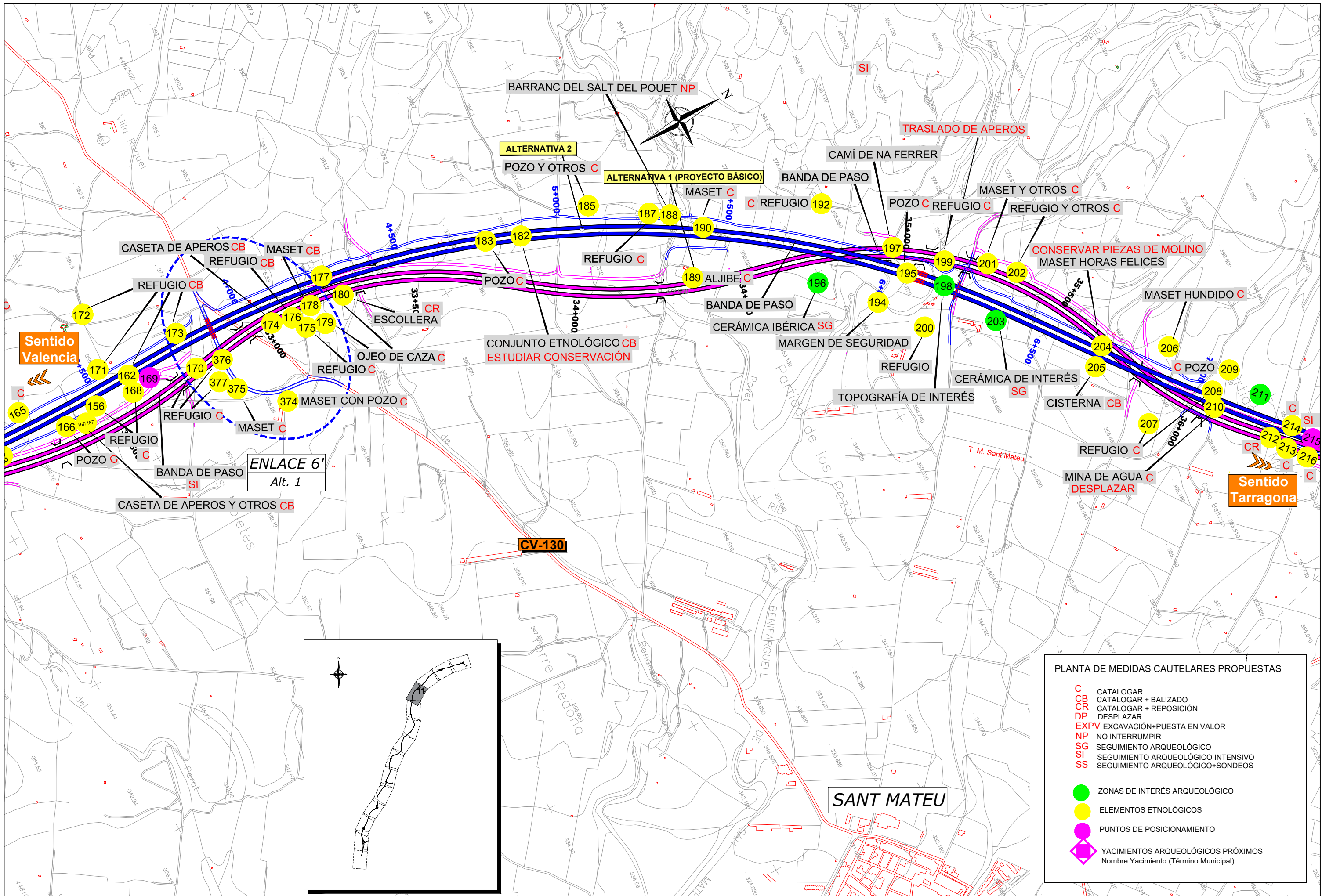
C	CATALOGAR
CB	CATALOGAR + BALIZADO
CR	CATALOGAR + REPOSICIÓN
DP	DESPLAZAR
EXPV	EXCAVACIÓN+PUESTA EN VALOR
NP	NO INTERRUMPIR
SG	SEGUIMIENTO ARQUEOLÓGICO
SI	SEGUIMIENTO ARQUEOLÓGICO INTENSIVO
SS	SEGUIMIENTO ARQUEOLÓGICO+SONDEOS

●	ZONAS DE INTERÉS ARQUEOLÓGICO
●	ELEMENTOS ETNOLÓGICOS
●	PUNTOS DE POSICIONAMIENTO
◆	YACIMIENTOS ARQUEOLÓGICOS PRÓXIMOS Nombre Yacimiento (Término Municipal)

YACIMIENTO: LES CONTERES
Municipio: La Salzedella

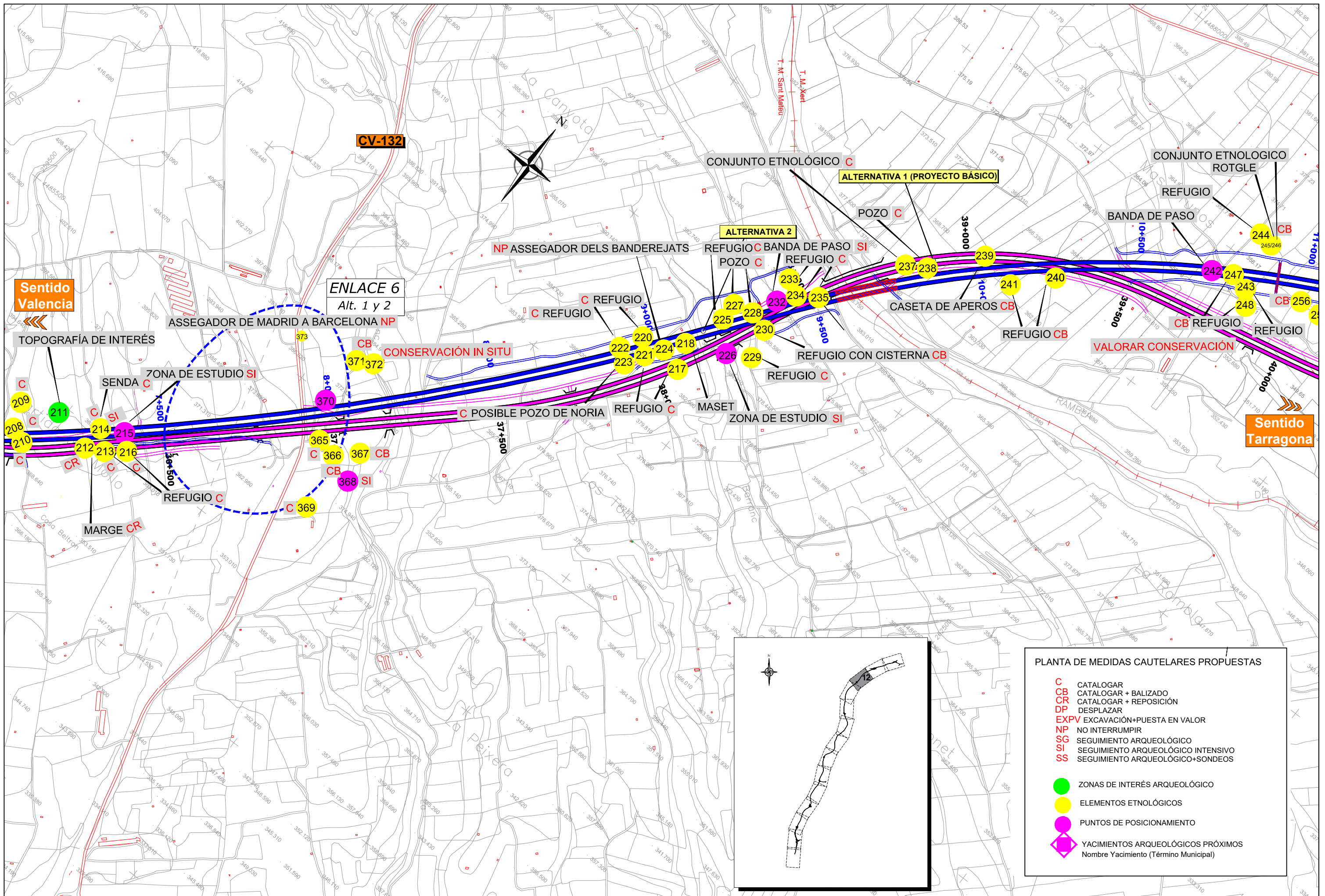
YACIMIENTO: ERMITA DE SANTA BÁRBERA
Municipio: La Salzedella

YACIMIENTO: LES LLACUNES
Municipio: La Salzedella



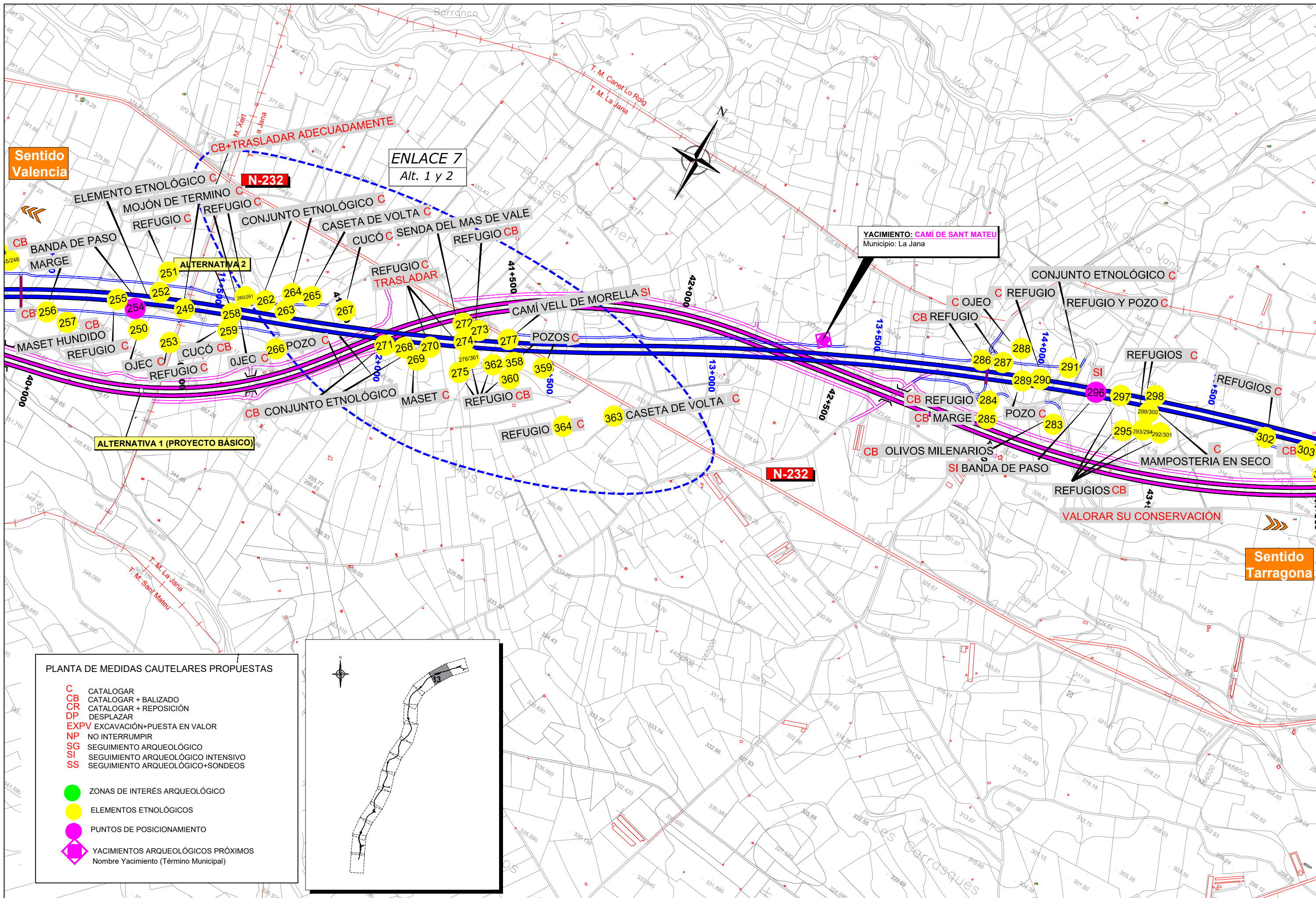
PLANTA DE MEDIDAS CAUTELARES PROPUESTAS

C	CATALOGAR
CB	CATALOGAR + BALIZADO
CR	CATALOGAR + REPOSICIÓN
DP	DESPLAZAR
EXPV	EXCAVACIÓN+PUESTA EN VALOR
NP	NO INTERRUMPIR
SG	SEGUIMIENTO ARQUEOLÓGICO
SI	SEGUIMIENTO ARQUEOLÓGICO INTENSIVO
SS	SEGUIMIENTO ARQUEOLÓGICO+SONDEOS
●	ZONAS DE INTERÉS ARQUEOLÓGICO
●	ELEMENTOS ETNOLÓGICOS
●	PUNTOS DE POSICIONAMIENTO
◆	YACIMIENTOS ARQUEOLÓGICOS PRÓXIMOS Nombre Yacimiento (Término Municipal)



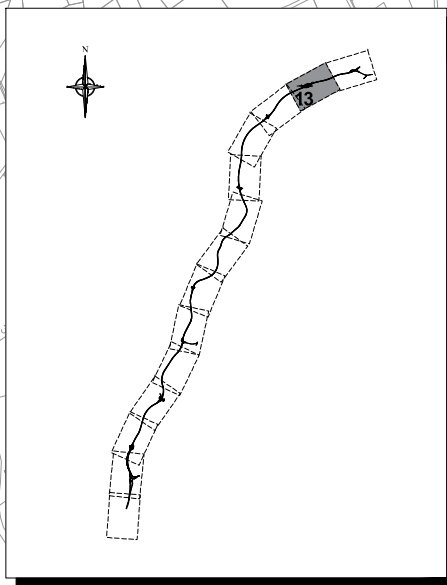
PLANTA DE MEDIDAS CAUTELARES PROPUESTAS

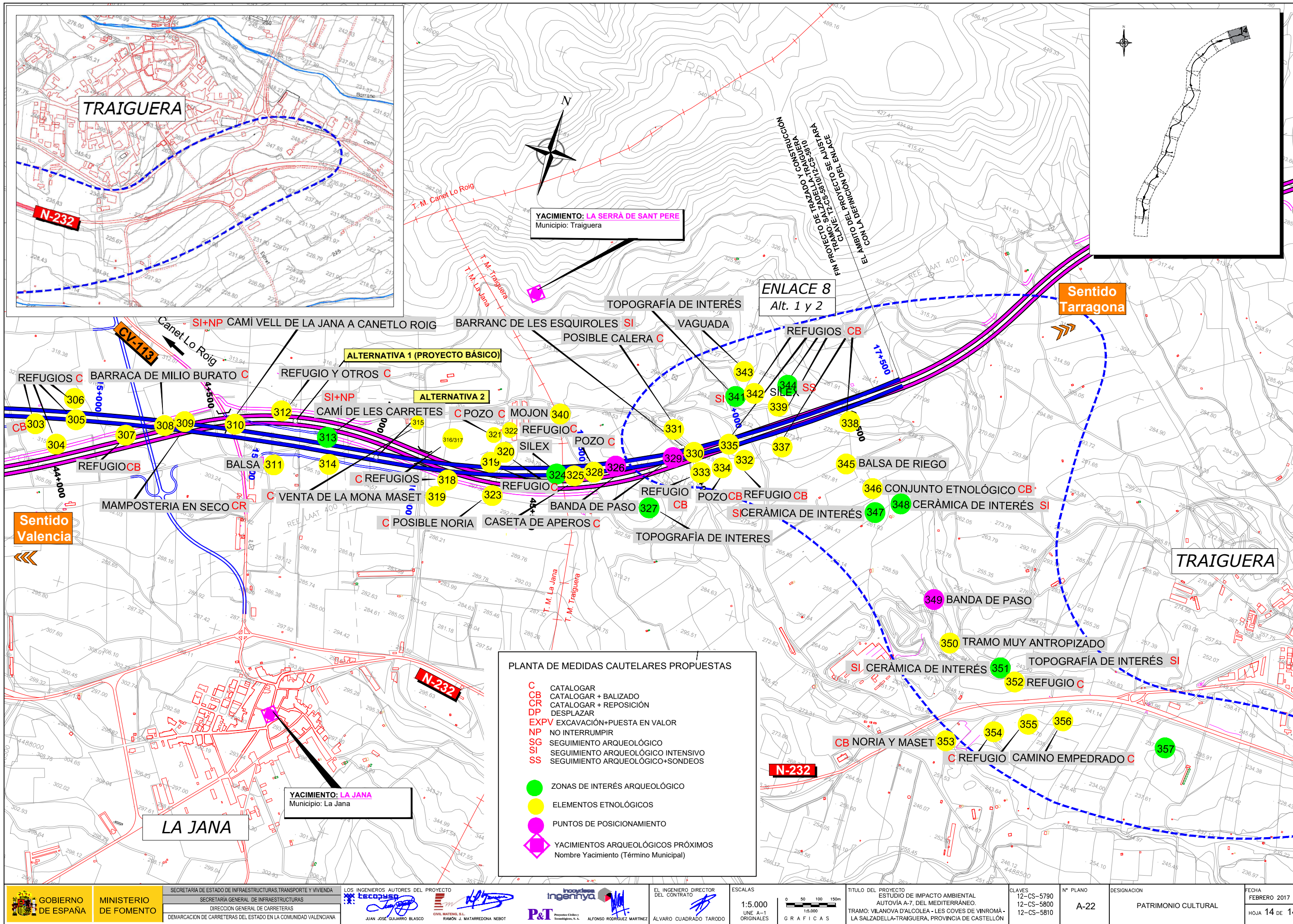
C	CATALOGAR
CB	CATALOGAR + BALIZADO
CR	CATALOGAR + REPOSICIÓN
DP	DESPLAZAR
EXPV	EXCAVACIÓN+PUESTA EN VALOR
NP	NO INTERRUMPIR
SG	SEGUIMIENTO ARQUEOLÓGICO
SI	SEGUIMIENTO ARQUEOLÓGICO INTENSIVO
SS	SEGUIMIENTO ARQUEOLÓGICO+SONDEOS
●	ZONAS DE INTERÉS ARQUEOLÓGICO
●	ELEMENTOS ETNOLÓGICOS
●	PUNTOS DE POSICIONAMIENTO
◆	YACIMIENTOS ARQUEOLÓGICOS PRÓXIMOS Nombre Yacimiento (Término Municipal)



PLANTA DE MEDIDAS CAUTELARES PROPUESTAS

- C** CATALOGAR
 - CB** CATALOGAR + BALIZADO
 - CR** CATALOGAR + REPOSICIÓN
 - DP** DESPLAZAR
 - EXPV** EXCAVACIÓN+PUESTA EN VALOR
 - NP** NO INTERRUMPIR
 - SG** SEGUIMIENTO ARQUEOLÓGICO
 - SI** SEGUIMIENTO ARQUEOLÓGICO INTENSIVO
 - SS** SEGUIMIENTO ARQUEOLÓGICO+SONDEOS
-
- ZONAS DE INTERÉS ARQUEOLÓGICO
 - ELEMENTOS ETNOLÓGICOS
 - PUNTOS DE POSICIONAMIENTO
 - ◆ YACIMIENTOS ARQUEOLÓGICOS PRÓXIMOS
Nombre Yacimiento (Término Municipal)





PLANTA DE MEDIDAS CAUTELARES PROPUESTAS

C	CATALOGAR
CB	CATALOGAR + BALIZADO
CR	CATALOGAR + REPOSICIÓN
DP	DESPLAZAR
EXPV	EXCAVACIÓN+PUESTA EN VALOR
NP	NO INTERRUPTIR
SG	SEGUIMIENTO ARQUEOLÓGICO
SI	SEGUIMIENTO ARQUEOLÓGICO INTENSIVO
SS	SEGUIMIENTO ARQUEOLÓGICO+SONDEOS
● (Green)	ZONAS DE INTERÉS ARQUEOLÓGICO
● (Yellow)	ELEMENTOS ETNOLÓGICOS
● (Pink)	PUNTOS DE POSICIONAMIENTO
◆ (Pink)	YACIMIENTOS ARQUEOLÓGICOS PRÓXIMOS Nombre Yacimiento (Término Municipal)