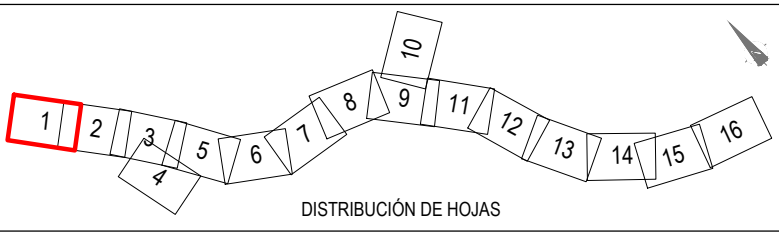
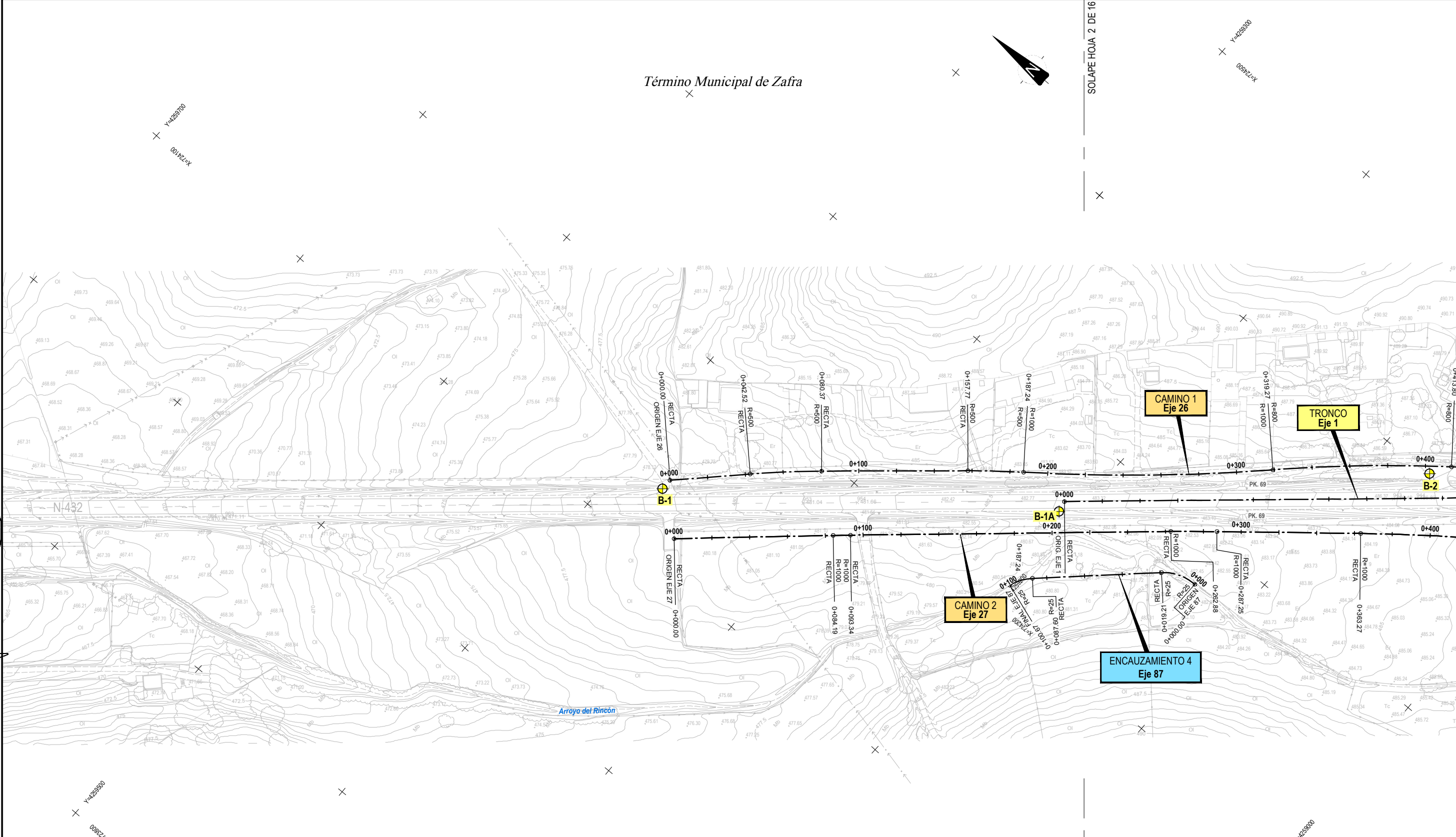


Término Municipal de Zafra

SOLAPE HOJA 2 DE 16

SOLAPE HOJA 2 DE 16

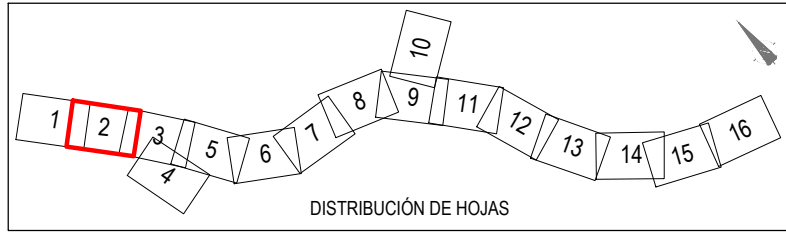
CÓDIGO: S.001.40013.00E | ARCHIVO: 03_L_P_Replanteo | FECHA: 20/09/2017 | DBLÚO: JRA | REV. 1: 02/08/17 | VERIFICADO: | EL PROYECTISTA: | Deline ETR680 | Proyección UTM | Zona UTM: 28N



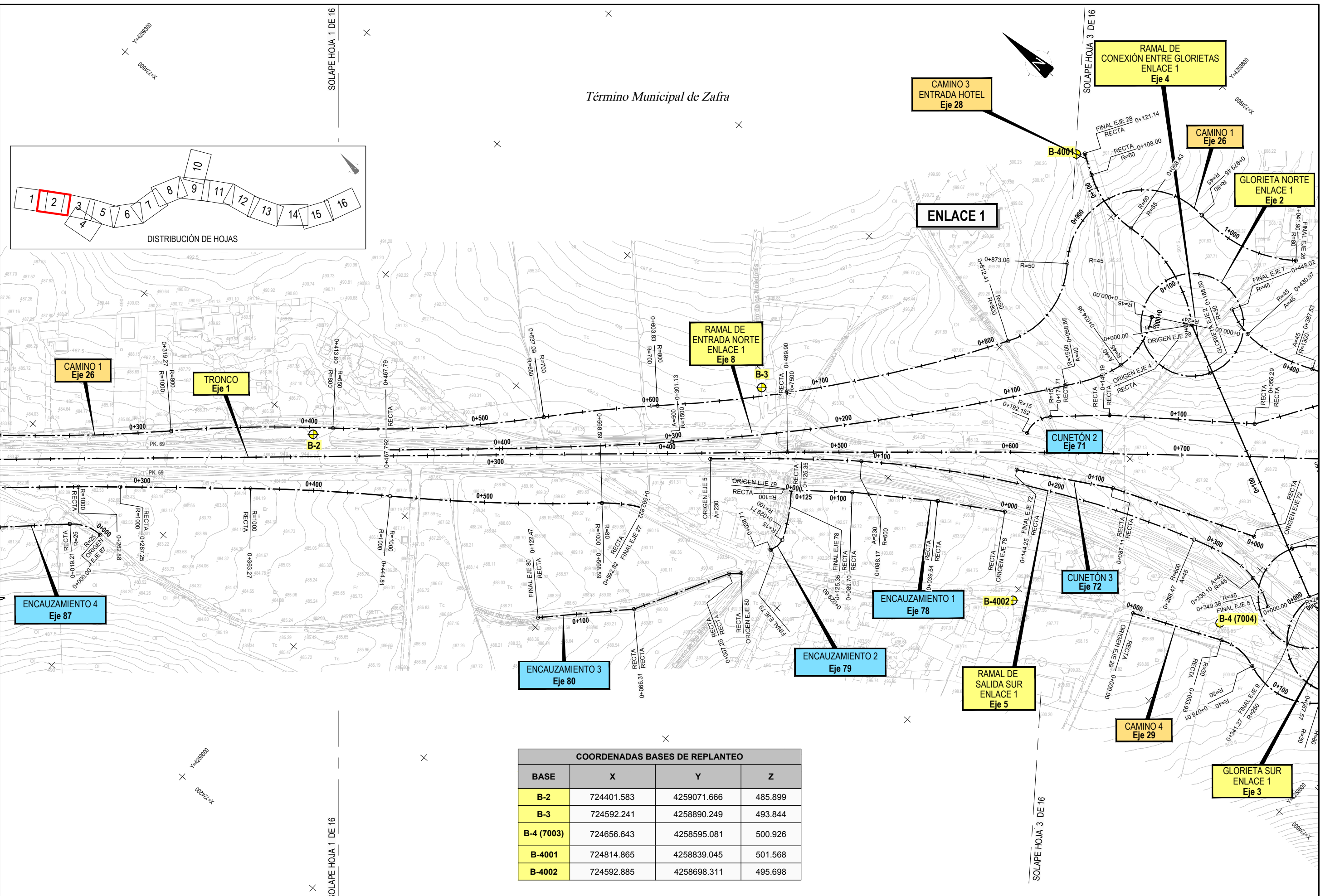
COORDENADAS BASES DE REPLANTEO			
BASE	X	Y	Z
B-1	724131.923	4259374.983	478.612
B-1 A	724258.973	4259208.403	482.852
B-2	724401.583	4259071.666	485.899

<p>GOBIERNO DE ESPAÑA MINISTERIO DE FOMENTO</p>	<p>SECRETARÍA DE ESTADO DE INFRAESTRUCTURAS, TRANSPORTES Y VIVIENDA SECRETARÍA GENERAL DE INFRAESTRUCTURAS DIRECCIÓN GENERAL DE CARRETERAS DEMARCACIÓN DE CARRETERAS DEL ESTADO EN EXTREMADURA</p>	<p>CONSULTORES: PAYMACOTAS EXTREMADURA</p>	<p>EL INGENIERO AUTOR DEL PROYECTO: </p>	<p>EL INGENIERO DIRECTOR DEL PROYECTO: </p>	<p>EXAMINADO EL INGENIERO JEFE DE LA DEMARCACIÓN: </p>	<p>ESCALAS: 1:1.000 </p>	<p>TÍTULO DEL PROYECTO: PROYECTO DE CONSTRUCCIÓN VARIANTE DE ZAFRA. CARRETERA N-432 DE BADAJOZ A GRANADA, PK 69,400 AL 78,300. PROVINCIA DE BADAJOZ.</p>	<p>CLAVE: 23-BA-4110</p>	<p>Nº PLANO: 3.1</p>	<p>DESIGNACIÓN: DEFINICIÓN GEOMÉTRICA PLANTA DE TRAZADO Y REPLANTEO</p>	<p>FECHA: DICIEMBRE-2017</p>
			<p>HOJA 1 DE 16</p>								

Término Municipal de Zafra



CÓDIGO: S-001-40113-06E | ARCHIVO: 03_L_P_Replanteo | FECHA: 20/09/2017 | DBLÚO: IRA | REV. 1: 02/08/17 | VERIFICADO: | EL PROYECTISTA: | Deline ETR580 | Proyección UTM | Zona UTM: 28N



COORDENADAS BASES DE REPLANTEO			
BASE	X	Y	Z
B-2	724401.583	4259071.666	485.899
B-3	724592.241	4258890.249	493.844
B-4 (7003)	724656.643	4258595.081	500.926
B-4001	724814.865	4258839.045	501.568
B-4002	724592.885	4258698.311	495.698

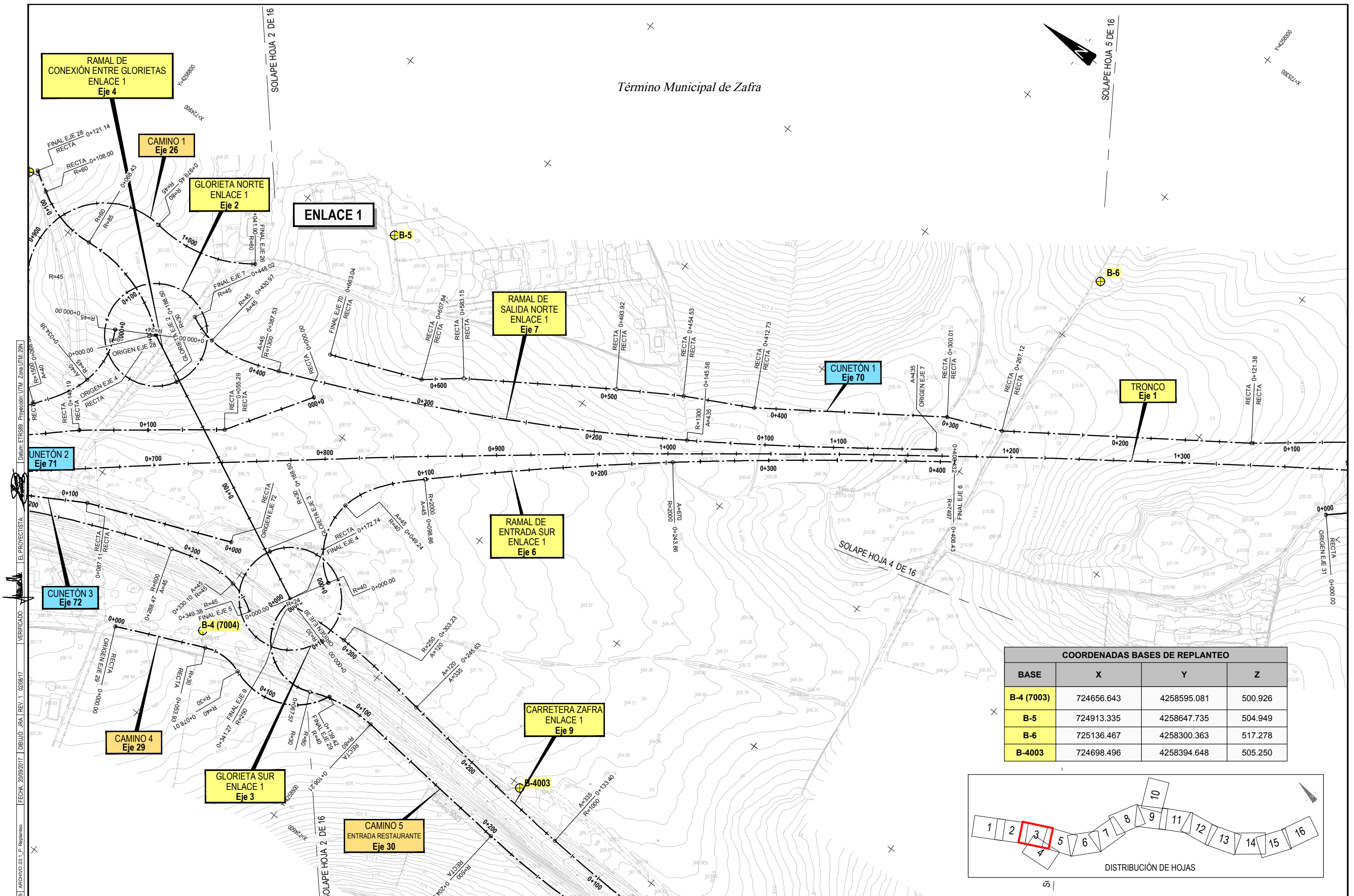
	SECRETARÍA DE ESTADO DE INFRAESTRUCTURAS, TRANSPORTES Y VIVIENDA	CONSULTORES:	EL INGENIERO AUTOR DEL PROYECTO:	EL INGENIERO DIRECTOR DEL PROYECTO:	EXAMINADO EL INGENIERO JEFE DE LA DEMARCACIÓN:	ESCALAS:	TÍTULO DEL PROYECTO:	CLAVE:	Nº PLANO:	DESIGNACIÓN:	FECHA:
	SECRETARÍA GENERAL DE INFRAESTRUCTURAS	EPF	A. Jaureguizar	A. Muriel	J.M. Blanco	1:1.000	PROYECTO DE CONSTRUCCIÓN VARIANTE DE ZAFRA. CARRETERA N-432 DE BADAJOZ A GRANADA, PK 69,400 AL 78,300. PROVINCIA DE BADAJOZ.	23-BA-4110	3.1	DEFINICIÓN GEOMÉTRICA PLANTA DE TRAZADO Y REPLANTEO	DICIEMBRE-2017
	DIRECCIÓN GENERAL DE CARRETERAS	PAYMOCOTAS EXTREMADURA	A. JAUREGUIZAR FRANCÉS	A. MURIEL BARRIUSO	J.M. BLANCO SEGARRA	0 10 20 40m					HOJA 2 DE 16

Término Municipal de Zafra

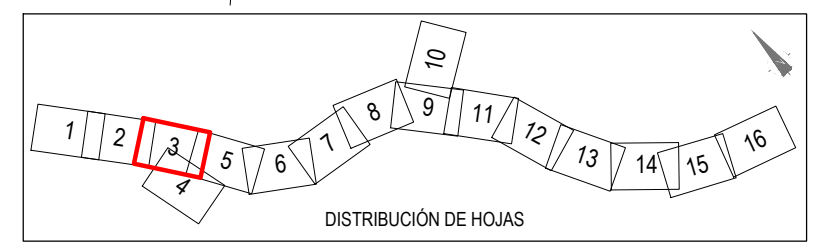


SOLAPE HOJA 5 DE 16

K=725300
Y=4258300



COORDENADAS BASES DE REPLANTEO			
BASE	X	Y	Z
B-4 (7003)	724656.643	4258595.081	500.926
B-5	724913.335	4258647.735	504.949
B-6	725136.467	4258300.363	517.278
B-4003	724698.496	4258394.648	505.250



CÓDIGO: 5.001.0013.00E | ARCHIVO: 03_1_P_Replanteo | FECHA: 20/09/2017 | DBLÚO: JRA | REV. 1_02/08/17 | VERIFICADO: | EL PROYECTISTA: | Deline ETR580 | Proyección UTM | Zona UTM: 28N



SECRETARÍA DE ESTADO DE INFRAESTRUCTURAS, TRANSPORTES Y VIVIENDA
 SECRETARÍA GENERAL DE INFRAESTRUCTURAS
 DIRECCIÓN GENERAL DE CARRETERAS
 DEMARCAÇÃO DE CARRETERAS DEL ESTADO EN EXTREMADURA

CONSULTORES:

 PAYMOCOTAS EXTREMADURA

EL INGENIERO AUTOR DEL PROYECTO:

 A. JAUREGUÍZAR FRANCÉS

EL INGENIERO DIRECTOR DEL PROYECTO:

 A. MURIEL BARRIUSO

EXAMINADO EL INGENIERO JEFE DE LA DEMARCAÇÃO:

 J.M. BLANCO SEGARRA

ESCALAS:
 1:1.000

 EN ORIGINAL UNE A1:

TÍTULO DEL PROYECTO:
 PROYECTO DE CONSTRUCCIÓN VARIANTE DE ZAFRA. CARRETERA N-432 DE BADAJOZ A GRANADA, PK 69,400 AL 78,300. PROVINCIA DE BADAJOZ.

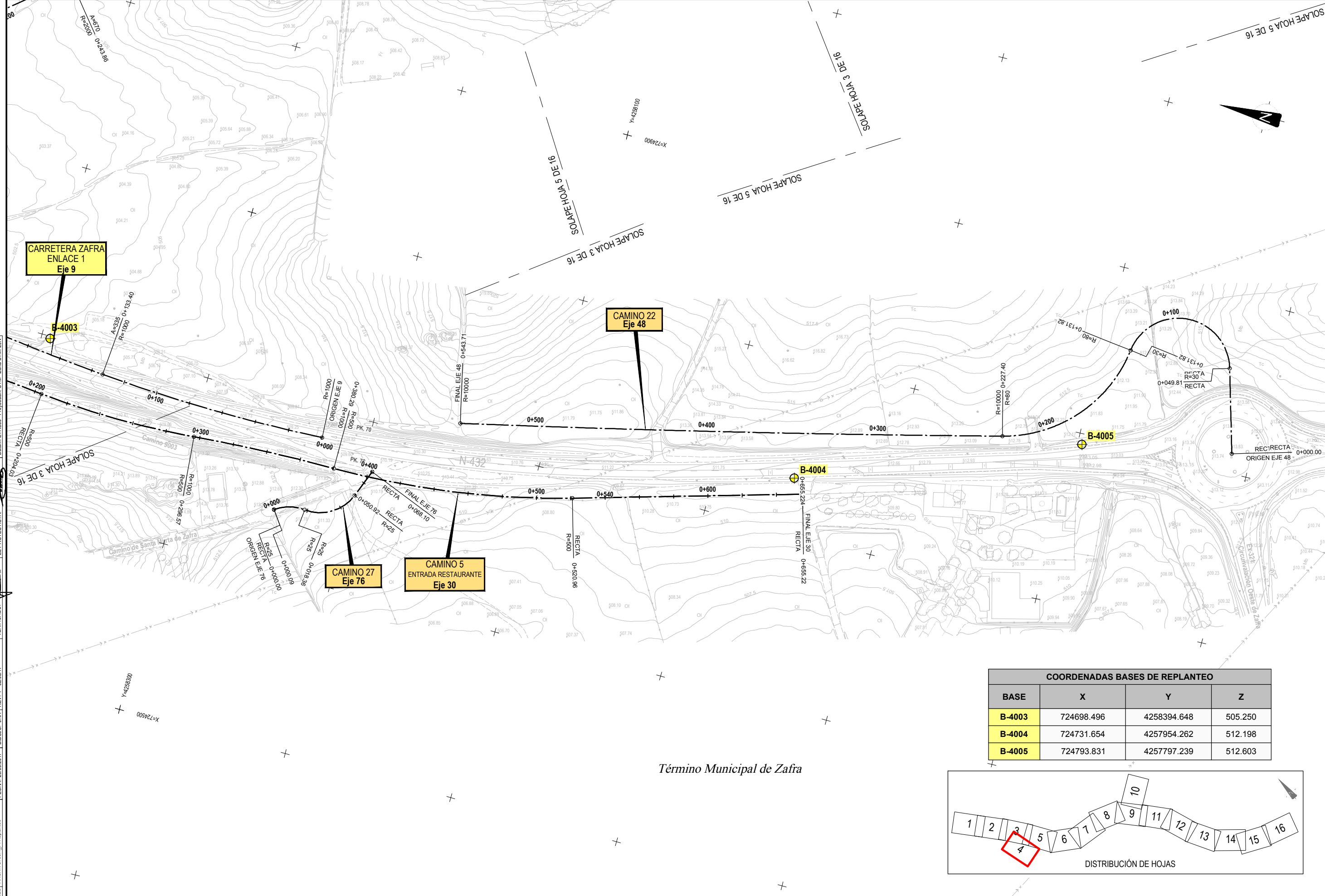
CLAVE:
 23-BA-4110

Nº PLANO:
 3.1

DESIGNACIÓN:
 DEFINICIÓN GEOMÉTRICA PLANTA DE TRAZADO Y REPLANTEO

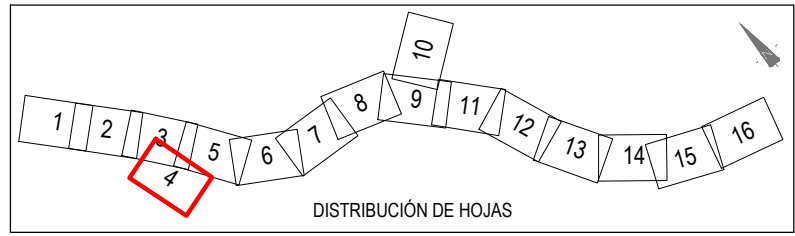
FECHA:
 DICIEMBRE-2017
 HOJA 3 DE 16

CÓDIGO: 5.001.40013.005E | ARCHIVO: 03_1_P_Replanteo | FECHA: 20/09/2017 | DBLÚO: JRA | REV. 1: 02/08/17 | VERIFICADO: | EL PROYECTISTA: | Deline ETR580 Proyección UTM Zona UTM 28N

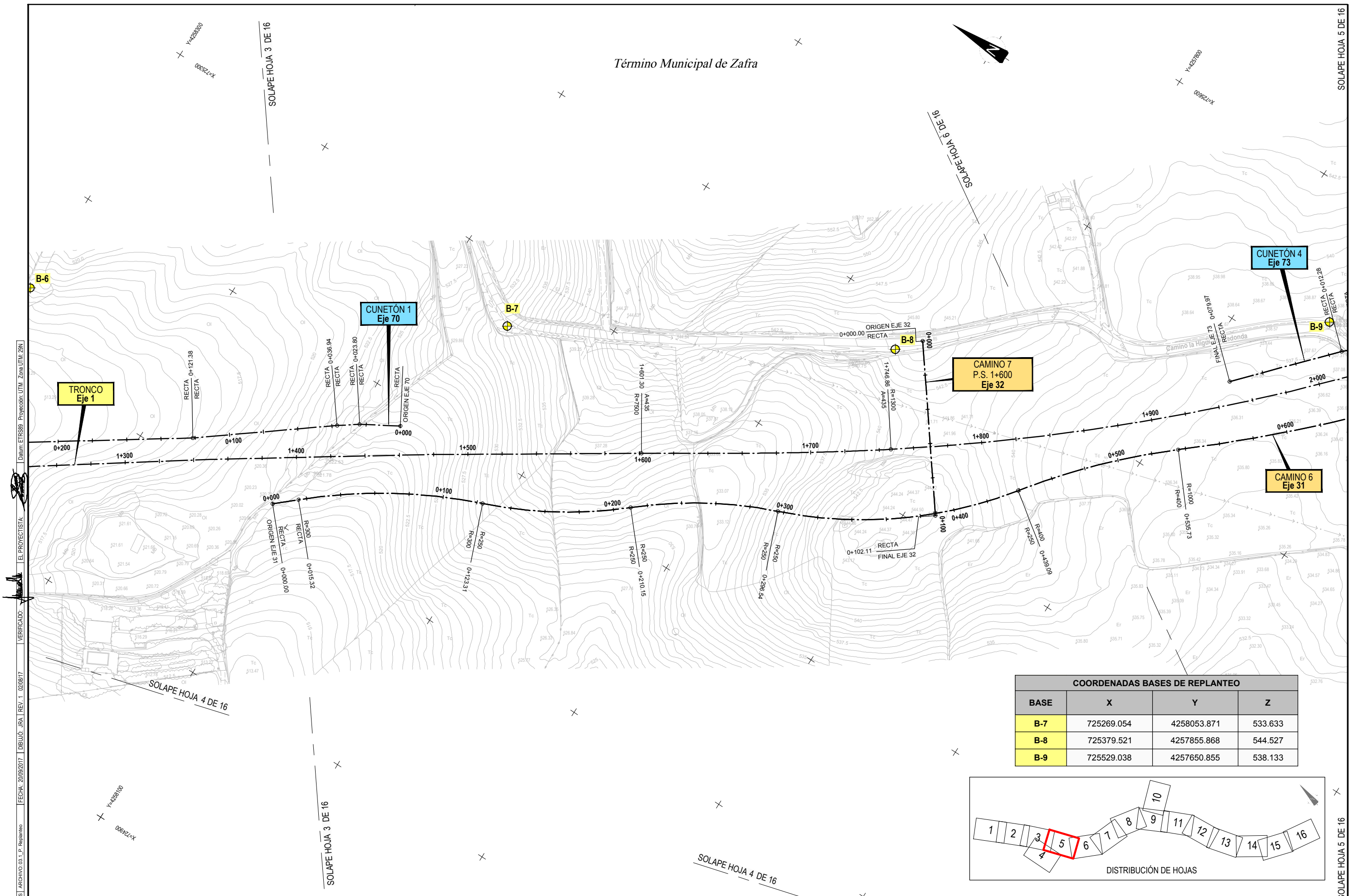


Término Municipal de Zafra

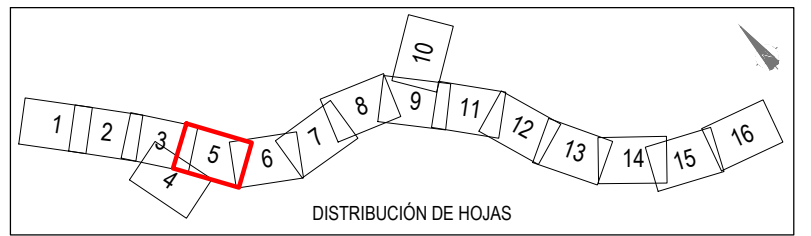
COORDENADAS BASES DE REPLANTEO			
BASE	X	Y	Z
B-4003	724698.496	4258394.648	505.250
B-4004	724731.654	4257954.262	512.198
B-4005	724793.831	4257797.239	512.603



<p>GOBIERNO DE ESPAÑA MINISTERIO DE FOMENTO</p>	<p>SECRETARÍA DE ESTADO DE INFRAESTRUCTURAS, TRANSPORTES Y VIVIENDA SECRETARÍA GENERAL DE INFRAESTRUCTURAS DIRECCIÓN GENERAL DE CARRETERAS DEMARCACIÓN DE CARRETERAS DEL ESTADO EN EXTREMADURA</p>	<p>CONSULTORES: PAYMOCOTAS EXTREMADURA</p>	<p>EL INGENIERO AUTOR DEL PROYECTO: A. JAUREGUIZAR FRANCÉS</p>	<p>EL INGENIERO DIRECTOR DEL PROYECTO: A. MURIEL BARRIUOSO</p>	<p>EXAMINADO EL INGENIERO JEFE DE LA DEMARCACIÓN: J.M. BLANCO SEGARRA</p>	<p>ESCALAS: 1:1.000 EN ORIGINAL UNE A1:</p>	<p>TÍTULO DEL PROYECTO: PROYECTO DE CONSTRUCCIÓN VARIANTE DE ZAFRA. CARRETERA N-432 DE BADAJOZ A GRANADA, PK 69,400 AL 78,300. PROVINCIA DE BADAJOZ.</p>	<p>CLAVE: 23-BA-4110</p>	<p>Nº PLANO: 3.1</p>	<p>DESIGNACIÓN: DEFINICIÓN GEOMÉTRICA PLANTA DE TRAZADO Y REPLANTEO</p>	<p>FECHA: DICIEMBRE-2017</p>
											<p>HOJA 4 DE 16</p>



COORDENADAS BASES DE REPLANTEO			
BASE	X	Y	Z
B-7	725269.054	4258053.871	533.633
B-8	725379.521	4257855.868	544.527
B-9	725529.038	4257650.855	538.133



CÓDIGO: 5.100.14013.005E | ARCHIVO: 03_1_P_Replanteo | FECHA: 20/09/2017 | DBLÚO: JRA | REV. 1: 02/08/17 | VERIFICADO: | EL PROYECTISTA: | Deline ETRS89 Proyección UTM Zona UTM 28N



SECRETARÍA DE ESTADO DE INFRAESTRUCTURAS,
 TRANSPORTES Y VIVIENDA
 SECRETARÍA GENERAL DE
 INFRAESTRUCTURAS
 DIRECCIÓN GENERAL DE
 CARRETERAS
 DEMARCACIÓN DE CARRETERAS DEL ESTADO
 EN EXTREMADURA

CONSULTORES:

PAYMOCOTAS EXTREMADURA

EL INGENIERO AUTOR
 DEL PROYECTO:

 A. JAUREGUIZAR FRANCÉS

EL INGENIERO DIRECTOR
 DEL PROYECTO:

 A. MURIEL BARRIUOSO

EXAMINADO EL INGENIERO
 JEFE DE LA DEMARCACIÓN:

 J.M. BLANCO SEGARRA

ESCALAS:
 1:1.000

 EN ORIGINAL UNE A1:

TÍTULO DEL PROYECTO:
 PROYECTO DE CONSTRUCCIÓN
 VARIANTE DE ZAFRA. CARRETERA N-432
 DE BADAJOZ A GRANADA, PK 69,400 AL 78,300.
 PROVINCIA DE BADAJOZ.

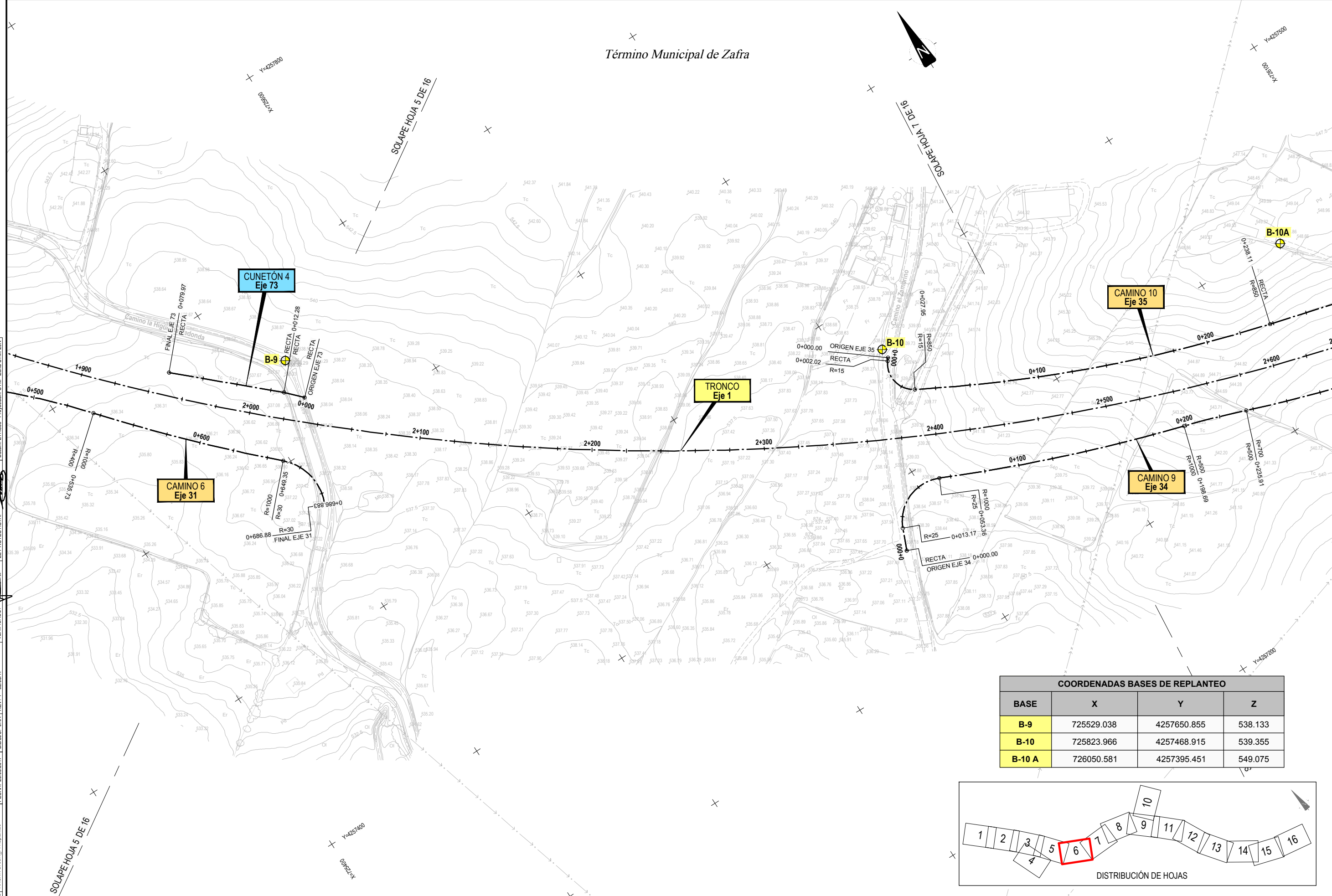
CLAVE:
 23-BA-4110

Nº PLANO:
3.1

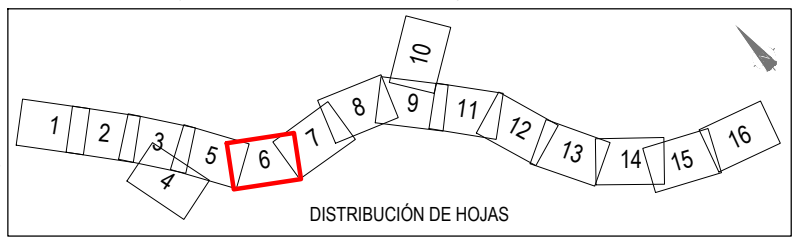
DESIGNACIÓN:
**DEFINICIÓN GEOMÉTRICA
 PLANTA DE TRAZADO Y REPLANTEO**

FECHA:
 DICIEMBRE-2017
 HOJA 5 DE 16

Término Municipal de Zafra



COORDENADAS BASES DE REPLANTEO			
BASE	X	Y	Z
B-9	725529.038	4257650.855	538.133
B-10	725823.966	4257468.915	539.355
B-10 A	726050.581	4257395.451	549.075

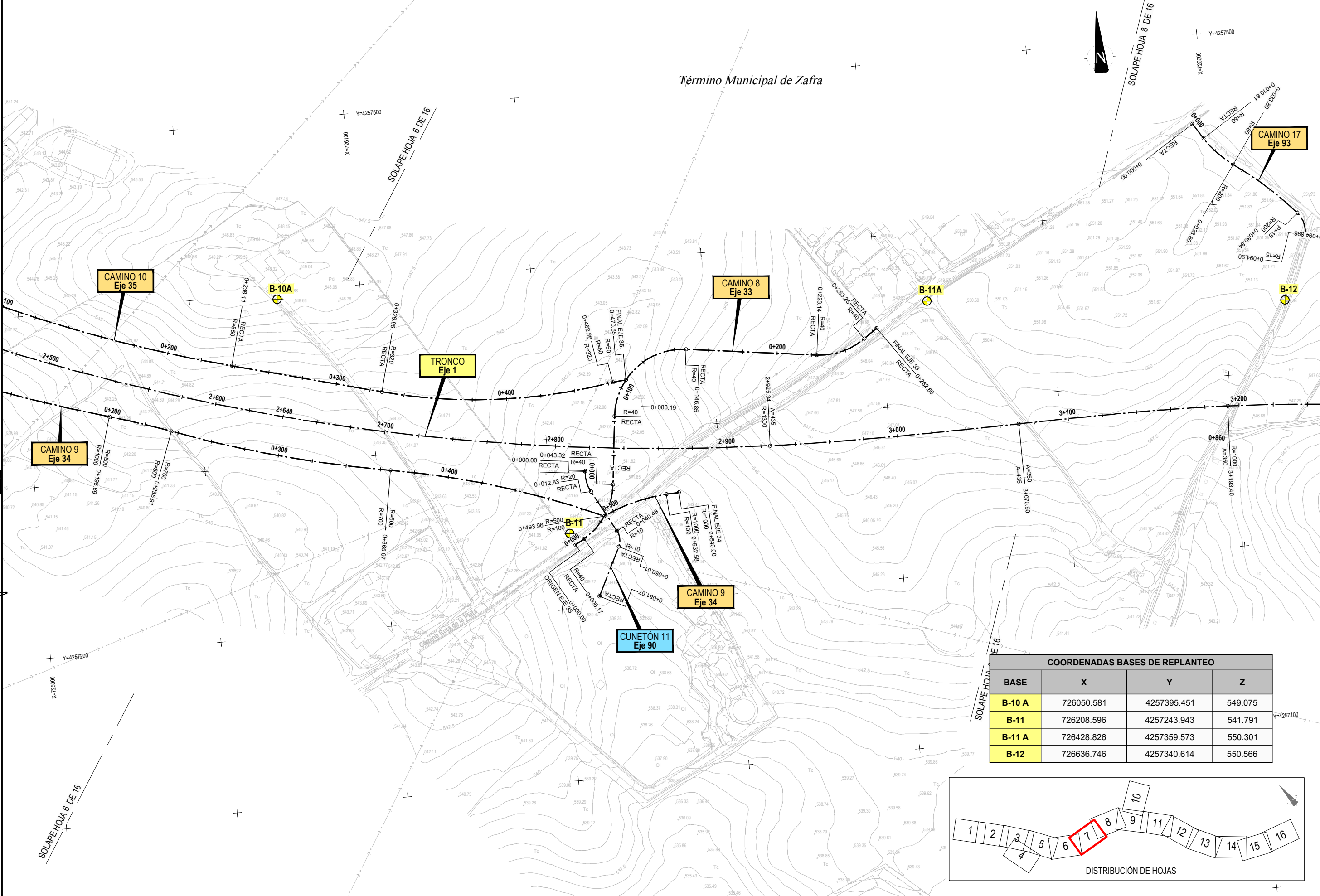


CÓDIGO: S-001-00113-06E | ARCHIVO: 03_L_P_Replanteo | FECHA: 20/09/2017 | DBLUCO: JRA | REV. 1: 02/08/17 | VERIFICADO: | EL PROYECTISTA: | Deline ETR680 | Proyección UTM | Zona UTM: 28N

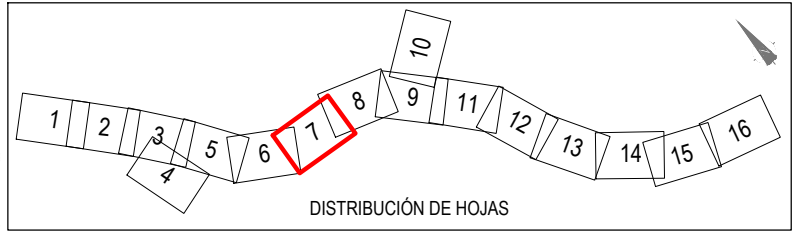
<p>GOBIERNO DE ESPAÑA MINISTERIO DE FOMENTO</p>	SECRETARÍA DE ESTADO DE INFRAESTRUCTURAS, TRANSPORTES Y VIVIENDA SECRETARÍA GENERAL DE INFRAESTRUCTURAS DIRECCIÓN GENERAL DE CARRETERAS DEMARCACIÓN DE CARRETERAS DEL ESTADO EN EXTREMADURA	CONSULTORES: PAYMACOTAS EXTREMADURA	EL INGENIERO AUTOR DEL PROYECTO: A. JAUREGUÍZAR FRANCÉS	EL INGENIERO DIRECTOR DEL PROYECTO: A. MURIEL BARRIUOSO	EXAMINADO EL INGENIERO JEFE DE LA DEMARCACIÓN: J.M. BLANCO SEGARRA	ESCALAS: 1:1.000 EN ORIGINAL UNE A1:	TÍTULO DEL PROYECTO: PROYECTO DE CONSTRUCCIÓN VARIANTE DE ZAFRA. CARRETERA N-432 DE BADAJOZ A GRANADA, PK 69,400 AL 78,300. PROVINCIA DE BADAJOZ.	CLAVE: 23-BA-4110	Nº PLANO: 3.1	DESIGNACIÓN: DEFINICIÓN GEOMÉTRICA PLANTA DE TRAZADO Y REPLANTEO	FECHA: DICIEMBRE-2017 HOJA 6 DE 16
---	--	--	--	--	---	--	--	----------------------	------------------	---	--

Término Municipal de Zafra

SOLAPE HOJA 8 DE 16



COORDENADAS BASES DE REPLANTEO			
BASE	X	Y	Z
B-10 A	726050.581	4257395.451	549.075
B-11	726208.596	4257243.943	541.791
B-11 A	726428.826	4257359.573	550.301
B-12	726636.746	4257340.614	550.566



CÓDIGO: 5.001.40013.005 | ARCHIVO: 03_L_P_Replanteo | FECHA: 20/09/2017 | DBLÚO: JRA | REV: 1_02/08/17 | VERIFICADO: | EL PROYECTISTA: | Deline ETR580 | Proyección UTM | Zona UTM: 28N



SECRETARÍA DE ESTADO DE INFRAESTRUCTURAS,
 TRANSPORTES Y VIVIENDA
 SECRETARÍA GENERAL DE
 INFRAESTRUCTURAS
 DIRECCIÓN GENERAL DE
 CARRETERAS
 DEMARCACIÓN DE CARRETERAS DEL ESTADO
 EN EXTREMADURA

CONSULTORES:

PAYMOCOTAS EXTREMADURA

EL INGENIERO AUTOR
 DEL PROYECTO:

 A. JAUREGUÍZAR FRANCÉS

EL INGENIERO DIRECTOR
 DEL PROYECTO:

 A. MURIEL BARRIUSO

EXAMINADO EL INGENIERO
 JEFE DE LA DEMARCACIÓN:

 J.M. BLANCO SEGARRA

ESCALAS:
 1:1.000

 EN ORIGINAL UNE A1:

TÍTULO DEL PROYECTO:
 PROYECTO DE CONSTRUCCIÓN
 VARIANTE DE ZAFRA. CARRETERA N-432
 DE BADAJOZ A GRANADA, PK 69,400 AL 78,300.
 PROVINCIA DE BADAJOZ.

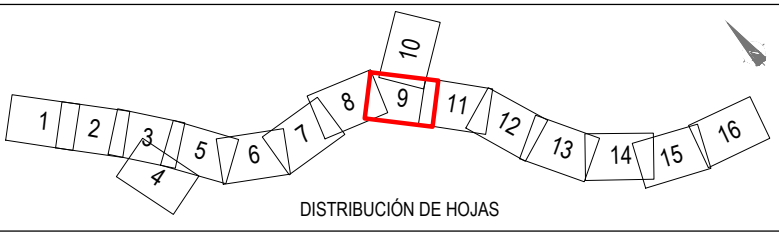
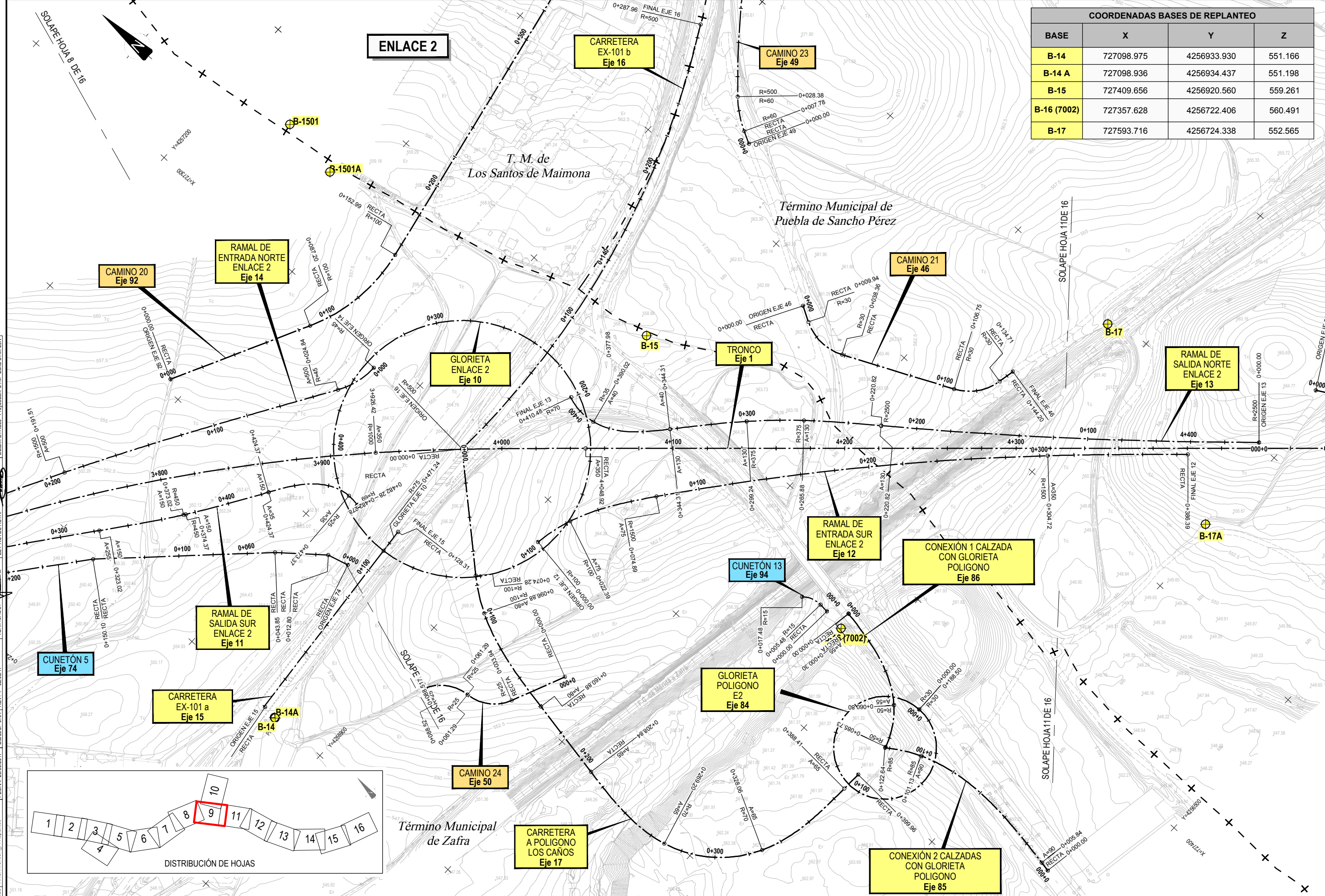
CLAVE:
 23-BA-4110

Nº PLANO:
3.1

DESIGNACIÓN:
**DEFINICIÓN GEOMÉTRICA
 PLANTA DE TRAZADO Y REPLANTEO**

FECHA:
 DICIEMBRE-2017
 HOJA 7 DE 16

COORDENADAS BASES DE REPLANTEO			
BASE	X	Y	Z
B-14	727098.975	4256933.930	551.166
B-14 A	727098.936	4256934.437	551.198
B-15	727409.656	4256920.560	559.261
B-16 (7002)	727357.628	4256722.406	560.491
B-17	727593.716	4256724.338	552.565



CÓDIGO: 5.001.0013.005 | ARCHIVO: 03_L_P_Replanteo | FECHA: 20/09/2017 | DBLÚO: IRA | REV: 1 | 02/08/17 | VERIFICADO: | EL PROYECTISTA: | Deline ETR580 | Proyección UTM | Zona UTM: 28N



SECRETARÍA DE ESTADO DE INFRAESTRUCTURAS, TRANSPORTES Y VIVIENDA
 SECRETARÍA GENERAL DE INFRAESTRUCTURAS
 DIRECCIÓN GENERAL DE CARRETERAS
 DEMARCACIÓN DE CARRETERAS DEL ESTADO EN EXTREMADURA

CONSULTORES:

 PAYMOCOTAS EXTREMADURA

EL INGENIERO AUTOR DEL PROYECTO:

 A. JAUREGUIZAR FRANCÉS

EL INGENIERO DIRECTOR DEL PROYECTO:

 A. MURIEL BARRIUOSO

EXAMINADO EL INGENIERO JEFE DE LA DEMARCACIÓN:

 J.M. BLANCO SEGARRA

ESCALAS:
 1:1.000

 EN ORIGINAL UNE A1:


TÍTULO DEL PROYECTO:
 PROYECTO DE CONSTRUCCIÓN VARIANTE DE ZAFRA. CARRETERA N-432 DE BADAJOZ A GRANADA, PK 69,400 AL 78,300. PROVINCIA DE BADAJOZ.

CLAVE:
 23-BA-4110

Nº PLANO:
 3.1

DESIGNACIÓN:
 DEFINICIÓN GEOMÉTRICA PLANTA DE TRAZADO Y REPLANTEO

FECHA:
 DICIEMBRE-2017
 HOJA 9 DE 16



Término Municipal de Eos Santos de Maimona

Término Municipal de Puebla de Sancho Pérez

ENLACE 2

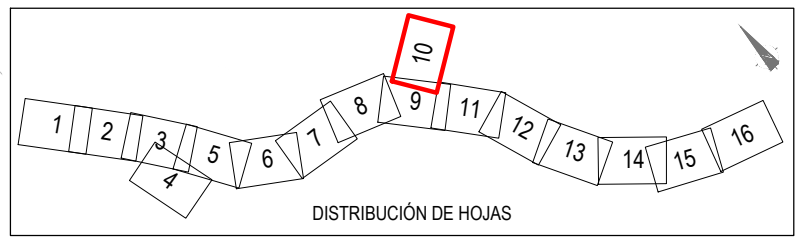
CARRETERA EX-101 b Eje 16

CAMINO 20 Eje 92

CAMINO 23 Eje 49

B-1502

COORDENADAS BASES DE REPLANTEO			
BASE	X	Y	Z
B-9	725529.038	4257650.855	538.133
B-10	725823.966	4257468.915	539.355
B-10 A	726050.581	4257395.451	549.075



CÓDIGO: 5.001.0013.005 | ARCHIVO: 03_L_P_Replanteo | FECHA: 20/09/2017 | DBLÚO: JRA | REV. 1: 02/08/17 | VERIFICADO: | EL PROYECTISTA:



SECRETARÍA DE ESTADO DE INFRAESTRUCTURAS, TRANSPORTES Y VIVIENDA
 SECRETARÍA GENERAL DE INFRAESTRUCTURAS
 DIRECCIÓN GENERAL DE CARRETERAS
 DEMARCACIÓN DE CARRETERAS DEL ESTADO EN EXTREMADURA

CONSULTORES:
getate
EPF
PAYMACOTAS EXTREMADURA

EL INGENIERO AUTOR DEL PROYECTO:
 A. JAUREGUIZAR FRANCÉS

EL INGENIERO DIRECTOR DEL PROYECTO:
 A. MURIEL BARRIUSO

EXAMINADO EL INGENIERO JEFE DE LA DEMARCACIÓN:
 J.M. BLANCO SEGARRA

ESCALAS:
 1:1.000
 0 10 20 40m
 EN ORIGINAL UNE A1:

TÍTULO DEL PROYECTO:
 PROYECTO DE CONSTRUCCIÓN VARIANTE DE ZAFRA. CARRETERA N-432 DE BADAJOZ A GRANADA, PK 69,400 AL 78,300. PROVINCIA DE BADAJOZ.

CLAVE:
 23-BA-4110

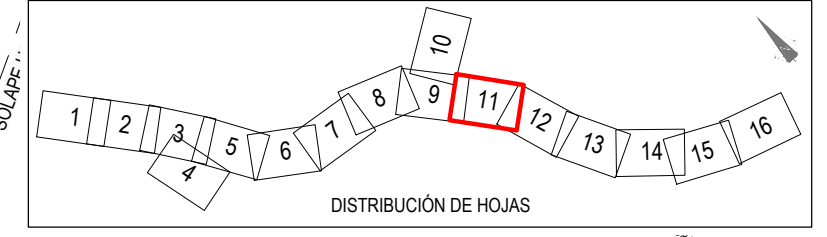
Nº PLANO:
 3.1

DESIGNACIÓN:
DEFINICIÓN GEOMÉTRICA PLANTA DE TRAZADO Y REPLANTEO

FECHA:
 DICIEMBRE-2017
 HOJA 10 DE 16

Término Municipal de Puebla de Sancho Pérez

COORDENADAS BASES DE REPLANTEO			
BASE	X	Y	Z
B-17	727593.716	4256724.338	552.565
B-17 A	727544.491	4256603.966	554.467
B-18	727705.513	4256293.826	563.265
B-19	727955.745	4256080.374	563.779



CÓDIGO: S-001-0013-005 | ARCHIVO: 03_L_P_Replanteo | FECHA: 20/09/2017 | DBLÚO: JRA | REV. 1: 02/08/17 | VERIFICADO: | EL PROYECTISTA: | Deline ETR580 | Proyección UTM | Zona UTM: 28N



SECRETARÍA DE ESTADO DE INFRAESTRUCTURAS, TRANSPORTES Y VIVIENDA
 SECRETARÍA GENERAL DE INFRAESTRUCTURAS
 DIRECCIÓN GENERAL DE CARRETERAS
 DEMARCACIÓN DE CARRETERAS DEL ESTADO EN EXTREMADURA

CONSULTORES:

 PAYMOCOTAS EXTREMADURA

EL INGENIERO AUTOR DEL PROYECTO:

 A. JAUREGUIZAR FRANCÉS

EL INGENIERO DIRECTOR DEL PROYECTO:

 A. MURIEL BARRIUSO

EXAMINADO EL INGENIERO JEFE DE LA DEMARCACIÓN:

 J.M. BLANCO SEGARRA

ESCALAS:
 1:1.000

 EN ORIGINAL UNE A1:

TÍTULO DEL PROYECTO:
 PROYECTO DE CONSTRUCCIÓN VARIANTE DE ZAFRA. CARRETERA N-432 DE BADAJOZ A GRANADA, PK 69,400 AL 78,300. PROVINCIA DE BADAJOZ.

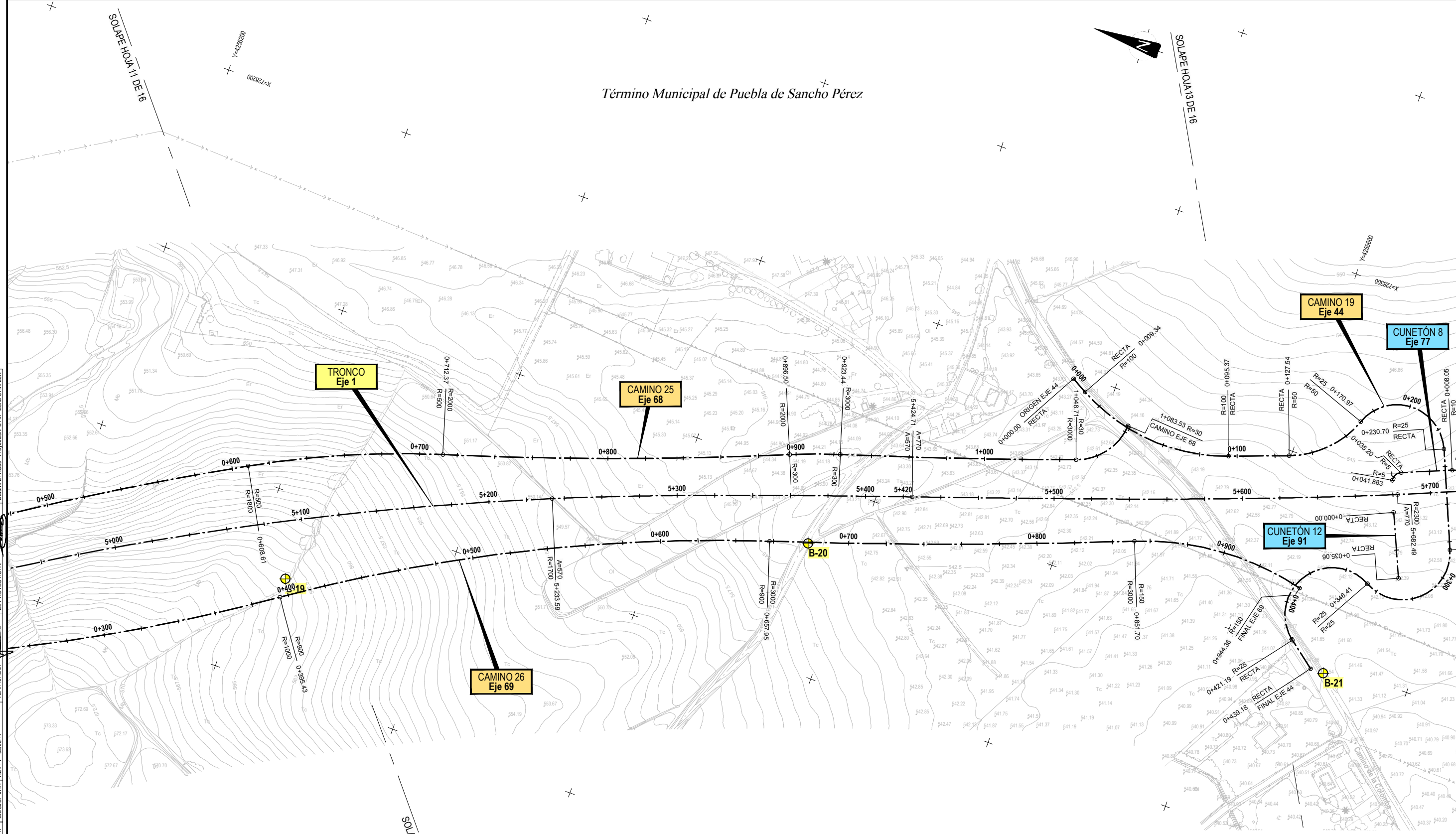
CLAVE:
 23-BA-4110

Nº PLANO:
 3.1

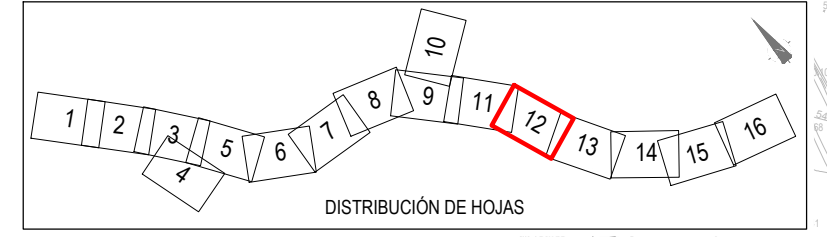
DESIGNACIÓN:
DEFINICIÓN GEOMÉTRICA PLANTA DE TRAZADO Y REPLANTEO

FECHA:
 DICIEMBRE-2017
 HOJA 11 DE 16

Término Municipal de Puebla de Sancho Pérez



COORDENADAS BASES DE REPLANTEO			
BASE	X	Y	Z
B-19	727955.745	4256080.374	563.779
B-20	728067.235	4255825.948	543.998
B-21	728094.807	4255545.096	541.711



CÓDIGO: 5.001.40013.005 | ARCHIVO: 03_1_P_Replanteo | FECHA: 20/09/2017 | DBLÚO: JRA | REV. 1_02/08/17 | VERIFICADO: | EL PROYECTISTA: | Deline ETR580 | Proyección UTM | Zona UTM: 28N



SECRETARÍA DE ESTADO DE INFRAESTRUCTURAS, TRANSPORTES Y VIVIENDA
 SECRETARÍA GENERAL DE INFRAESTRUCTURAS
 DIRECCIÓN GENERAL DE CARRETERAS
 DEMARCACIÓN DE CARRETERAS DEL ESTADO EN EXTREMADURA

CONSULTORES:

 PAYMOCOTAS EXTREMADURA

EL INGENIERO AUTOR DEL PROYECTO:

 A. JAUREGUIZAR FRANCÉS

EL INGENIERO DIRECTOR DEL PROYECTO:

 A. MURIEL BARRIUSO

EXAMINADO EL INGENIERO JEFE DE LA DEMARCACIÓN:

 J.M. BLANCO SEGARRA

ESCALAS:
 1:1.000

 EN ORIGINAL UNE A1:

TÍTULO DEL PROYECTO:
 PROYECTO DE CONSTRUCCIÓN VARIANTE DE ZAFRA. CARRETERA N-432 DE BADAJOZ A GRANADA, PK 69,400 AL 78,300. PROVINCIA DE BADAJOZ.

CLAVE:
 23-BA-4110

Nº PLANO:
 3.1

DESIGNACIÓN:
 DEFINICIÓN GEOMÉTRICA PLANTA DE TRAZADO Y REPLANTEO

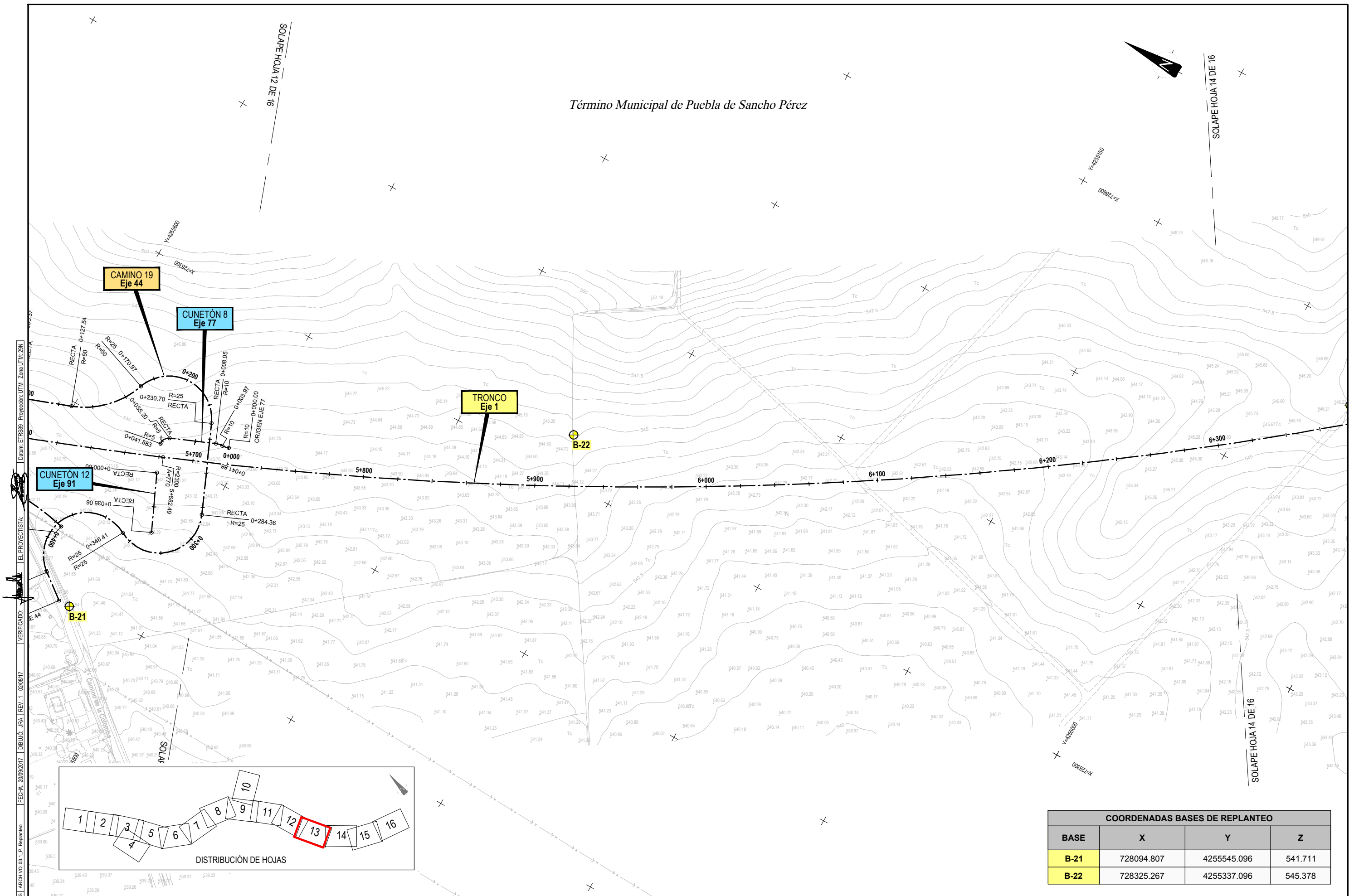
FECHA:
 DICIEMBRE-2017
 HOJA 12 DE 16

Término Municipal de Puebla de Sancho Pérez

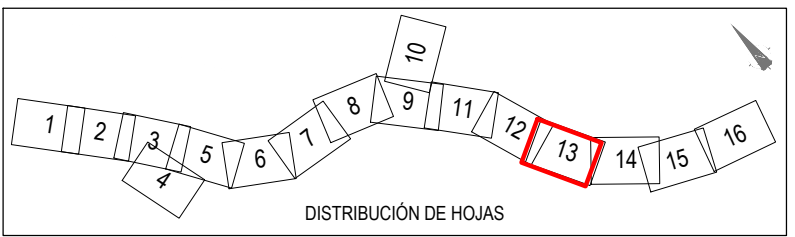


SOLAPE HOJA 12 DE 16

SOLAPE HOJA 14 DE 16



CÓDIGO: 5.001.0013.005 | ARCHIVO: 03_L_P_Replanteo | FECHA: 20/09/2017 | DBLÚO: JRA | REV. 1: 02/08/17 | VERIFICADO: [Signature] | EL PROYECTISTA: [Signature] | Deline: ETR580 | Proyección: UTM | Zona: UTM 28N



COORDENADAS BASES DE REPLANTEO			
BASE	X	Y	Z
B-21	728094.807	4255545.096	541.711
B-22	728325.267	4255337.096	545.378



SECRETARÍA DE ESTADO DE INFRAESTRUCTURAS, TRANSPORTES Y VIVIENDA
 SECRETARÍA GENERAL DE INFRAESTRUCTURAS
 DIRECCIÓN GENERAL DE CARRETERAS
 DEMARCACIÓN DE CARRETERAS DEL ESTADO EN EXTREMADURA

CONSULTORES:

 PAYMOCOTAS EXTREMADURA

EL INGENIERO AUTOR DEL PROYECTO:

 A. JAUREGUIZAR FRANCÉS

EL INGENIERO DIRECTOR DEL PROYECTO:

 A. MURIEL BARRIUOSO

EXAMINADO EL INGENIERO JEFE DE LA DEMARCACIÓN:

 J.M. BLANCO SEGARRA

ESCALAS:
 1:1.000

 EN ORIGINAL UNE A1:

TÍTULO DEL PROYECTO:
 PROYECTO DE CONSTRUCCIÓN VARIANTE DE ZAFRA. CARRETERA N-432 DE BADAJOZ A GRANADA, PK 69,400 AL 78,300. PROVINCIA DE BADAJOZ.

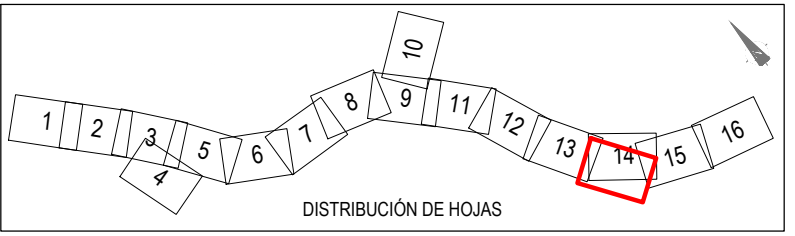
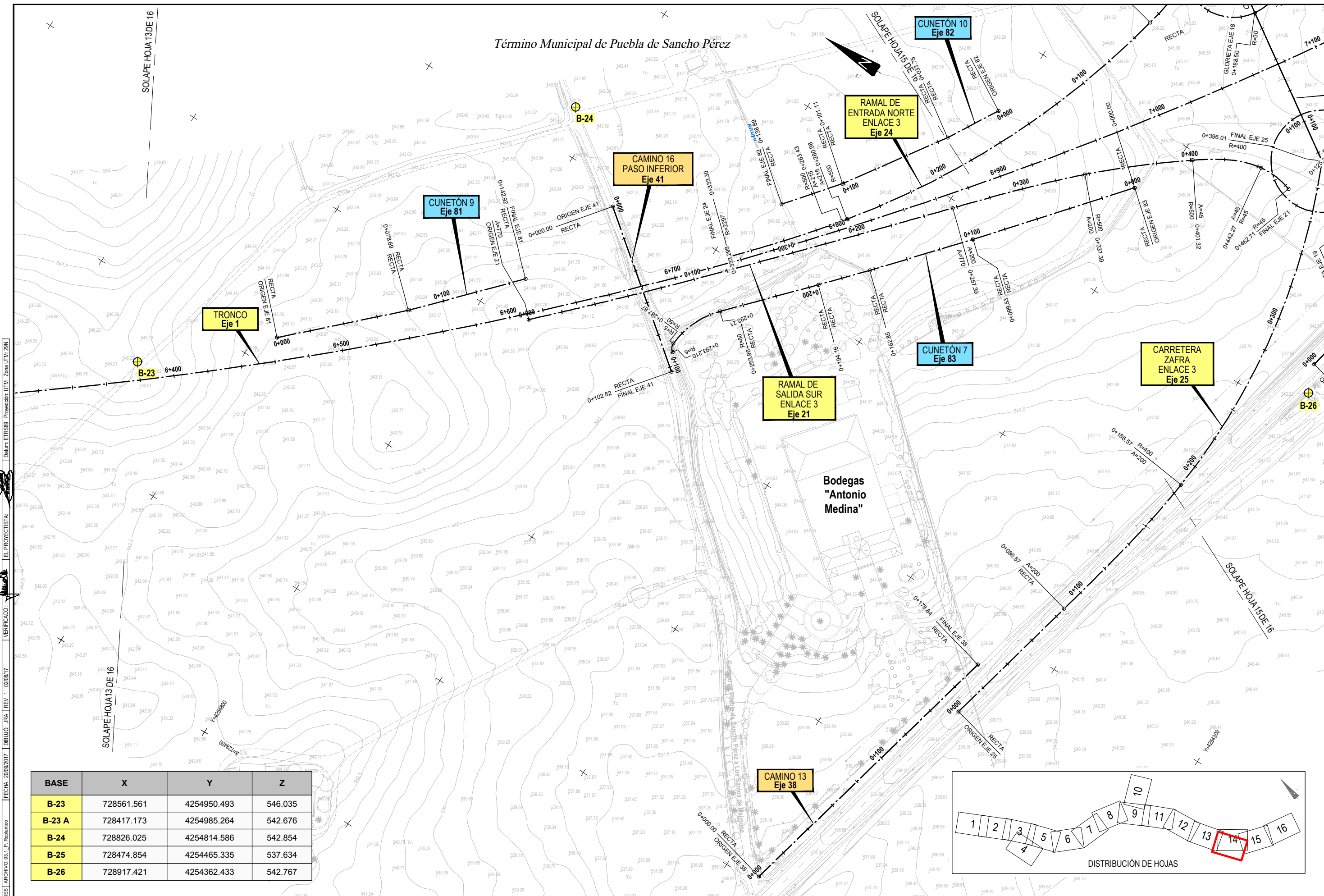
CLAVE:
 23-BA-4110

Nº PLANO:
 3.1

DESIGNACIÓN:
 DEFINICIÓN GEOMÉTRICA PLANTA DE TRAZADO Y REPLANTEO

FECHA:
 DICIEMBRE-2017
 HOJA 13 DE 16

Término Municipal de Puebla de Sancho Pérez



BASE	X	Y	Z
B-23	728561.561	4254950.493	546.035
B-23 A	728417.173	4254985.264	542.676
B-24	728826.025	4254814.586	542.854
B-25	728474.854	4254465.335	537.634
B-26	728917.421	4254362.433	542.767

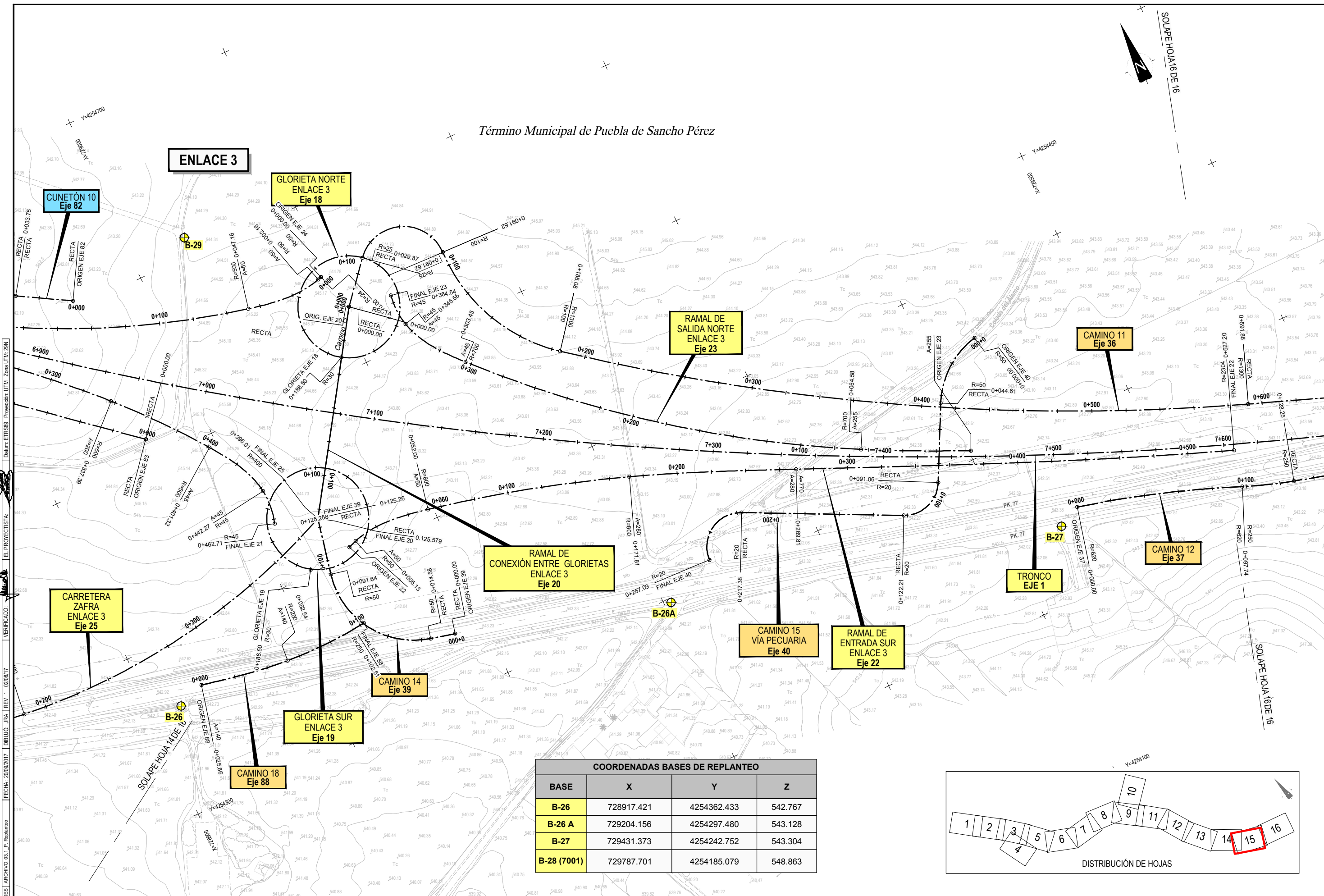
CÓDIGO: 5.001.0013.005 | ARCHIVO: 03_L_P_Replanteo | FECHA: 20/09/2017 | DBLÚO: JRA | REV: 1_02/08/17 | VERIFICADO: | EL PROYECTISTA:

	SECRETARÍA DE ESTADO DE INFRAESTRUCTURAS, TRANSPORTES Y VIVIENDA SECRETARÍA GENERAL DE INFRAESTRUCTURAS DIRECCIÓN GENERAL DE CARRETERAS DEMARCACIÓN DE CARRETERAS DEL ESTADO EN EXTREMADURA	CONSULTORES: 	EL INGENIERO AUTOR DEL PROYECTO: 	EL INGENIERO DIRECTOR DEL PROYECTO: 	EXAMINADO EL INGENIERO JEFE DE LA DEMARCAÇÃO: 	ESCALAS: 1:1.000 EN ORIGINAL UNE A1:	TÍTULO DEL PROYECTO: PROYECTO DE CONSTRUCCIÓN VARIANTE DE ZAFRA. CARRETERA N-432 DE BADAJOZ A GRANADA, PK 69.400 AL 78.300. PROVINCIA DE BADAJOZ.	CLAVE: 23-BA-4110	Nº PLANO: 3.1	DESIGNACIÓN: DEFINICIÓN GEOMÉTRICA PLANTA DE TRAZADO Y REPLANTEO	FECHA: DICIEMBRE-2017
											HOJA 14 DE 16

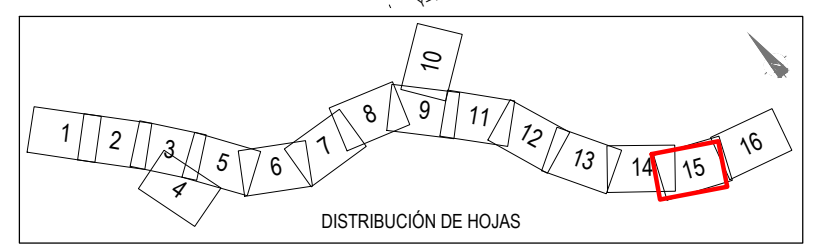
Término Municipal de Puebla de Sancho Pérez



SOLAPE HOJA 16 DE 16



COORDENADAS BASES DE REPLANTEO			
BASE	X	Y	Z
B-26	728917.421	4254362.433	542.767
B-26 A	729204.156	4254297.480	543.128
B-27	729431.373	4254242.752	543.304
B-28 (7001)	729787.701	4254185.079	548.863



CÓDIGO: S-001-0013-005 | ARCHIVO: 03_L_P_Replanteo | FECHA: 20/09/2017 | DBLÚO: JRA | REV. 1: 02/08/17 | VERIFICADO: | EL PROYECTISTA: | Dibujo ETR580 Proyección UTM Zona UTM 28N



SECRETARÍA DE ESTADO DE INFRAESTRUCTURAS, TRANSPORTES Y VIVIENDA
SECRETARÍA GENERAL DE INFRAESTRUCTURAS
DIRECCIÓN GENERAL DE CARRETERAS
DEMARCACIÓN DE CARRETERAS DEL ESTADO EN EXTREMADURA

CONSULTORES:
PAYMOCOTAS EXTREMADURA

EL INGENIERO AUTOR DEL PROYECTO:
A. JAUREGIZAR FRANCÉS

EL INGENIERO DIRECTOR DEL PROYECTO:
A. MURIEL BARRIUSO

EXAMINADO EL INGENIERO JEFE DE LA DEMARCACIÓN:
J.M. BLANCO SEGARRA

ESCALAS:
1:1.000
0 10 20 40m
EN ORIGINAL UNE A1:

TÍTULO DEL PROYECTO:
PROYECTO DE CONSTRUCCIÓN VARIANTE DE ZAFRA. CARRETERA N-432 DE BADAJOZ A GRANADA, PK 69,400 AL 78,300. PROVINCIA DE BADAJOZ.

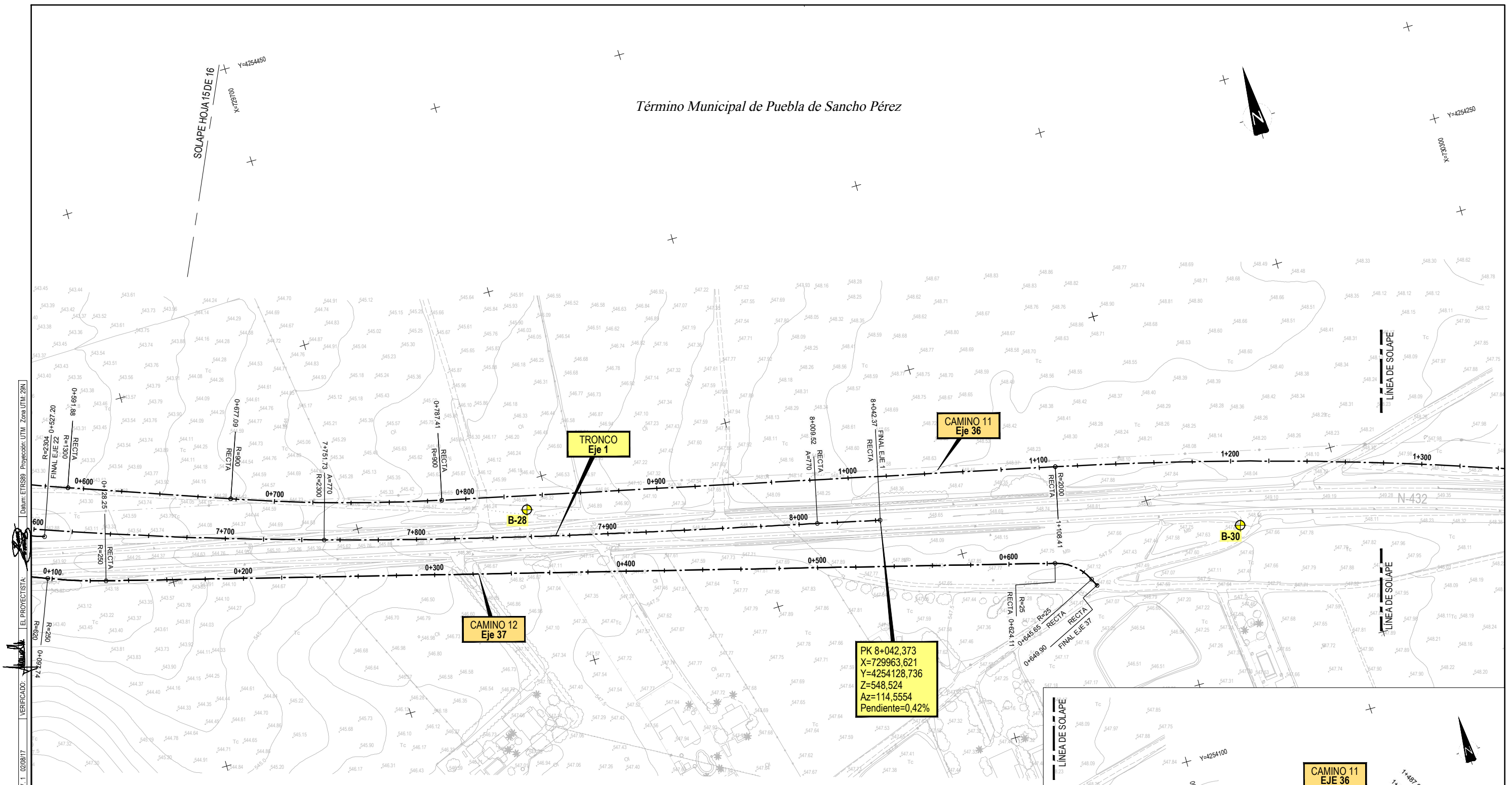
CLAVE:
23-BA-4110

Nº PLANO:
3.1

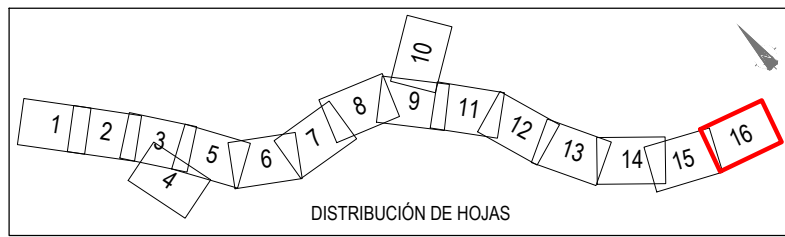
DESIGNACIÓN:
DEFINICIÓN GEOMÉTRICA PLANTA DE TRAZADO Y REPLANTEO

FECHA:
DICIEMBRE-2017
HOJA 15 DE 16

Término Municipal de Puebla de Sancho Pérez



CÓDIGO: S-1001-40013-08E | ARCHIVO: 03_L_P_Replanteo | FECHA: 20/09/2017 | DBLÚO: IRA | REV: 1_02/08/17 | VERIFICADO: | EL PROYECTISTA: | Deline ETR586 Proyección UTM Zona UTM 28N



COORDENADAS BASES DE REPLANTEO			
BASE	X	Y	Z
B-27	729431.373	4254242.752	543.304
B-28 (7001)	729787.701	4254185.079	548.863

