



LEYENDA

SERVIDUMBRES AERONÁUTICAS

Envolvente de Servidumbres Radioeléctricas



Instalación radioeléctrica



SIGNOS CONVENCIONALES

Límite de Nación




Límite de Comunidad Autónoma



Límite de Provincias





Límite de Municipios



Datum ETRS89. Proyección UTM Huso 30
 Datos para el centro de la hoja (42° 27' 11,912" N, 02° 52' 50,529" W)
 Valor estimado de la declinación magnética para el
 1 de Enero de 2016: $\delta = 0' 42''$ Oeste
 La variación anual de la declinación es de 7,8' hacia el Este
 Convergencia de la cuadrícula: $\omega = 0' 04' 50''$
 Factor de escala = 0,99960118



 SECRETARÍA GENERAL DE TRANSPORTE DIRECCIÓN GENERAL DE AVIACIÓN CIVIL		ENAIRE  DIVISIÓN DE DISEÑO, DESARROLLO E IMPLANTACIÓN ATM			
		RD 196/2019 DE MODIFICACIÓN DE SERVIDUMBRES AERONÁUTICAS INSTALACIONES RADIOELÉCTRICAS DE HERVIÁS			
TÉRMINOS MUNICIPALES AFECTADOS POR LAS SERVIDUMBRES					
CALCULADO DIBUJADO COMPROBADO PROYECTADO DIRIGIDO	HOJA Nº 1 de 1	PLANO Nº 1	EDICIÓN FECHA 03/05/2019	ESCALA 1:20.000 (A1)	SUSTITUYE A