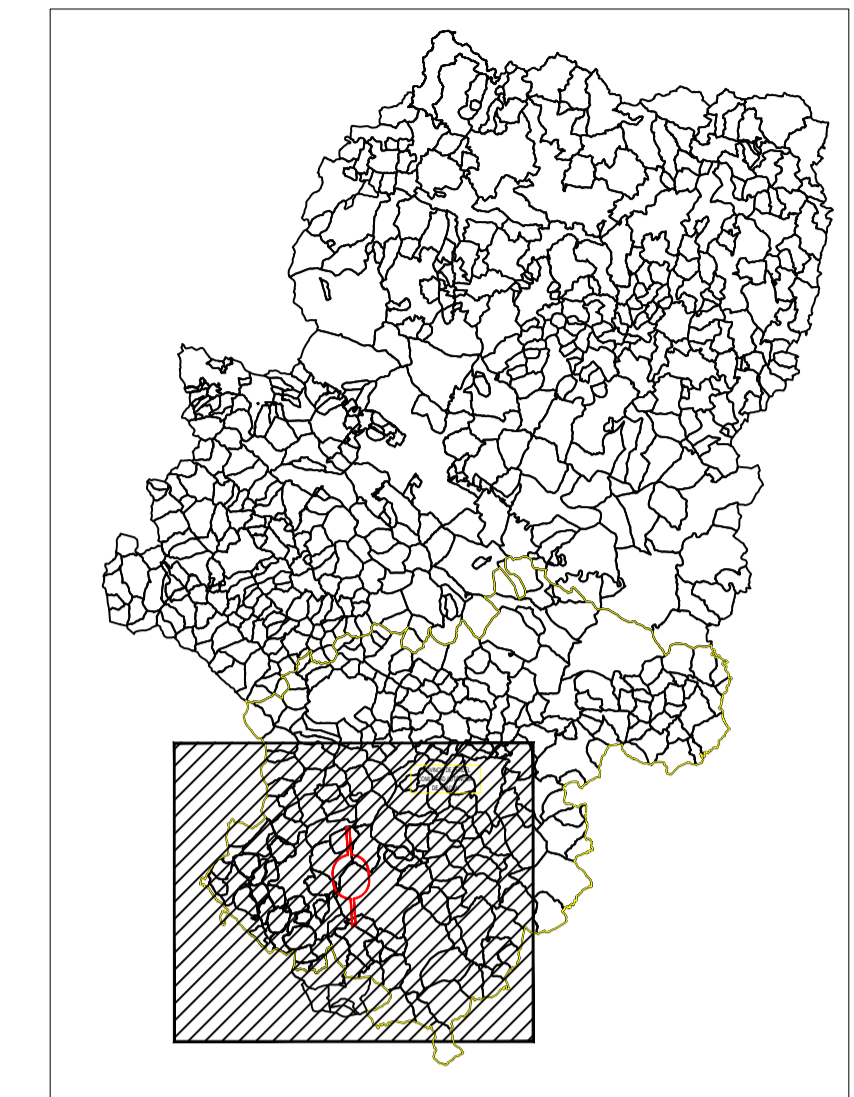






PROVINCIA DE TERUEL
COMUNIDAD AUTÓNOMA
DE ARAGÓN



PLANO LLAVE
1:2.500.000

LEYENDA

-  Envolvente servidumbres de aeródromo
-  Límite Término Municipal
-  Límite Provincia de Teruel (Comunidad Autónoma de Aragón)



Proyección UTM. ETRS 89. Huso 30.
Datos para el Punto de Referencia del Aeropuerto
Valor estimado de la declinación magnética para el
1 de Enero de 2013 $\delta = 1^\circ$ Oeste



SECRETARÍA GENERAL DE TRANSPORTE
DIRECCIÓN GENERAL DE AVIACIÓN CIVIL



CALCULADO
GesNaer Consulting S.L.N.E
DIBUJADO
GesNaer Consulting S.L.N.E
COMPROBADO
GesNaer Consulting S.L.N.E
PROYECTADO
GesNaer Consulting S.L.N.E
DIRIGIDO
Director Aeropuerto de Teruel

AEROPUERTO DE TERUEL
RD 247/2019 DE ESTABLECIMIENTO DE SERVIDUMBRES AERONÁUTICAS

MUNICIPIOS AFECTADOS POR SSAA



HOJA Nº	PLANO Nº	EDICION	FECHA	ESCALA	SUSTITUYE A
1	2	V.1	Mayo 2019	1:200.000 (A1)	