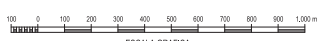
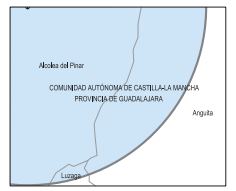
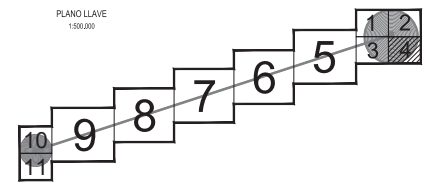


PUNTOS DE REFERENCIA DE LAS INSTALACIONES RADIOELÉCTRICAS (UTM ETRS89 HUSO 30)			
INSTALACIÓN	X (m)	Y (m)	ALTITUD (m)
RDR RALCO	545.754,7	4.543.876,7	1.285,5



ESCALA GRÁFICA
Cartografía MTN25 © Instituto Geográfico Nacional

Datum: ETRS 89. Proyección: UTM Huso 30
 Datos para el centro de la Hoja: 41° 01' 19,388" N, 02° 28' 32,154" W.
 Valor estimado de la declinación magnética para el 1 de Enero de 2017: 0° 30' Oeste
 La variación anual de la declinación es de 7,6" hacia el Este
 Convergencia de la cuadrícula: 0° 22' 31"
 Factor de escala = 0,9996370



LEYENDA

- SERVIDUMBRES AERONÁUTICAS**
 - Zona de seguridad
 - Vibraciones del terreno y derribo sobre el terreno
 - Instalación radioeléctrica
 - Línea negra continua: Intersección entre superficies
 - Línea color gruesa: Borde de servidumbres
 - Línea color fina: Línea de nivel de servidumbres
 - Indicador de vigilancia primario y/o secundario
- VOR**
- DME**
- Centro de emisiones y/o receptores
- Edificios habitados
- SIGNOS CONVENCIONALES**
 - Carreteras
 - Autopista, Autovía
 - Nacional, Autonómica 1ª orden
 - Autonómica 2ª orden, Autonómica 3ª orden y otras
 - En construcción, Pistas
 - Vía de urbanización, Estación de servicio
 - Carriles, Senderos
 - Ferrocarriles
 - Alta velocidad, Electrificado
 - Vía ancho normal, doble sentido
 - Vía estrecha, doble sentido
 - En construcción, Abandono
 - Estación, Túnel, Acceso
 - Límites de divisiones administrativas
 - Nación, Comunidad Autónoma
 - Provincia, Término municipal
 - Finca, Parcela, Parcela Agrícola
 - Hidrografía, Altimetría
 - Curso de agua permanente, intermitente
 - Canales, acequias >3 m, 1-10 m, <1 m
 - Pantanos o aljibes, Cueva batimétrica
 - Correos de nivel, Andenes, Hoya o depresión
 - Desmonte, Terrapiés, Ventoleros, escolleras
 - Signos especiales
 - Conducción de combustible: superf., subter.
 - Línea eléctrica: >110 kV y <110 kV
 - Acueducto: Sólido
 - Abastecido: Tapas, Muro de coronación (dique)
 - Vértice geodésico, 1ª orden, Red Orden Interior (ROI)
 - Cartas, Mira, Mira a cielo abierto
 - Estación espacial: Repetidor, Antena
 - Restos arqueológicos, Camping, Pista de tenis
 - Molinos de viento, de agua, Faro
 - Central eléctrica hidráulica, Palmar, Carrizo
 - Cruz alada, Cementerio, Iglesia y cementerio
 - Edificio histórico o artístico, Edificio en ruinas, Cementerio
 - Edificio análogo, singular, agrícola o industrial
 - Pista de tenis, Monumento, Central eléctrica
 - Fuente, Fuente Monumental
 - Depósito de agua elevado, a nivel del suelo, Piscina
 - Depuradora, Estanque o aljibe, Abrevadero
 - Indicador, Campo de Fútbol, Área Recreativa

SECRETARÍA GENERAL DE TRANSPORTE
DIRECCIÓN GENERAL DE AVIACIÓN CIVIL

ENAIRES DIVISIÓN DE DISEÑO, DESARROLLO E IMPLANTACIÓN ATM

RD 842/2019 DE MODIFICACIÓN DE SERVIDUMBRES AERONÁUTICAS
INSTALACIONES RADIOELÉCTRICAS DE ALCOLEA DEL PINAR Y MALAGUILLA

SERVIDUMBRES RADIOELÉCTRICAS

HOJA Nº	PLANO Nº	EDICIÓN	FECHA	ESCALA	SUBSTITUYA
4 de 11	2		08/11/2019	1:10.000 (A1)	