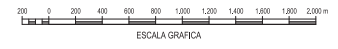
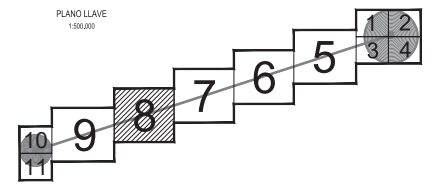


PUNTOS DE REFERENCIA DE LAS INSTALACIONES RADIOELÉCTRICAS (UTM ETRS89 HUSO 30)

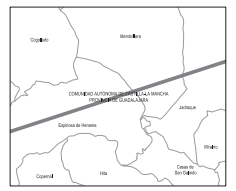
INSTALACION	X (m)	Y (m)	ALTITUD (m)
VOR RBO	479,223.4	4,522,575.5	947.3
EMI esALC	545,794.8	4,544,223.1	1,299.1



Datum ETRS 89. Proyección UTM Huso 30
 Datos para el centro de la hoja 46° 54' 48.172" N, 03° 00' 20.915" W.
 Valor estimado de la declinación magnética para el 1 de Enero de 2017: 0° 40' Oeste
 La variación anual de la declinación es de 7.6" hacia el Este
 Convergencia de la cuadrícula: -47' 00" 14"
 Factor de escala = 0.99960000



PLANO LLAVE
1:500,000



MUNICIPIOS
1:150,000

LEYENDA

SERVIDUMBRES AERONAUTICAS

- Zona de seguridad
- Válvulas del terreno y elementos sobre el terreno
- Instalación radioeléctrica
- Línea negra continua: Intersección entre superficies
- Línea color gruesa: Borde de servidumbre
- Línea color fina: Línea de nivel de servidumbre
- Rectángulo de líneas: Primer y/o secundario
- VOR
- DME
- Centro de emisiones y/o receptores
- Edificios aeronáuticos

SIGNOS CONVENCIONALES

- Carreteras
 - Nacional, Autóvía
 - Nacional, Autóvía "orden"
 - Autóvía "orden", Autóvía "orden y otras"
 - En construcción, Pistas
 - Vía de urbanización, Estación de servicio
 - Carriles, Senderos
 - Ferrocarriles
 - Alta eléctrica, Electrificado
 - Vía ancho normal, doble sentido
 - Vía estrecha, doble sentido
 - En construcción, Abandono
 - Estación, Túnel, Asesorio
- Límites de divisiones administrativas
 - Nación, Comunidad Autónoma
 - Provincia, Termino municipal
 - Provincia Nacional, Pertenencia Nacional
- Hidrografía, Altimetría
 - Curso de agua permanente, intermitente
 - Canales, acequias >3 m, 1-1 m, <1 m
 - Pantanos o albuferas, Curva balneométrica
 - Correos de nivel, Anillo, Hoya o depresión
 - Diámetro, Termales, Vertederos, escorrentía
- Signos especiales
 - Condición de combustible: super, subter.
 - Línea eléctrica >110 kV y <110 kV
 - Acueducto: Sólido
 - Abastecido, Tapas, Muro de coronación (dique)
 - Vertice geodésico, 1° orden, Red Orden Interior (ROI)
 - Cartón, Mira, Mira a cielo abierto
 - Estación espacial, Repetidor, Antena
 - Redes arqueológicas, Camping, Pista de tenis
 - Molinos de viento, de agua, Faro
 - Central eléctrica hidráulica, Palmara, Canal
 - Cruz alada, Cementerio, Iglesia y cementerio
 - Edificio histórico, Estación de ruinas, Canal
 - Edificio análogo, angular, agrícola o industrial
 - Pista de tenis, Monumento, Central Eléctrica
 - Fuente, Fuente Monumental
 - Dispositivo de agua elevado, a nivel del suelo, Piscina
 - Depositorio, Estanque o alba, Abastecedor
 - Indicador, Campo de Fútbol, Área Recreativa

SECRETARÍA GENERAL DE TRANSPORTE
DIRECCIÓN GENERAL DE AVIACIÓN CIVIL

ENAIRES DIVISIÓN DE DISEÑO, DESARROLLO E IMPLANTACIÓN ATM

RD 842/2019 DE MODIFICACIÓN DE
 SERVIDUMBRES AERONÁUTICAS
 INSTALACIONES RADIOELÉCTRICAS DE
 ALCOLEA DEL PINAR Y MALAGUITA

SERVIDUMBRES RADIOELÉCTRICAS

CALCULADO	REVISADO	COMPROBADO	PROYECTADO	EMISOR
HUAF	PLANO	EDICIÓN	FECHA	ESCALA
8 de 11	2		08/11/2019	1:20,000 (A1)

