



SECRETARIA DE ESTADO
DE INFRAESTRUCTURAS
Y PLANIFICACIÓN
DIRECCIÓN GENERAL
DE CARRETERAS
DEMARCACIÓN
DE CARRETERAS
DE CANTABRIA

TIPO DE ESTUDIO:

DELIMITACIÓN DE TRAMO URBANO

RED DE CARRETERAS
DEL ESTADO

TÍTULO COMPLEMENTARIO:

ESTUDIO DE DELIMITACIÓN DE TRAMO URBANO Y
ESTABLECIMIENTO DE NUEVA LÍNEA LÍMITE DE EDIFICACIÓN
EN CILLORIGO DE LIEBANA. N-621, PP.KK. 148+600-151+000.
TÉRMINO MUNICIPAL DE CILLORIGO DE LIÉBANA. CANTABRIA.

CARRETERA:

N-621

PUNTOS KILOMÉTRICOS:

148+600-151+000

LOCALIDAD QUE DEFINE EL TRAMO:

CILLORIGO DE LIÉBANA

PROVINCIA:

CANTABRIA

INGENIERO REDACTOR DEL ESTUDIO:

CONTENIDO:

TOMO ÚNICO:

MEMORIA.
PLANOS.

INDICE

| | |
|--|---|
| MEMORIA | 1 |
| 1. OBJETO DEL PRESENTE DOCUMENTO..... | 2 |
| 2. ANTECEDENTES ADMINISTRATIVOS | 2 |
| 3. SITUACIÓN URBANISTICA | 2 |
| 4. PROPUESTA DE DELIMITACIÓN DE TRAMO URBANO Y ESTABLECIMIENTO DE LA LÍNEA LÍMITE DE EDIFICACIÓN | 2 |
| 4.1. MOTIVACIÓN..... | 2 |
| 4.2. DELIMITACIÓN DE TRAMO URBANO | 4 |
| 4.3. ESTABLECIMIENTO DE LA LÍNEA DE EDIFICACIÓN | 5 |
| 5. CONCLUSIÓN..... | 6 |
| ANEXOS..... | 7 |
| PLANOS DE DELIMITACIÓN DE SUELO URBANO DEL TÉRMINO MUNICIPAL DE CASTRO- CILLORIGO APROBADOS EN 1985 | 8 |
| PLANOS..... | 9 |
| Plano 1. Situación. (2 planos). | |
| Plano 2. Suelo urbano. (2 planos). | |
| Plano 3. Dominio público y Servidumbre. (11 planos). | |
| Plano 4. Tramo urbano. Propuesta. (2 planos). | |
| Plano 5. Límite edificación. Propuesta. (11 planos). | |

MEMORIA

1. OBJETO DEL PRESENTE DOCUMENTO

El presente documento tiene como objeto proponer y tramitar la delimitación de tramo urbano y el establecimiento de una nueva línea límite de edificación en ambos márgenes de la carretera N-621 entre los pp.kk. 148+600 y 151+000 a su paso por el municipio de Cillorigo de Liébana en Cantabria, en aplicación del artículo 48 de la Ley 37/2015 de 29 de septiembre, de carreteras y del artículo 124 del R.D. 1812/1994 de 2 de septiembre, por el que se aprueba el Reglamento General de Carreteras.

2. ANTECEDENTES ADMINISTRATIVOS

- ❖ Con fecha el 29 de septiembre de 2015 se aprueba la Ley 37/2015 de carreteras.
- ❖ Con fecha el 2 de septiembre de 1994 se aprueba el Reglamento General de Carreteras.
- ❖ Con fecha el 8 de octubre de 2010 se aprueban las Normas Urbanísticas Regionales.
- ❖ Con fecha el 25 de junio de 2001 se aprueba la Ley de Cantabria 2/2001 de Ordenación Territorial y Régimen Urbanístico del Suelo de Cantabria.
- ❖ Con fecha el 28 de enero de 1985 se aprueban los planos de delimitación de suelo urbano del término municipal de Castro-Cillorigo.

3. SITUACIÓN URBANÍSTICA

En el término municipal de Cillorigo de Liébana se encuentran en vigor los planos de delimitación de suelo urbano del término municipal de Castro-Cillorigo. En estos planos se establece la delimitación de suelo urbano y la línea límite de edificación en los núcleos de población que compone el término municipal.

4. PROPUESTA DE DELIMITACIÓN DE TRAMO URBANO Y ESTABLECIMIENTO DE LA LÍNEA LÍMITE DE EDIFICACIÓN

4.1. MOTIVACIÓN

El tramo de carretera de titularidad estatal afectado por el presente estudio de delimitación de tramo urbano se encuentra en la N-621 entre los pp.kk. 151+000 y 148+600. Estos pp.kk. se corresponden con los núcleos de población de Tama y Ojedo, que pertenecen al término municipal de Cillorigo de Liébana. Con este documento se pretende armonizar lo dispuesto en la Ley 37/2015 del 29 de septiembre de carreteras y los planos de delimitación de suelo urbano del término municipal Castro-Cillorigo.

A continuación, se exponen los preceptos normativos que se consideran de aplicación:

Artículo 124 del Reglamento General de Carreteras (RC):

“La Dirección General de Carreteras por iniciativa propia, o a instancia del Ayuntamiento interesado, podrá proceder a la tramitación de expediente de delimitación de tramos urbanos para los tramos de carretera que discurran por este tipo de suelo, siendo necesario determinar la línea límite de edificación a lo largo de todo el tramo”.

Artículo 48.1 de la Ley 37/2015 de 29 de septiembre, de Carreteras (LC) establece:

“En los estudios de delimitación de tramos urbanos el Ministerio de Fomento fijará, para la fracción de la Red de Carreteras del Estado estudiada, los tramos que se consideran urbanos y los que se consideran travesías. Asimismo, se fijará en todos los casos la línea límite de edificación y la zona de dominio público y en los urbanos, también la de servidumbre, todo ello según las circunstancias de cada margen de la vía”.

Por otro lado, el artículo 33.3 de la Ley 37/2015 de 29 de septiembre, de Carreteras (LC) establece:

“El Ministerio de Fomento, previo informe no vinculante de las comunidades autónomas y entidades locales afectadas a emitir en un plazo no superior a dos meses, podrá, por razones geográficas o socioeconómicas, fijar una línea límite de edificación inferior a la establecida con carácter general, aplicable a determinadas carreteras estatales en zonas o tramos perfectamente delimitados”.

El artículo 36 de la Ley 2/2001, de 25 de junio, de Ordenación Territorial y Régimen Urbanístico del Suelo de Cantabria establece:

“Distancias. En defecto de régimen de distancias establecido por el planeamiento, las construcciones y cierres que se realicen con obras de fábrica u otros elementos permanentes en zonas no consolidadas por la edificación tendrán que desplazarse un mínimo de 3 metros del límite exterior de la calzada de la vía pública a que den frente, salvo que por aplicación de la legislación de carreteras proceda una distancia superior. Se excluye de esta previsión la colocación de mojones o postes destinados a delimitar la propiedad rústica, sin impedir el acceso a la misma”.

En virtud de todo lo anterior se redacta el presente estudio de delimitación de tramo urbano y se propone el establecimiento de una nueva línea de edificación.

4.2. DELIMITACIÓN DE TRAMO URBANO

Los planos de delimitación de suelo urbano establecen el suelo clasificado como urbano a su paso por los núcleos de población de Tama y Ojedo entre los pp.kk. 151+000 y 148+600 de la N-621. En cambio, en estos planos no se establece ningún tramo de carretera como travesía ni como urbano.

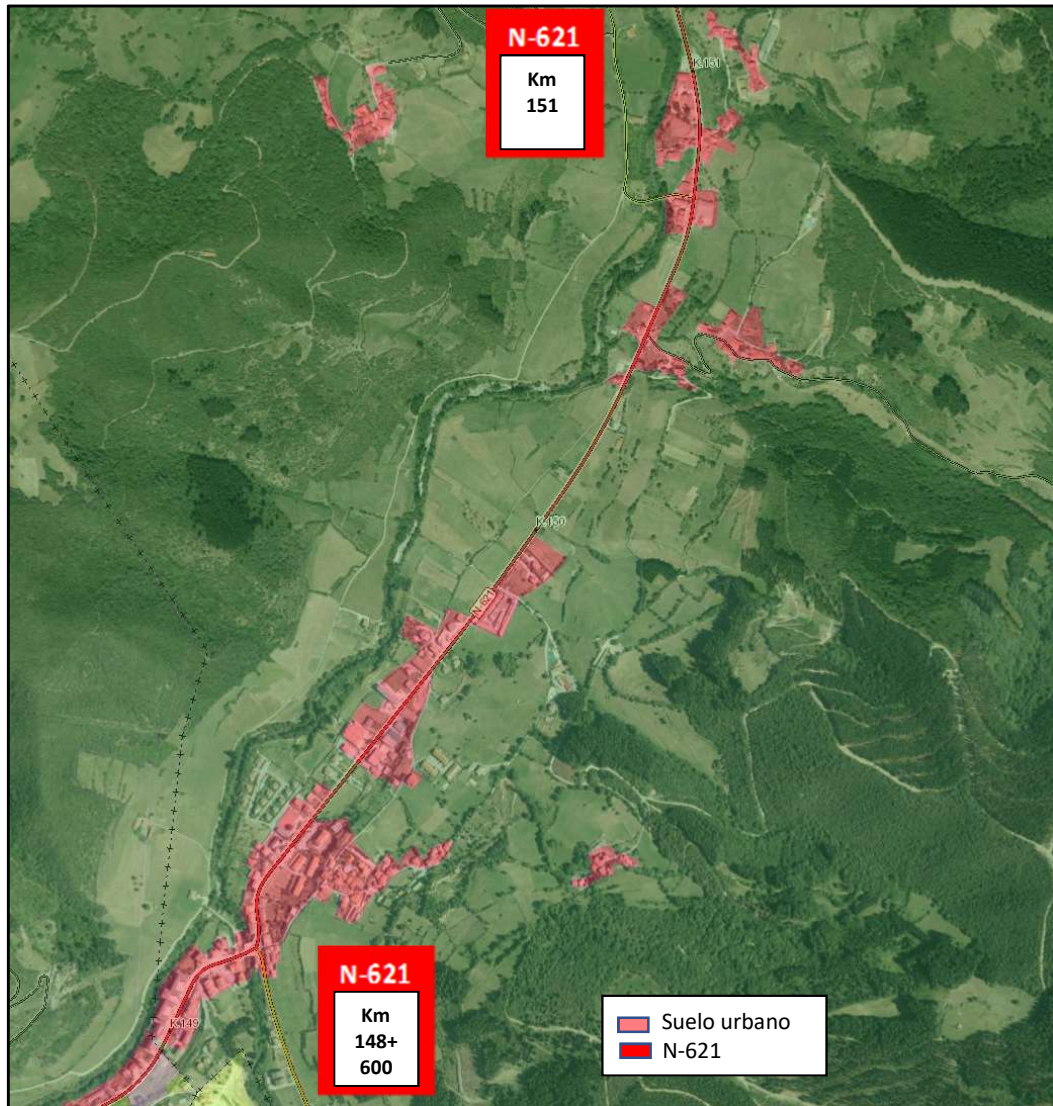


Figura 1. Configuración del entorno de la carretera N-621 entre los p.p.k.k. 148+600 y 151+000

Según el artículo 47 de la Ley de Carreteras se consideran tramos urbanos aquellos de las carreteras del Estado que discurran por suelo clasificado como urbano por el correspondiente instrumento de planeamiento urbanístico y que estén reconocidos como tales en un estudio de delimitación de tramos urbanos aprobado por el Ministerio de Fomento, mediante expediente tramitado por su propia iniciativa o a instancia del ayuntamiento interesado.

SE PROPONE:

Establecer como tramo urbano la longitud de la N-621 entre los p.p.k.k. 148+600 y 151+000 que se encuentran en suelo urbano y que se ha reflejado en el plano 4 “Tramo urbano. Propuesta”.

4.3. ESTABLECIMIENTO DE LA LÍNEA DE EDIFICACIÓN

Una vez establecida una longitud del tramo urbano (entre los pp.kk. 149+600 y 151+000) se pretende definir, dentro de este, las diferentes zonas de competencia de ambas Administraciones afectadas, Ministerio de Fomento y Ayuntamiento de Cillorigo de Liebana.

Las edificaciones colindantes a la carretera son construcciones realizadas hace muchos años como se puede observar comparando la figura 1 de este documento con la siguiente figura:

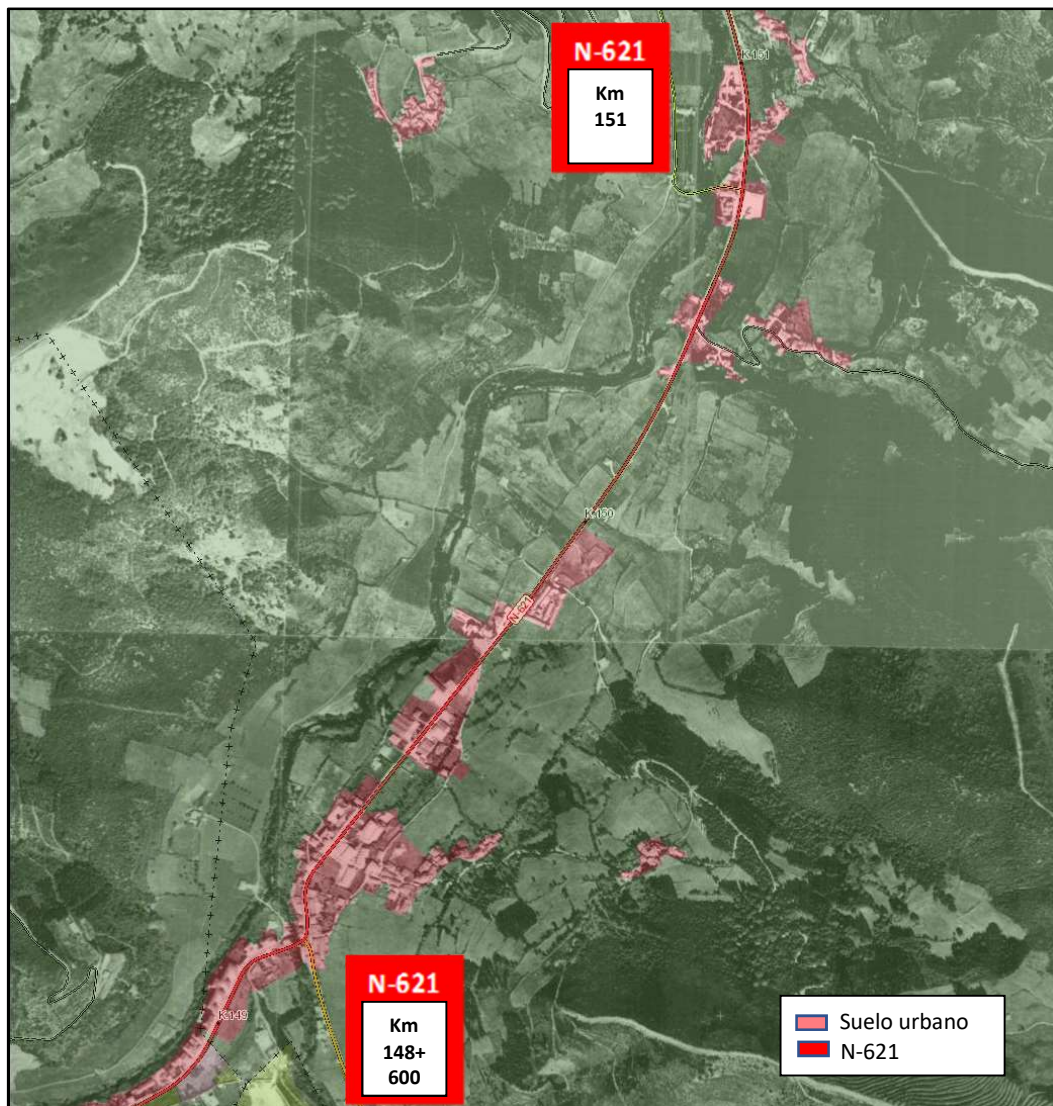


Figura 2: Edificaciones junto a la carretera en una fotografía de un vuelo de 1988

En ella se puede observar que prácticamente todas las edificaciones existentes en la fotografía del vuelo del año 1988 siguen en la fotografía del vuelo de 2014 (figura 1).

La línea límite de edificación establecida en los planos de delimitación de suelo urbano del término municipal de Castro-Cillorigo a su paso por Tama y Ojedo se encuentra a 15,5 metros del eje de la carretera N-621.

SE PROPONE:

Establecer como línea límite de edificación en la longitud de la N-621 entre los pp.kk. 148+600 a 151+000 la recogida en los planos de delimitación de suelo urbano del término municipal de Castro-Cillorigo a su paso por Tama y Ojedo. Se ha reflejado en el plano 5 “Línea de edificación. Propuesta”.

5. CONCLUSIÓN.

Estimando adecuada y suficiente justificada la propuesta de Delimitación del tramo urbano y el establecimiento de una nueva línea límite de edificación, de acuerdo al presente Estudio y a los efectos exclusivos de la protección viaria de la carretera, se eleva a la Superioridad para su tramitación conforme al artículo 124 del Reglamento General de Carreteras (RD 1812/1994), si así se estima oportuno.

En Santander, Marzo 2018

El autor del estudio

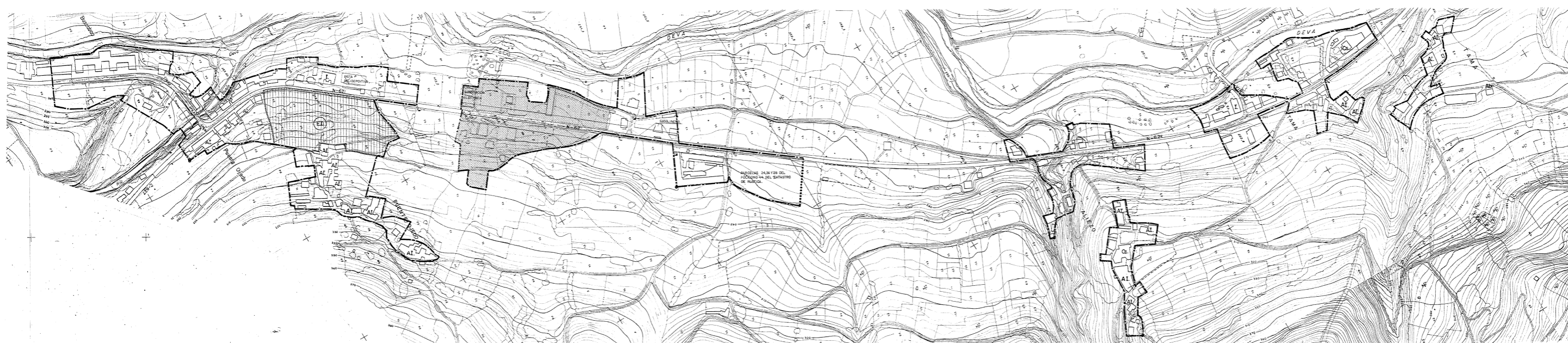
El Ingeniero Jefe de la Demarcación

Fdo.: Juan Carlos Mas Bahillo

Fdo.: Fernando Hernández Alastuey

ANEXOS

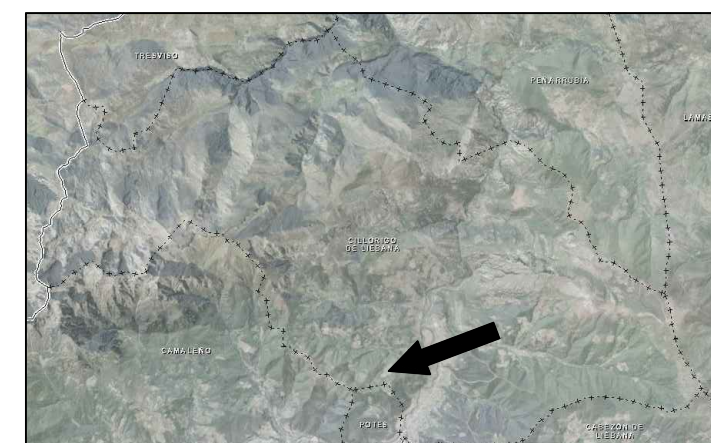
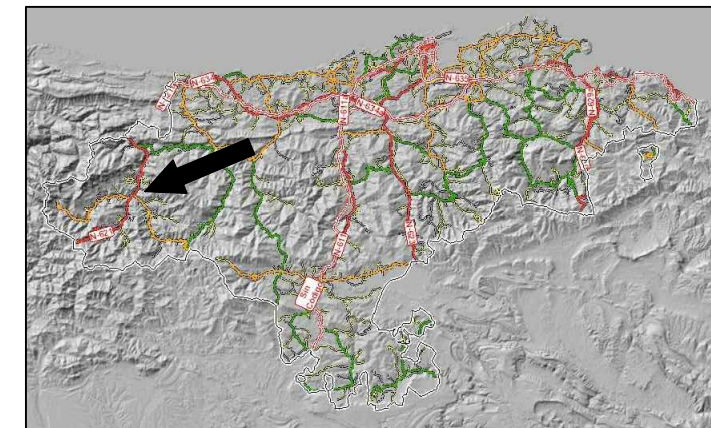
**PLANOS DE DELIMITACIÓN DE SUELO URBANO DEL TÉRMINO MUNICIPAL
DE CASTRO-CILLORIGO APROBADOS EN 1985**



| | |
|----------------------------------|--------------------------------------|
| ED. | ESTUDIO DE DETALLE |
| IR. | INDICACION USO INDUSTRIAL |
| UR. | DELIMITACION DE SUELO URBANO |
| SP. | ESPACIO PUBLICO |
| AV. | ALINEACION DE RED VIARIA |
| CR. | CARRITERAS NACIONALES O PROVINCIALES |
| CM. | CARRERAS MUNICIPALES |
| EQUIPAMIENTO. | |
| BL. | BOLETA |
| C. | CEMENTERIO |
| E. | ESCUELA |
| L. | LOJERA |
| Ec. | ESPASIO PUBLICO |
| Pe. | POTRO |
| INFRAESTRUCTURA. | |
| Ab. | ABRIGADERO |
| F. | FUENTE |
| L. | LUGAR |
| Tr. | TRANSFORMADOR EN CASITA |
| A. | AEREO |
| De. | DEPOSITO DE AGUA |
| INVENTARIO DE PATRIMONIO. | |
| CS. | CASA - BARRIO |
| CM. | CONJUNTO MONUMENTAL |

| | |
|---|---------------------------|
| DELIMITACION DE SUELO URBANO DEL TERMINO MUNICIPAL DE CASTRO-CHILDRIGO | |
| 18 | DELIMITACION SUELO URBANO |
| OJEDO, ALIEZO, TAMA | ESCALA 1:2000 |
| EQUIPO REDACTOR: C. HOZ J. ORTEGA E. RUIZ | FECHA 2011-03 |
| PROYECTOR: E.S.M. DIPUTACION REGIONAL | |

PLANOS



DELIMITACIÓN DE TRAMO URBANO
■ N-621



SECRETARIA DE ESTADO
 DE INFRAESTRUCTURAS
 Y PLANIFICACIÓN
 DIRECCIÓN GENERAL
 DE CARRETERAS
 DEMARCAÇÃO
 DE CARRETERAS
 DE CANTABRIA

**DELIMITACIÓN DE TRAMO URBANO
 CILLORIGO DE LIEBANA**

Título :

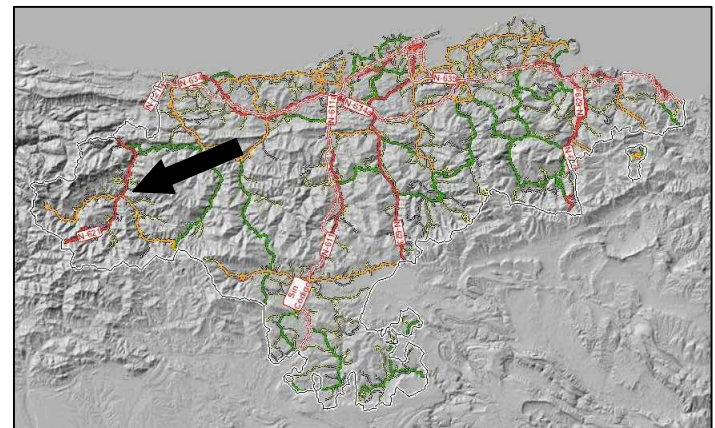
1.- Situación

1 de 2

Escala:

1:4.000

Marzo - 2018



DELIMITACIÓN DE TRAMO URBANO
■ N-621



SECRETARÍA DE ESTADO
DE INFRAESTRUCTURAS
Y PLANIFICACIÓN
DIRECCIÓN GENERAL
DE CARRETERAS

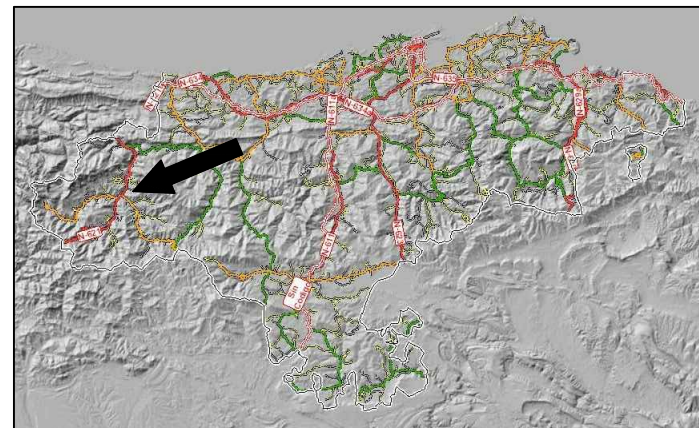
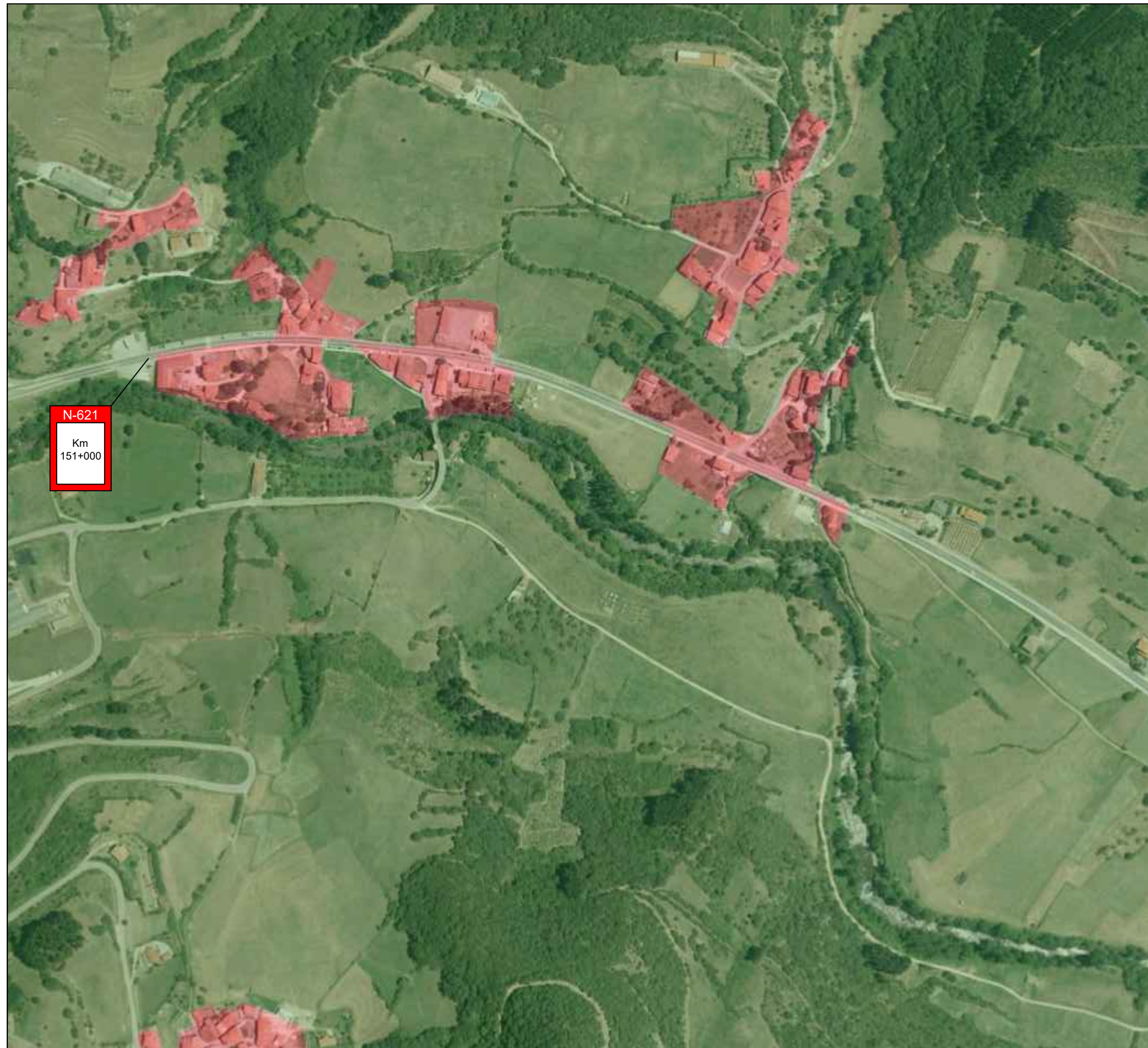
DEMARCACIÓN
DE CARRETERAS
DE CANTABRIA

**DELIMITACIÓN DE TRAMO URBANO
CILLORIGO DE LIEBANA**

Título :
 1.- Situación 2 de 2

Escala:
 1:4.000

Marzo - 2018



DELIMITACIÓN DE TRAMO URBANO
 ■ SUELO URBANO



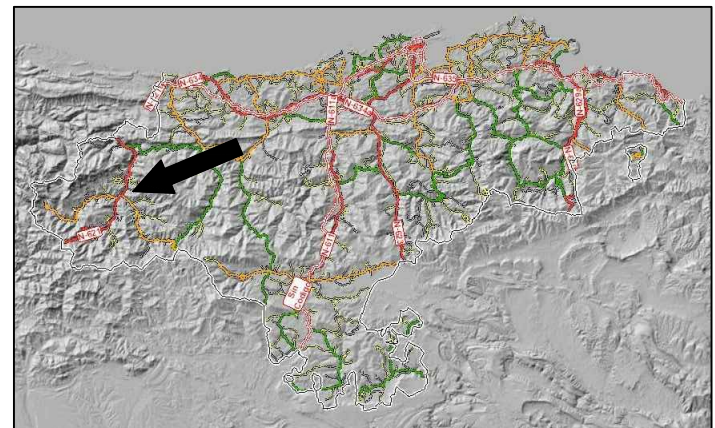
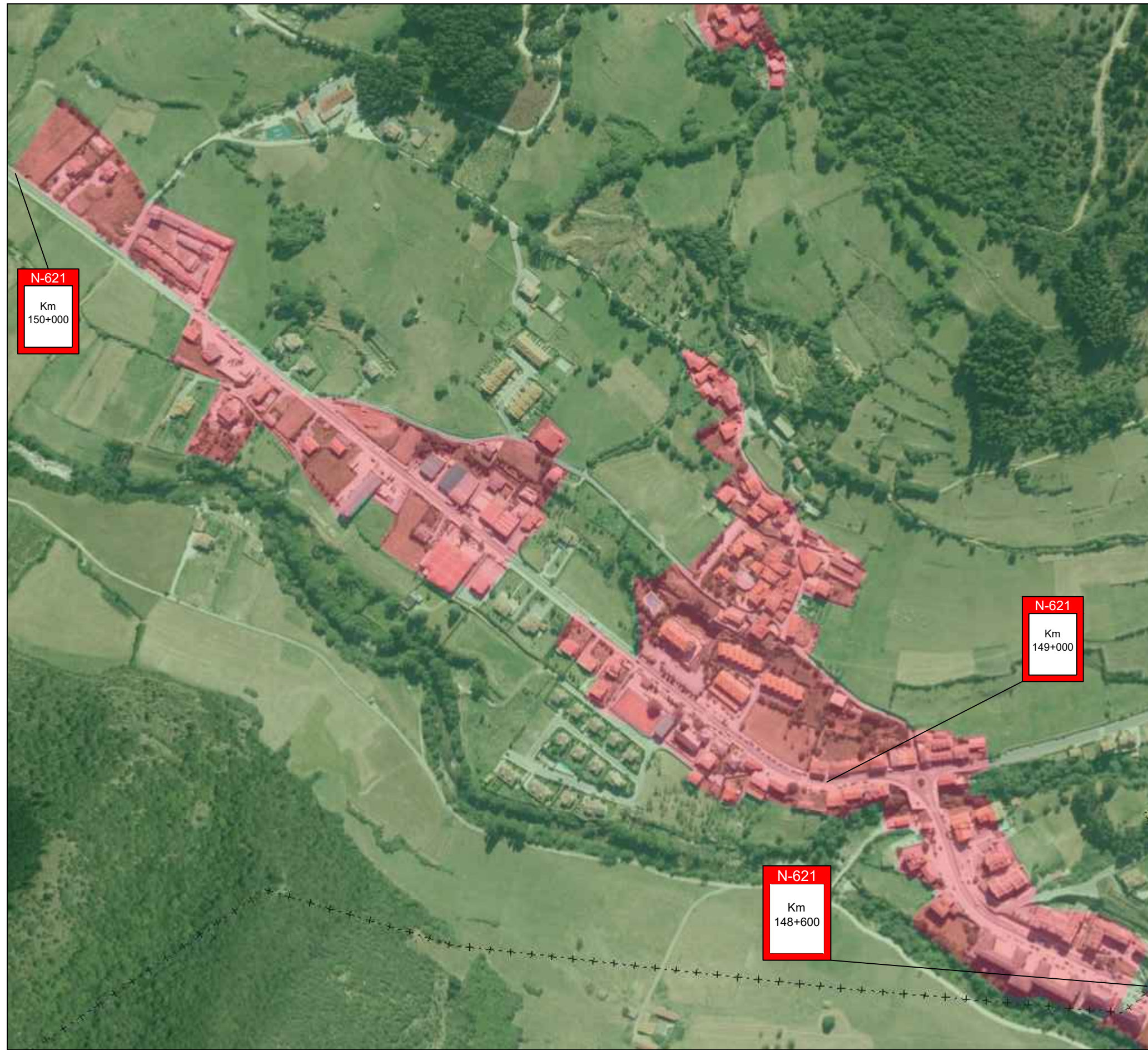
SECRETARÍA DE ESTADO DE INFRAESTRUCTURAS Y PLANIFICACIÓN
 DIRECCIÓN GENERAL DE CARRETERAS
 DEMARCAÇÃO DE CARRETERAS DE CANTABRIA

**DELIMITACIÓN DE TRAMO URBANO
 CILLORIGO DE LIEBANA**


Título :
 2.- Suelo urbano 1 de 2

Escala:
 1:4.000

Marzo - 2018



DELIMITACIÓN DE TRAMO URBANO
■ SUELO URBANO



MINISTERIO DE FOMENTO

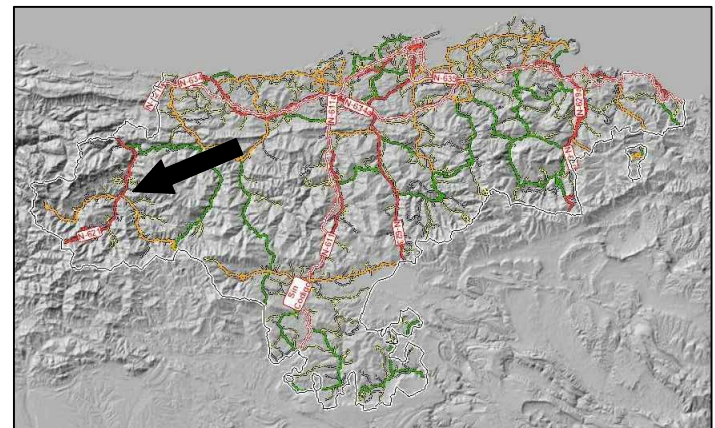
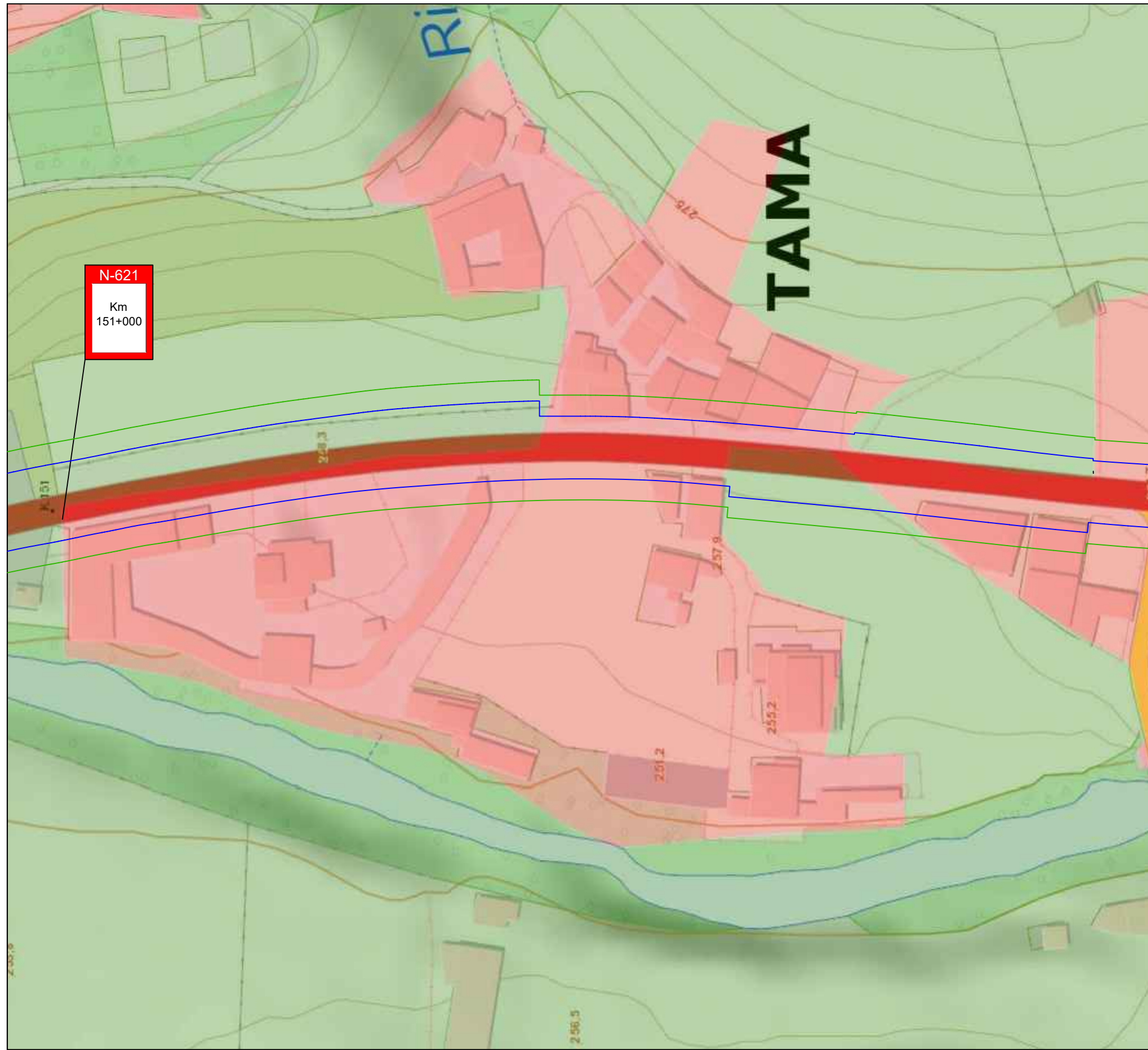
SECRETARIA DE ESTADO DE INFRAESTRUCTURAS Y PLANIFICACIÓN
 DIRECCIÓN GENERAL DE CARRETERAS
 DEMARCACIÓN DE CARRETERAS DE CANTABRIA

DELIMITACIÓN DE TRAMO URBANO CILLORIGO DE LIEBANA

Título :
 2.- Suelo urbano 2 de 2

Escala:
 1:4.000

Marzo - 2018



DELIMITACIÓN DE TRAMO URBANO

- SUELO URBANO
- DOMINIO PÚBLICO
- SERVIDUMBRE



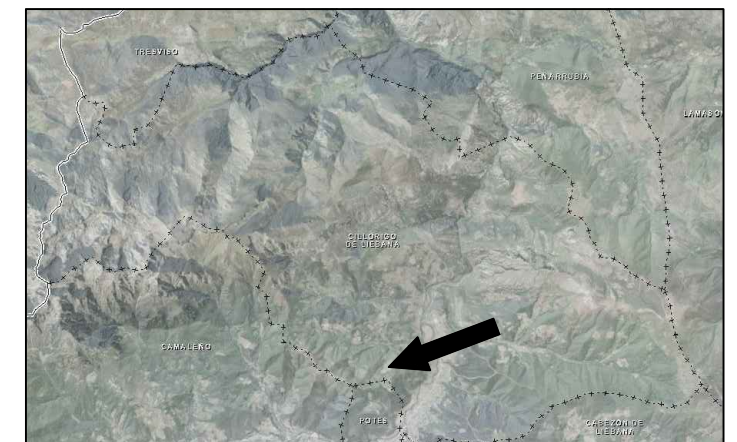
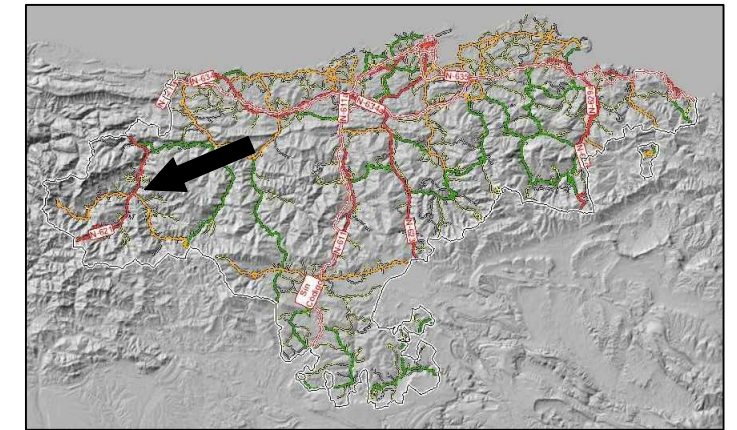
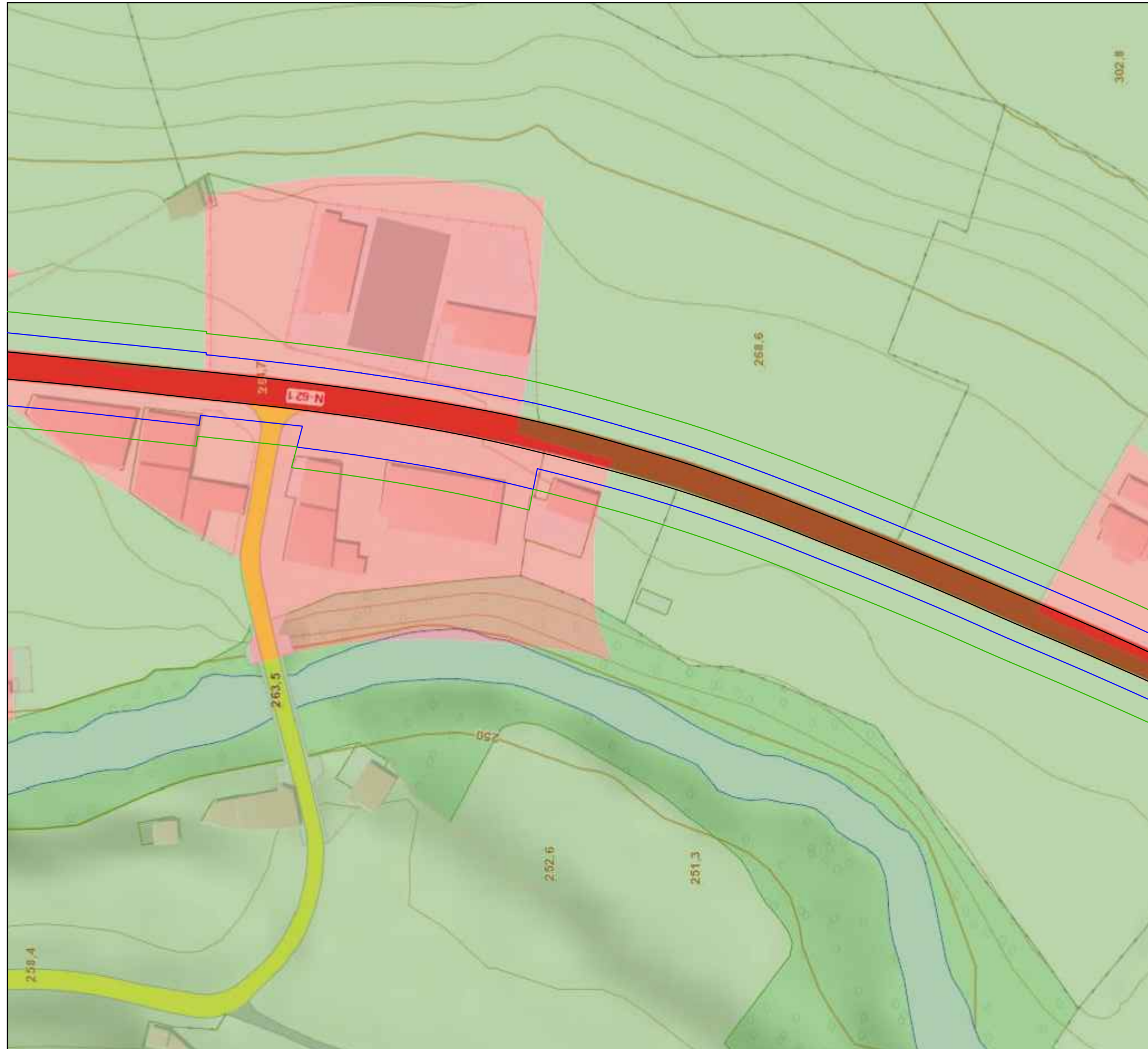
SECRETARÍA DE ESTADO DE INFRAESTRUCTURAS Y PLANIFICACIÓN
DIRECCIÓN GENERAL DE CARRETERAS
DEMARCAÇÃO DE CARRETERAS DE CANTABRIA

DELIMITACIÓN DE TRAMO URBANO CILLORIGO DE LIEBANA

Título : Plano:
 3.- Línea de Dominio Público y 1 de 11
 Línea de Servidumbre

Escala: 1:1.000

Marzo - 2018



DELIMITACIÓN DE TRAMO URBANO

- SUELO URBANO
- DOMINIO PÚBLICO
- SERVIDUMBRE



SECRETARÍA DE ESTADO
DE INFRAESTRUCTURAS
Y PLANIFICACIÓN
DIRECCIÓN GENERAL
DE CARRETERAS
DEMARCAÇÃO
DE CARRETERAS
DE CANTABRIA

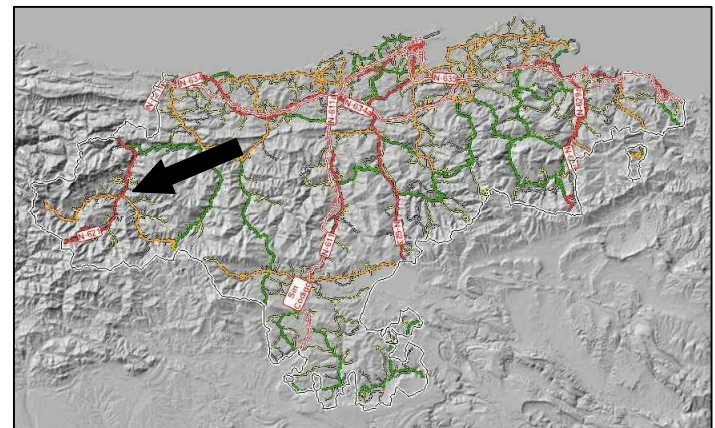
**DELIMITACIÓN DE TRAMO URBANO
CILLORIGO DE LIEBANA**

Título :
3.- Línea de Dominio Público y
Línea de Servidumbre

Plano:
2 de 11

Escala:
1:1.000

Marzo - 2018



- DELIMITACIÓN DE TRAMO URBANO**
- SUELO URBANO
 - DOMINIO PÚBLICO
 - SERVIDUMBRE



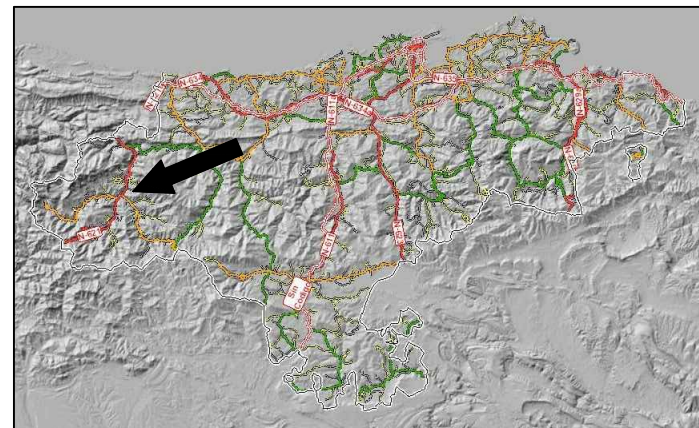
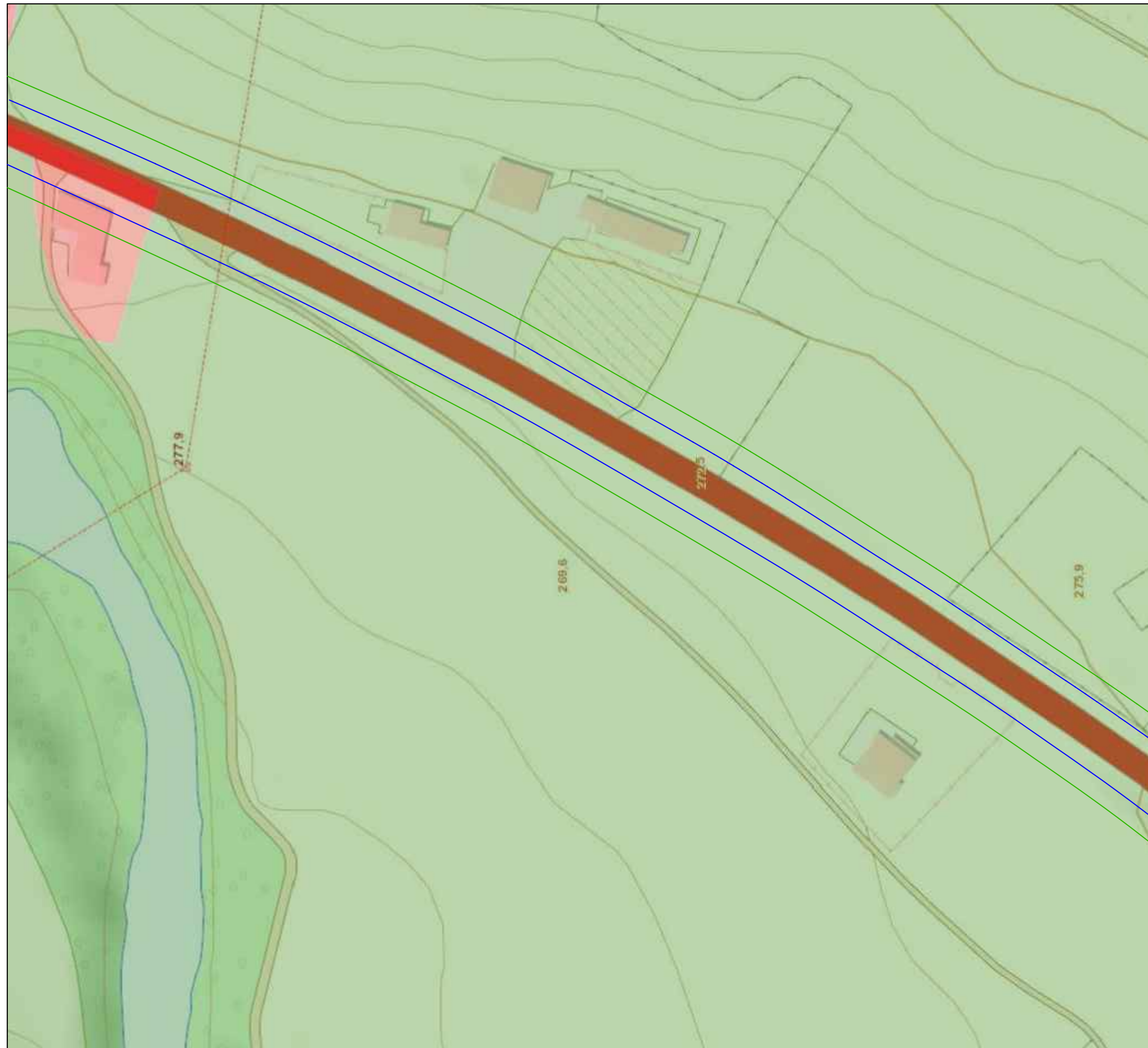
SECRETARÍA DE ESTADO DE INFRAESTRUCTURAS Y PLANIFICACIÓN

DIRECCIÓN GENERAL DE CARRETERAS

DEMARCAÇÃO DE CARRETERAS DE CANTABRIA

DELIMITACIÓN DE TRAMO URBANO CILLORIGO DE LIEBANA

| | |
|---|---------|
| Título : | Plano: |
| 3.- Línea de Dominio Público y Línea de Servidumbre | 3 de 11 |
| Escala: | |
| 1:1.000 | |
| Marzo - 2018 | |



- DELIMITACIÓN DE TRAMO URBANO**
- SUELO URBANO
 - DOMINIO PÚBLICO
 - SERVIDUMBRE

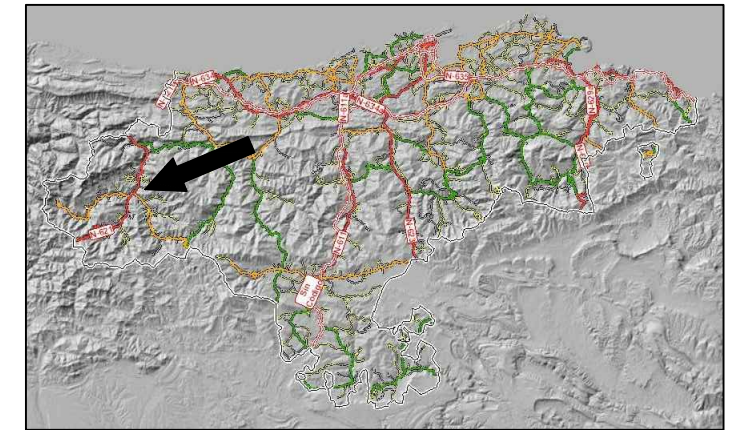
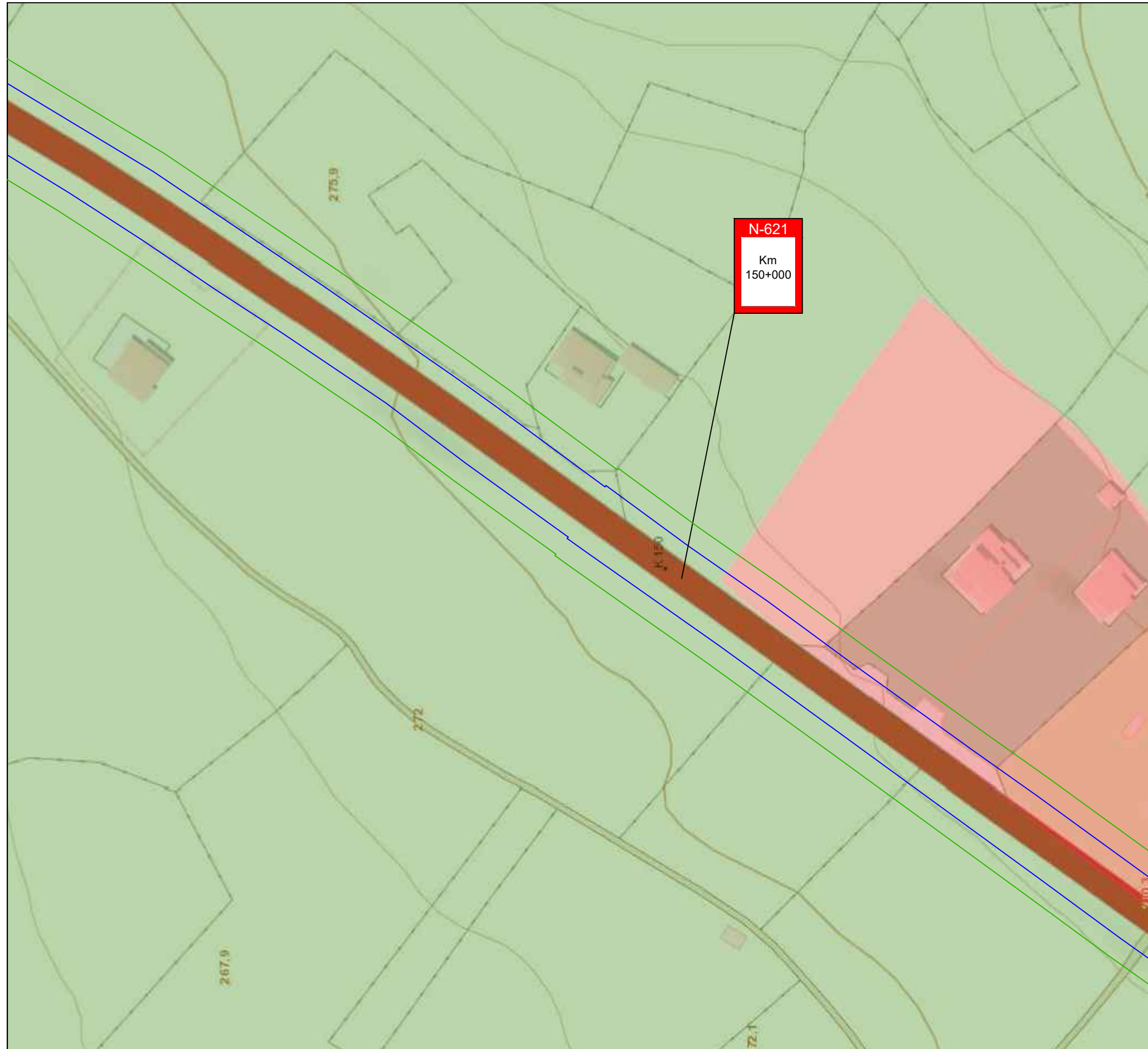


SECRETARÍA DE ESTADO DE INFRAESTRUCTURAS Y PLANIFICACIÓN
DIRECCIÓN GENERAL DE CARRETERAS
DEMARCAÇÃO DE CARRETERAS DE CANTABRIA

**DELIMITACIÓN DE TRAMO URBANO
CILLORIGO DE LIEBANA**

| | |
|---|---------|
| Título : | Plano: |
| 3.- Línea de Dominio Público y Línea de Servidumbre | 4 de 11 |
| Escala: | |
| 1:1.000 | |

Marzo - 2018



DELIMITACIÓN DE TRAMO URBANO

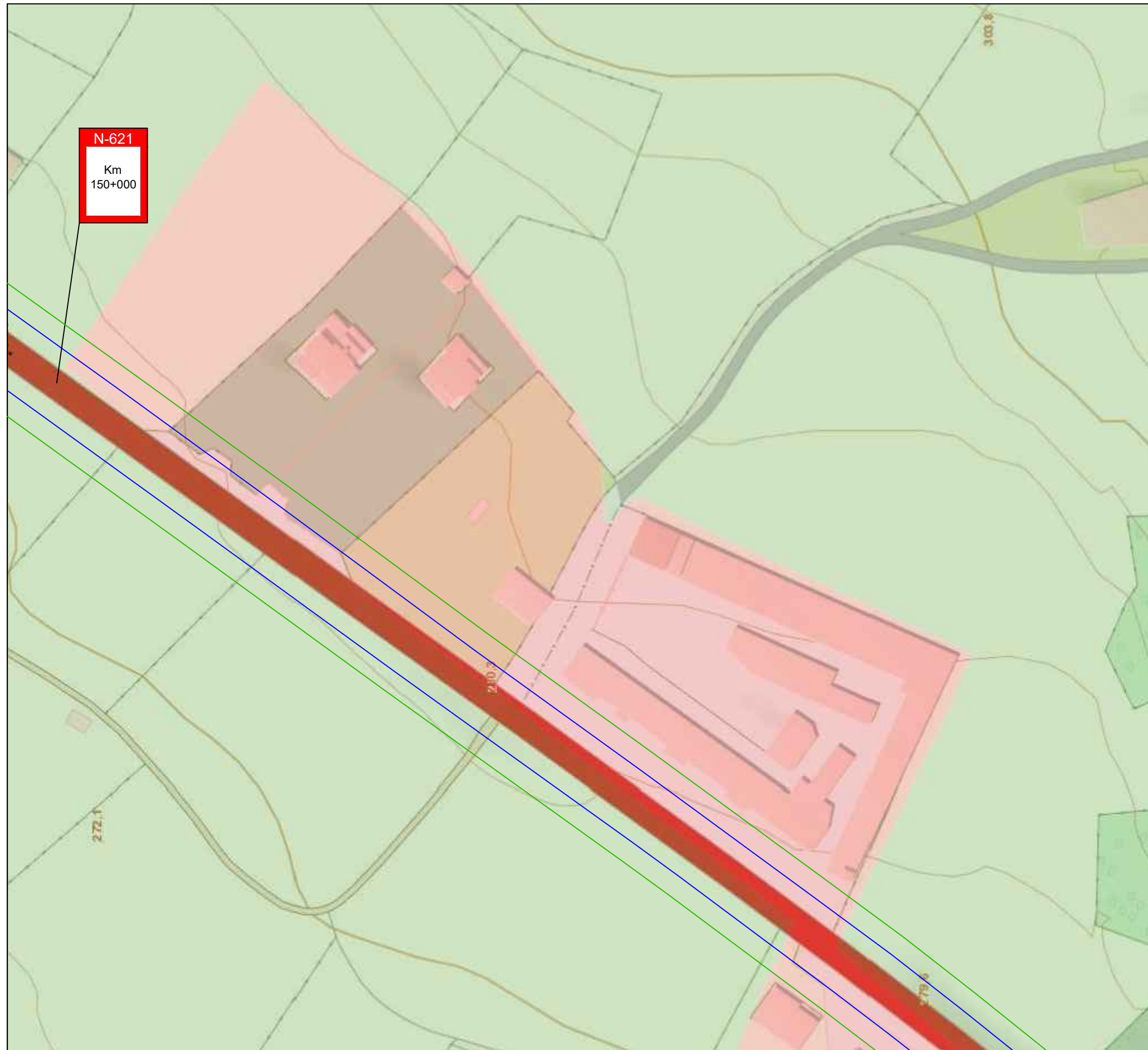
- SUELO URBANO
- DOMINIO PÚBLICO
- SERVIDUMBRE



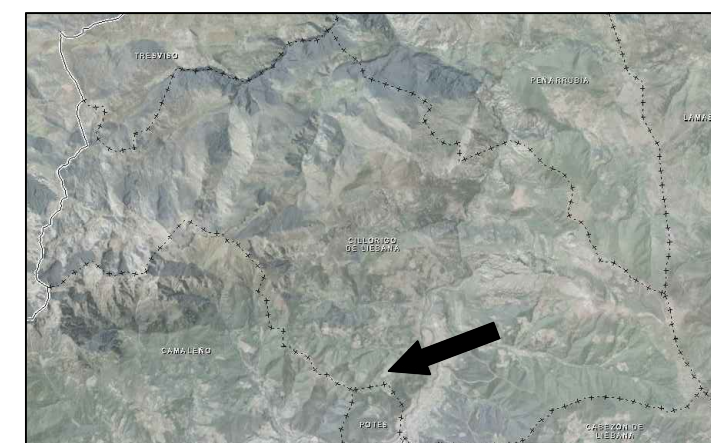
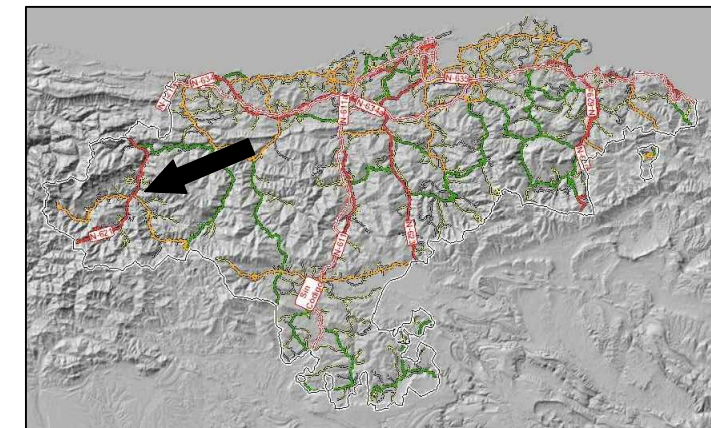
SECRETARÍA DE ESTADO DE INFRAESTRUCTURAS Y PLANIFICACIÓN
DIRECCIÓN GENERAL DE CARRETERAS
DEMARCAÇÃO DE CARRETERAS DE CANTABRIA

DELIMITACIÓN DE TRAMO URBANO CILLORIGO DE LIEBANA

| | |
|---|---------|
| Título : | Plano: |
| 3.- Línea de Dominio Público y Línea de Servidumbre | 5 de 11 |
| Escala: | |
| 1:1.000 | |
| Marzo - 2018 | |



N-621
Km
150+000



DELIMITACIÓN DE TRAMO URBANO

- SUELO URBANO
- DOMINIO PÚBLICO
- SERVIDUMBRE



SECRETARÍA DE ESTADO
DE INFRAESTRUCTURAS
Y PLANIFICACIÓN
DIRECCIÓN GENERAL
DE CARRETERAS
DEMARCACIÓN
DE CARRETERAS
DE CANTABRIA

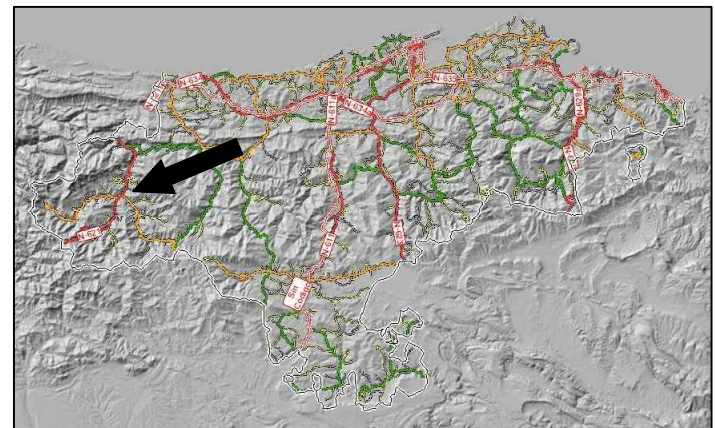
**DELIMITACIÓN DE TRAMO URBANO
CILLORIGO DE LIEBANA**

Título :
3.- Línea de Dominio Público y
Línea de Servidumbre

Plano:
6 de 11

Escala:
1:1.000

Marzo - 2018



- DELIMITACIÓN DE TRAMO URBANO**
- SUELO URBANO
 - DOMINIO PÚBLICO
 - SERVIDUMBRE

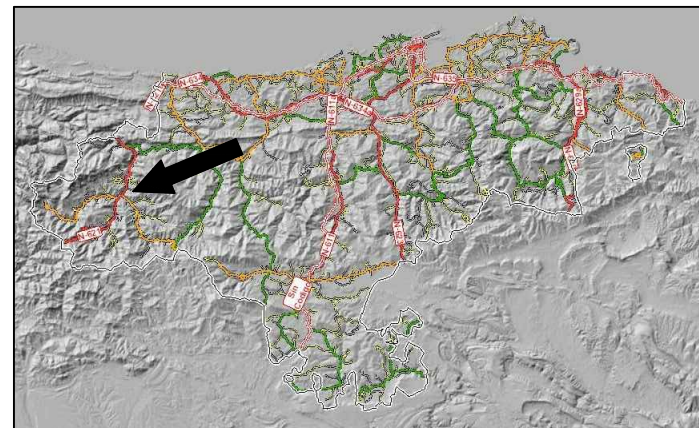
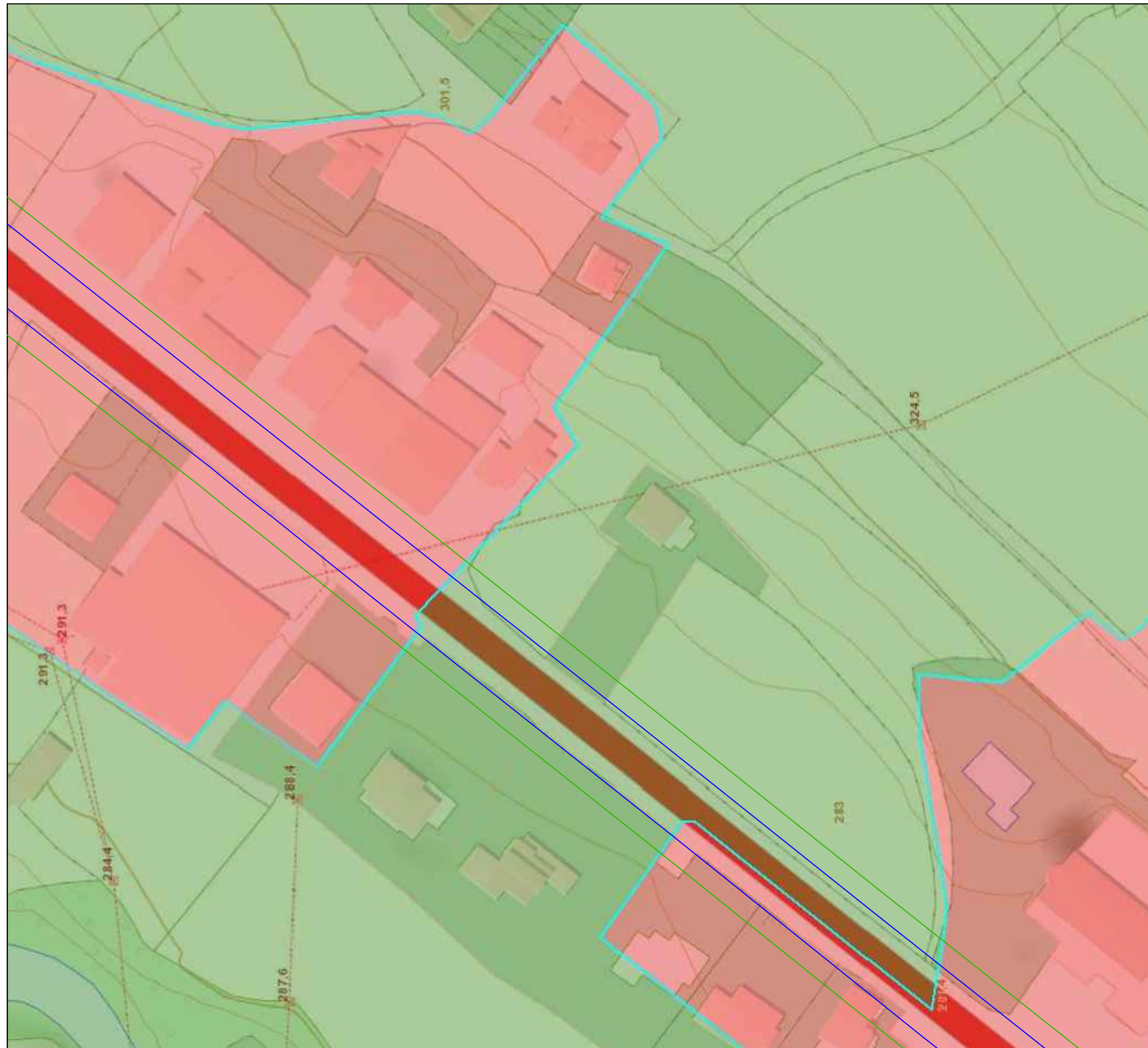


MINISTERIO DE FOMENTO

SECRETARÍA DE ESTADO DE INFRAESTRUCTURAS Y PLANIFICACIÓN
DIRECCIÓN GENERAL DE CARRETERAS
DEMARCAÇÃO DE CARRETERAS DE CANTABRIA

DELIMITACIÓN DE TRAMO URBANO CILLORIGO DE LIEBANA

| | |
|---|---------|
| Título : | Plano: |
| 3.- Línea de Dominio Público y Línea de Servidumbre | 7 de 11 |
| Escala: | |
| 1:1.000 | |
| Marzo - 2018 | |



- DELIMITACIÓN DE TRAMO URBANO**
- SUELO URBANO
 - DOMINIO PÚBLICO
 - SERVIDUMBRE

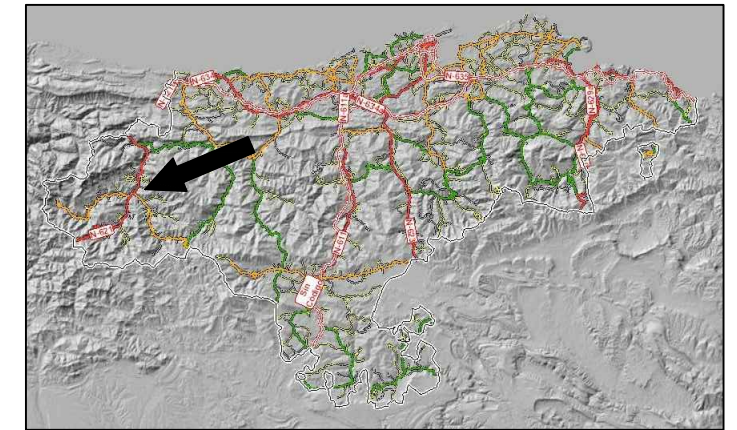


MINISTERIO DE FOMENTO

SECRETARÍA DE ESTADO DE INFRAESTRUCTURAS Y PLANIFICACIÓN
DIRECCIÓN GENERAL DE CARRETERAS
DEMARCAÇÃO DE CARRETERAS DE CANTABRIA

DELIMITACIÓN DE TRAMO URBANO CILLORIGO DE LIEBANA

| | |
|---|---------|
| Título : | Plano: |
| 3.- Línea de Dominio Público y Línea de Servidumbre | 8 de 11 |
| Escala: | |
| 1:1.000 | |
| Marzo - 2018 | |



DELIMITACIÓN DE TRAMO URBANO

- SUELO URBANO
- DOMINIO PÚBLICO
- SERVIDUMBRE



SECRETARÍA DE ESTADO
DE INFRAESTRUCTURAS
Y PLANIFICACIÓN
DIRECCIÓN GENERAL
DE CARRETERAS
DEMARCAÇÃO
DE CARRETERAS
DE CANTABRIA

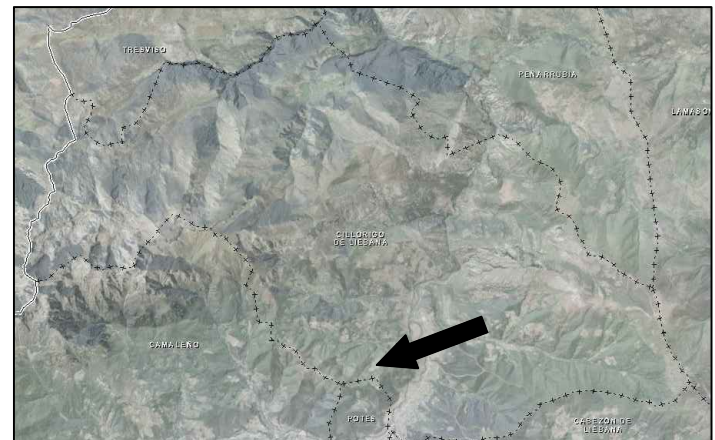
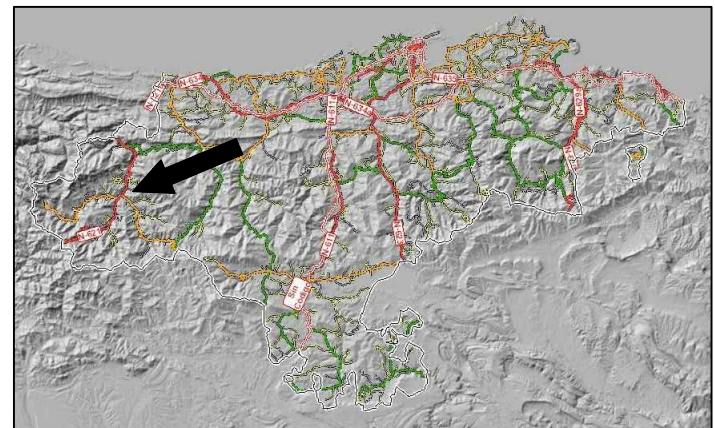
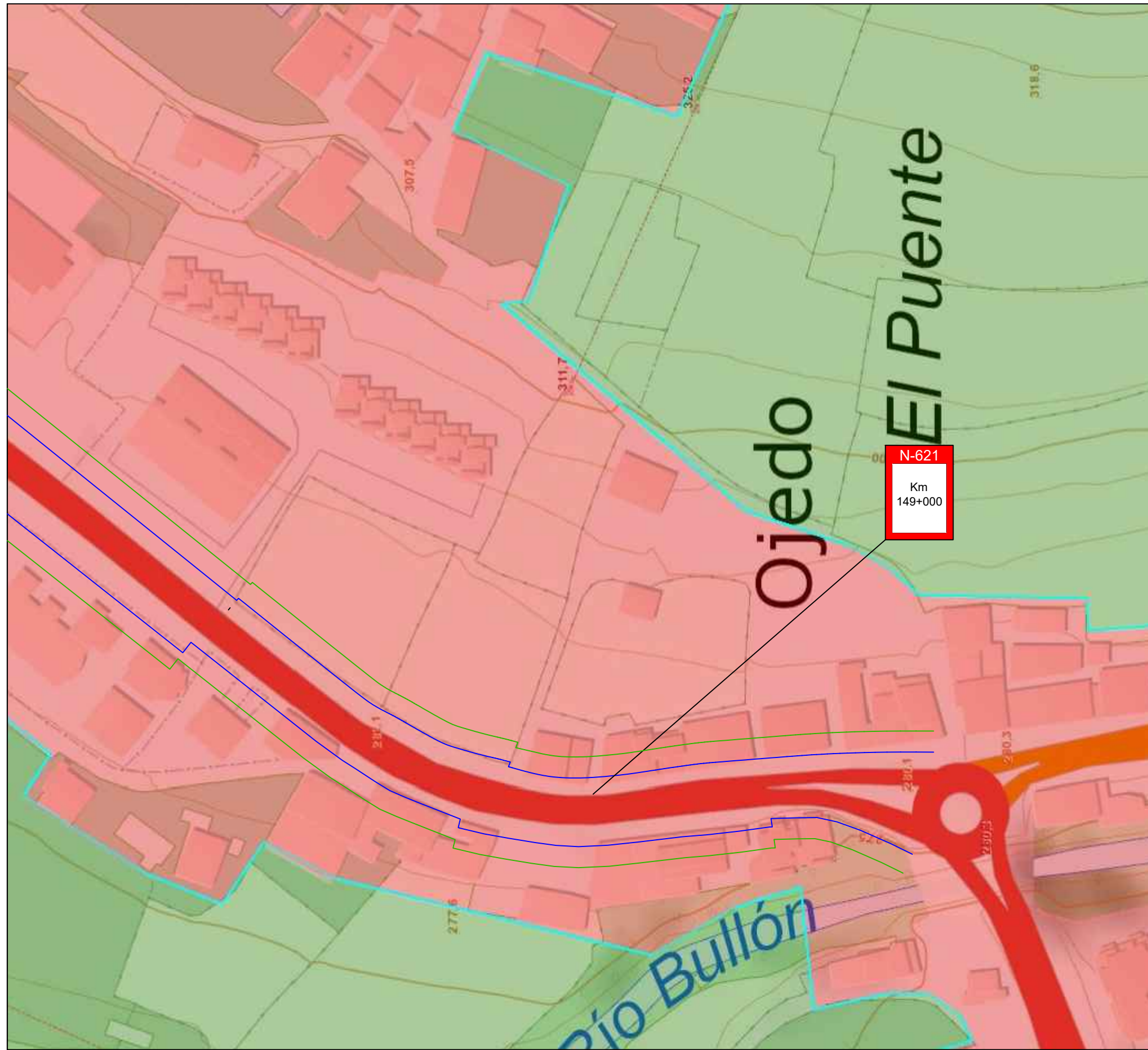
**DELIMITACIÓN DE TRAMO URBANO
CILLORIGO DE LIEBANA**

Título :
3.- Línea de Dominio Público y
Línea de Servidumbre

Plano:
9 de 11

Escala:
1:1.000

Marzo - 2018



- DELIMITACIÓN DE TRAMO URBANO**
- SUELO URBANO
 - DOMINIO PUBLICO
 - SERVIDUMBRE



MINISTERIO DE FOMENTO

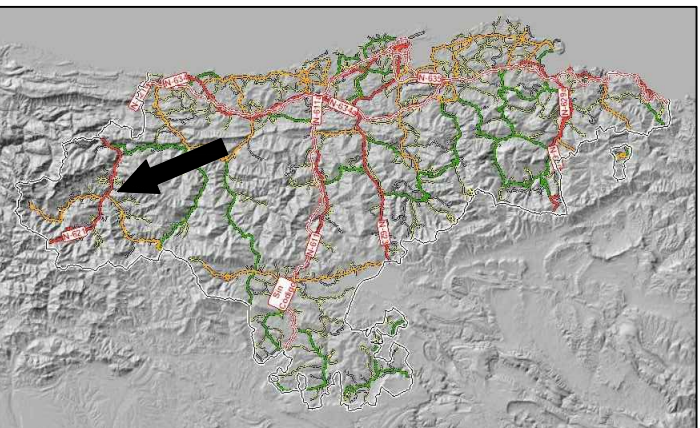
SECRETARIA DE ESTADO DE INFRAESTRUCTURAS Y PLANIFICACIÓN
DIRECCIÓN GENERAL DE CARRETERAS
DEMARCACIÓN DE CARRETERAS DE CANTABRIA

DELIMITACIÓN DE TRAMO URBANO CILLORIGO DE LIEBANA

Título : Plano:
 3.- Línea de Dominio Público y 10 de 11
 Línea de Servidumbre

Escala: 1:1.000

Marzo - 2018



- DELIMITACIÓN DE TRAMO URBANO**
- SUELO URBANO
 - DOMINIO PÚBLICO
 - SERVIDUMBRE



MINISTERIO DE FOMENTO

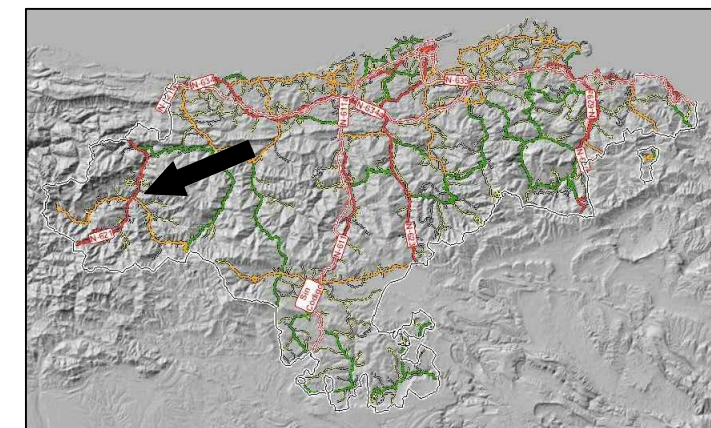
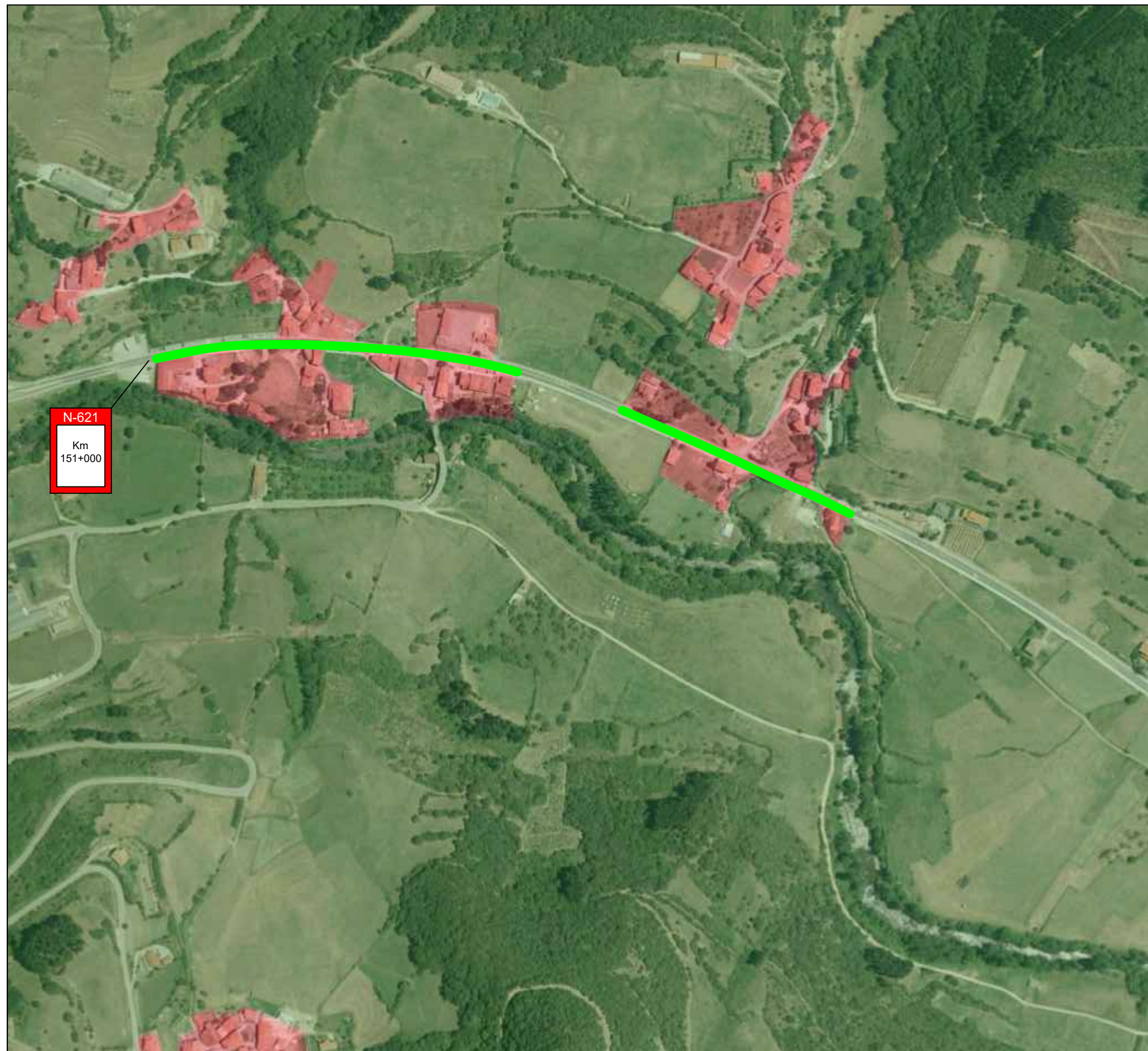
SECRETARÍA DE ESTADO DE INFRAESTRUCTURAS Y PLANIFICACIÓN
DIRECCIÓN GENERAL DE CARRETERAS
DEMARCACIÓN DE CARRETERAS DE CANTABRIA

DELIMITACIÓN DE TRAMO URBANO CILLORIGO DE LIEBANA

Título : Plano:
 3.- Línea de Dominio Público y 11 de 11
 Línea de Servidumbre

Escala: 1:1.000

Marzo - 2018



DELIMITACIÓN DE TRAMO URBANO
 ■ SUELO URBANO
 ■ TRAMO URBANO



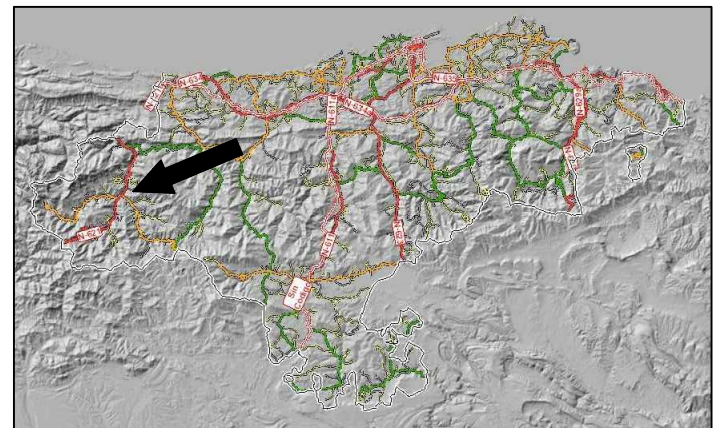
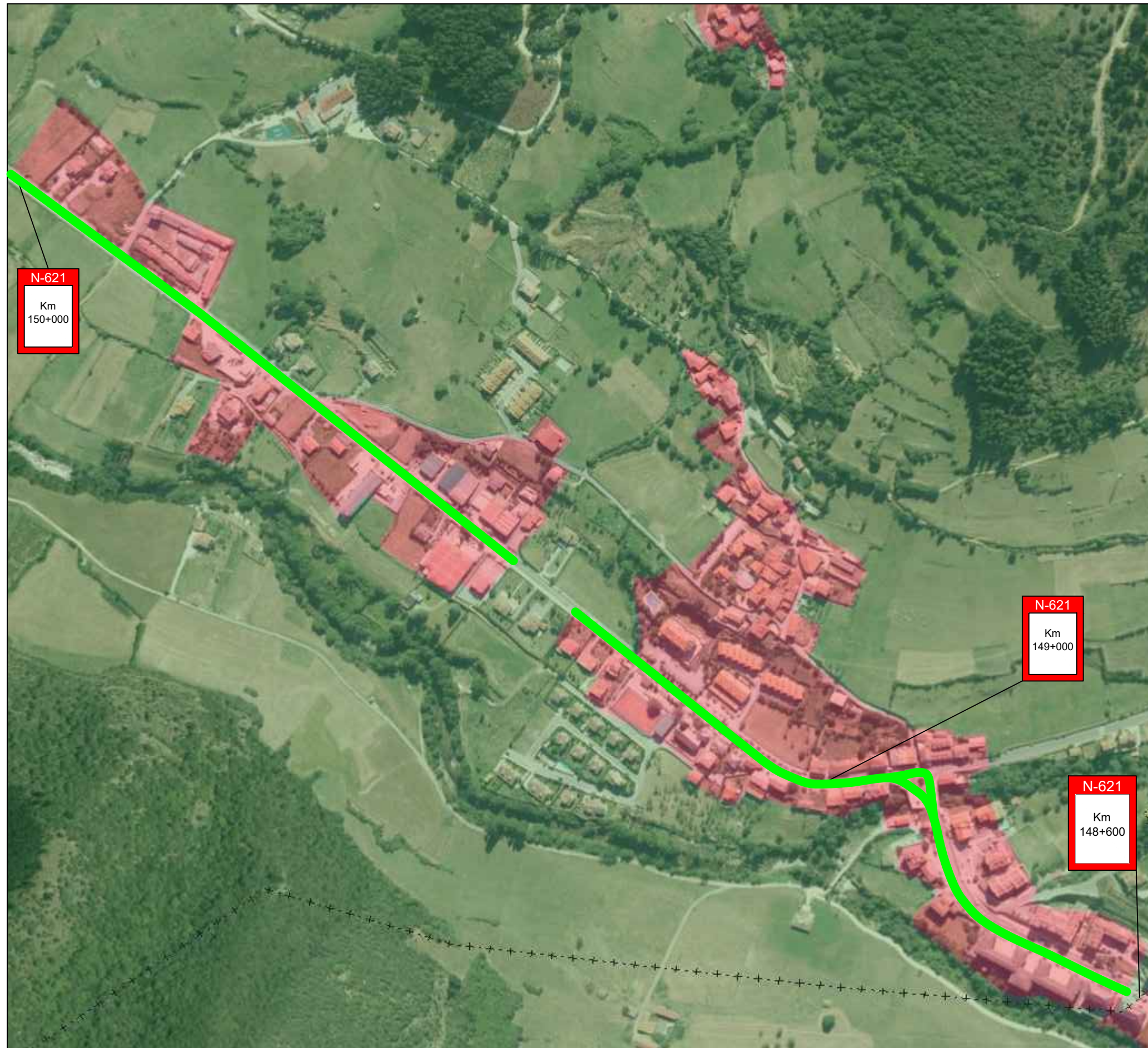
SECRETARIA DE ESTADO
 DE INFRAESTRUCTURAS
 Y PLANIFICACIÓN
 DIRECCIÓN GENERAL
 DE CARRETERAS
 DEMARCACIÓN
 DE CARRETERAS
 DE CANTABRIA

**DELIMITACIÓN DE TRAMO URBANO
 CILLORIGO DE LIEBANA**

Título :
 4.- Tramo urbano. Propuesta. 1 de 2

Escala:
 1:4.000

Marzo - 2018



DELIMITACIÓN DE TRAMO URBANO

- SUELO URBANO
- TRAMO URBANO



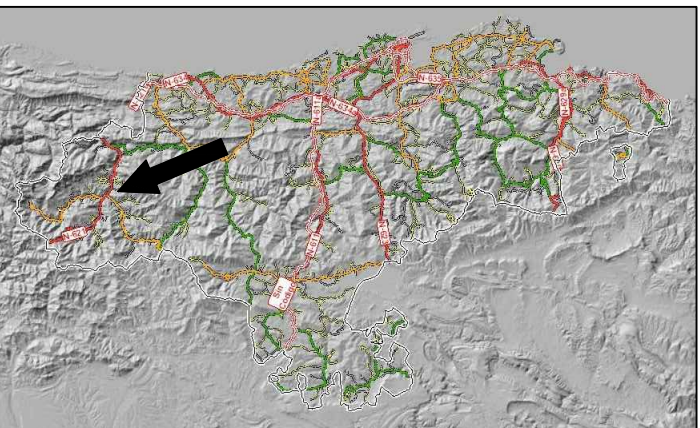
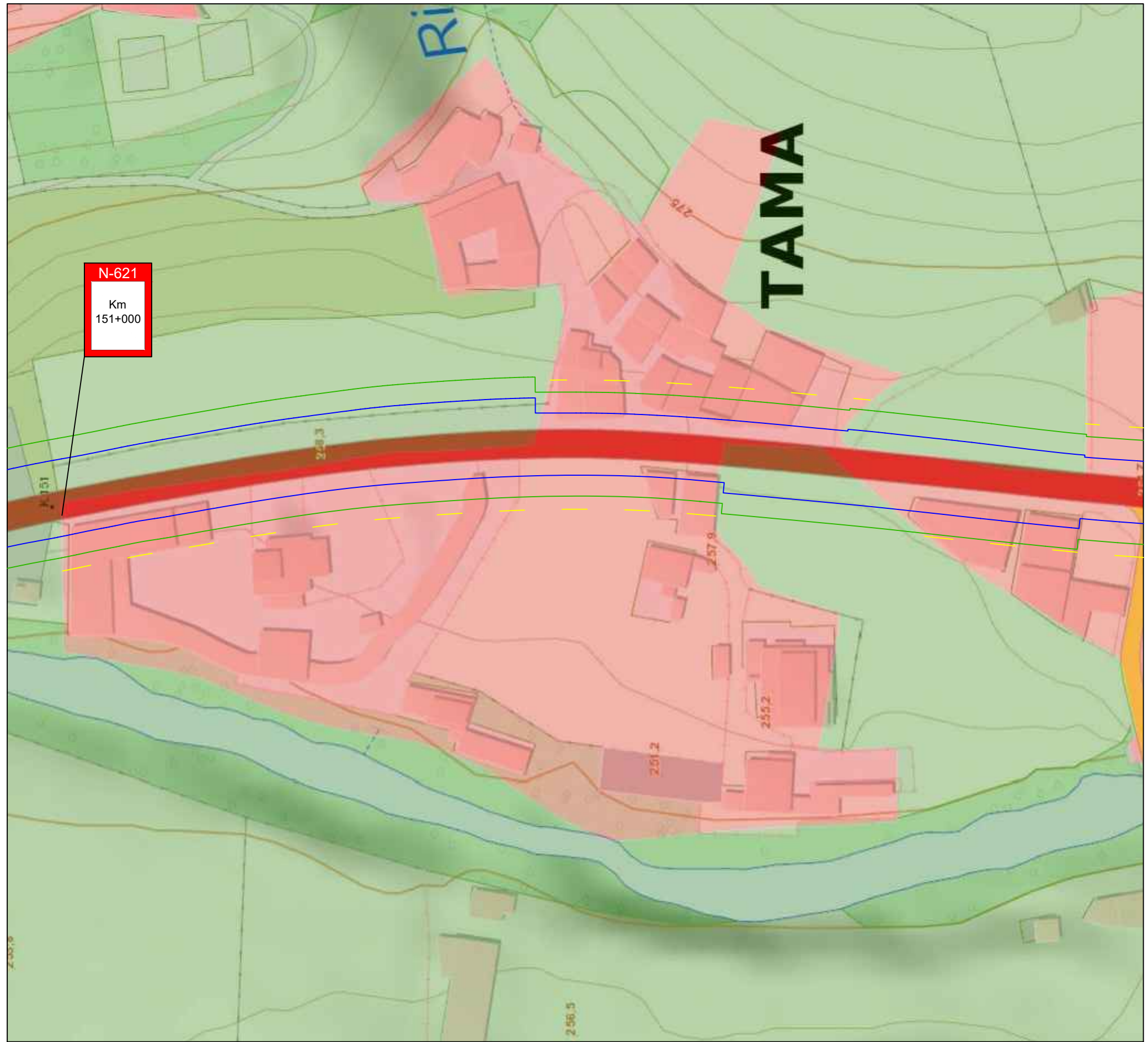
SECRETARÍA DE ESTADO DE INFRAESTRUCTURAS Y PLANIFICACIÓN
DIRECCIÓN GENERAL DE CARRETERAS
DEMARCACIÓN DE CARRETERAS DE CANTABRIA

DELIMITACIÓN DE TRAMO URBANO CILLORIGO DE LIEBANA

Título :
4.- Tramo urbano. Propuesta. 2 de 2

Escala:
1:4.000

Marzo - 2018



DELIMITACIÓN DE TRAMO URBANO

- SUELO URBANO
- DOMINIO PÚBLICO
- LÍNEA EDIFICACIÓN
- SERVIDUMBRE



MINISTERIO DE FOMENTO

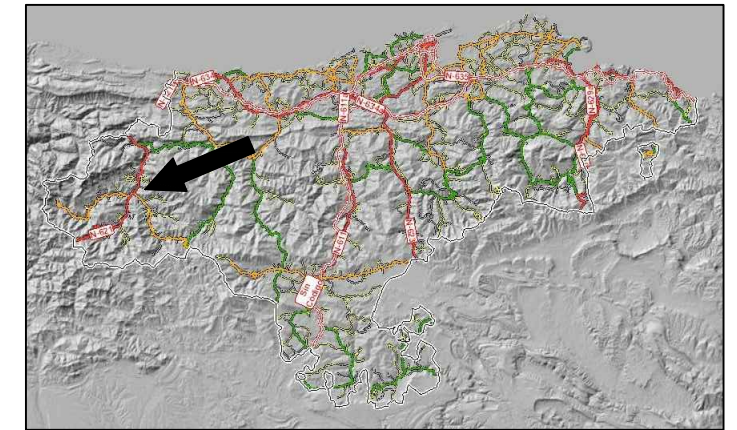
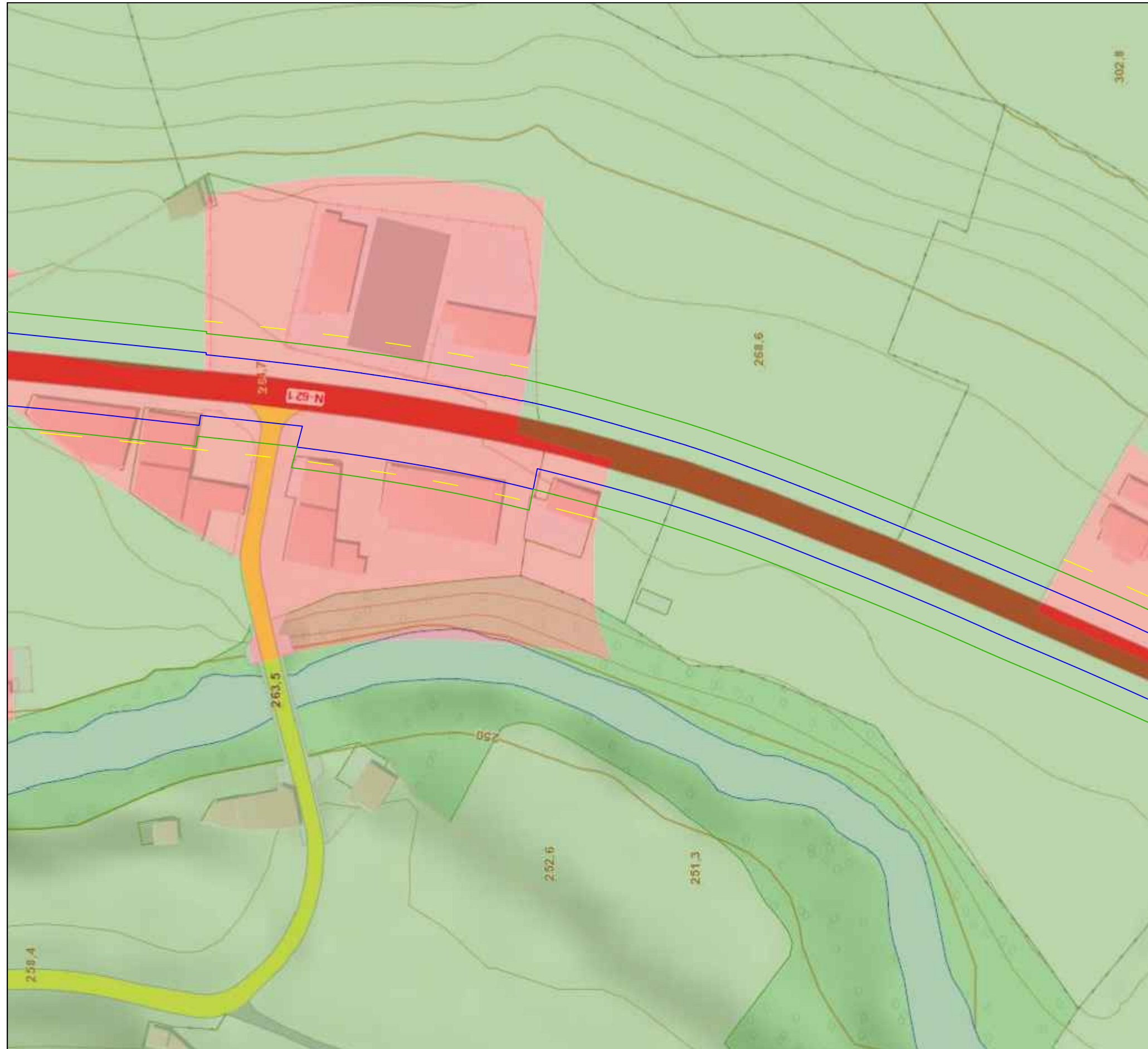
SECRETARÍA DE ESTADO DE INFRAESTRUCTURAS Y PLANIFICACIÓN
DIRECCIÓN GENERAL DE CARRETERAS
DEMARCAÇÃO DE CARRETERAS DE CANTABRIA

DELIMITACIÓN DE TRAMO URBANO CILLORIGO DE LIEBANA

Título : Plano:
 5.- Línea de edificación. Propuesta. 1 de 11

Escala:
1:1.000

Marzo - 2018



- DELIMITACIÓN DE TRAMO URBANO**
- SUELO URBANO
 - DOMINIO PÚBLICO
 - SERVIDUMBRE
 - LÍNEA EDIFICACIÓN



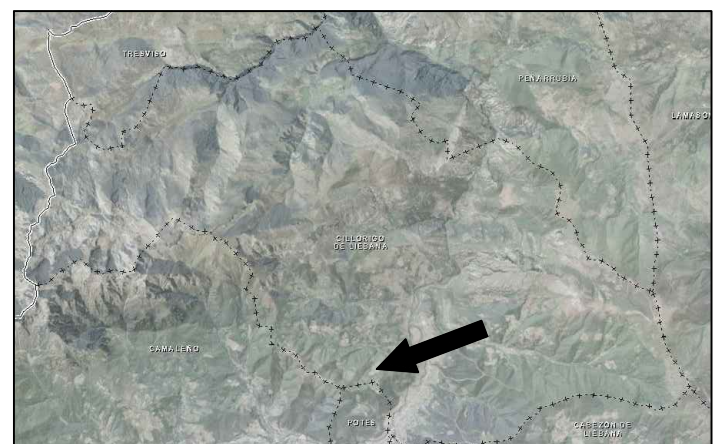
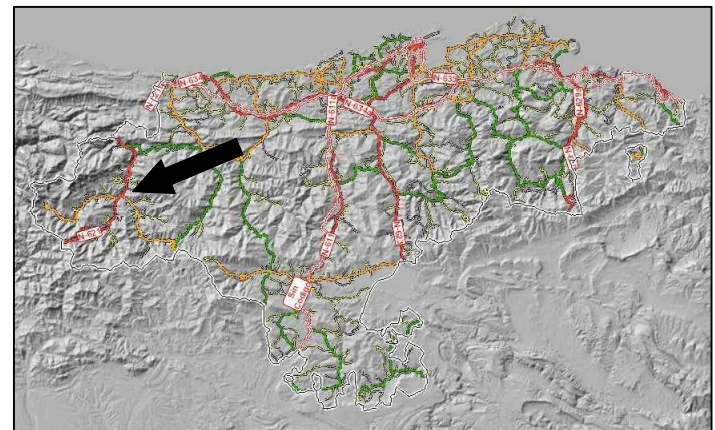
SECRETARÍA DE ESTADO
DE INFRAESTRUCTURAS
Y PLANIFICACIÓN
DIRECCIÓN GENERAL
DE CARRETERAS
DEMARCAÇÃO
DE CARRETERAS
DE CANTABRIA

**DELIMITACIÓN DE TRAMO URBANO
CILLORIGO DE LIEBANA**

Título : Plano:
5.- Línea de edificación. Propuesta. 2 de 11

Escala:
1:1.000

Marzo - 2018



DELIMITACIÓN DE TRAMO URBANO

- SUELO URBANO
- DOMINIO PÚBLICO
- LÍNEA EDIFICACIÓN
- SERVIDUMBRE



MINISTERIO DE FOMENTO

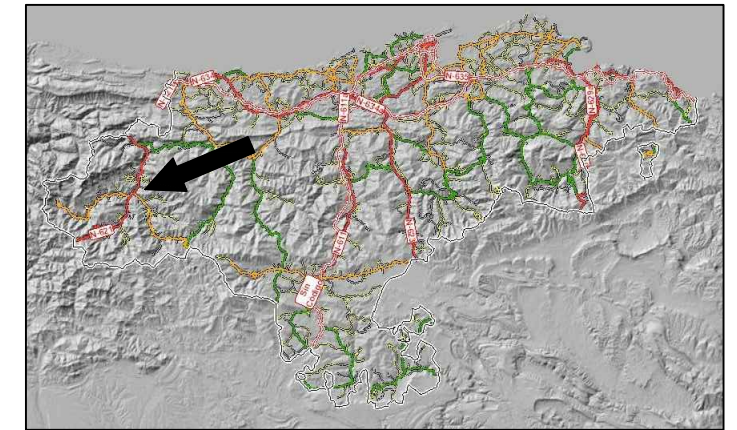
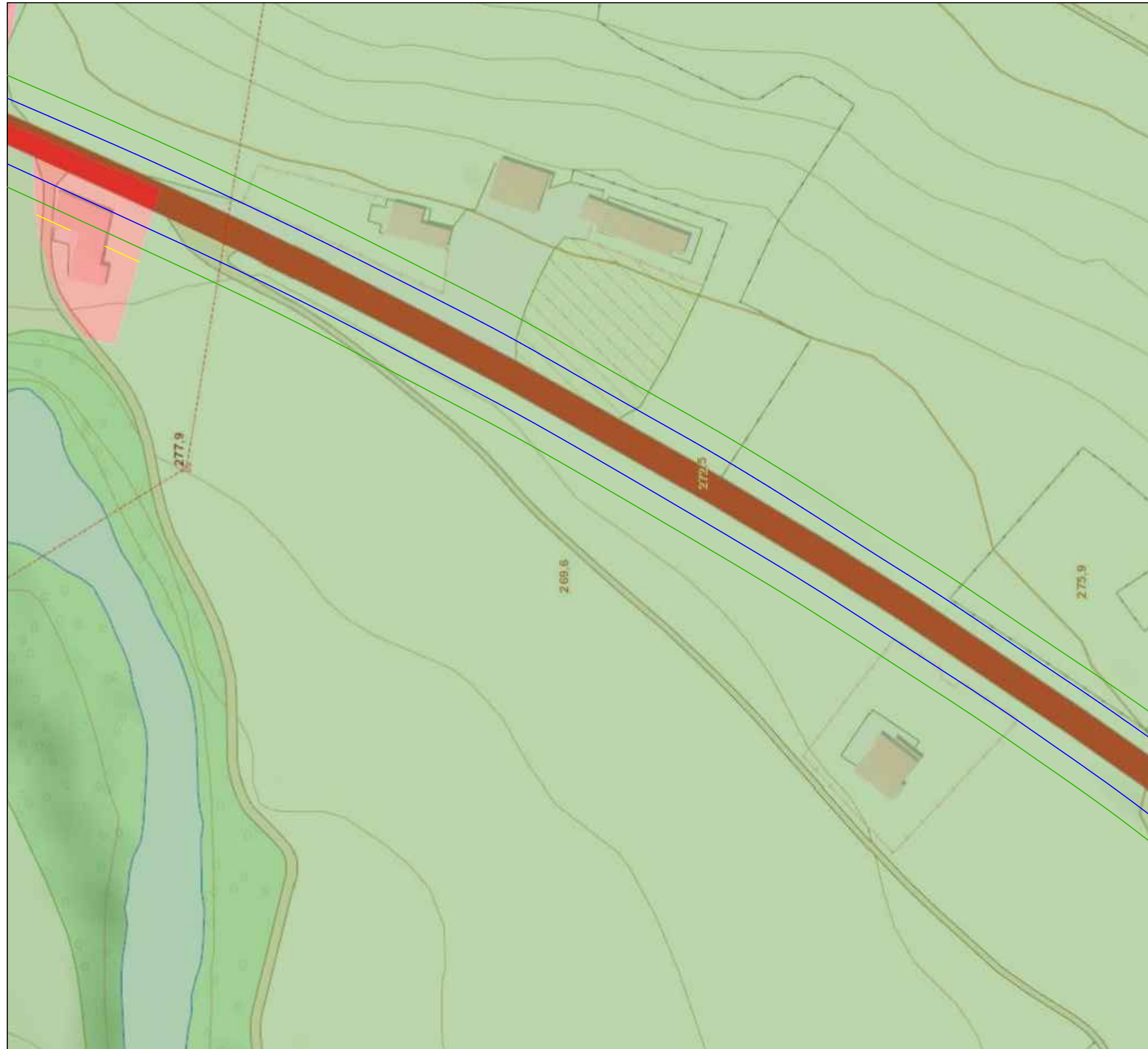
SECRETARÍA DE ESTADO DE INFRAESTRUCTURAS Y PLANIFICACIÓN
DIRECCIÓN GENERAL DE CARRETERAS
DEMARCAÇÃO DE CARRETERAS DE CANTABRIA

DELIMITACIÓN DE TRAMO URBANO CILLORIGO DE LIEBANA

Título : Plano:
 5.- Línea de edificación. Propuesta 3 de 11

Escala:
1:1.000

Marzo - 2018



- DELIMITACIÓN DE TRAMO URBANO**
- SUELO URBANO
 - DOMINIO PÚBLICO
 - SERVIDUMBRE
 - LÍNEA EDIFICACIÓN



MINISTERIO DE FOMENTO

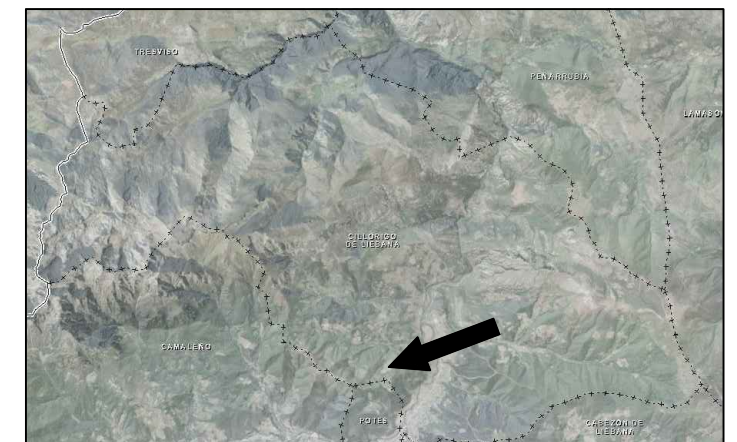
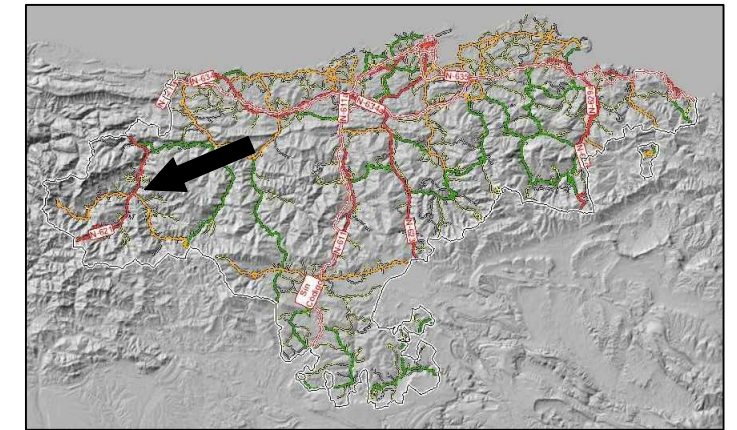
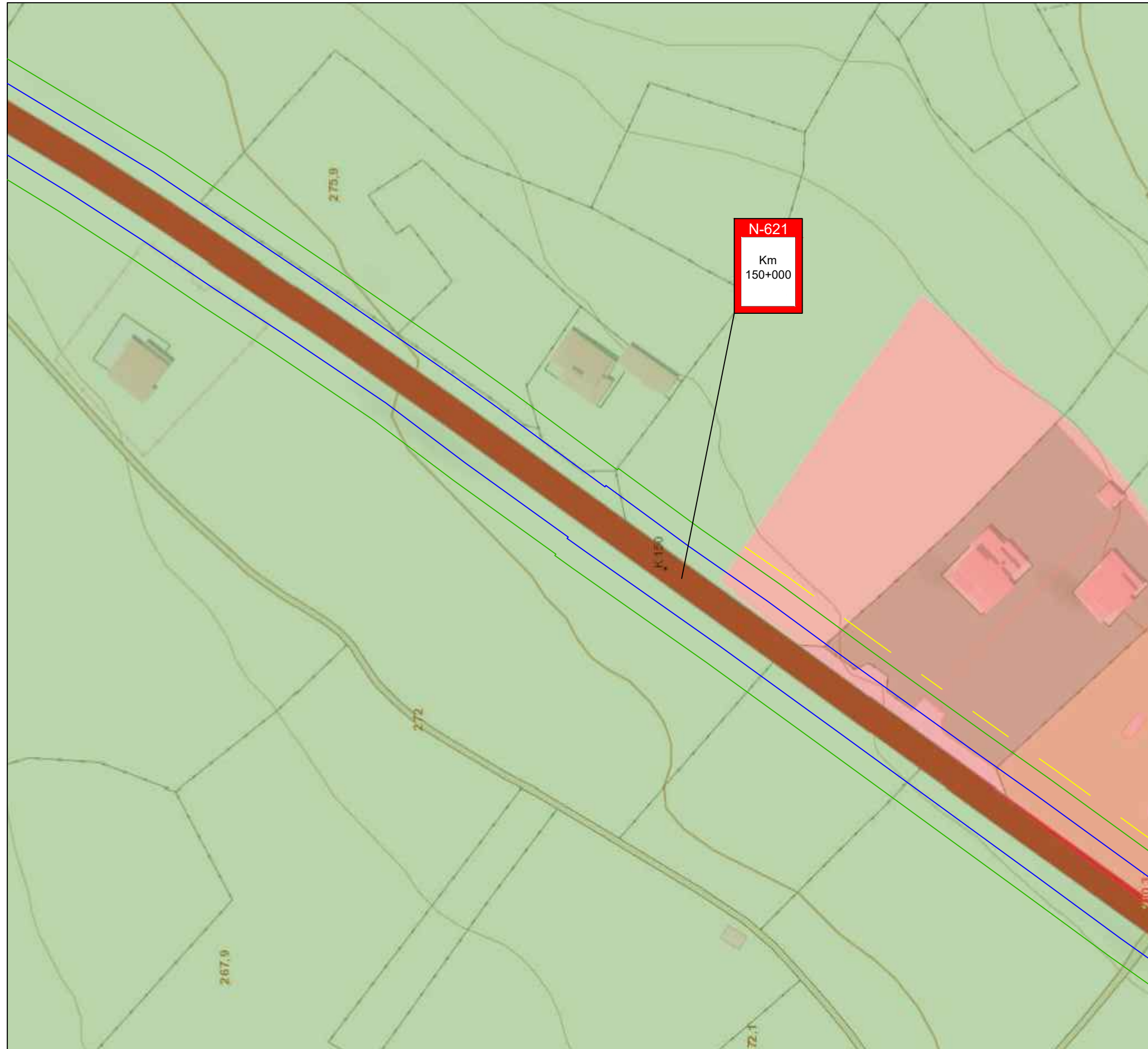
SECRETARÍA DE ESTADO DE INFRAESTRUCTURAS Y PLANIFICACIÓN
DIRECCIÓN GENERAL DE CARRETERAS
DEMARCAÇÃO DE CARRETERAS DE CANTABRIA

DELIMITACIÓN DE TRAMO URBANO CILLORIGO DE LIEBANA

Título : Plano:
 5.- Línea de edificación. Propuesta. 4 de 11

Escala:
1:1.000

Marzo - 2018



DELIMITACIÓN DE TRAMO URBANO

- SUELO URBANO
- DOMINIO PÚBLICO
- LÍNEA EDIFICACIÓN
- SERVIDUMBRE



MINISTERIO DE FOMENTO

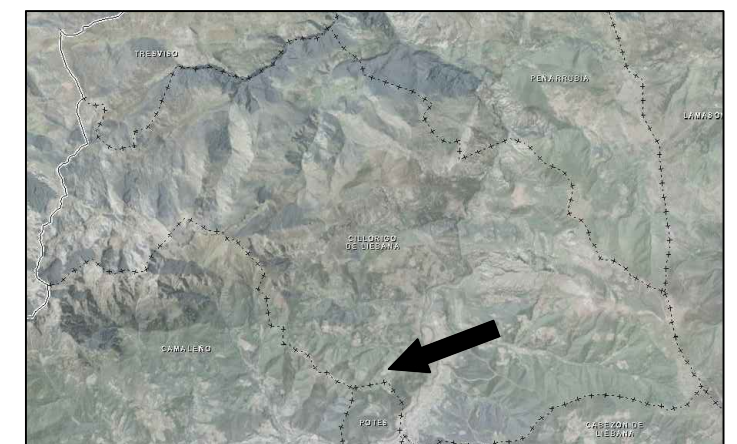
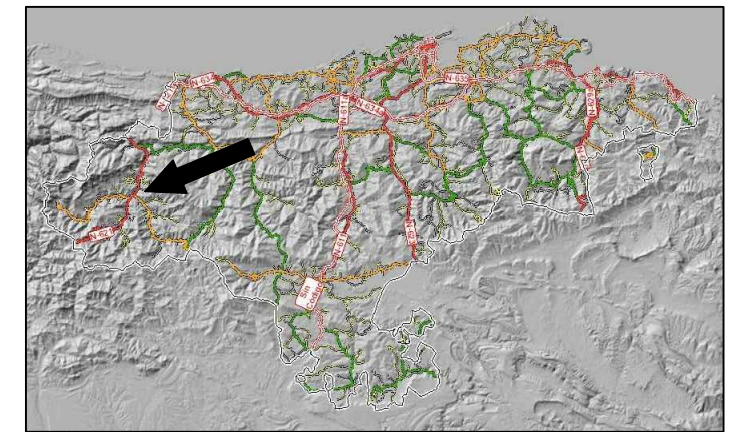
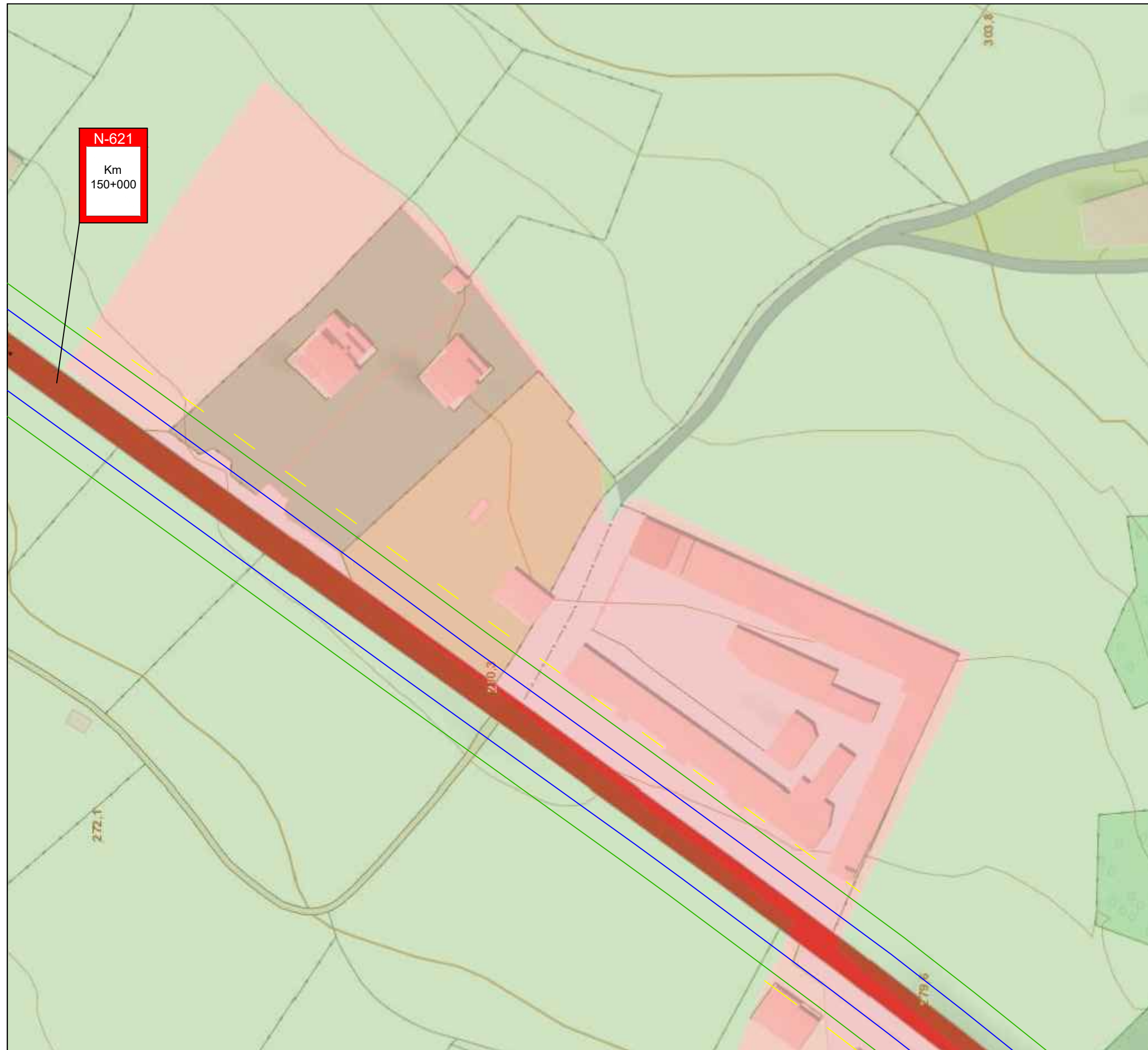
SECRETARÍA DE ESTADO DE INFRAESTRUCTURAS Y PLANIFICACIÓN
DIRECCIÓN GENERAL DE CARRETERAS
DEMARCAÇÃO DE CARRETERAS DE CANTABRIA

DELIMITACIÓN DE TRAMO URBANO CILLORIGO DE LIEBANA

Título : Plano:
 5.- Línea de edificación. Propuesta. 5 de 11

Escala:
1:1.000

Marzo - 2018



- DELIMITACIÓN DE TRAMO URBANO**
- SUELO URBANO
 - DOMINIO PÚBLICO
 - SERVIDUMBRE
 - - LÍNEA EDIFICACIÓN



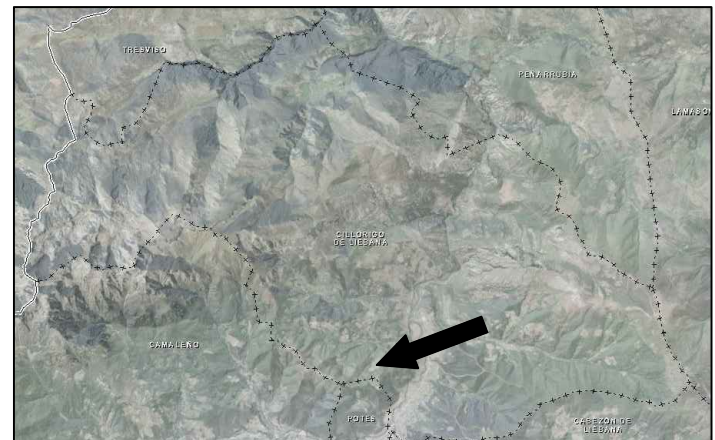
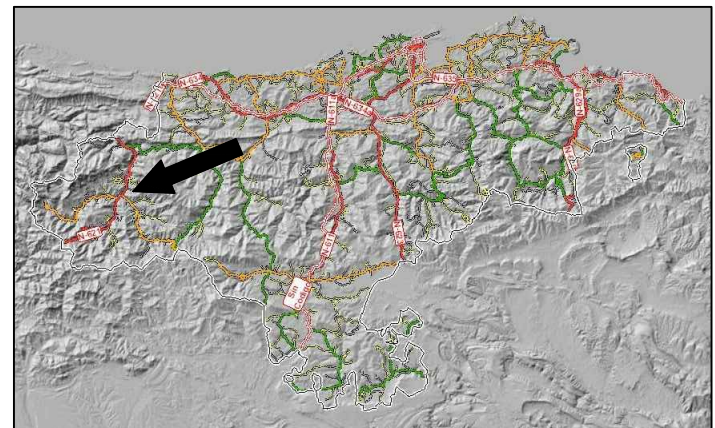
SECRETARÍA DE ESTADO
DE INFRAESTRUCTURAS
Y PLANIFICACIÓN
DIRECCIÓN GENERAL
DE CARRETERAS
DEMARCAÇÃO
DE CARRETERAS
DE CANTABRIA

**DELIMITACIÓN DE TRAMO URBANO
CILLORIGO DE LIEBANA**

Título : Plano:
5.- Línea de edificación. Propuesta. 6 de 11

Escala:
1:1.000

Marzo - 2018



DELIMITACIÓN DE TRAMO URBANO

- SUELO URBANO
- DOMINIO PÚBLICO
- LÍNEA EDIFICACIÓN
- SERVIDUMBRE



MINISTERIO DE FOMENTO

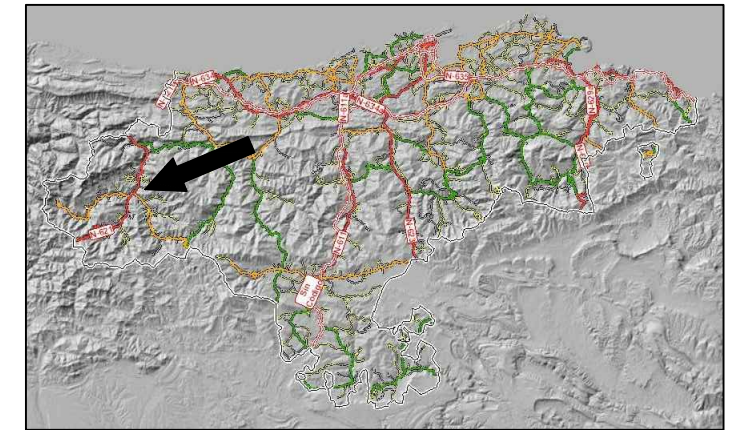
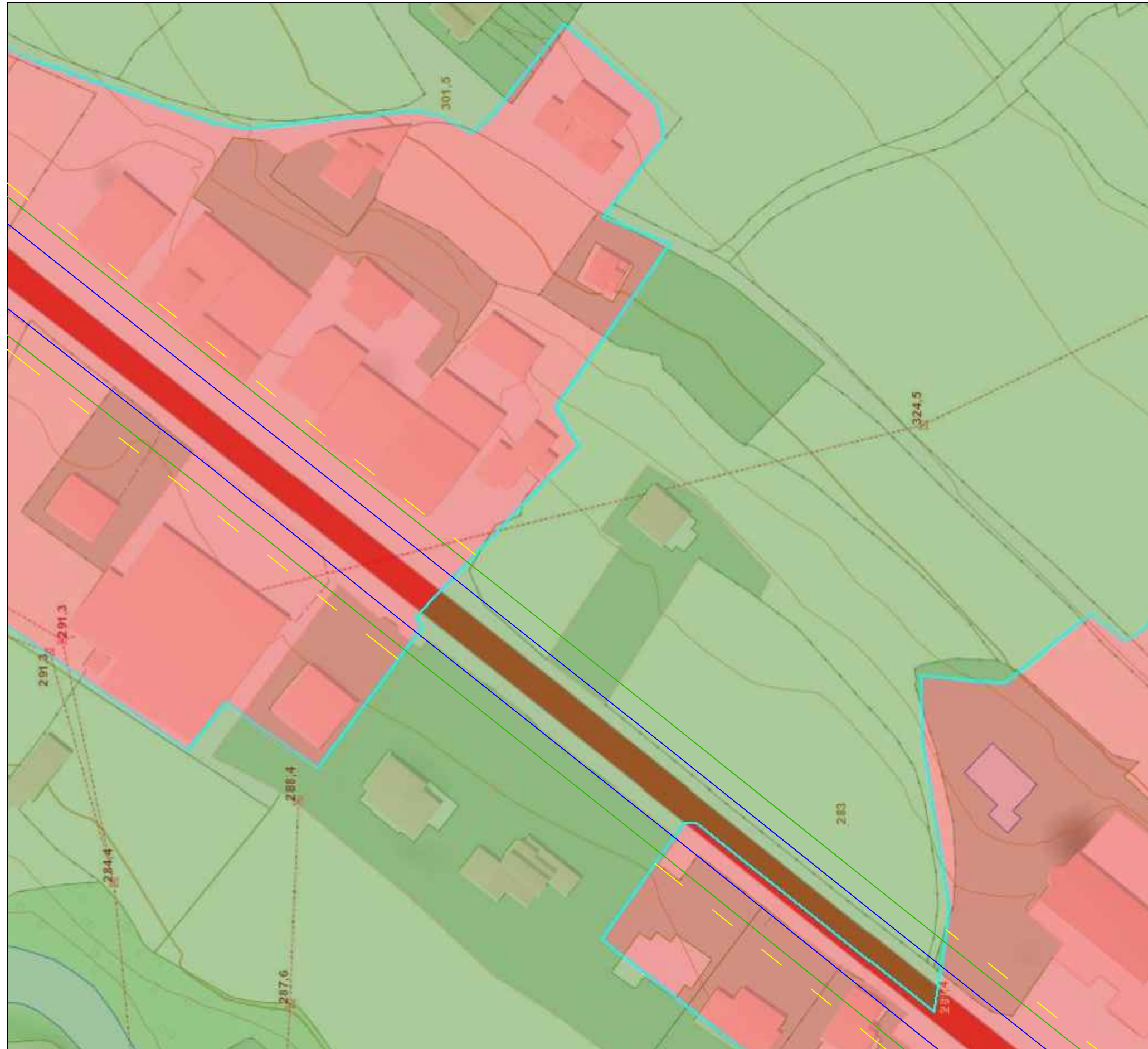
SECRETARÍA DE ESTADO DE INFRAESTRUCTURAS Y PLANIFICACIÓN
DIRECCIÓN GENERAL DE CARRETERAS
DEMARCAÇÃO DE CARRETERAS DE CANTABRIA

DELIMITACIÓN DE TRAMO URBANO CILLORIGO DE LIEBANA

Título : Plano:
 5.- Línea de edificación. Propuesta 7 de 11

1:1.000

Marzo - 2018



- DELIMITACIÓN DE TRAMO URBANO**
- SUELO URBANO
 - DOMINIO PÚBLICO
 - LÍNEA EDIFICACIÓN
 - SERVIDUMBRE



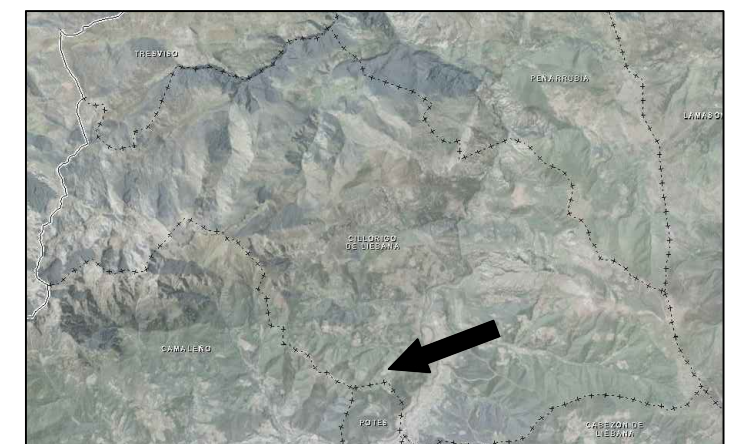
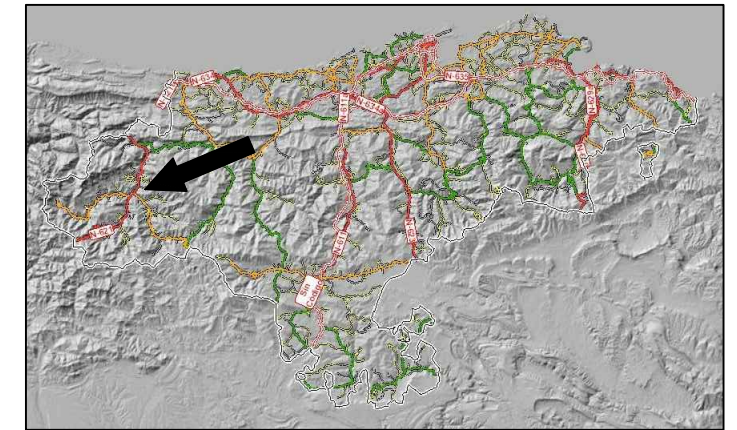
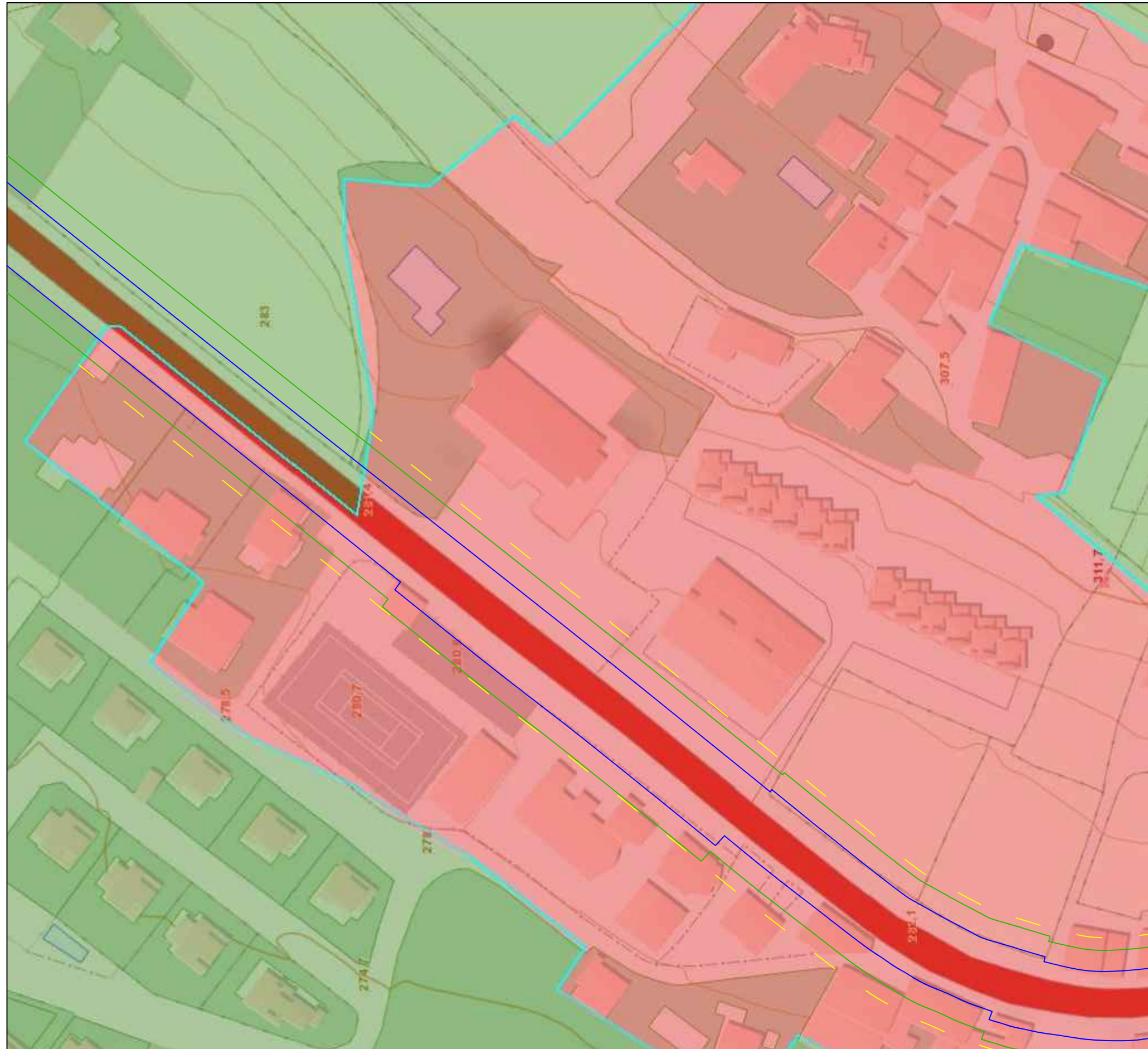
SECRETARÍA DE ESTADO
DE INFRAESTRUCTURAS
Y PLANIFICACIÓN
DIRECCIÓN GENERAL
DE CARRETERAS
DEMARCAÇÃO
DE CARRETERAS
DE CANTABRIA

**DELIMITACIÓN DE TRAMO URBANO
CILLORIGO DE LIEBANA**

Título : Plano:
5.- Línea de edificación. Propuesta. 8 de 11

Escala:
1:1.000

Marzo - 2018



- DELIMITACIÓN DE TRAMO URBANO**
- SUELO URBANO
 - DOMINIO PÚBLICO
 - LÍNEA EDIFICACIÓN
 - SERVIDUMBRE



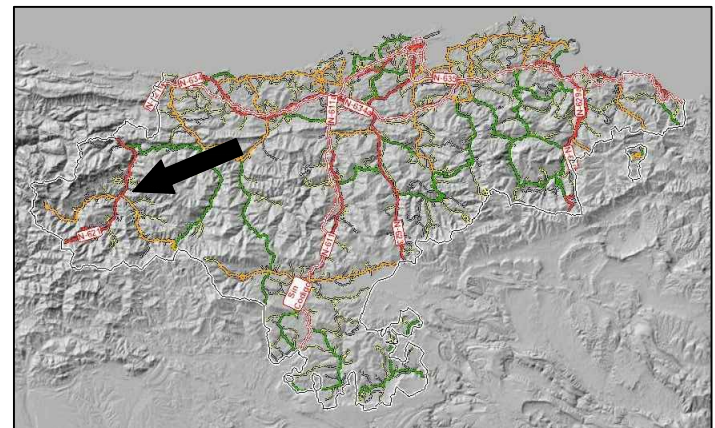
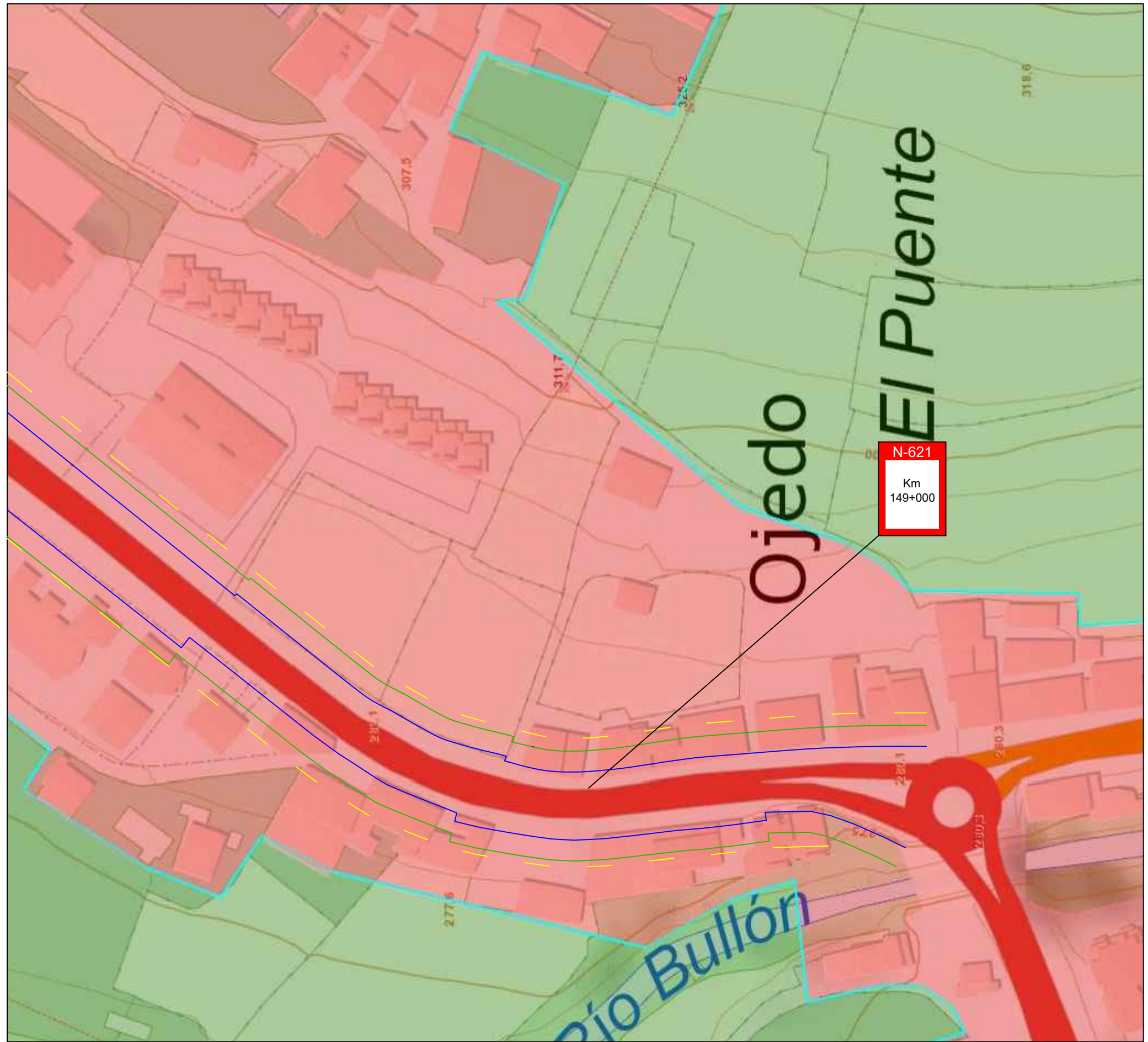
SECRETARÍA DE ESTADO
DE INFRAESTRUCTURAS
Y PLANIFICACIÓN
DIRECCIÓN GENERAL
DE CARRETERAS
DEMARCAÇÃO
DE CARRETERAS
DE CANTABRIA

**DELIMITACIÓN DE TRAMO URBANO
CILLORIGO DE LIEBANA**

Título : Plano:
5.- Línea de edificación. Propuesta. 9 de 11

Escala:
1:1.000

Marzo - 2018



DELIMITACIÓN DE TRAMO URBANO

| | |
|--|--|
| SUELO URBANO | SERVIDUMBRE |
| DOMINIO PÚBLICO | LÍNEA EDIFICACIÓN |

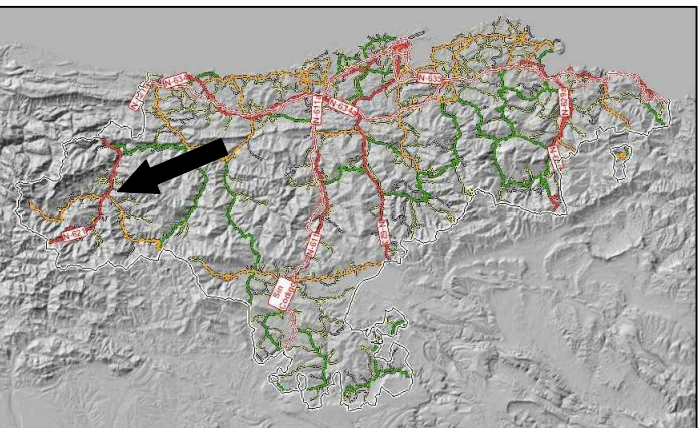


MINISTERIO DE FOMENTO

SECRETARÍA DE ESTADO DE INFRAESTRUCTURAS Y PLANIFICACIÓN
DIRECCIÓN GENERAL DE CARRETERAS
DEMARCAÇÃO DE CARRETERAS DE CANTABRIA

DELIMITACIÓN DE TRAMO URBANO CILLORIGO DE LIEBANA

| | |
|--------------------------|----------|
| Título : | Plano: |
| 5.- Línea de edificación | 10 de 11 |
| Escala: | |
| 1:1.000 | |
| Marzo - 2018 | |



| | |
|---|-------------------|
| DELIMITACIÓN DE TRAMO URBANO | |
| ■ | SUELO URBANO |
| — | DOMINIO PÚBLICO |
| - - - | LÍNEA EDIFICACIÓN |
| — | SERVIDUMBRE |



MINISTERIO DE FOMENTO

SECRETARÍA DE ESTADO DE INFRAESTRUCTURAS Y PLANIFICACIÓN
DIRECCIÓN GENERAL DE CARRETERAS
DEMARCACIÓN DE CARRETERAS DE CANTABRIA

DELIMITACIÓN DE TRAMO URBANO CILLORIGO DE LIEBANA

Título : Plano:
 5.- Línea de edificación. Propuesta. 11 de 11

Escala: 1:1.000

Marzo - 2018