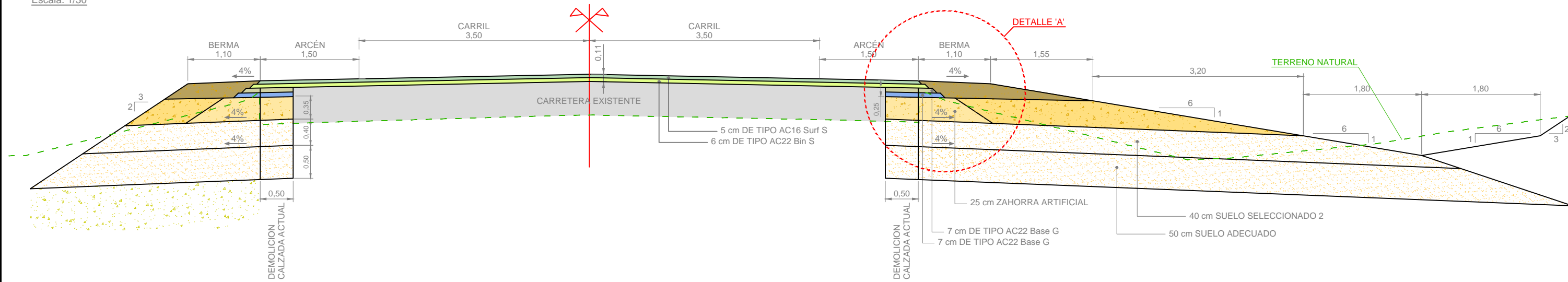
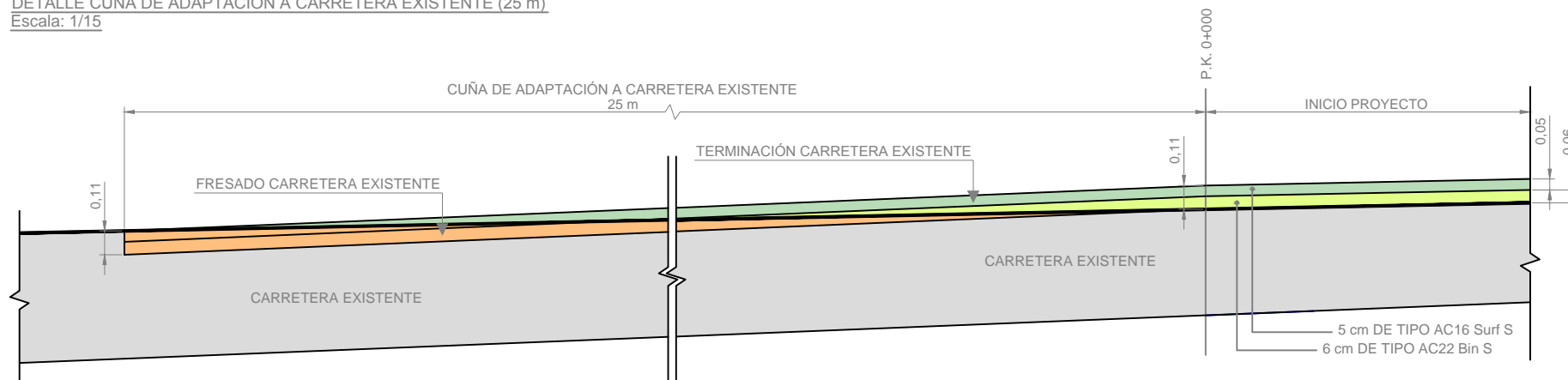


<p>GOBIERNO DE ESPAÑA</p>	<p>MINISTERIO DE FOMENTO Secretaría de Estado de Infraestructuras, Transporte y Vivienda</p>	<p>DIRECCIÓN GENERAL DE CARRETERAS DEMARCACIÓN DE CARRETERAS DEL ESTADO EN EXTREMADURA</p>	<p>EMPRESA CONSULTORA: </p>	EL INGENIERO DE CAMINOS, CC. Y PP. AUTOR DEL PROYECTO:	EL INGENIERO DE CAMINOS, CC. Y PP. DIRECTOR DE PROYECTO:	EL INGENIERO DE CAMINOS, CC. Y PP. EXAMINADO EL INGENIERO JEFE DE LA DEMARCACIÓN:	ESCALAS: SIN ESCALA UNE A1 ORIGINALES	TÍTULO: PROYECTO DE CONSTRUCCIÓN. MEJORA DE LA INTERSECCIÓN DE LA CARRETERA N-432, DE BADAJOZ A GRANADA, CON LA CARRETERA DE CASAS DE REINA. P.K. 120+300. T.M. DE CASAS DE REINA. PROVINCIA DE BADAJOZ.	CLAVE: 33-BA-50095	N° DE PLANO: 7	DESIGNACIÓN DEL PLANO: SECCIONES TIPO PLANTA ESQUEMÁTICA	FECHA: NOVIEMBRE 2017
				HOJA: 1 DE 4	N° EDICIÓN:							

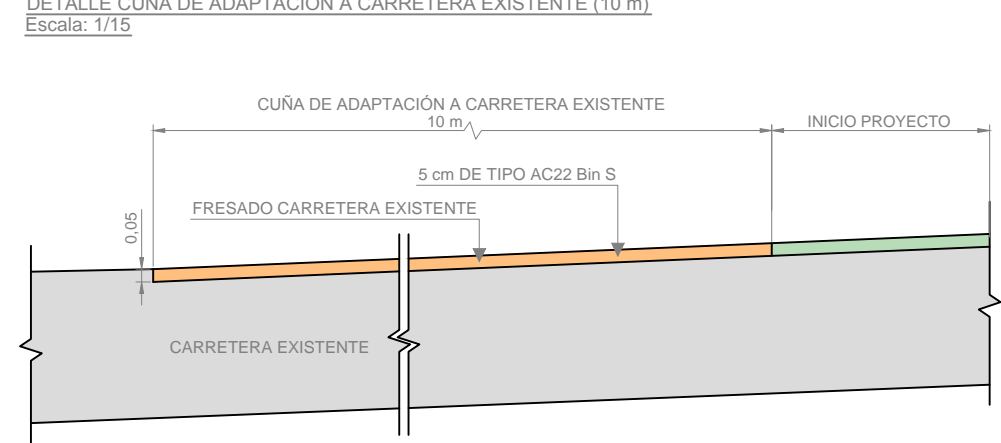
SECCIÓN TIPO A
EJE Nº1 - P.K. 0+000 - 0+085,7 y P.K. 0+877,3 - 0+893
Escala: 1/30



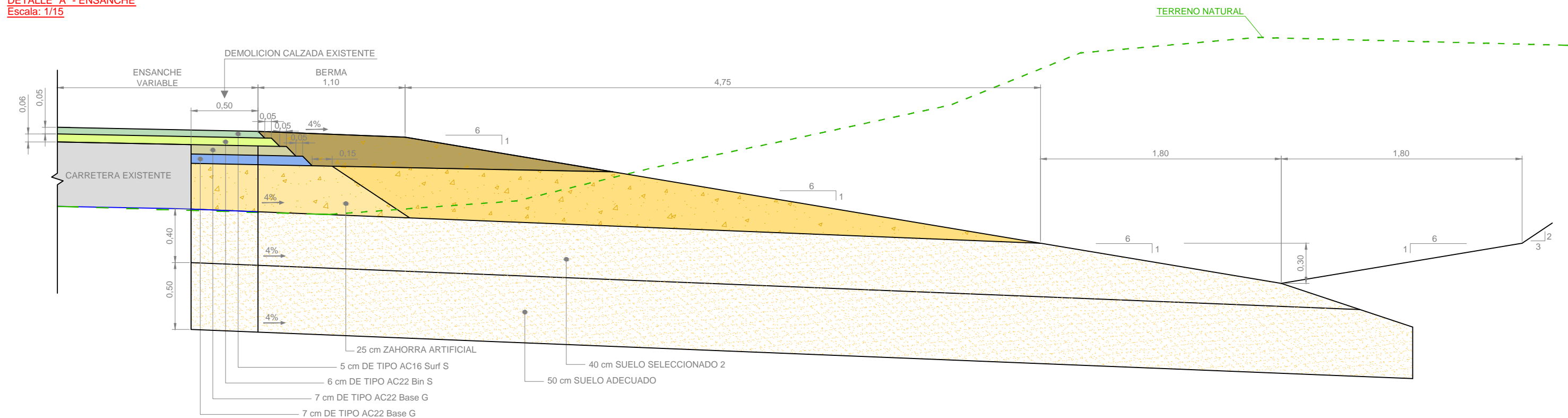
DETALLE CUÑA DE ADAPTACIÓN A CARRETERA EXISTENTE (25 m)
Escala: 1/15



DETALLE CUÑA DE ADAPTACIÓN A CARRETERA EXISTENTE (10 m)
Escala: 1/15

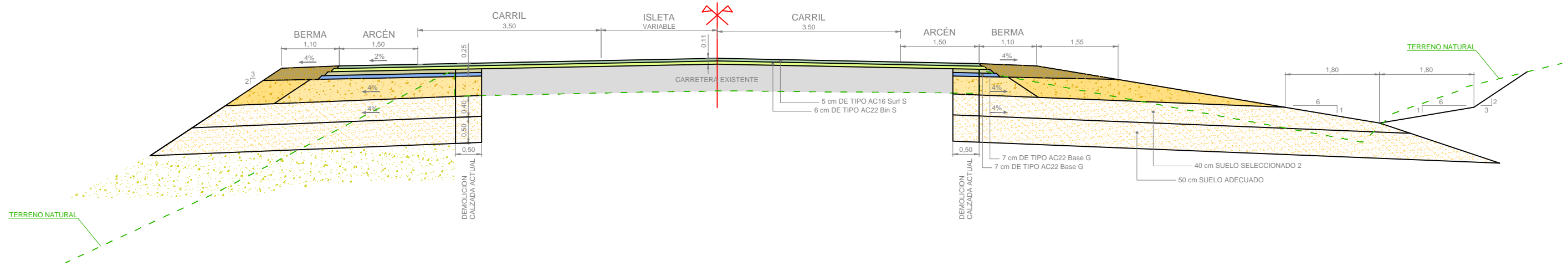


DETALLE "A" - ENSANCHE
Escala: 1/15

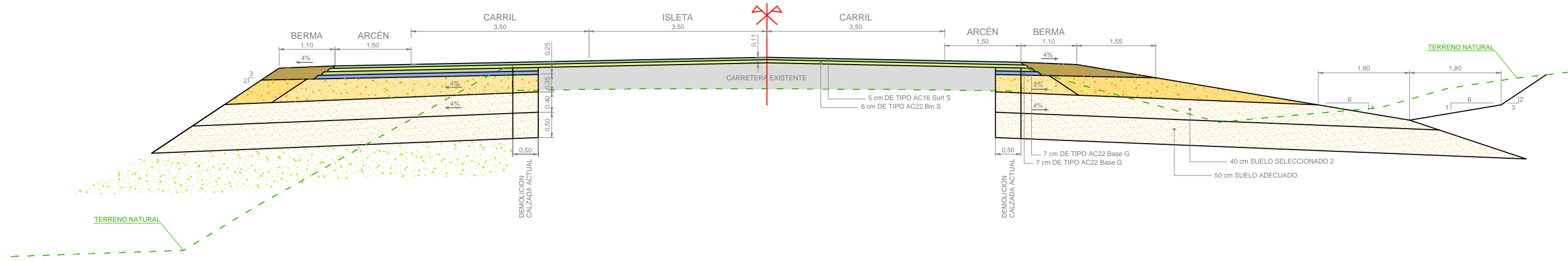


FECHA: 2017-12-04 UBICACIÓN: C:\snc\c\c\02-PROYECTOS\RP-17-02 INTER N432 REINA\DOC. N2 PLANOS\7. SECCIONES TIPO\7. SECCIONES TIPO v07.dwg

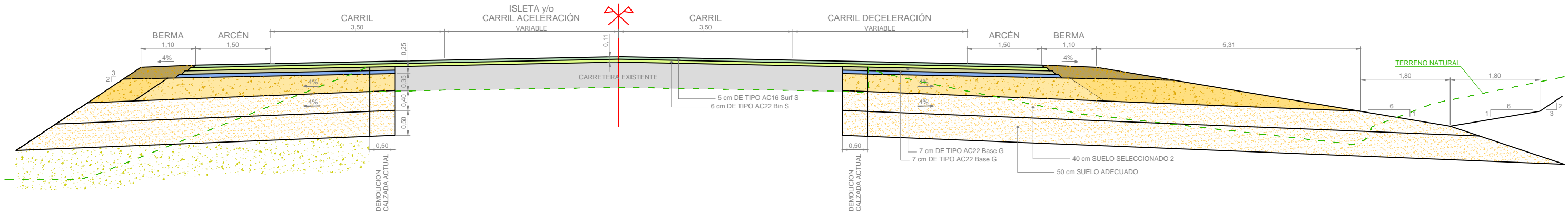
SECCIÓN TIPO B
EJE N°1 - P.K. 0+085,7 - 0+190,8 y P.K. 0+772,3 - 0+877,3
Escala: 1/40



SECCIÓN TIPO C
EJE N°1 - P.K. 0+190,8 - 0+247,35 y P.K. 0+709,1 - 0+772,3
Escala: 1/40



SECCIÓN TIPO D
EJE N°1 - P.K. 0+247,35 - 0+347,35 y P.K. 0+609,1 - 0+709,1
Escala: 1/40



FECHA: 2017-12-04 UBICACIÓN: \\snc\c\G\02-PROYECTOS\RP-17-02 INTER N432 REINA\DOC. N°2 PLANOS\7. SECCIONES TIPO\7. SECCIONES TIPO v07.dwg



MINISTERIO DE FOMENTO
Secretaría de Estado de Infraestructuras, Transporte y Vivienda

DIRECCIÓN GENERAL DE CARRETERAS
DEMARCAción DE CARRETERAS DEL ESTADO EN EXTREMADURA

EMPRESA CONSULTORA:
eier
ESTUDIOS Y PROYECTOS

EL INGENIERO DE CAMINOS, CC. Y PP. AUTOR DEL PROYECTO:
[Signature]
Fdo. D. Francisco Carapeto Mira

EL INGENIERO DE CAMINOS, CC. Y PP. DIRECTOR DE PROYECTO:
[Signature]
Fdo. D. Carlos Álvarez Merino

EL INGENIERO DE CAMINOS, CC. Y PP. EXAMINADO EL INGENIERO JEFE DE LA DEMARCAción:
[Signature]
Fdo. D. Jose Manuel Blanco Segarra

ESCALAS: 1/40
0 1.0 1.5
UNE A1 ORIGINALES

TÍTULO:
PROYECTO DE CONSTRUCCIÓN. MEJORA DE LA INTERSECCIÓN DE LA CARRETERA N-432, DE BADAJOZ A GRANADA, CON LA CARRETERA DE CASAS DE REINA. P.K. 120+300. T.M. DE CASAS DE REINA. PROVINCIA DE BADAJOZ.

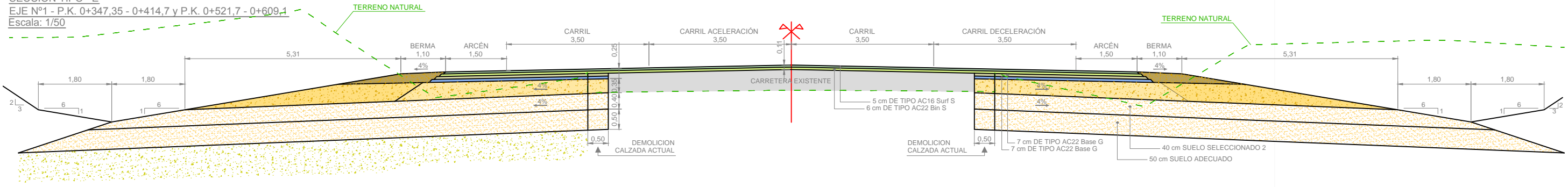
CLAVE:
33-BA-50095

N° DE PLANO:
7
HOJA:
3 DE 4

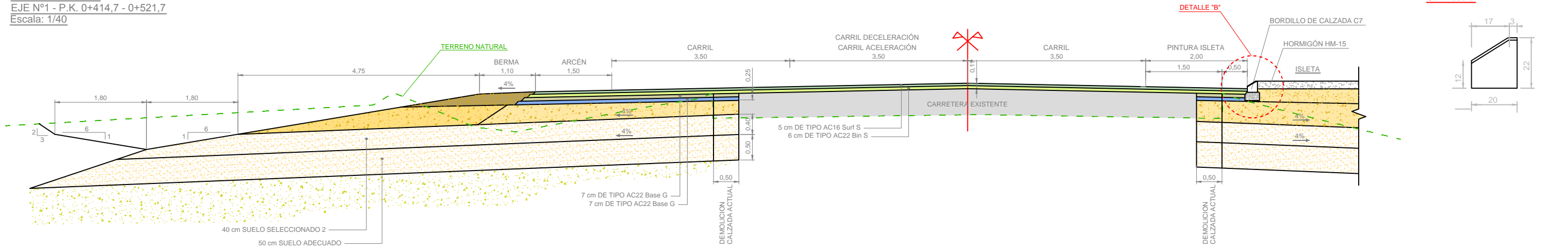
DESIGNACIÓN DEL PLANO:
SECCIONES TIPO
DETALLES

FECHA:
NOVIEMBRE 2017
N° EDICIÓN:

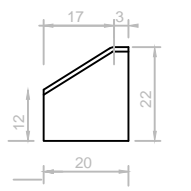
SECCIÓN TIPO E
EJE Nº1 - P.K. 0+347,35 - 0+414,7 y P.K. 0+521,7 - 0+609,1
Escala: 1/50



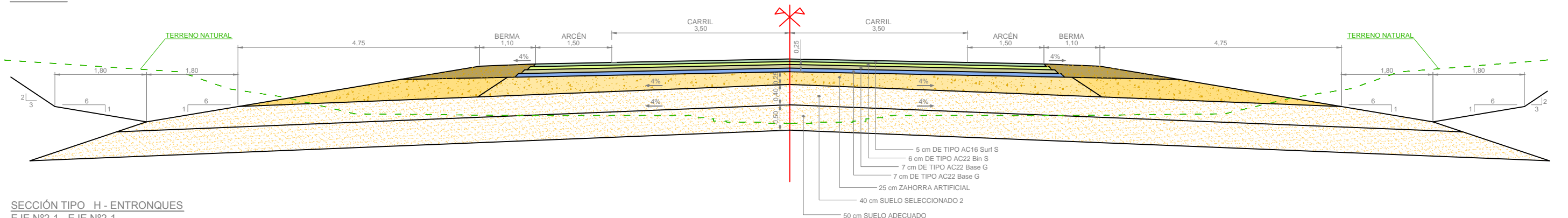
SECCIÓN TIPO F
EJE Nº1 - P.K. 0+414,7 - 0+521,7
Escala: 1/40



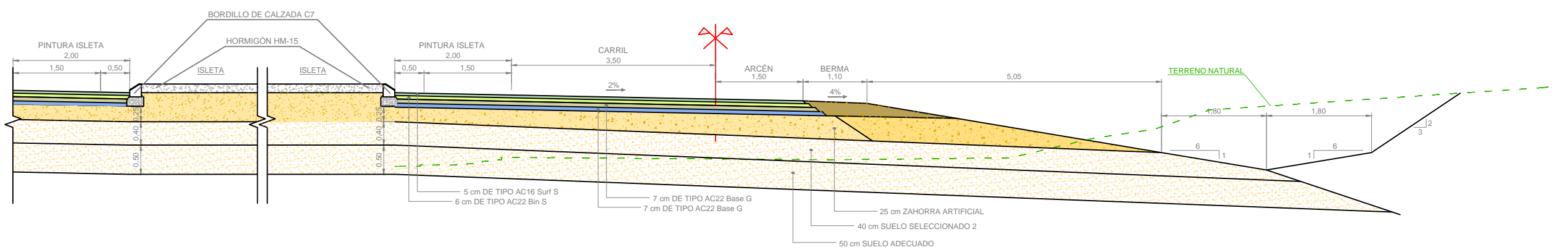
DETALLE "B" - BORDILLO C7
Sin Escala



SECCIÓN TIPO G - CARRETERA DE REINA
EJE Nº2 - P.K. 0+000 - ENTRONQUE
Escala: 1/40



SECCIÓN TIPO H - ENTRONQUES
EJE Nº2-1 - EJE Nº2-1
Escala: 1/40



FECHA: 2017-12-04 UBICACIÓN: \\\snocex\Gis\A\02-PROYECTOS\RP-17-02 INTER N432 REINA\DOC. N°2 PLANOS\7- SECCIONES TIPO\7-SECCIONES TIPO v07.dwg