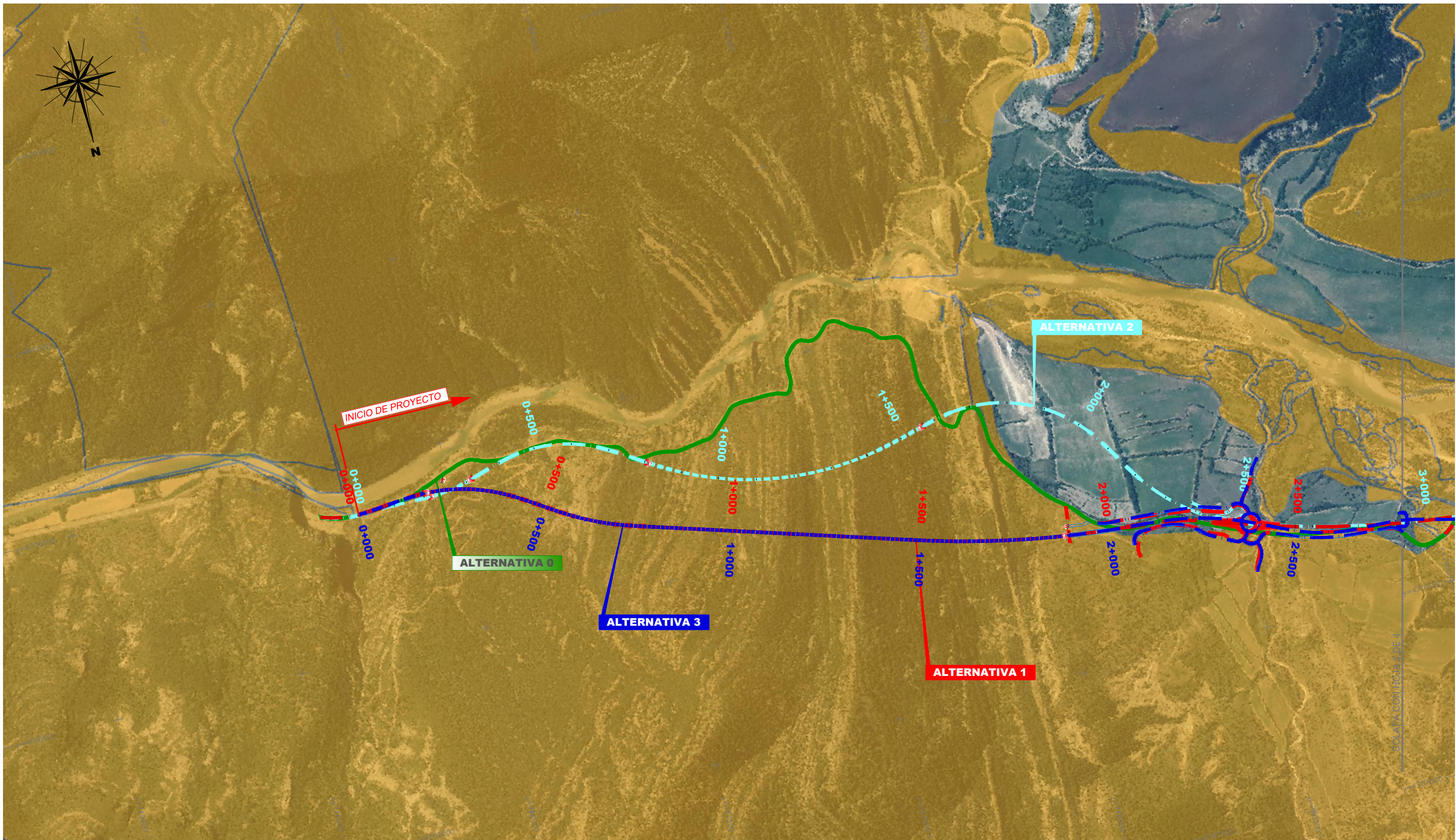
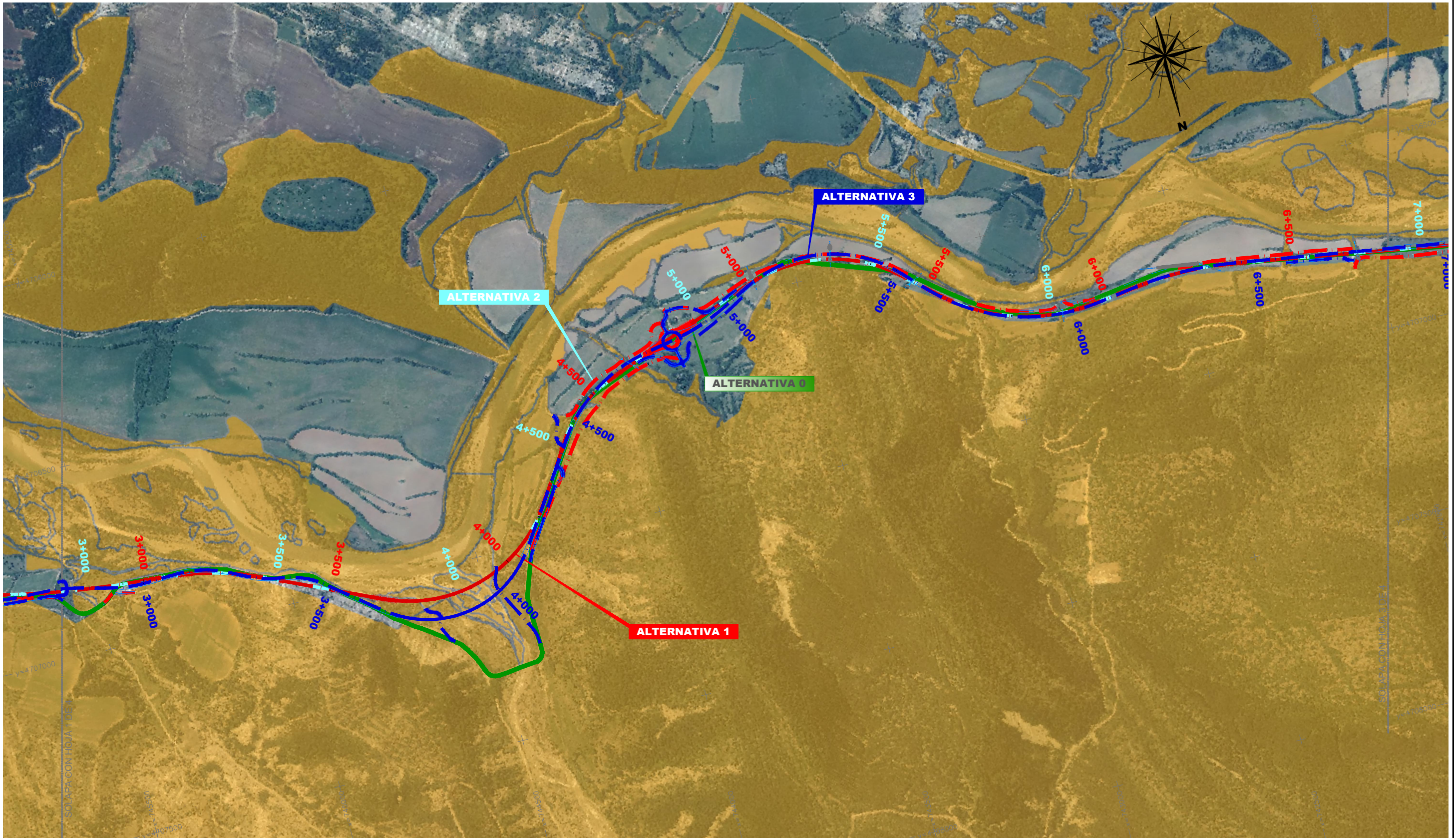
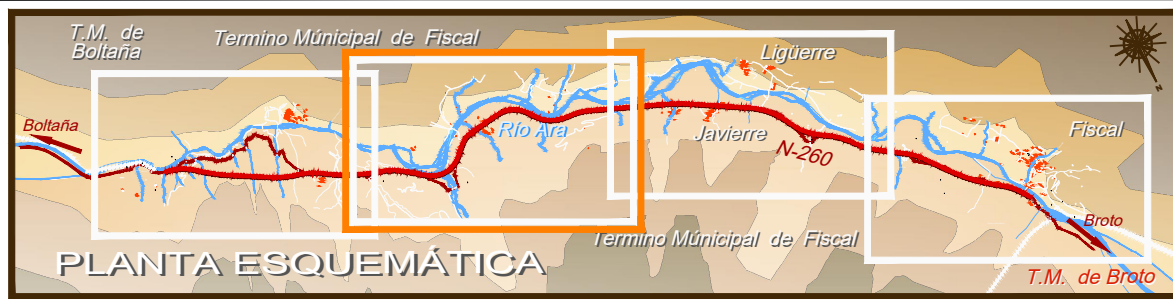




Legenda
 Zonas de Excepción



P.11_206174_PC_Balupor06PlanosaESTUDIO PARA INFORMACION PUBLICA IEA_201818_ZONAS EXCEPCION.dwg

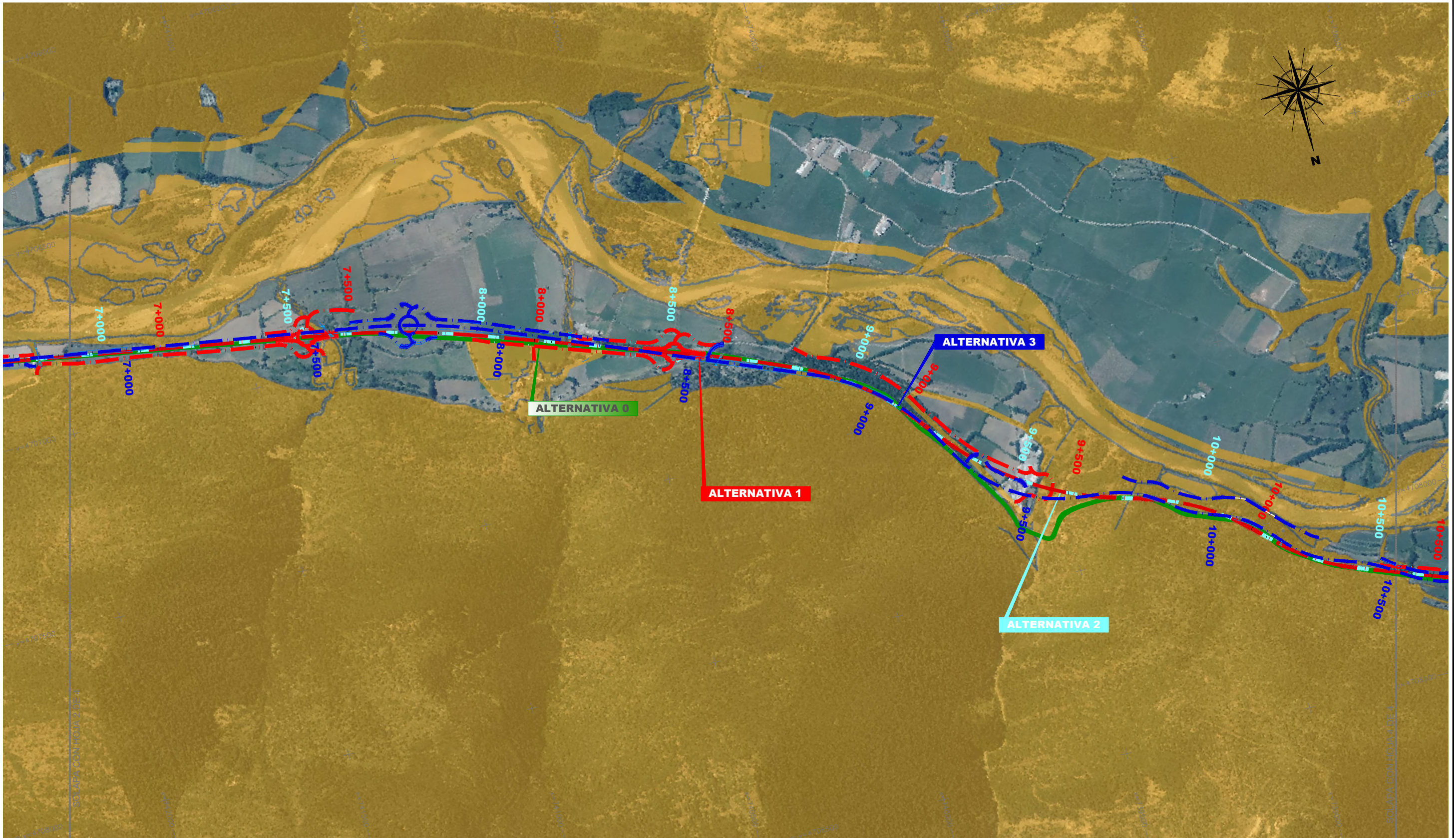


P.11_206174_PC_Balupor06Planos\ESTUDIO PARA INFORMACION PUBLICA\EIA_2018\8_ZONAS EXCLUSION.dwg

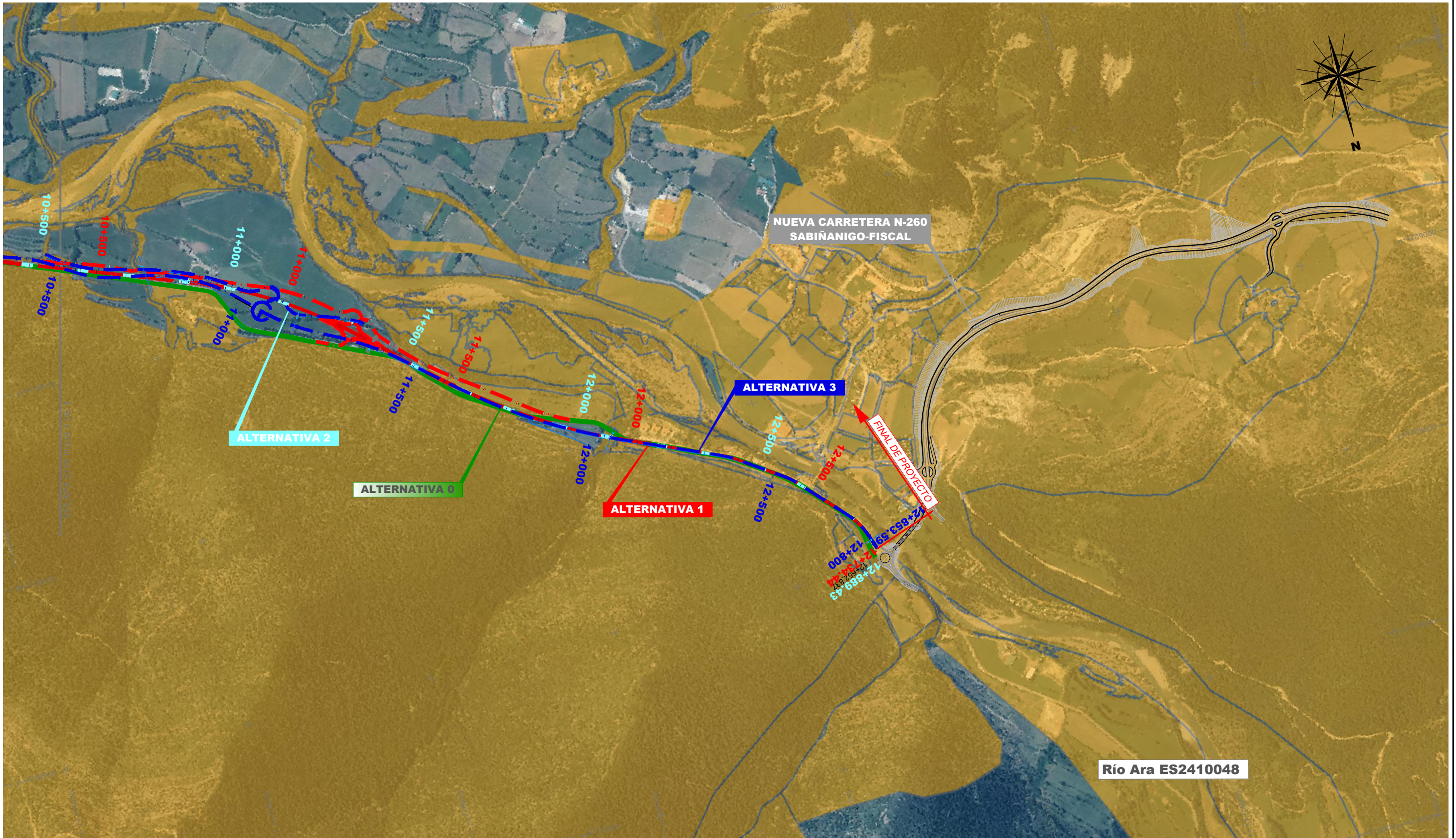


Legenda

Zonas de Exclusión



P.1.1 206.174 PC Balupor05Planosa1ESTUDIO PARA INFORMACION PUBLICAIEA 2018. ZONAS EXCLUSION.dwg



P:1. 206.174 PC Balupor05PlanosaESTUDIO PARA INFORMACION PUBLICAIEA. 201818. ZONAS EXCLUSION.dwg



MINISTERIO DE FOMENTO

SECRETARÍA DE ESTADO DE INFRAESTRUCTURAS, TRANSPORTE Y VIVIENDA
SECRETARÍA GENERAL DE INFRAESTRUCTURAS
DIRECCIÓN GENERAL DE CARRETERAS
DEMARCACIÓN DE CARRETERAS DEL ESTADO EN ARAGÓN

CONSULTOR:
acciona
Ingeniería

EL I.C.C.P. DIRECTOR DEL PROYECTO:
RAFAEL LÓPEZ GUARGA

LOS INGENIEROS AUTORES DEL PROYECTO:
J. CARLOS RUBIO MATILLA
MIRIAM CRESPO MANSO

ESCALAS:
1:5.000
UNE A1 ORIGINALES
GRÁFICAS

0 100 200m

TÍTULO DEL PROYECTO:
PROYECTO DE TRAZADO:
ACONDICIONAMIENTO DE LA CARRETERA N-260.
EJE PIRENAICO, P.K. 449.600 AL 463.600.
TRAMO: TÚNEL DE BALUPOR - FISCAL

CLAVE:
20-HU-5940

Nº PLANO:
8

DESIGNACIÓN DEL PLANO:
ESTUDIO DE IMPACTO AMBIENTAL
ZONAS DE EXCLUSIÓN

FECHA:
ENERO 2018
HOJA 4 DE 4