

ANEJO Nº 12. SERVICIOS EXISTENTES

INDICE

1.	INTRODUCCIÓN.....	1
2.	DATOS DE PARTIDA	1
3.	COORDINACIÓN CON OTROS ORGANISMOS	1
4.	DESCRIPCIÓN DE LOS SERVICIOS EXISTENTES	1
5.	REPORTAJE FOTOGRÁFICO	3
6.	PLANOS DE SERVICIOS EXISTENTES	8

1. INTRODUCCIÓN

El objeto de este Anejo es, realizar una descripción de la situación y estado actual de los servicios detectados en el ámbito de actuación por el proyecto de Acondicionamiento de la Carretera N-260. Eje Pirenaico, P.K. 449,600 al P.K. 463,600. Tramo: Túnel de Balupor - Fiscal.

2. DATOS DE PARTIDA

La identificación de los distintos servicios que pudieran verse afectados se ha realizado sobre el terreno, realizando in situ un reconocimiento de todos los posibles servicios de la zona de afección, identificando propietarios de dichos servicios y contactando con ellos.

3. COORDINACIÓN CON OTROS ORGANISMOS

Los terrenos afectados por la construcción de las obras de este proyecto están situados en el término municipal, de Fiscal.

Las compañías, propietarios y organismos con los que se han tenido contactos son las siguientes:

ORGANISMOS OFICIALES

- SOCIEDAD ESTATAL DE CORREOS Y TELÉGRAFOS
- CORREOS TELECOM
- MINISTERIO DE AGRICULTURA Y PESCA, ALIMENTACIÓN Y MEDIO AMBIENTE. -CONFEDERACIÓN HIDROGRÁFICA DEL EBRO
- MINISTERIO DE FOMENTO. ADMINISTRADOR DE INFRAESTRUCTURAS FERROVIARIAS (ADIF)
- MINISTERIO DE FOMENTO. RENFE

- MINISTERIO DE FOMENTO. CONSERVACIÓN Y EXPLOTACIÓN DE CARRETERAS
- MINISTERIO DE FOMENTO. ENTIDAD PÚBLICA EMPRESARIAL DE SUELO (SEPES)
- DIRECCIÓN GENERAL DE TRÁFICO (D.G.T.)

AYUNTAMIENTOS:

- EXCMO. AYUNTAMIENTO DE FISCAL.

CONTACTOS CON EMPRESAS

- ENDESA DISTRIBUCIÓN ELÉCTRICA (DIVISIÓN DE ARAGÓN)
- UNION FENOSA
- COMPAÑÍA LOGÍSTICA DE HIDROCARBUROS (CLH)
- ENAGAS
- GAS NATURAL
- REDEXIS GAS
- TELEFÓNICA DE ESPAÑA

4. DESCRIPCIÓN DE LOS SERVICIOS EXISTENTES

A continuación se enumeran los servicios detectados a lo largo del trazado.

TABLA 1: INSTALACIONES DE ABASTECIMIENTO DE AGUA POTABLE

SERVICIO	UBICACIÓN		PROPIEDAD	ACTUACIÓN		CARACTERÍSTICAS
	INICIO	FIN		SI	NO	
AB-01	8+200	8+200	AYTO. FISCAL	X		Conducción PE 25 de bajada desde Javierre a las instalaciones ganaderas en el margen izquierdo de la N-260
AB-02	8+500	9+400	AYTO. FISCAL	X		Conducción PE 63 desde toma en el Barranco de Santiago a Javierre
	8+400	9+200				
AB-03	10+800	10+800	AYTO. FISCAL	X		Conducción PE 25 de bajada desde Arresa a las instalaciones ganaderas en el margen izquierdo de la N-260
AB-04	11+280	11+680	AYTO. FISCAL	X		Conducción PE 90 desde Fiscal a Arresa por el margen derecho de la N-260
	Travesía de Fiscal					

TABLA 3: INSTALACIONES DE RIEGO

SERVICIO	UBICACIÓN		PROPIEDAD	ACTUACIÓN		CARACTERÍSTICAS
	INICIO	FIN		SI	NO	
R-01	7+650	7+650	AYTO. FISCAL	X		Antiguo sifón en desuso bajo la carreta N-260 con arquetas de hormigón en mal estado.
R-02	8+100	8+100	AYTO. FISCAL	X		Antiguo sifón en desuso bajo la carreta N-260 con una arqueta de hormigón en mal estado.
RIEGO	8+200	8+200	AYTO. FISCAL		X	Tuberías de riego al descubierto por el barranco PE; DN 50

TABLA 2: INSTALACIONES DE ALUMBRADO

SERVICIO	UBICACIÓN		PROPIEDAD	ACTUACIÓN		CARACTERÍSTICAS
	INICIO	FIN		SI	NO	
AL-01	7+400	7+400	AYTO. FISCAL	X		Báculos con luminaria de h = 4 m
ALUMB.	TRAVESÍA FISCAL		AYTO. FISCAL		X	Red de alumbrado en la travesía de Fiscal

TABLA 4: INSTALACIONES DE COMUNICACIONES

SERVICIO	UBICACIÓN		PROPIEDAD	ACTUACIÓN		CARACTERÍSTICAS
	INICIO	FIN		SI	NO	
T-01	0+000	0+120	TELEFÓNICA	X		Futura L. Telefónica aérea con fibra óptica en postes de madera creosotada.
T-02	2+150	2+930	TELEFÓNICA	X		Futura L. Telefónica aérea con fibra óptica en postes de madera creosotada.
T-03	4+060	4+060	TELEFÓNICA	X		Futura L. Telefónica aérea con fibra óptica en postes de madera creosotada.
T-04	4+550	4+650	TELEFÓNICA	X		Futura L. Telefónica aérea con fibra óptica en postes de madera creosotada
T-05	6+220	6+380	TELEFÓNICA	X		L. Telefónica aérea con cable de pares de cobre y con futura fibra óptica en postes de madera creosotada
T-06	7+720	7+800	TELEFÓNICA	X		L. Telefónica aérea con cable de pares de cobre y con futura fibra óptica en postes de madera creosotada
T-07	8+430	9+120	TELEFÓNICA	X		L. Telefónica aérea con cable de pares de cobre y con futura fibra óptica en postes de madera creosotada
TELEF.	TRAVESÍA FISCAL		TELEFÓNICA		X	Red de comunicaciones en la travesía de Fiscal

TABLA 4: INSTALACIONES DE ELECTRICIDAD

SERVICIO	UBICACIÓN		PROPIEDAD	ACTUACIÓN		CARACTERÍSTICAS
	INICIO	FIN		SI	NO	
E-01	3+840	3+840	ENDESA	X		L. Eléctrica Aérea 15 KV
LÍNEA ELÉCTRICA	7+980	7+980	ENDESA		X	L. Eléctrica Aérea 15 KV
E-02	10+940	10+940	ENDESA	X		L. Eléctrica Aérea 15 KV
E-03	12+050	12+050	ENDESA	X		L. Eléctrica Aérea de Baja Tensión
LÍNEA ELÉCTRICA	TRAVESÍA FISCAL		ENDESA		X	Diversas L. Eléctricas en cruce y paralelas a la travesía de Fiscal



Línea telefónica de F.O. en construcción en el túnel de Balupor

5. REPORTAJE FOTOGRÁFICO

A continuación se adjuntan una serie de fotografías donde se aprecia el alcance de los servicios existentes en la zona.



Línea telefónica de F.O. en construcción en el túnel de Balupor



Línea telefónica en desuso

Línea eléctrica de media tensión con postes de madera



Línea eléctrica de media tensión con postes de madera

Línea eléctrica de media tensión con postes de madera



Línea de teléfonos aérea



Línea de teléfonos aérea paralela a la carretera



Línea de teléfonos aérea



Red de alumbrado en Santa Olaria



Línea eléctrica aérea de media tensión con apoyos metálicos



Sifón de riego en desuso cruzando la carretera



Línea eléctrica de baja tensión y línea de teléfonos aérea



Tubería de abastecimiento anclada a estructura próxima en Fiscal



Travesía de Fiscal



Derivación de línea eléctrica a baja tensión cruzando la carretera en Arresa



Sifón de riego en desuso



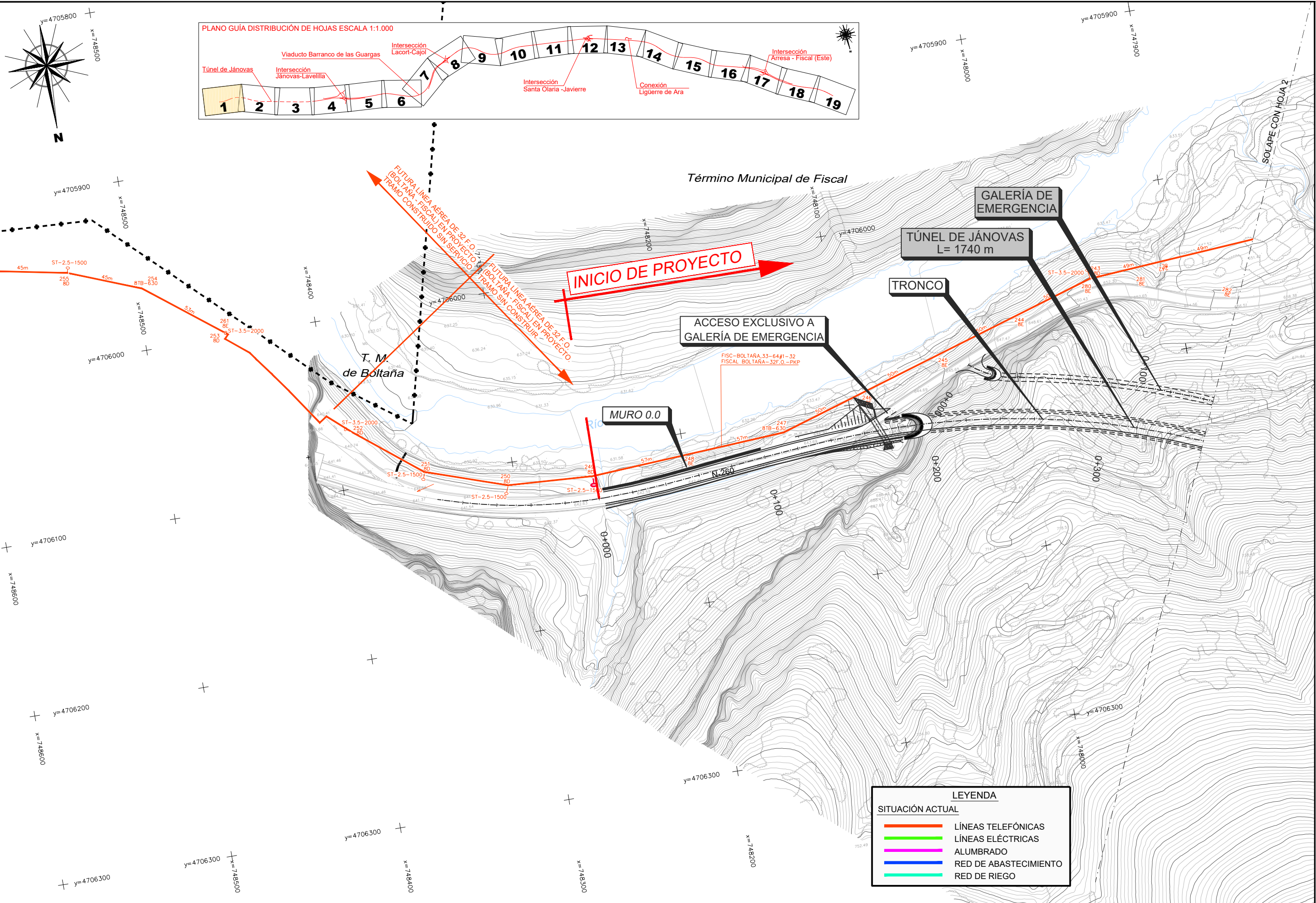
Margen por el que discurre tubería de abastecimiento



Tubería de abastecimiento descubierta y riego por obra de drenaje

6. PLANOS DE SERVICIOS EXISTENTES

A continuación se adjuntan los planos a escala 1:1000 (originales UNE-A-1) de la situación actual de los servicios existentes en el ámbito de estudio del proyecto.



P.1.1 206174 PC Balupor05Planos\ESTUDIO PARA INFORMACION PUBLICA\9 PLA. SERVICIOS EXISTENTES.dwg



SECRETARÍA DE ESTADO DE INFRAESTRUCTURAS, TRANSPORTE Y VIVIENDA
SECRETARÍA GENERAL DE INFRAESTRUCTURAS
DIRECCIÓN GENERAL DE CARRETERAS
DEMARCACIÓN DE CARRETERAS DEL ESTADO EN ARAGÓN

CONSULTOR:
acciona
Ingeniería

EL I.C.C.P. DIRECTOR DEL PROYECTO:
LOS INGENIEROS AUTORES DEL PROYECTO:
RAFAEL LÓPEZ GUARGA
J. CARLOS RUBIO MATILLA
MIRIAM CRESPO MANSO

ESCALAS:
1:1.000
UNE A1 ORIGINALES
0 20 40m
GRÁFICAS

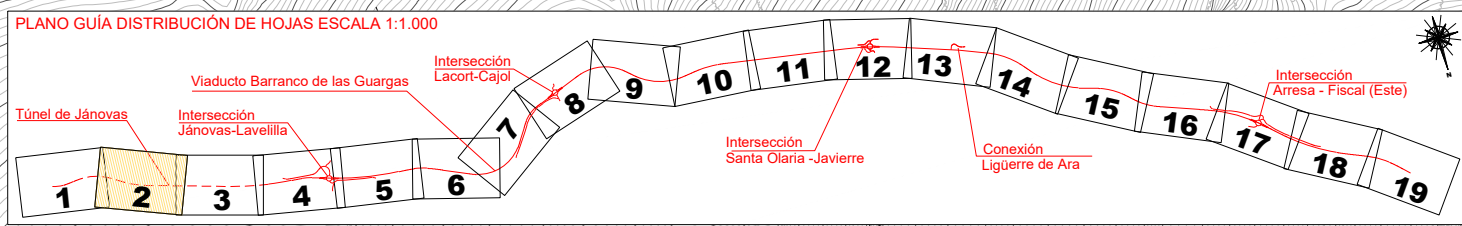
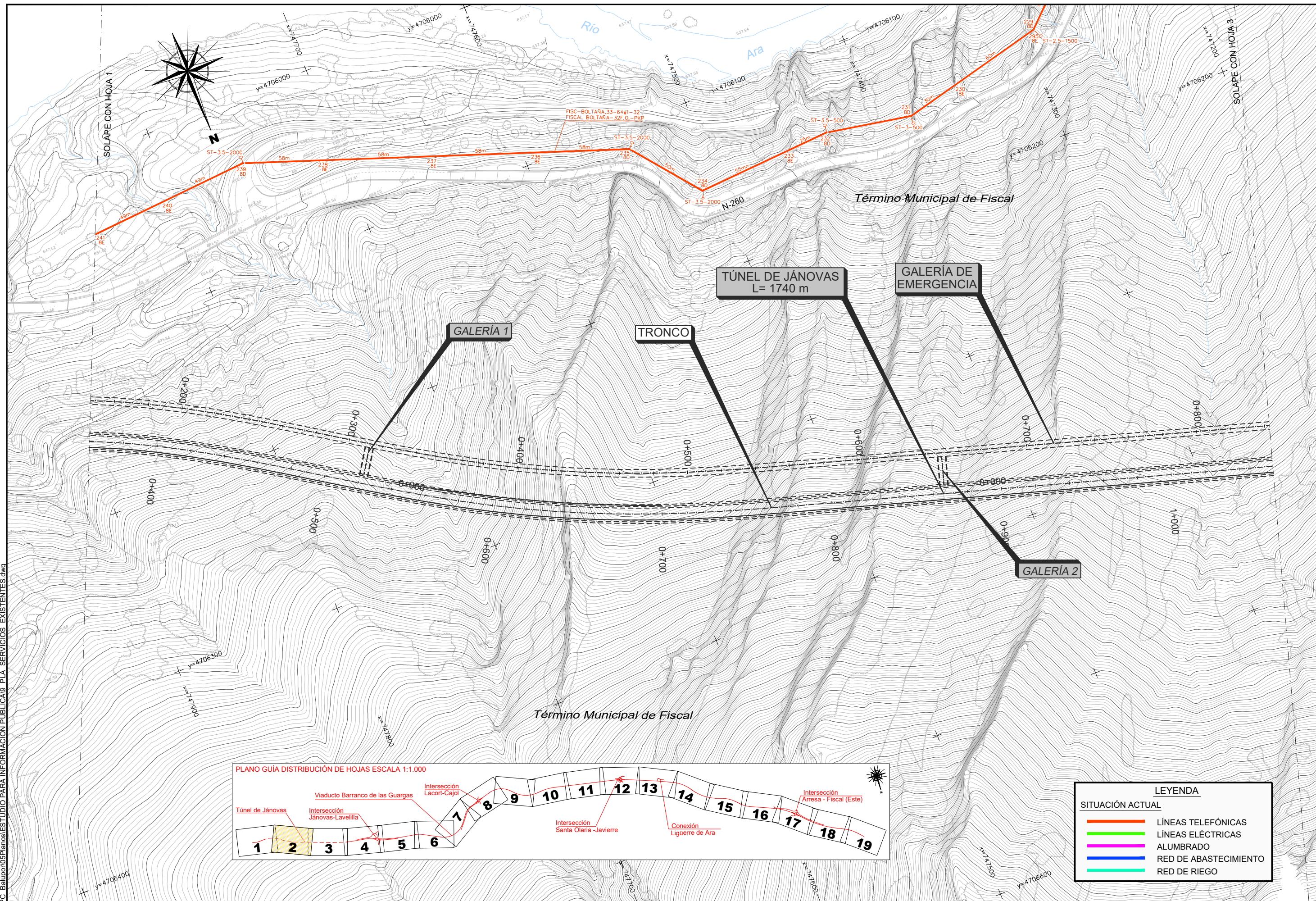
TÍTULO DEL PROYECTO:
PROYECTO DE TRAZADO:
ACONDICIONAMIENTO DE LA CARRETERA N-260.
EJE PIRENAICO, P.K. 449.600 AL 463.600.
TRAMO: TÚNEL DE BALUPOR - FISCAL

CLAVE:
20-HU-5940

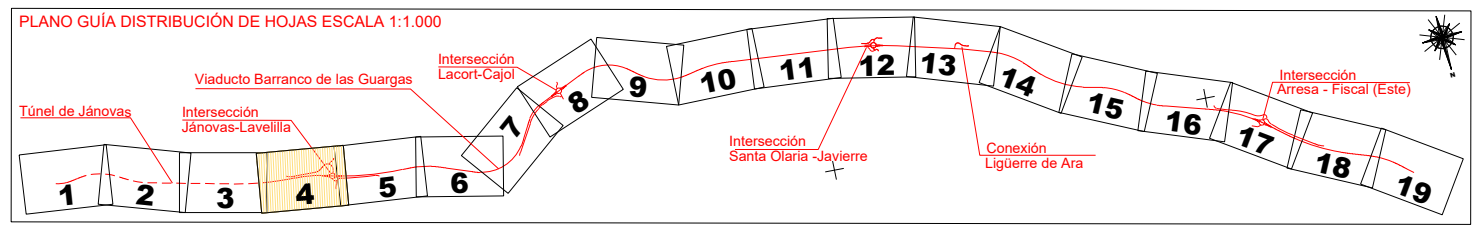
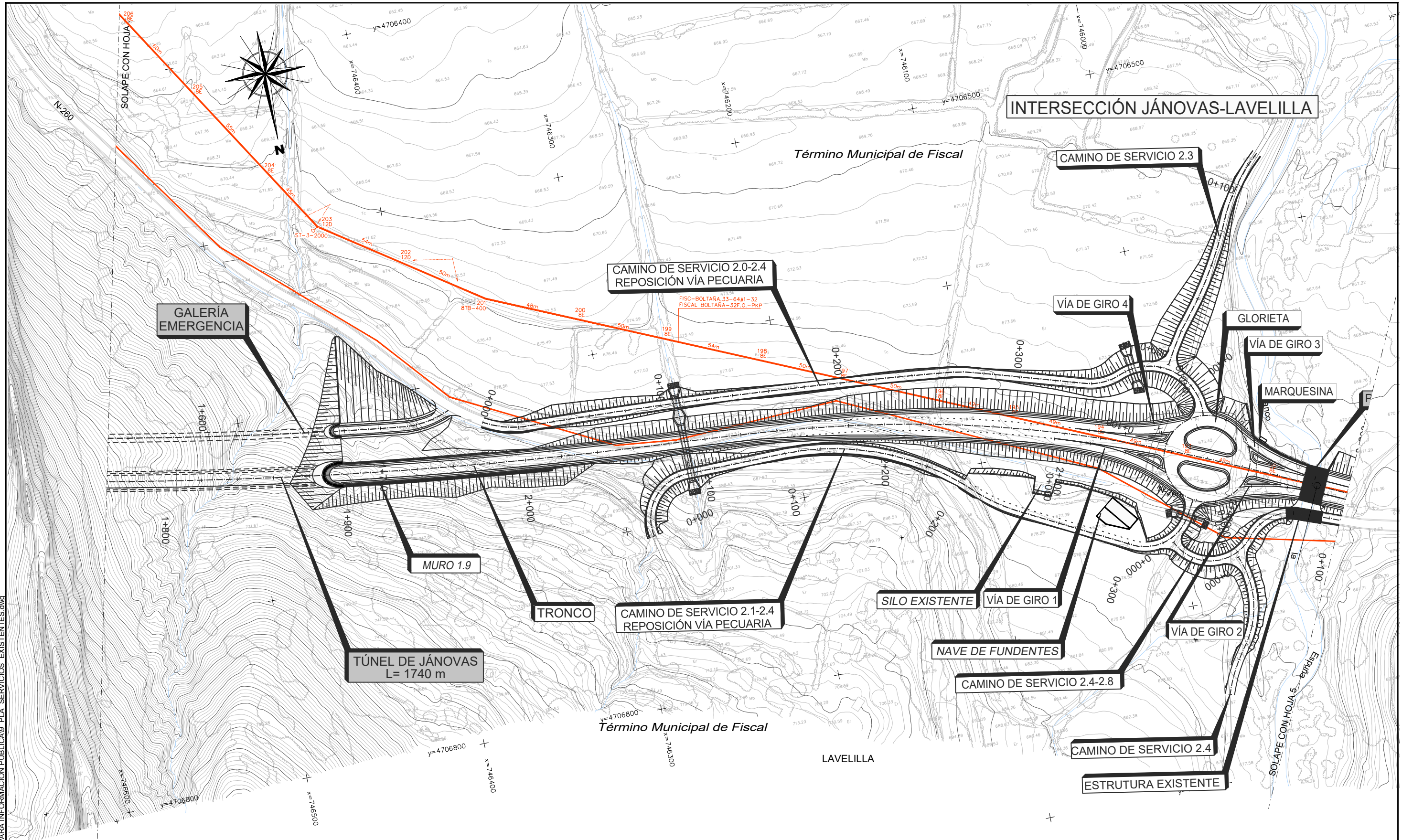
Nº PLANO:
9
DESIGNACIÓN DEL PLANO:
SERVICIOS EXISTENTES

FECHA:
ENERO 2018
HOJA 1 DE 19

P.1. 206174 PC Balupor05Planos(ESTUDIO PARA INFORMACION PUBLICA)9 PLA. SERVICIOS EXISTENTES.dwg

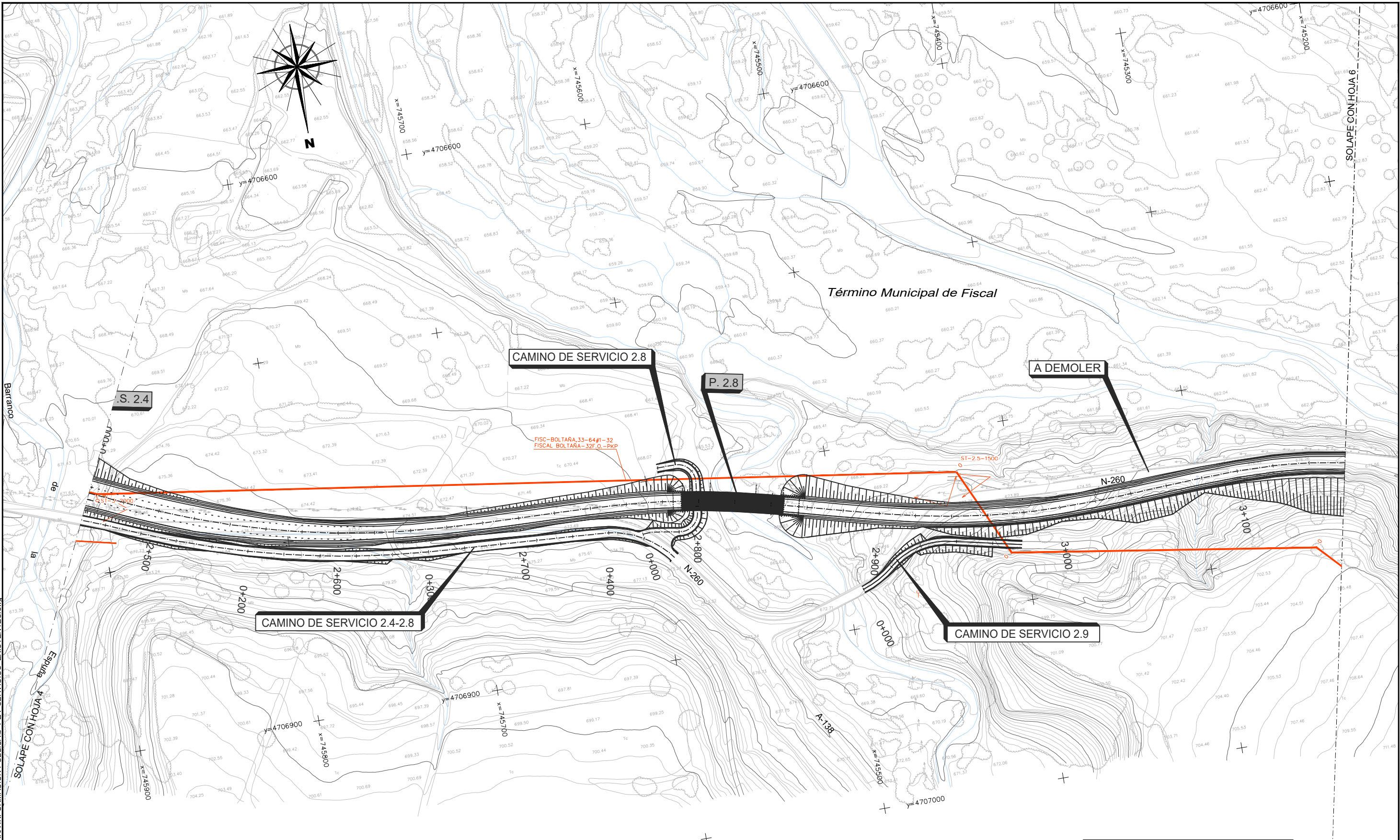


LEYENDA	
SITUACIÓN ACTUAL	
	LÍNEAS TELEFÓNICAS
	LÍNEAS ELÉCTRICAS
	ALUMBRADO
	RED DE ABASTECIMIENTO
	RED DE RIEGO

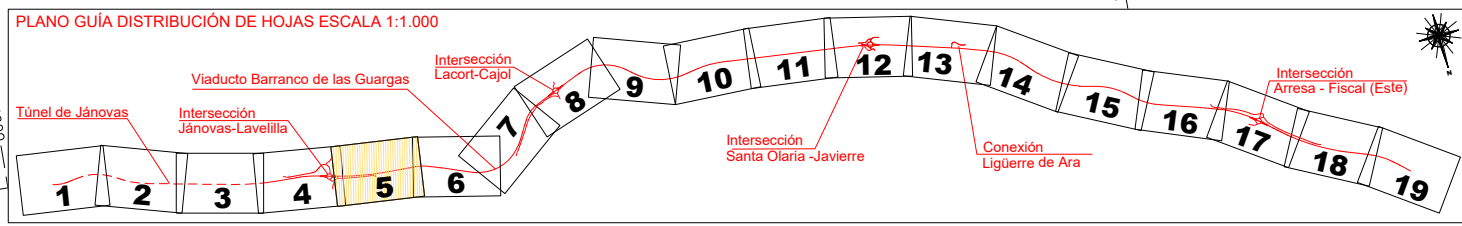


LEYENDA	
SITUACIÓN ACTUAL	
	LÍNEAS TELEFÓNICAS
	LÍNEAS ELÉCTRICAS
	ALUMBRADO
	RED DE ABASTECIMIENTO
	RED DE RIEGO

P.11_206174_PC_Balupor05Planos(ESTUDIO PARA INFORMACION PUBLICA)9_PLA_SERVICIOS_EXISTENTES.dwg



P.1.1 206174 PC Balupor05Planos1ESTUDIO PARA INFORMACION PUBLICA9 PLA SERVICIOS EXISTENTES.dwg



LEYENDA	
—	LÍNEAS TELEFÓNICAS
—	LÍNEAS ELÉCTRICAS
—	ALUMBRADO
—	RED DE ABASTECIMIENTO
—	RED DE RIEGO



SECRETARÍA DE ESTADO DE INFRAESTRUCTURAS, TRANSPORTE Y VIVIENDA
 SECRETARÍA GENERAL DE INFRAESTRUCTURAS
 DIRECCIÓN GENERAL DE CARRETERAS
 DEMARCACIÓN DE CARRETERAS DEL ESTADO EN ARAGÓN

CONSULTOR:
acciona
 Ingeniería

EL I.C.C.P. DIRECTOR DEL PROYECTO:
 LOS INGENIEROS AUTORES DEL PROYECTO:
 RAFAEL LÓPEZ GUARGA
 J. CARLOS RUBIO MATILLA
 MIRIAM CRESPO MANSO

ESCALAS:
 1:1.000
 UNE A1 ORIGINALES
 0 20 40m
 GRÁFICAS

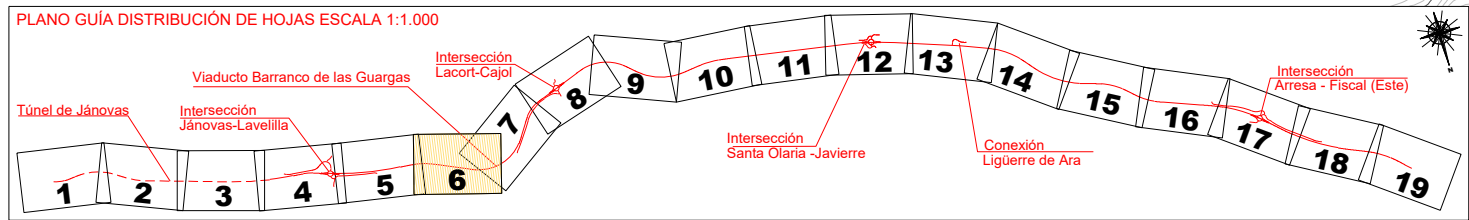
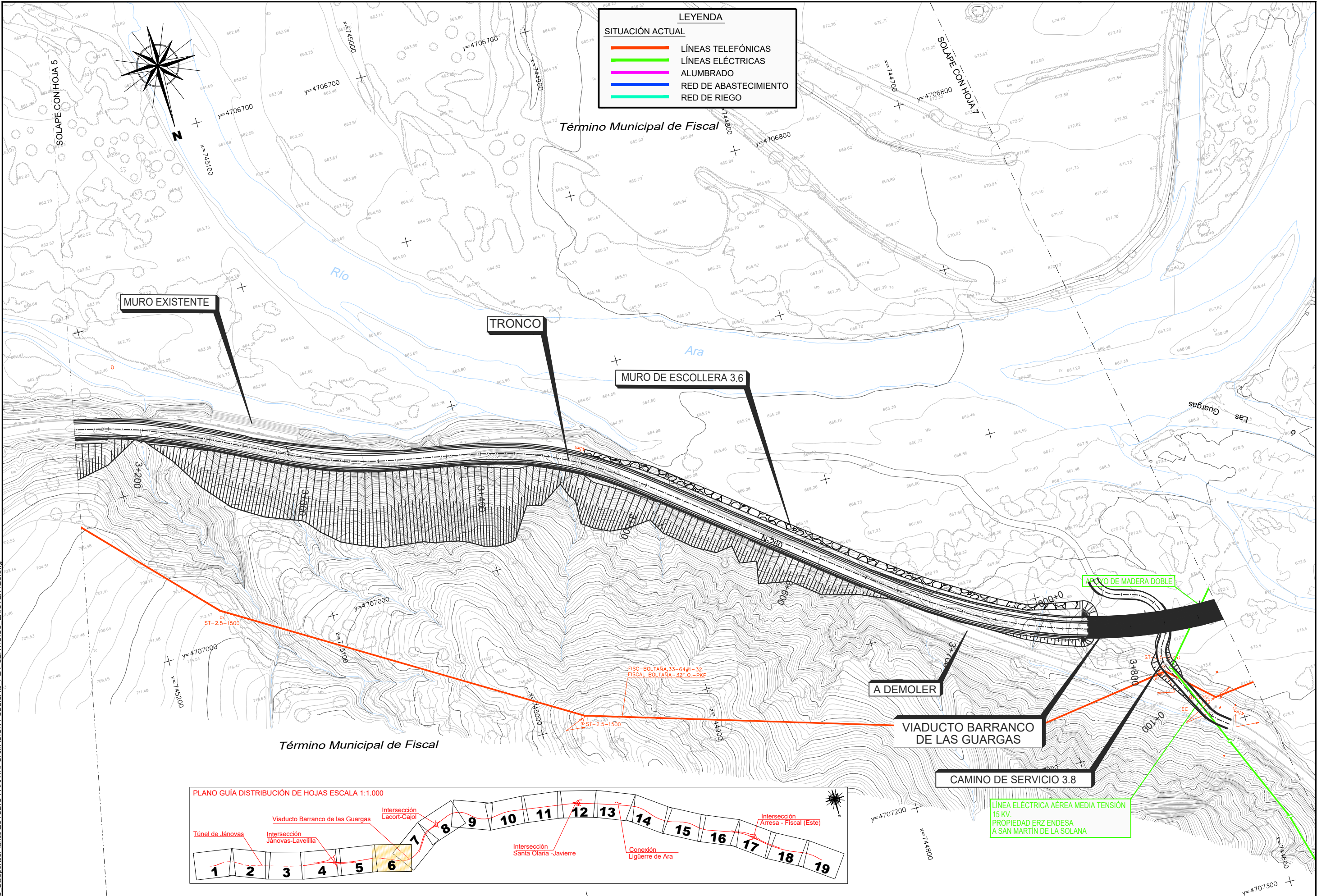
TÍTULO DEL PROYECTO:
 PROYECTO DE TRAZADO:
 ACONDICIONAMIENTO DE LA CARRETERA N-260.
 EJE PIRENAICO, P.K. 449.600 AL 463.600.
 TRAMO: TÚNEL DE BALUPOR - FISCAL

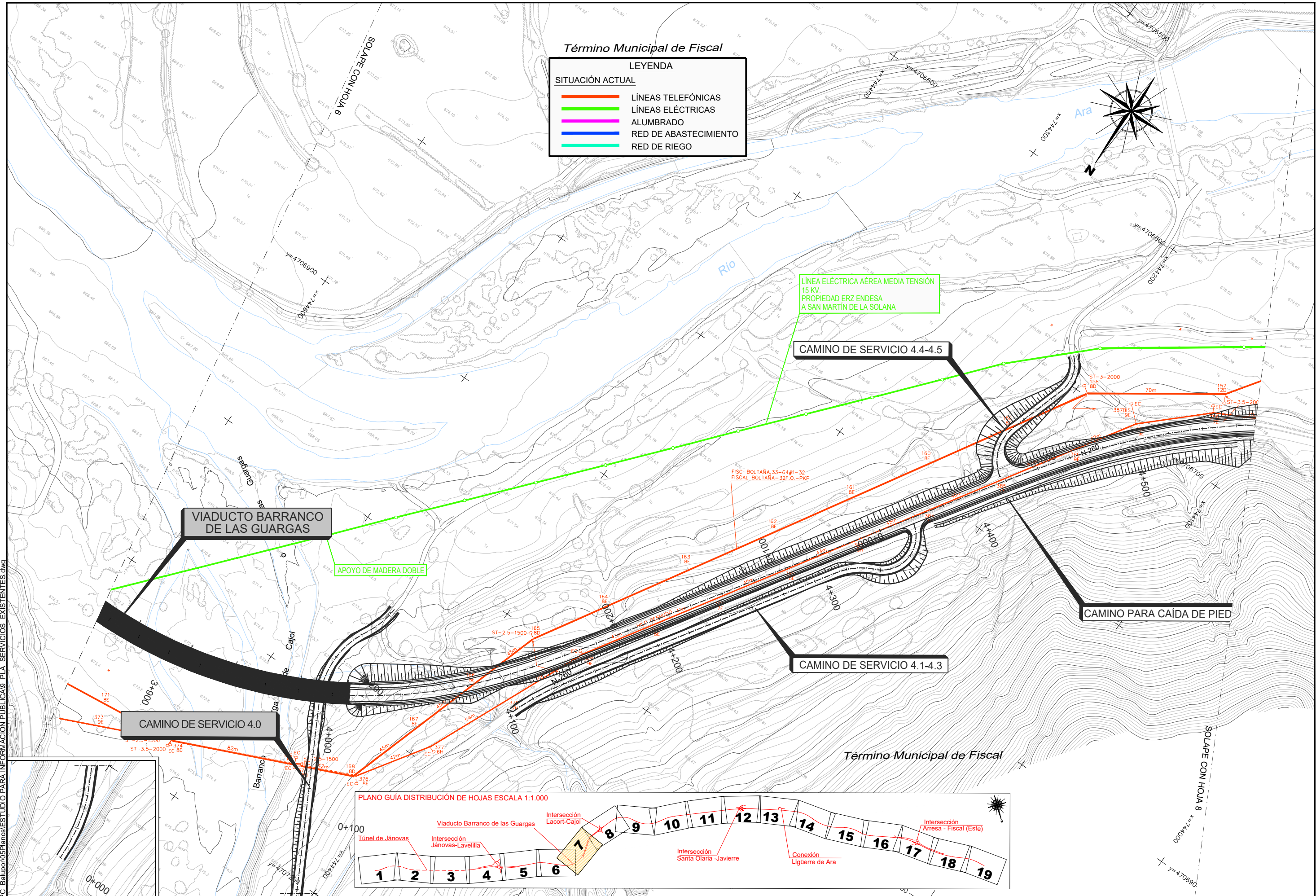
CLAVE:
 20-HU-5940

Nº PLANO:
 9

DESIGNACIÓN DEL PLANO:
 SERVICIOS EXISTENTES

FECHA:
 ENERO 2018
 HOJA 5 DE 19





Término Municipal de Fiscal

LEYENDA

SITUACIÓN ACTUAL

- LÍNEAS TELEFÓNICAS
- LÍNEAS ELÉCTRICAS
- ALUMBRADO
- RED DE ABASTECIMIENTO
- RED DE RIEGO

LÍNEA ELÉCTRICA AÉREA MEDIA TENSIÓN
15 KV.
PROPIEDAD ERZ ENDESA
A SAN MARTÍN DE LA SOLANA

VIADUCTO BARRANCO
DE LAS GUARGAS

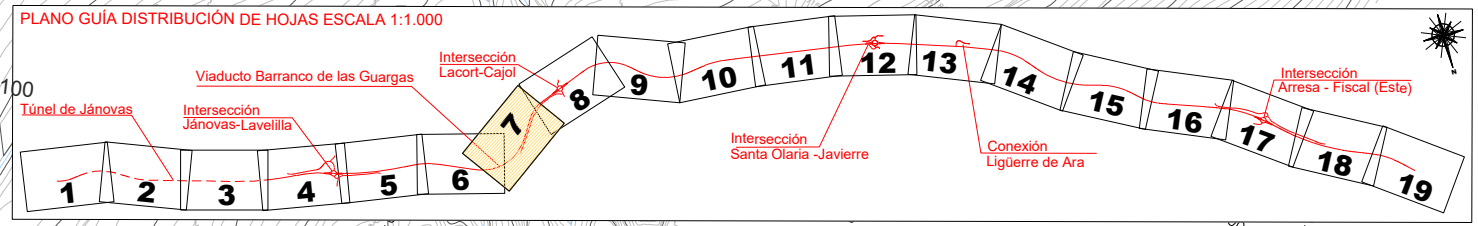
APOYO DE MADERA DOBLE

CAMINO DE SERVICIO 4.4-4.5

CAMINO DE SERVICIO 4.1-4.3

CAMINO PARA CAÍDA DE PIED

CAMINO DE SERVICIO 4.0



P.11_206174_PC_Balupor05Planos(ESTUDIO PARA INFORMACIÓN PUBLICA)9_PLA_SERVICIOS_EXISTENTES.dwg



SECRETARÍA DE ESTADO DE INFRAESTRUCTURAS, TRANSPORTE Y VIVIENDA
SECRETARÍA GENERAL DE INFRAESTRUCTURAS
DIRECCIÓN GENERAL DE CARRETERAS
DEMARCACIÓN DE CARRETERAS DEL ESTADO EN ARAGÓN

CONSULTOR:
acciona
Ingeniería

EL I.C.C.P. DIRECTOR DEL PROYECTO:
RAFAEL LÓPEZ GUARGA

LOS INGENIEROS AUTORES DEL PROYECTO:
J. CARLOS RUBIO MATILLA
MIRIAM CRESPO MANSO

ESCALAS:
1:1.000
UNE A1 ORIGINALS

0 20 40m
GRÁFICAS

TÍTULO DEL PROYECTO:
PROYECTO DE TRAZADO:
ACONDICIONAMIENTO DE LA CARRETERA N-260.
EJE PIRENAICO, P.K. 449.600 AL 463.600.
TRAMO: TÚNEL DE BALUPOR - FISCAL

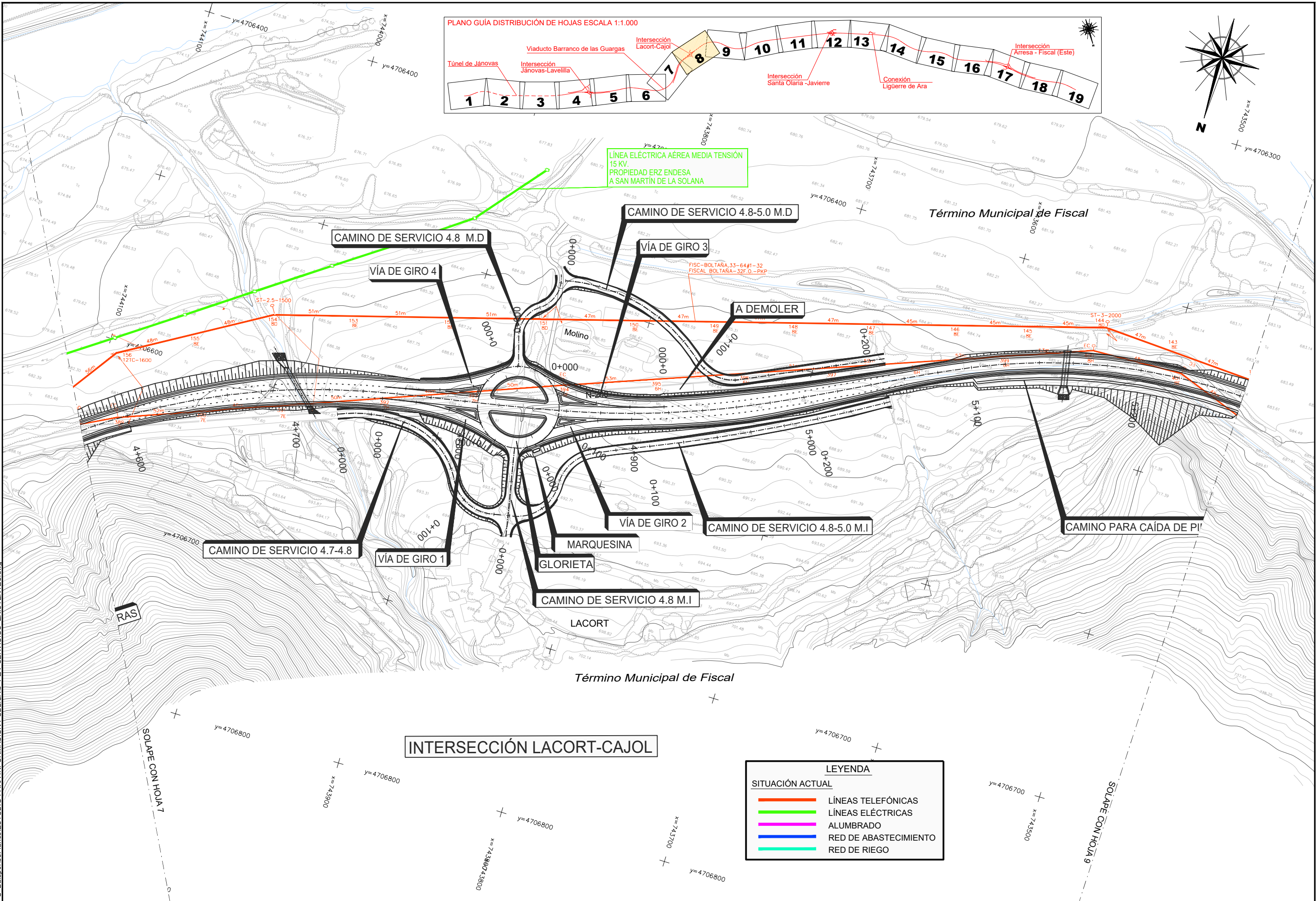
CLAVE:
20-HU-5940

Nº PLANO:
9

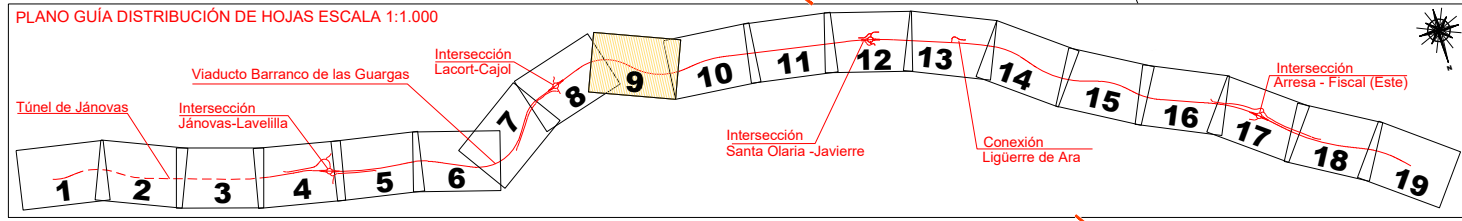
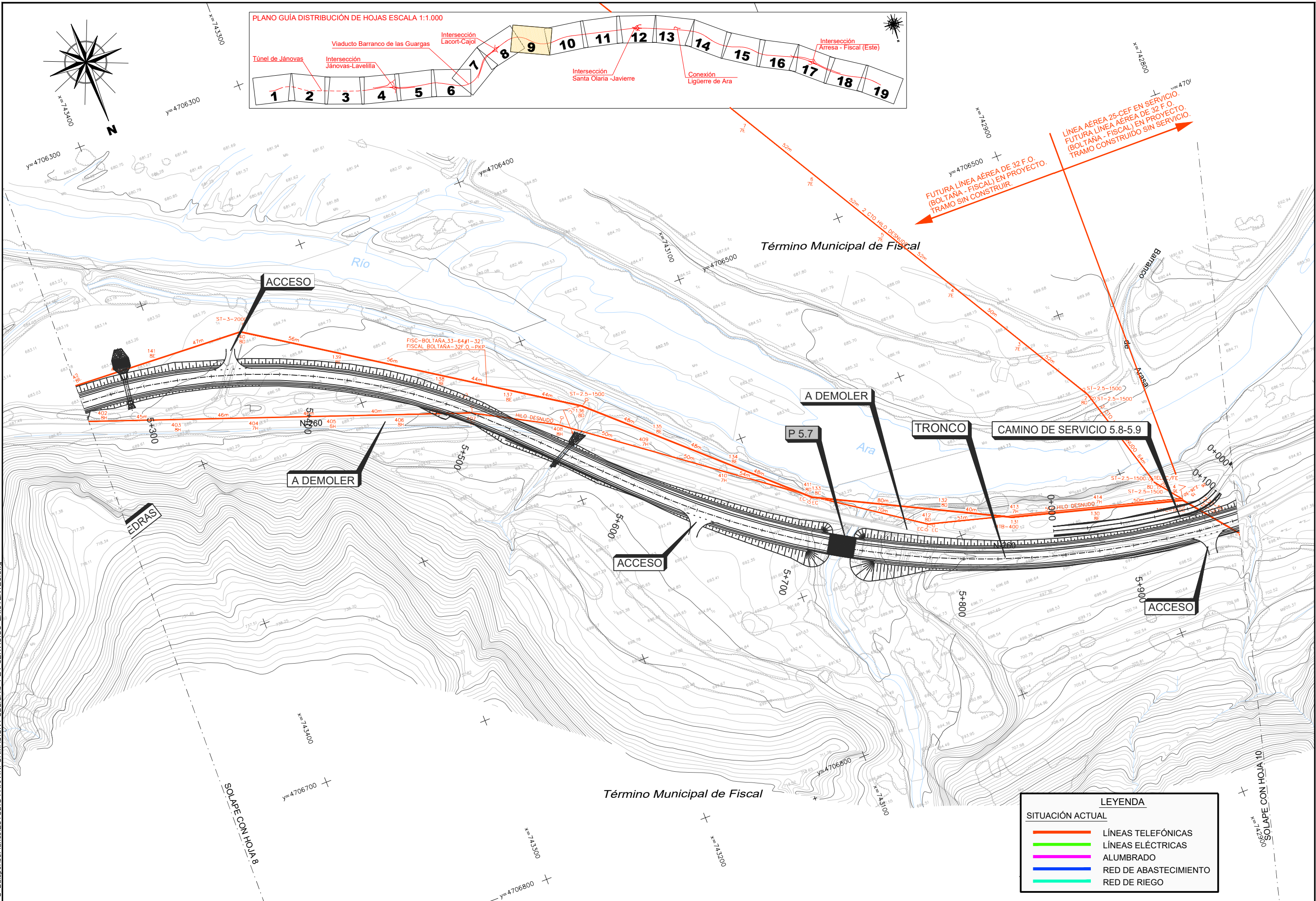
DESIGNACIÓN DEL PLANO:
SERVICIOS EXISTENTES

FECHA:
ENERO 2018

HOJA 7 DE 19



P.1.1 206174 PC Balupor05Planos(ESTUDIO PARA INFORMACION PUBLICA)9 PLA. SERVICIOS EXISTENTES.dwg



LEYENDA	
SITUACIÓN ACTUAL	
	LÍNEAS TELEFÓNICAS
	LÍNEAS ELÉCTRICAS
	ALUMBRADO
	RED DE ABASTECIMIENTO
	RED DE RIEGO

P.11_206.174_PC_Balupor05PlanosESTUDIO PARA INFORMACION PUBLICA9_PLA_SERVICIOS EXISTENTES.dwg



SECRETARÍA DE ESTADO DE INFRAESTRUCTURAS, TRANSPORTE Y VIVIENDA
 SECRETARÍA GENERAL DE INFRAESTRUCTURAS
 DIRECCIÓN GENERAL DE CARRETERAS
 DEMARCACIÓN DE CARRETERAS DEL ESTADO EN ARAGÓN

CONSULTOR:
acciona
 Ingeniería

EL I.C.C.P. DIRECTOR DEL PROYECTO:
 LOS INGENIEROS AUTORES DEL PROYECTO:
 RAFAEL LÓPEZ GUARCA
 J. CARLOS RUBIO MATILLA
 MIRIAM CRESPO MANSO

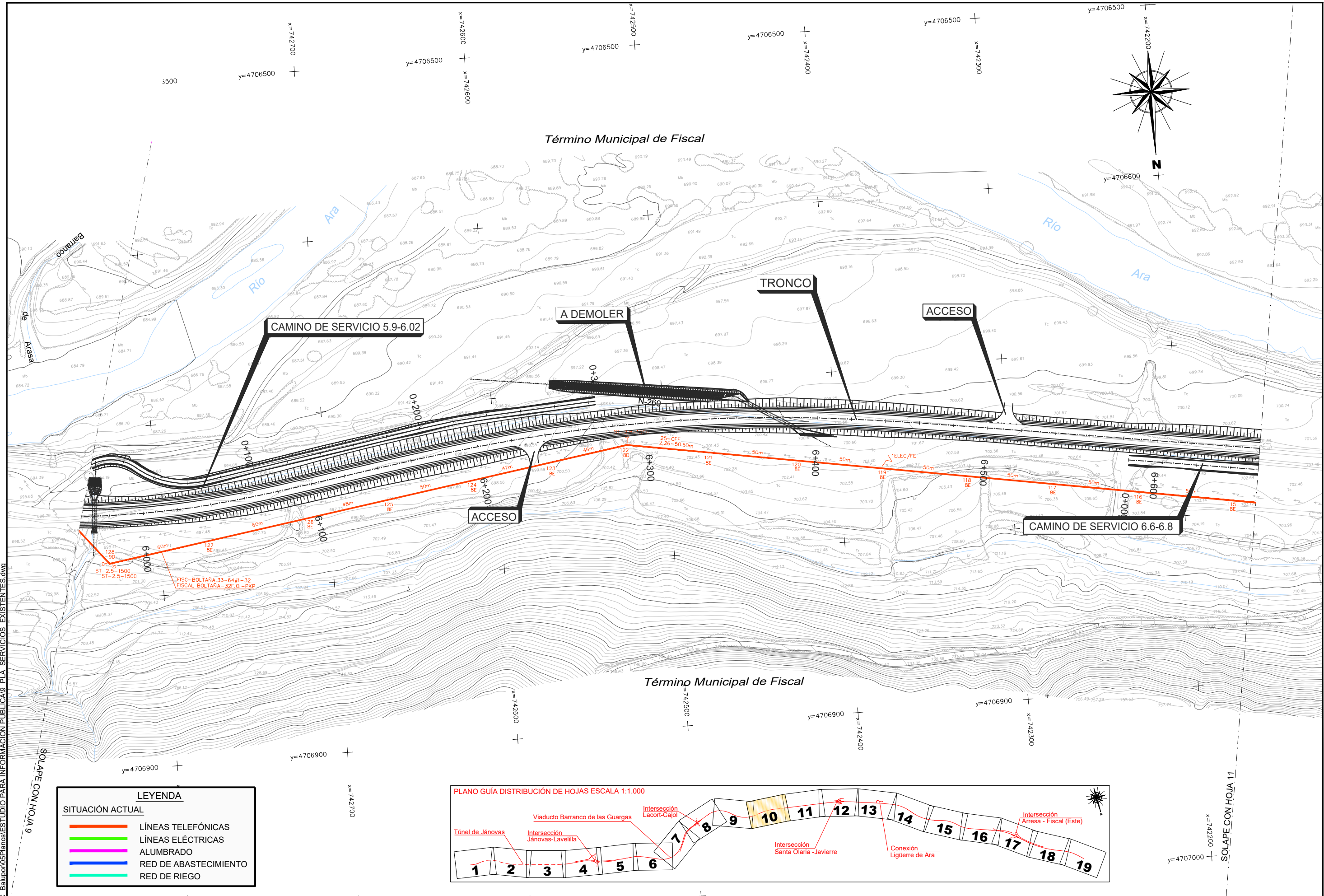
ESCALAS:
 1:1.000
 UNE A1 ORIGINALES
 GRÁFICAS

TÍTULO DEL PROYECTO:
 PROYECTO DE TRAZADO:
 ACONDICIONAMIENTO DE LA CARRETERA N-260.
 EJE PIRENAICO, P.K. 449.600 AL 463.600.
 TRAMO: TÚNEL DE BALUPOR - FISCAL

CLAVE:
 20-HU-5940

Nº PLANO:
 9
 DESIGNACIÓN DEL PLANO:
 SERVICIOS EXISTENTES

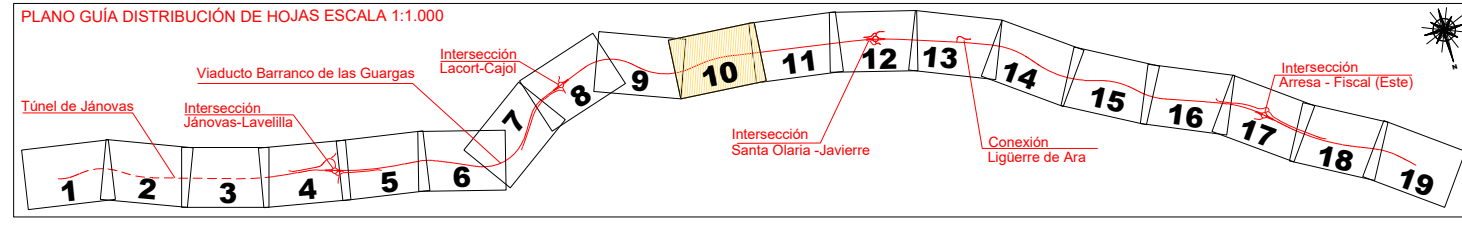
FECHA:
 ENERO 2018
 HOJA 9 DE 19

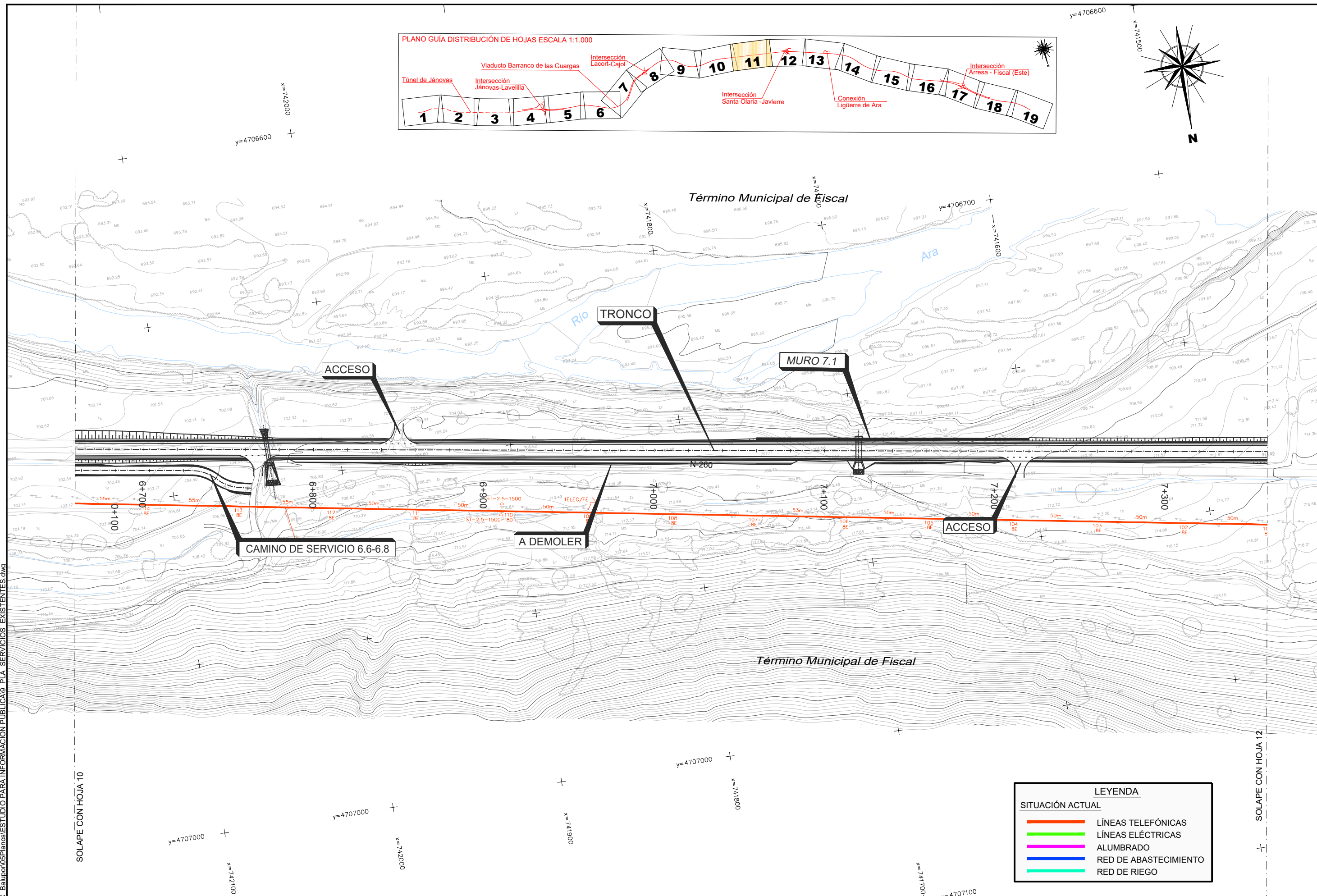

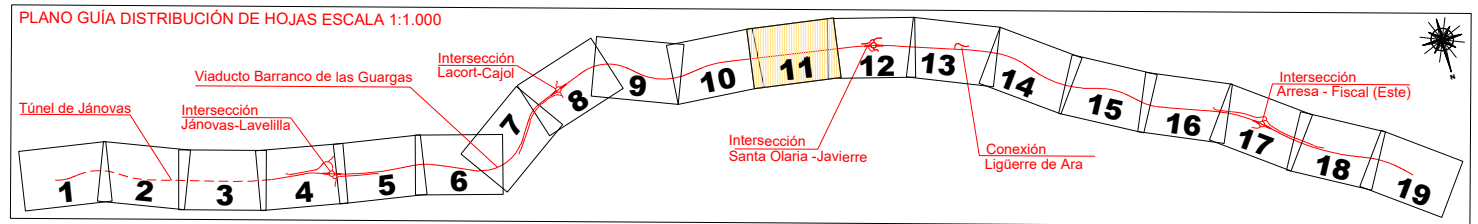


LEYENDA

SITUACIÓN ACTUAL

	LÍNEAS TELEFÓNICAS
	LÍNEAS ELÉCTRICAS
	ALUMBRADO
	RED DE ABASTECIMIENTO
	RED DE RIEGO



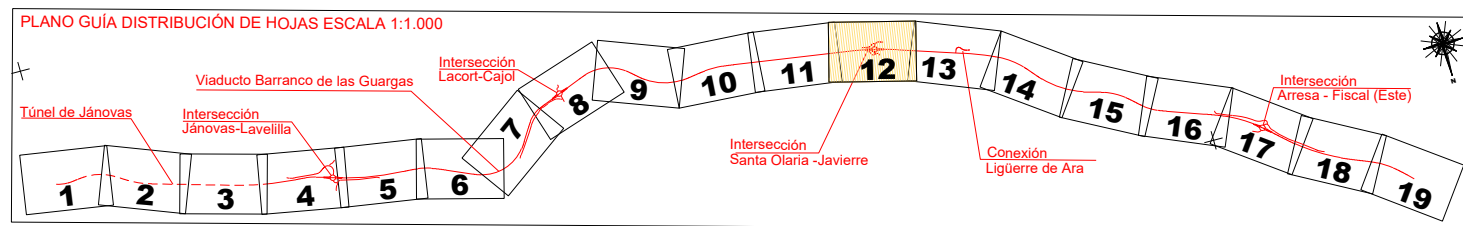



LEYENDA	
SITUACIÓN ACTUAL	
	LÍNEAS TELEFÓNICAS
	LÍNEAS ELÉCTRICAS
	ALUMBRADO
	RED DE ABASTECIMIENTO
	RED DE RIEGO

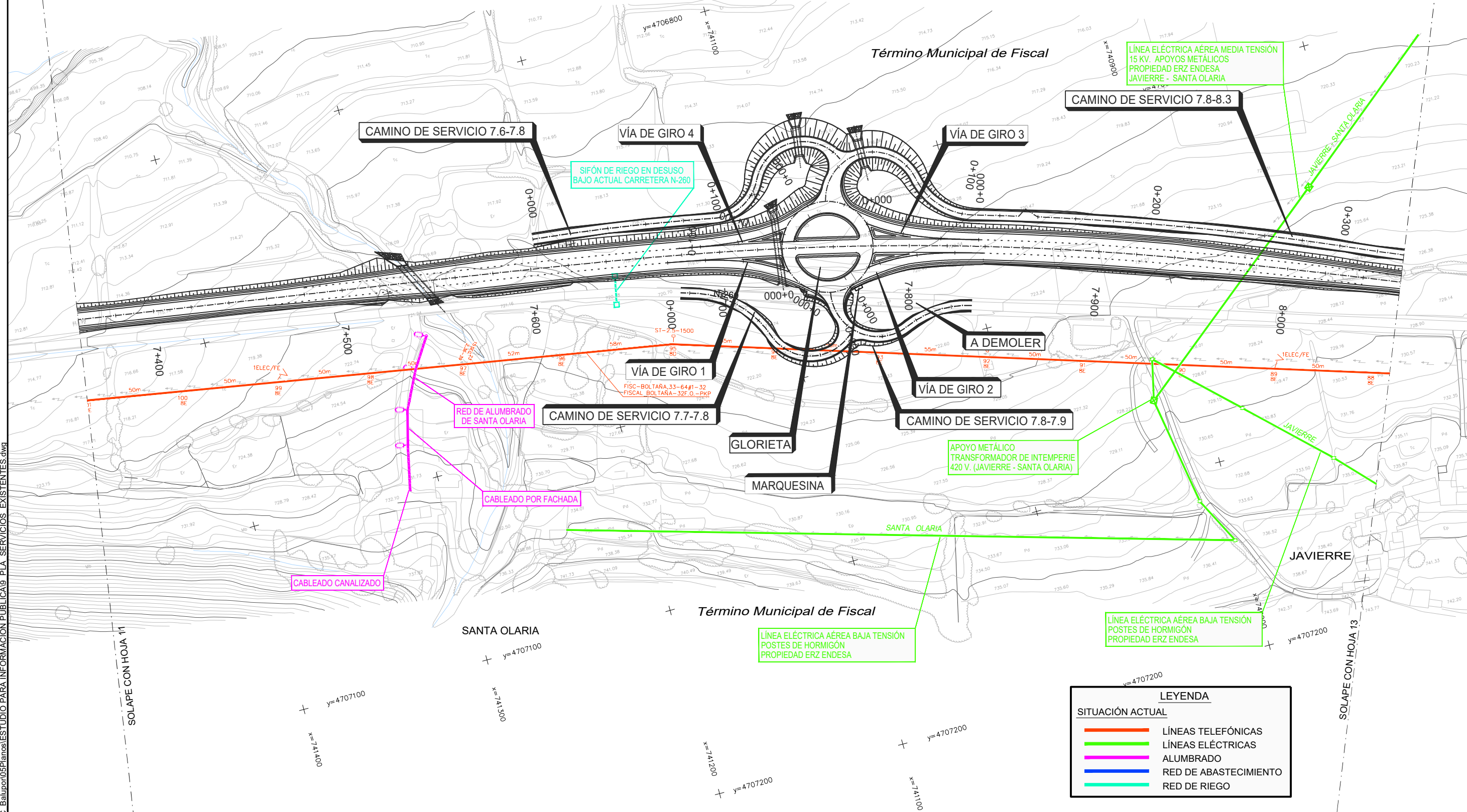
P.1.1_206174_PC_Balupor05Planos\ESTUDIO PARA INFORMACION PUBLICA 9_PLA_SERVICIOS_EXISTENTES.dwg

SOLAPE CON HOJA 10

SOLAPE CON HOJA 12



INTERSECCIÓN SANTA OLARIA-JAVIERRE



LEYENDA	
SITUACIÓN ACTUAL	
	LÍNEAS TELEFÓNICAS
	LÍNEAS ELÉCTRICAS
	ALUMBRADO
	RED DE ABASTECIMIENTO
	RED DE RIEGO

P.11 206174 PC Balupor05Planosa1ESTUDIO PARA INFORMACION PUBLICA9 PLA SERVICIOS EXISTENTES.dwg



SECRETARÍA DE ESTADO DE INFRAESTRUCTURAS, TRANSPORTE Y VIVIENDA
SECRETARÍA GENERAL DE INFRAESTRUCTURAS
DIRECCIÓN GENERAL DE CARRETERAS
DEMARCACIÓN DE CARRETERAS DEL ESTADO EN ARAGÓN

CONSULTOR:
acciona
Ingeniería

EL I.C.C.P. DIRECTOR DEL PROYECTO:
Rafael López Guarga
RAFAEL LÓPEZ GUARGA

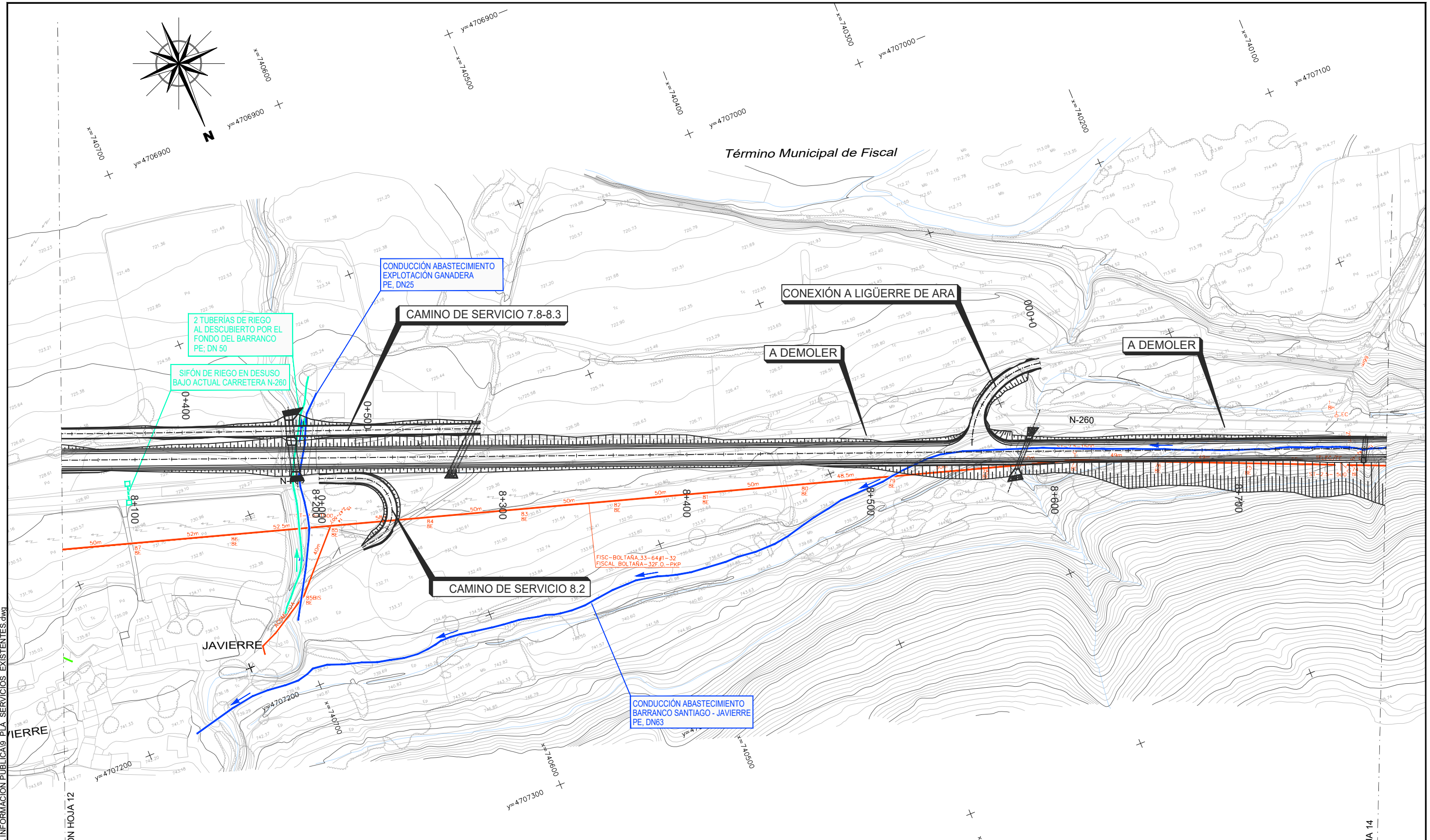
LOS INGENIEROS AUTORES DEL PROYECTO:
J. Carlos Rubio Matilla
Miriam Crespo Manso
J. CARLOS RUBIO MATILLA
MIRIAM CRESPO MANSO

ESCALAS:
1:1.000
UNE A1 ORIGINALES
GRÁFICAS

TÍTULO DEL PROYECTO:
PROYECTO DE TRAZADO:
ACONDICIONAMIENTO DE LA CARRETERA N-260.
EJE PIRENAICO, P.K. 449.600 AL 463.600.
TRAMO: TÚNEL DE BALUPOR - FISCAL

CLAVE: 20-HU-5940
Nº PLANO: 9
DESIGNACIÓN DEL PLANO: SERVICIOS EXISTENTES

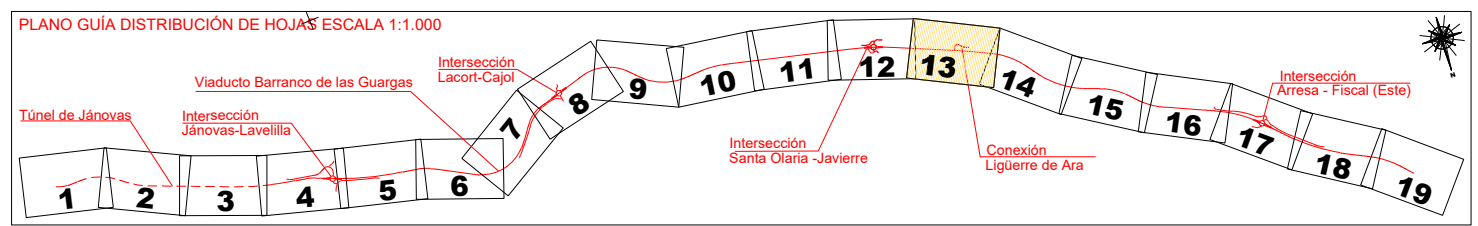
FECHA: ENERO 2018
HOJA 12 DE 19



P.1.1 206.174 PC Balupor05Planos(ESTUDIO PARA INFORMACION PUBLICA)9 PLA SERVICIOS EXISTENTES.dwg

SOLAPE CON HOJA 12

SOLAPE CON HOJA 14



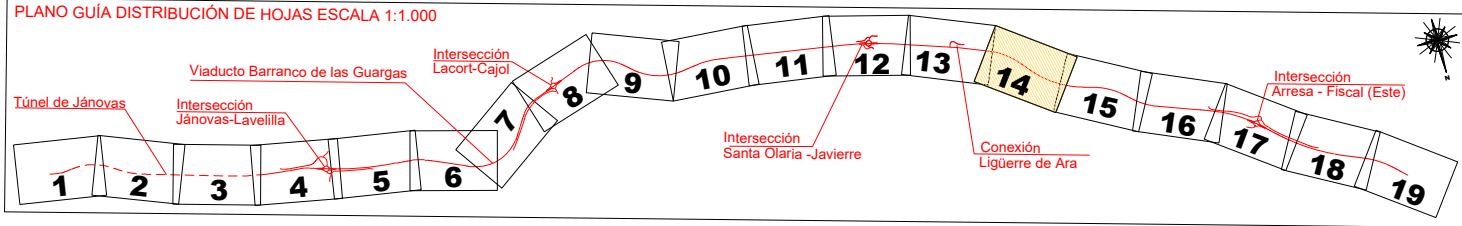
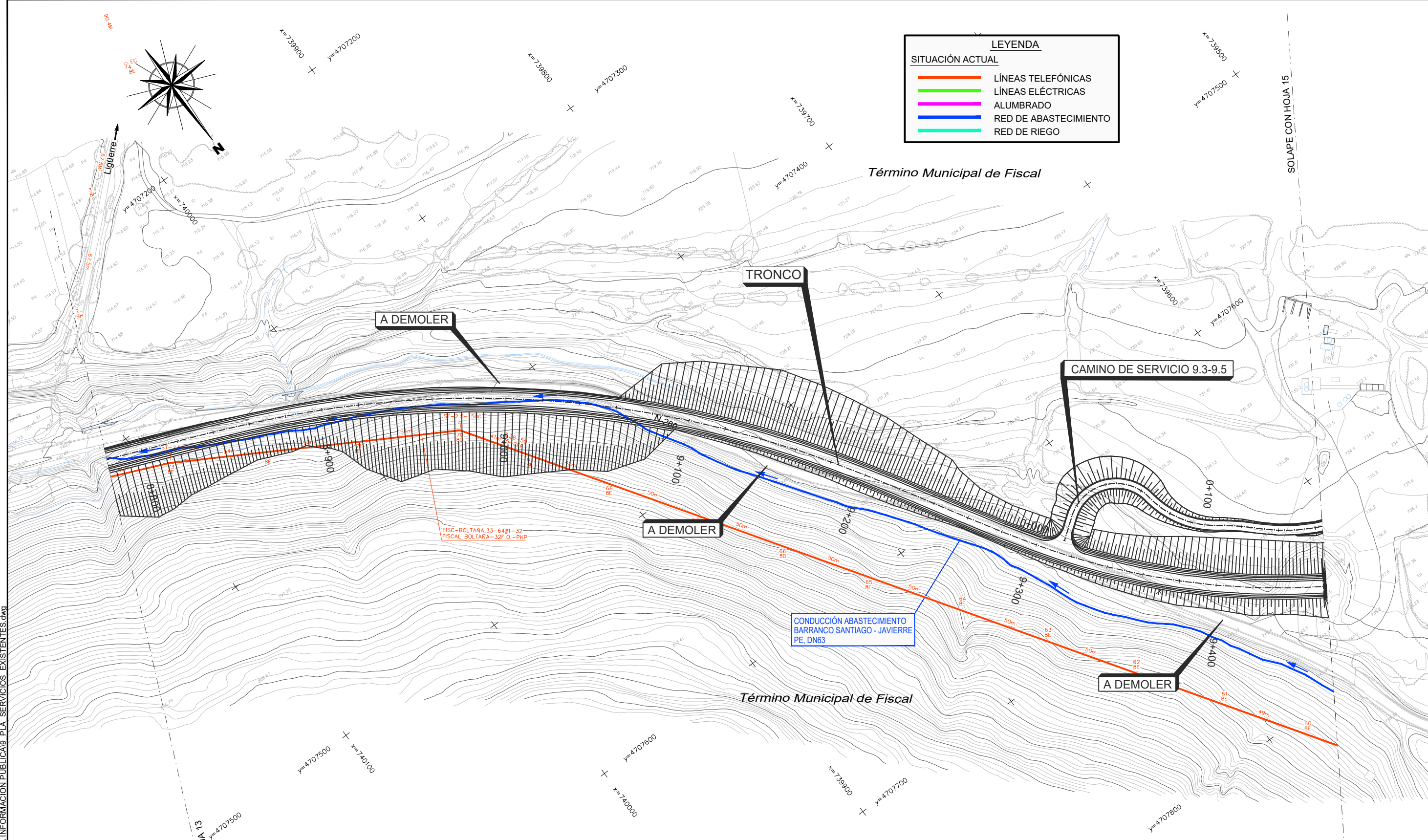
LEYENDA	
SITUACIÓN ACTUAL	
—	LÍNEAS TELEFÓNICAS
—	LÍNEAS ELÉCTRICAS
—	ALUMBRADO
—	RED DE ABASTECIMIENTO
—	RED DE RIEGO





P.1.1 206174 PC Balupor05PlanosESTUDIO PARA INFORMACION PUBLICA9 PLA SERVICIOS EXISTENTES.dwg

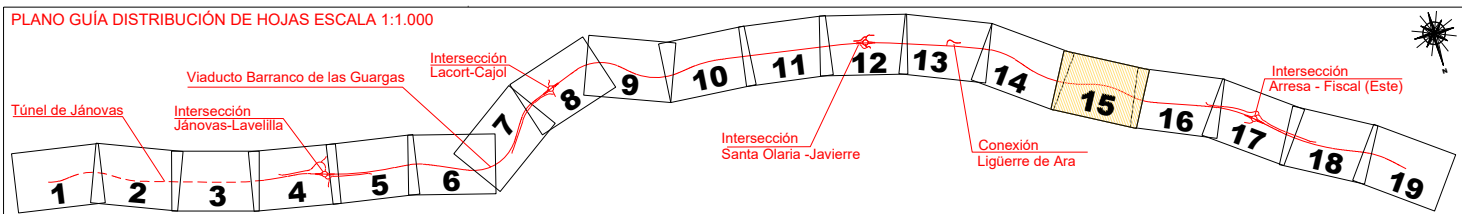
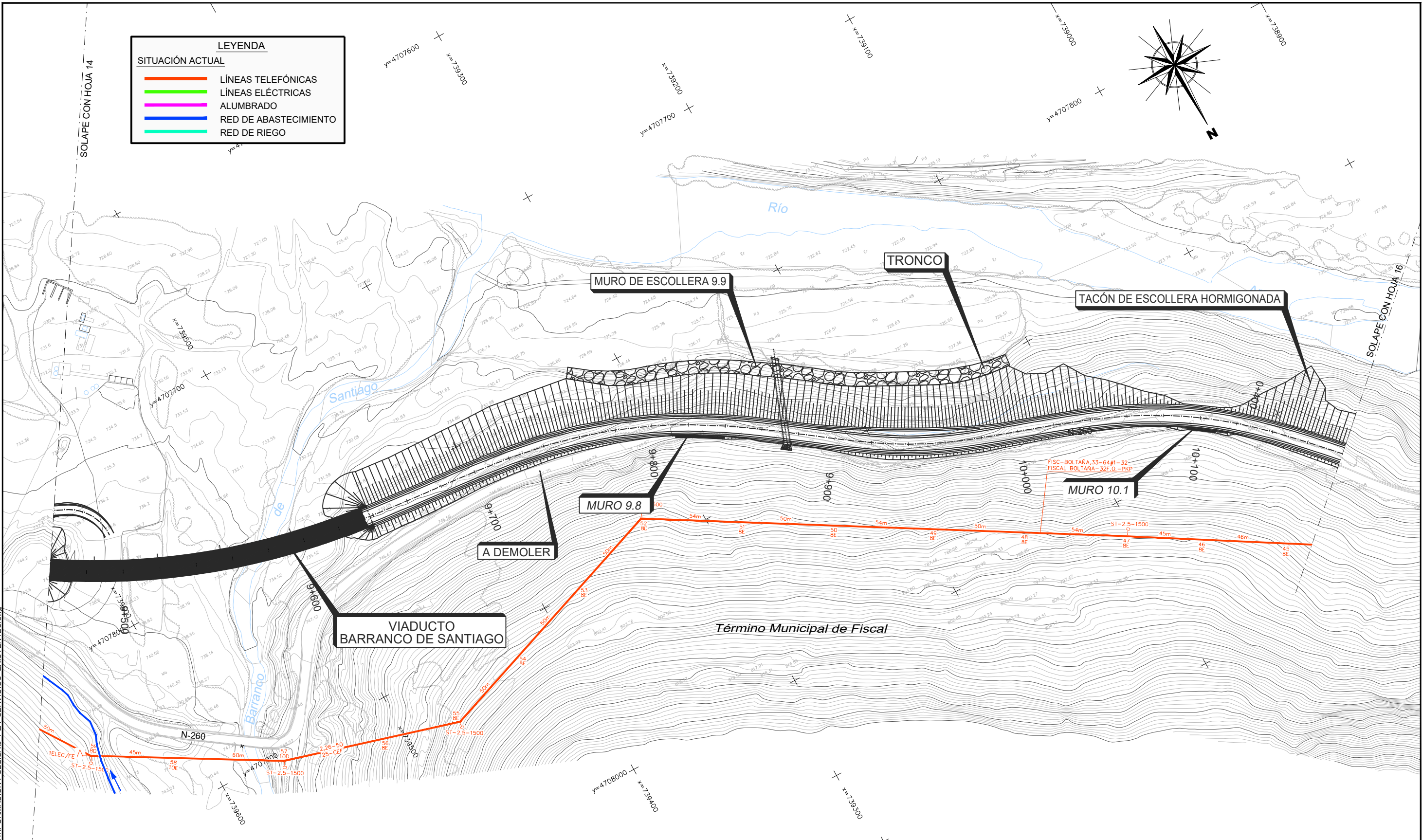

LEYENDA

SITUACIÓN ACTUAL

- LÍNEAS TELEFÓNICAS
- LÍNEAS ELÉCTRICAS
- ALUMBRADO
- RED DE ABASTECIMIENTO
- RED DE RIEGO



LEYENDA	
SITUACIÓN ACTUAL	
	LÍNEAS TELEFÓNICAS
	LÍNEAS ELÉCTRICAS
	ALUMBRADO
	RED DE ABASTECIMIENTO
	RED DE RIEGO





P.1.1 206.174 PC Balupor05PlanosESTUDIO PARA INFORMACION PUBLICA9 PLA SERVICIOS EXISTENTES.dwg




SECRETARÍA DE ESTADO DE INFRAESTRUCTURAS, TRANSPORTE Y VIVIENDA
SECRETARÍA GENERAL DE INFRAESTRUCTURAS
DIRECCIÓN GENERAL DE CARRETERAS
DEMARCACIÓN DE CARRETERAS DEL ESTADO EN ARAGÓN

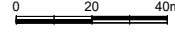
CONSULTOR:
acciona
Ingeniería

EL I.C.C.P. DIRECTOR DEL PROYECTO:

RAFAEL LÓPEZ GUARGA

LOS INGENIEROS AUTORES DEL PROYECTO:

J. CARLOS RUBIO MATILLA


MIRIAM CRESPO MANSO

ESCALAS:
1:1.000
UNE A1 ORIGINALES
GRÁFICAS



TÍTULO DEL PROYECTO:
PROYECTO DE TRAZADO:
ACONDICIONAMIENTO DE LA CARRETERA N-260.
EJE PIRENAICO, P.K. 449.600 AL 463.600.
TRAMO: TÚNEL DE BALUPOR - FISCAL

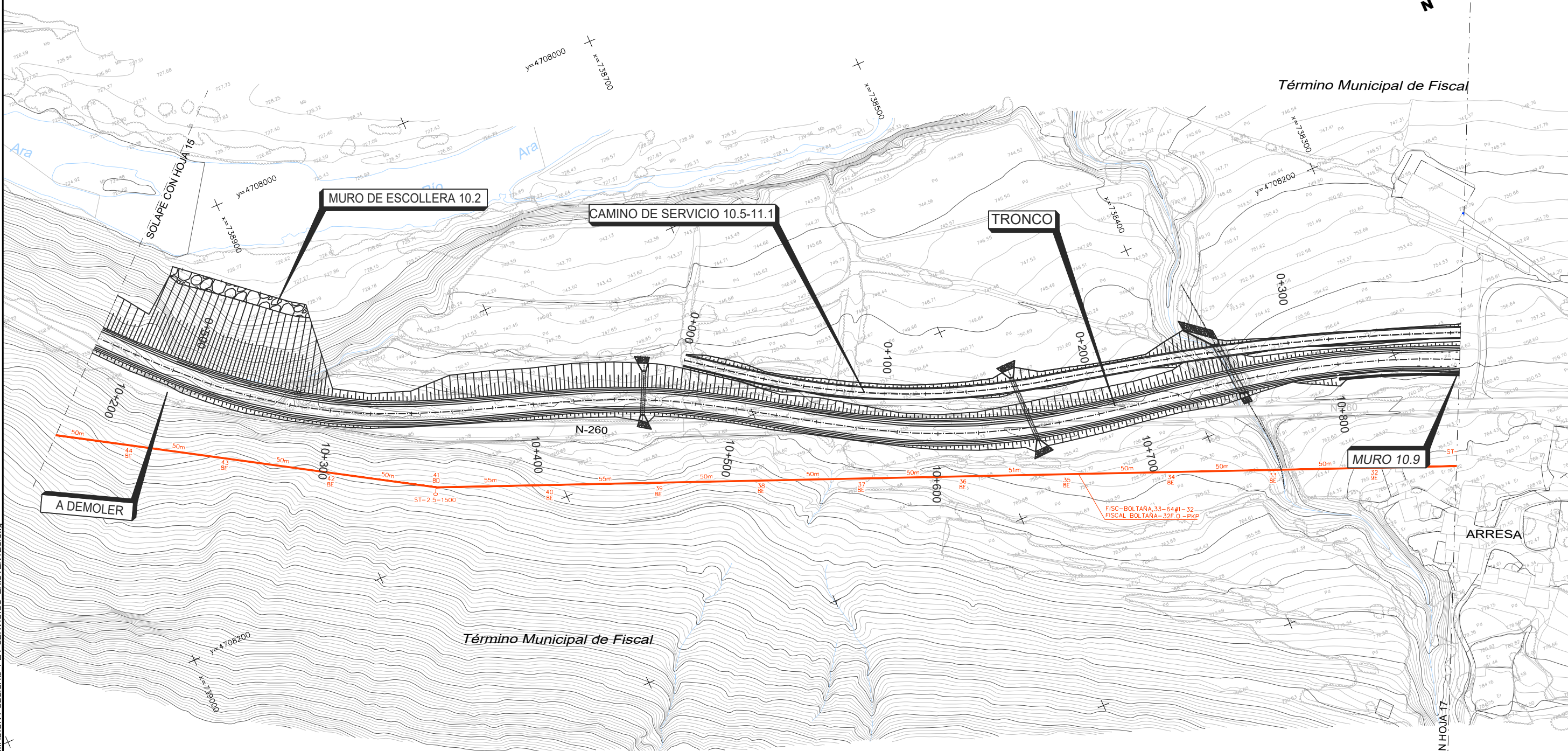

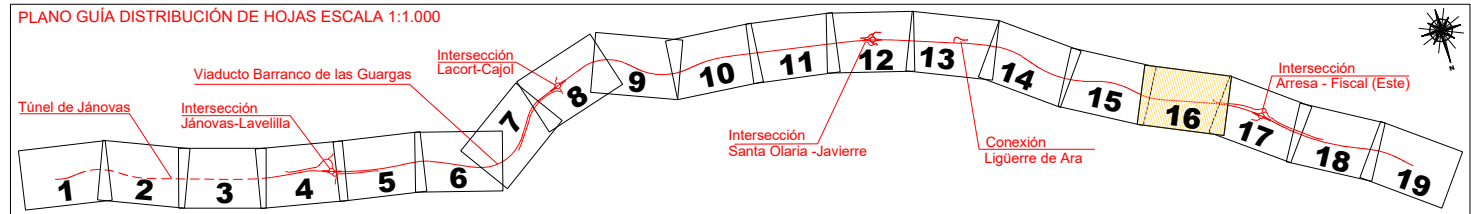
CLAVE:
20-HU-5940

Nº PLANO:
9

DESIGNACIÓN DEL PLANO:
SERVICIOS EXISTENTES

FECHA:
ENERO 2018

HOJA 15 DE 19



LEYENDA	
SITUACIÓN ACTUAL	
	LÍNEAS TELEFÓNICAS
	LÍNEAS ELÉCTRICAS
	ALUMBRADO
	RED DE ABASTECIMIENTO
	RED DE RIEGO

P.11_206174_PC_Balupor05Planos\ESTUDIO PARA INFORMACION PUBLICA\9_PLA_SERVICIOS_EXISTENTES.dwg



SECRETARÍA DE ESTADO DE INFRAESTRUCTURAS, TRANSPORTE Y VIVIENDA
SECRETARÍA GENERAL DE INFRAESTRUCTURAS
DIRECCIÓN GENERAL DE CARRETERAS
DEMARCACIÓN DE CARRETERAS DEL ESTADO EN ARAGÓN

CONSULTOR:
acciona
Ingeniería

EL I.C.C.P. DIRECTOR DEL PROYECTO:

LOS INGENIEROS AUTORES DEL PROYECTO:

RAFAEL LÓPEZ GUARGA
J. CARLOS RUBIO MATILLA
MIRIAM CRESPO MANSO

ESCALAS:
1:1.000
UNE A1 ORIGINALES
GRÁFICAS

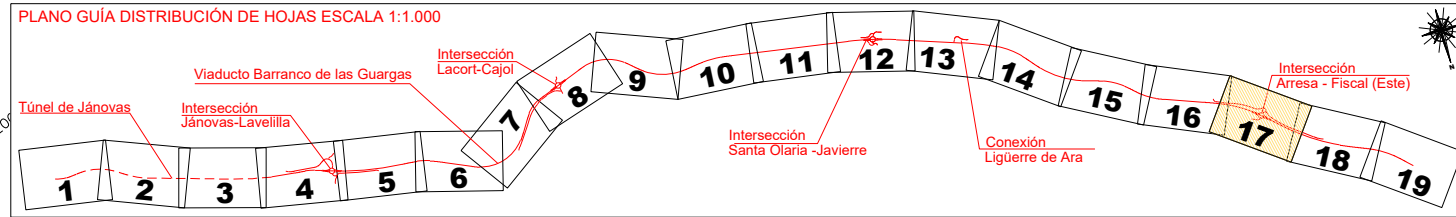

TÍTULO DEL PROYECTO:
PROYECTO DE TRAZADO:
ACONDICIONAMIENTO DE LA CARRETERA N-260.
EJE PIRENAICO, P.K. 449.600 AL 463.600.
TRAMO: TÚNEL DE BALUPOR - FISCAL

CLAVE:
20-HU-5940

Nº PLANO:
9

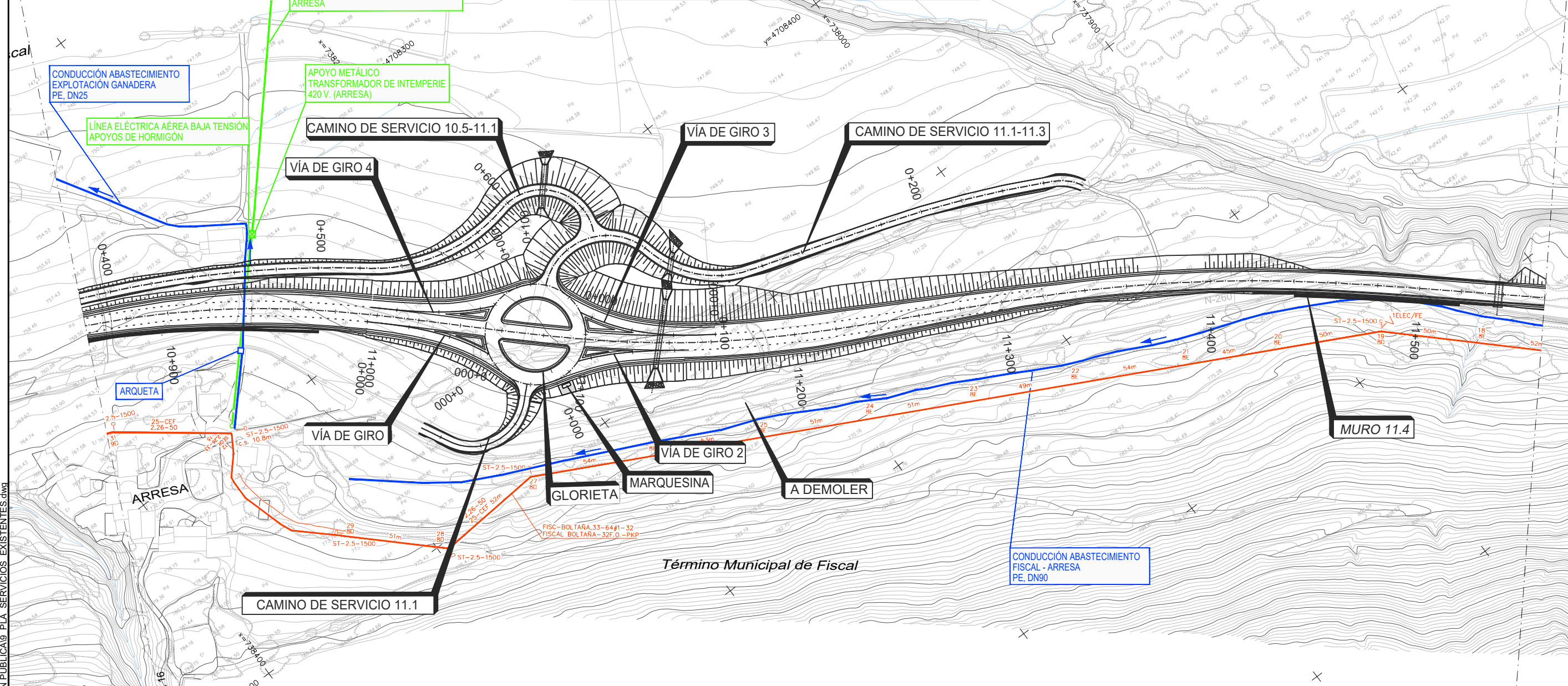
DESIGNACIÓN DEL PLANO:
SERVICIOS EXISTENTES

FECHA:
ENERO 2018
HOJA 16 DE 19



INTERSECCIÓN ARRESA-FISCAL (ESTE)

Término Municipal de Fiscal



LEYENDA	
SITUACIÓN ACTUAL	
—	LÍNEAS TELEFÓNICAS
—	LÍNEAS ELÉCTRICAS
—	ALUMBRADO
—	RED DE ABASTECIMIENTO
—	RED DE RIEGO

P.1.1 206.174 PC Balupor05Planos\ESTUDIO PARA INFORMACION PUBLICA\9 PL. SERVICIOS EXISTENTES.dwg



SECRETARÍA DE ESTADO DE INFRAESTRUCTURAS, TRANSPORTE Y VIVIENDA
SECRETARÍA GENERAL DE INFRAESTRUCTURAS
DIRECCIÓN GENERAL DE CARRETERAS
DEMARCACIÓN DE CARRETERAS DEL ESTADO EN ARAGÓN

CONSULTOR:
acciona
Ingeniería

EL I.C.C.P. DIRECTOR DEL PROYECTO:
LOS INGENIEROS AUTORES DEL PROYECTO:
RAFAEL LÓPEZ GUARGA
J. CARLOS RUBIO MATILLA
MIRIAM CRESPO MANSO

ESCALAS:
1:1.000
UNE A1 ORIGINALES
0 20 40m
GRÁFICAS

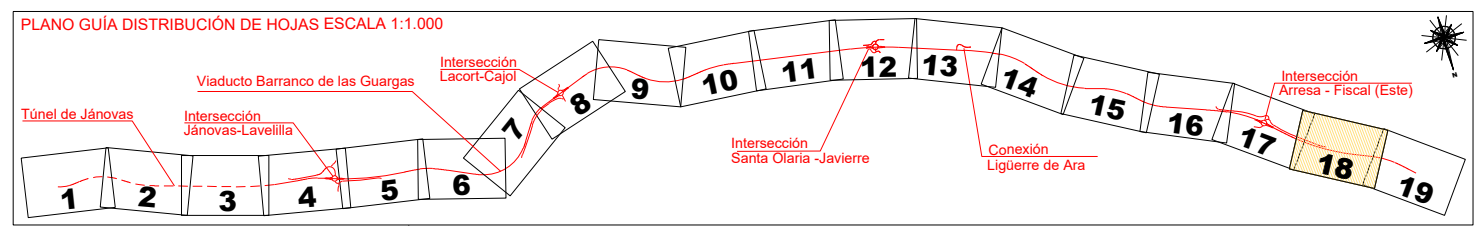
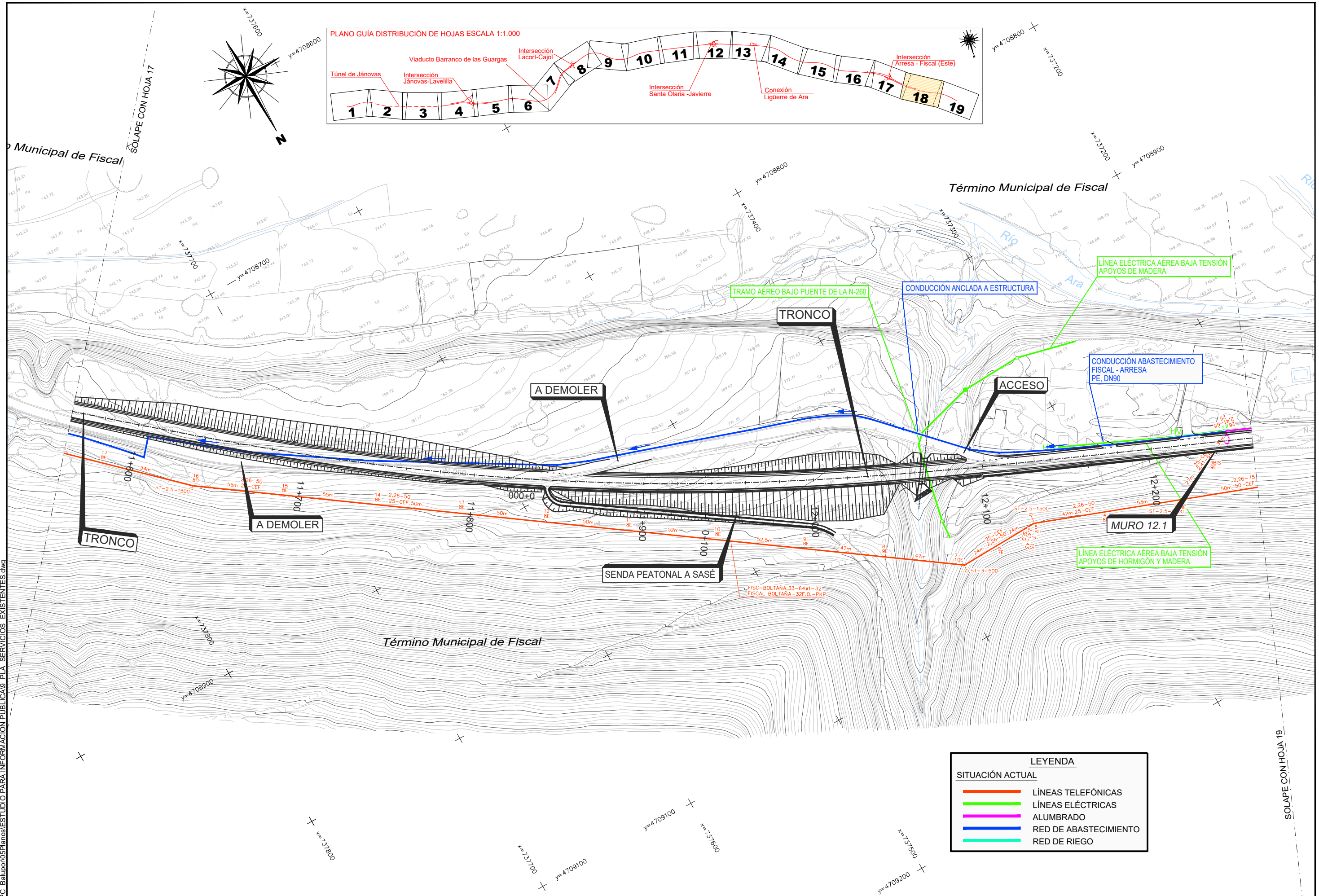
TÍTULO DEL PROYECTO:
PROYECTO DE TRAZADO:
ACONDICIONAMIENTO DE LA CARRETERA N-260.
EJE PIRENAICO, P.K. 449.600 AL 463.600.
TRAMO: TÚNEL DE BALUPOR - FISCAL

CLAVE:
20-HU-5940

Nº PLANO:
9

DESIGNACIÓN DEL PLANO:
SERVICIOS EXISTENTES

FECHA:
ENERO 2018
HOJA 17 DE 19







Término Municipal de Fiscal

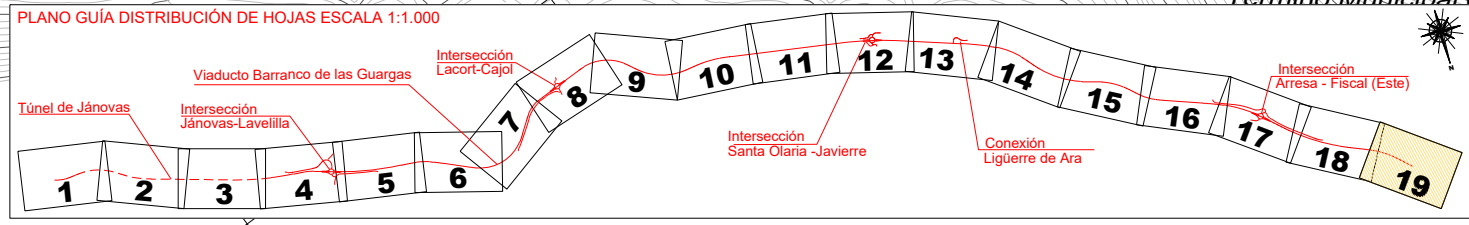
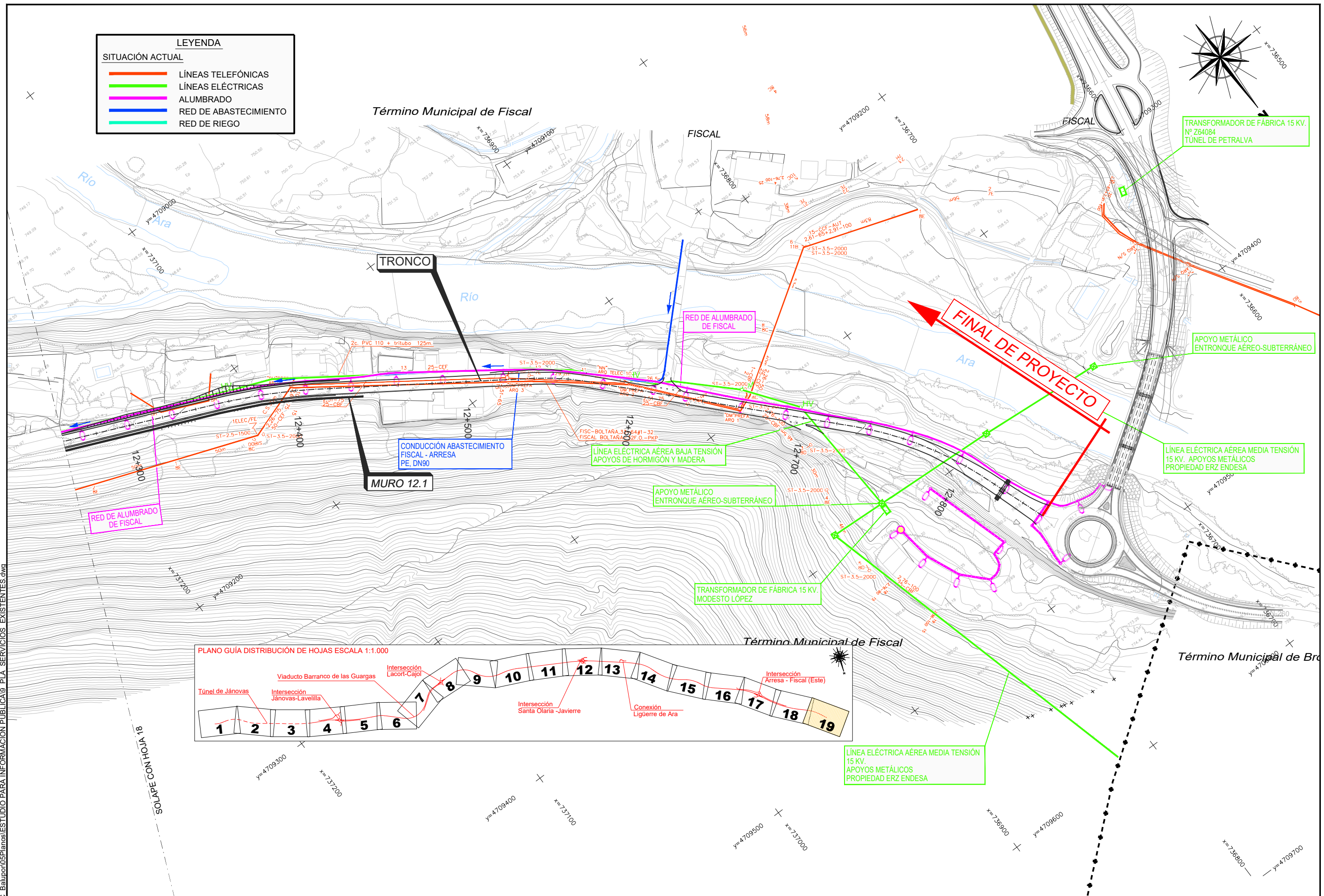
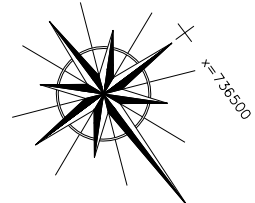
Término Municipal de Fiscal

LEYENDA	
SITUACIÓN ACTUAL	
	LÍNEAS TELEFÓNICAS
	LÍNEAS ELÉCTRICAS
	ALUMBRADO
	RED DE ABASTECIMIENTO
	RED DE RIEGO

P.1.1 206174 PC Balupor05Planos\ESTUDIO PARA INFORMACION PUBLICA 9 PLA SERVICIOS EXISTENTES.dwg

SOLAPE CON HOJA 19

LEYENDA	
SITUACIÓN ACTUAL	
	LÍNEAS TELEFÓNICAS
	LÍNEAS ELÉCTRICAS
	ALUMBRADO
	RED DE ABASTECIMIENTO
	RED DE RIEGO



P.1.1 206174 PC Balupor05Planos1ESTUDIO PARA INFORMACION PUBLICA9 PLA SERVICIOS EXISTENTES.dwg



SECRETARÍA DE ESTADO DE INFRAESTRUCTURAS, TRANSPORTE Y VIVIENDA
SECRETARÍA GENERAL DE INFRAESTRUCTURAS
DIRECCIÓN GENERAL DE CARRETERAS
DEMARCACIÓN DE CARRETERAS DEL ESTADO EN ARAGÓN

CONSULTOR:
acciona
Ingeniería

EL I.C.C.P. DIRECTOR DEL PROYECTO:
[Signature]
LOS INGENIEROS AUTORES DEL PROYECTO:
[Signatures]
RAFAEL LÓPEZ GUARCA
J. CARLOS RUBIO MATILLA
MIRIAM CRESPO MANSO

ESCALAS:
1:1.000
UNE A1 ORIGINALES
0 20 40m
GRÁFICAS

TÍTULO DEL PROYECTO:
PROYECTO DE TRAZADO:
ACONDICIONAMIENTO DE LA CARRETERA N-260.
EJE PIRENAICO, P.K. 449.600 AL 463.600.
TRAMO: TÚNEL DE BALUPOR - FISCAL

CLAVE:
20-HU-5940
Nº PLANO:
9

DESIGNACIÓN DEL PLANO:
SERVICIOS EXISTENTES

FECHA:
ENERO 2018
HOJA 19 DE 19