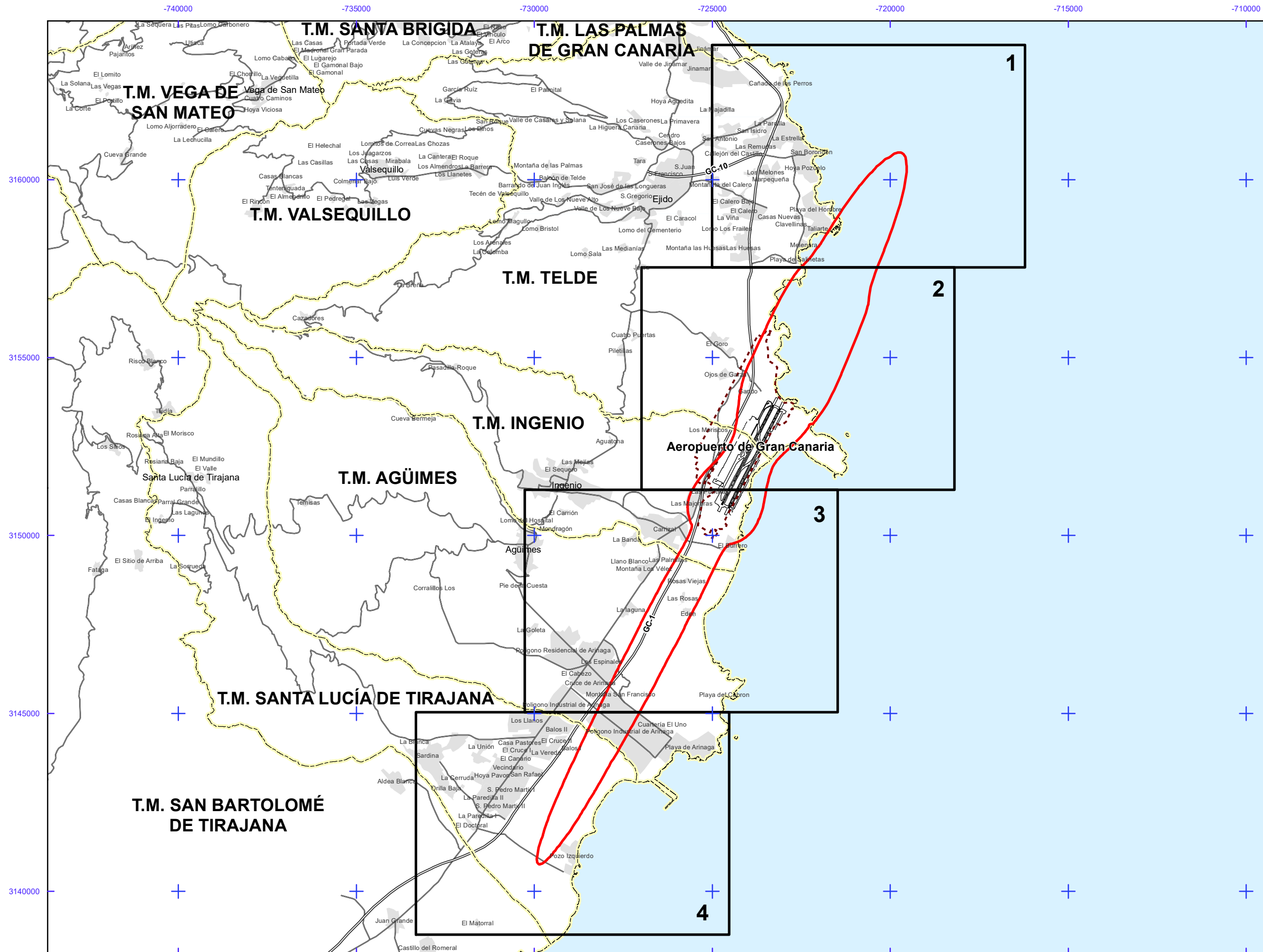



ANEXO II: CARTOGRAFIADO ESTRATÉGICO DE RUIDO

ÍNDICE DE PLANOS

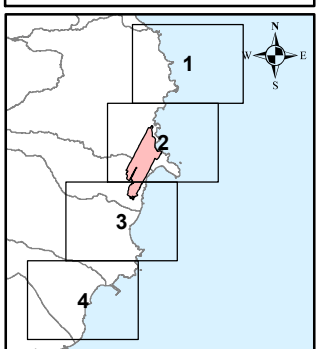

Plano 0.	Plano guía.
Plano 1.	Mapa de niveles sonoros L_{den}
Plano 2.	Mapa de niveles sonoros L_n
Plano 3.	Mapa de niveles sonoros L_d
Plano 4.	Mapa de niveles sonoros L_e



AEROPUERTO DE GRAN CANARIA



- Otros elementos**
- Infraestructura aeroportuaria
 - Delimitación zona de servicio
 - Ámbito de estudio
- Elementos cartográficos**
- Limite municipio



PLAN DE ACCIÓN
MAPAS ESTRATÉGICOS DE RUIDO - FASE III
GRANDES AEROPUERTOS (>50.000 operaciones/año)

ESCALAS (ORIGINALES EN A-3)
 1:105,000
 Base cartográfica: ©INSTITUTO GEOGRÁFICO NACIONAL DE ESPAÑA

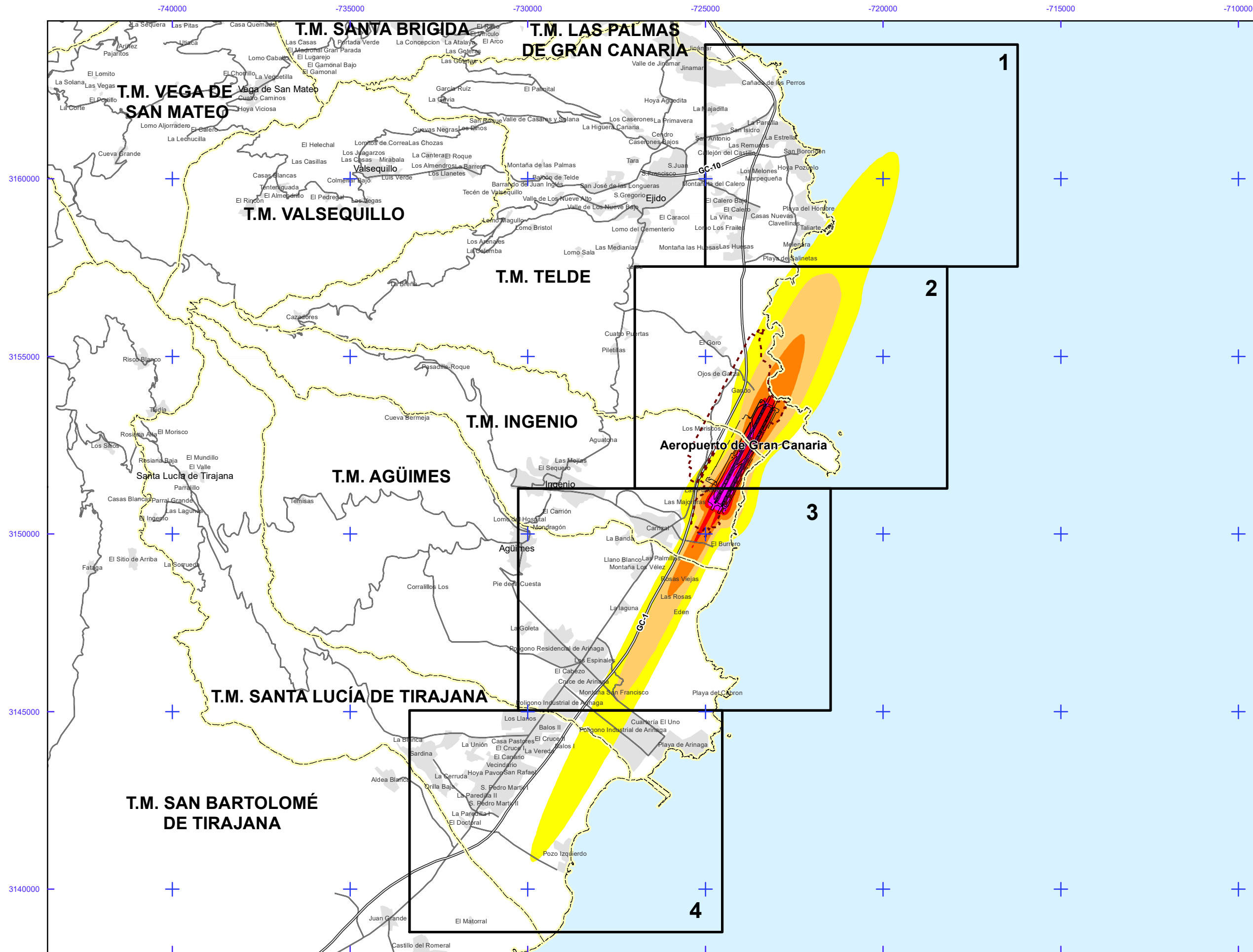
TÍTULO COMPLEMENTARIO
AEROPUERTO DE GRAN CANARIA

Nº HOJA
 Hoja 1 de 1

Nº PLANO
 ANEXO II
 0

FECHA
 JUNIO 2018

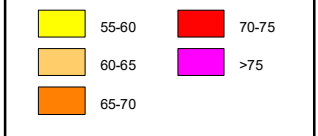
DESIGNACIÓN
MAPA GUÍA



AEROPUERTO DE GRAN CANARIA

L_{den}

Nivel sonoro (dB (A))

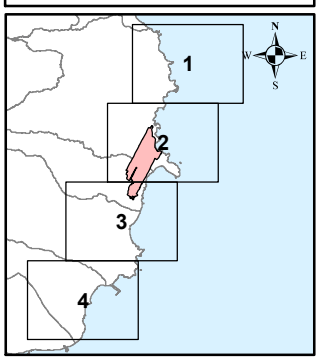


Otros elementos

- Infraestructura aeroportuaria
- Delimitación zona de servicio

Elementos cartográficos

- Limite municipio



PLAN DE ACCIÓN
MAPAS ESTRATÉGICOS DE RUIDO - FASE III
GRANDES AEROPUERTOS (>50.000 operaciones/año)

ESCALAS (ORIGINALES EN A-3)
 1:105.000

U.T.M. ETRS89 HUSO 30N

0 1.000 2.000 m

Base cartográfica: ©INSTITUTO GEOGRÁFICO NACIONAL DE ESPAÑA

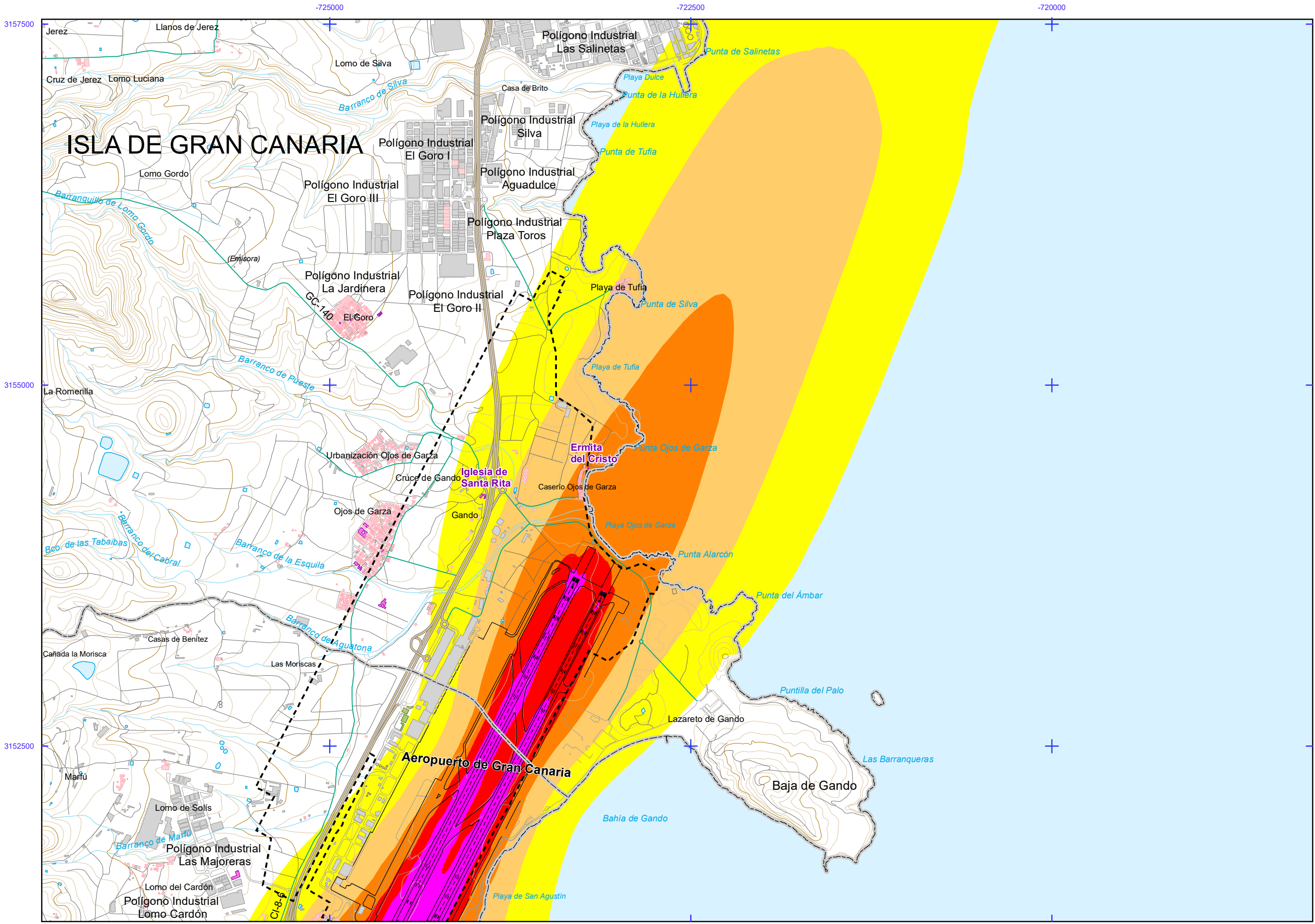
TÍTULO COMPLEMENTARIO
AEROPUERTO DE GRAN CANARIA

Nº HOJA
 Hoja 0 de 4

Nº PLANO
 ANEXO II
 1

FECHA
 JUNIO 2018

DESIGNACIÓN
MAPA GUÍA
NIVELES SONOROS L_{den}



AEROPUERTO DE GRAN CANARIA

L_{den}

Nivel sonoro (dB (A))

55-60	70-75
60-65	>75
65-70	

Tipos de edificio

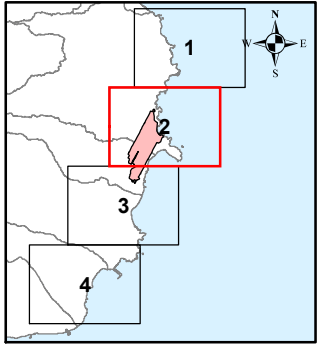
Usos residenciales
Usos sanitarios o docentes
Usos industriales o comerciales

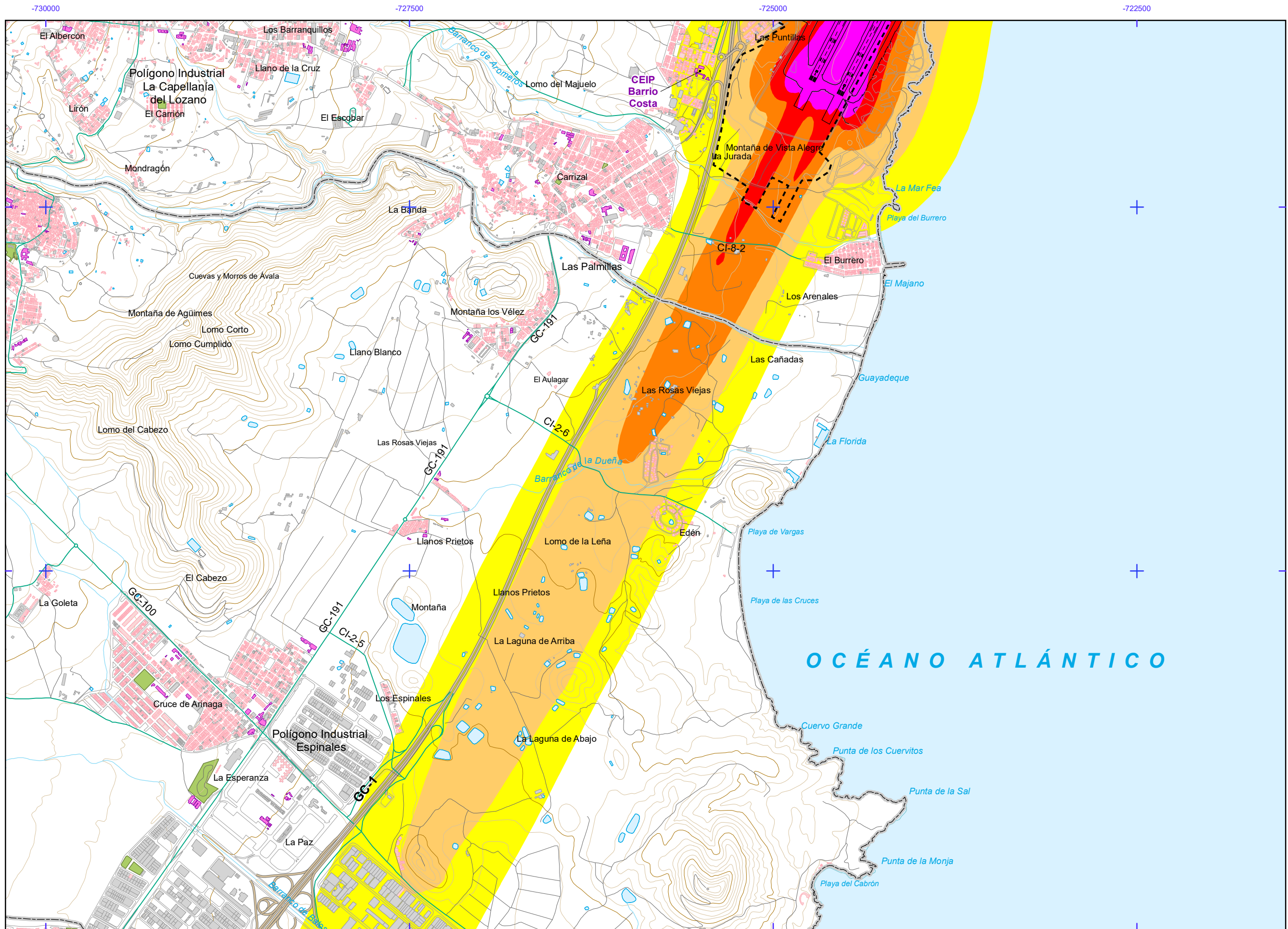
Otros elementos

Infraestructura aeroportuaria
Delimitación zona de servicio
Lagunas, lagos, etc.
Zonas Verdes
Depósitos
Salinas
Marismas

Elementos cartográficos

Limite municipio
Autopistas y autovías
Carreteras nacionales y autonómicas
Carreteras locales y caminos
FFCC
Cursos de agua
Cursos de agua intermitentes
Curva nivel normal
Curva nivel maestra
Tuberías
Otros elementos cartográficos





AEROPUERTO DE GRAN CANARIA

L_{den}

Nivel sonoro (dB (A))

55-60	70-75
60-65	>75
65-70	

Tipos de edificio

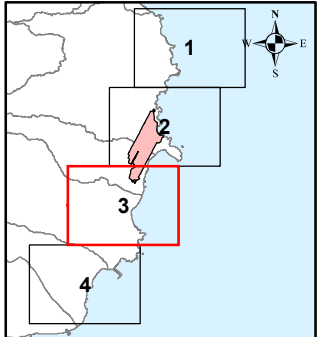
Usos residenciales
Usos sanitarios o docentes
Usos industriales o comerciales

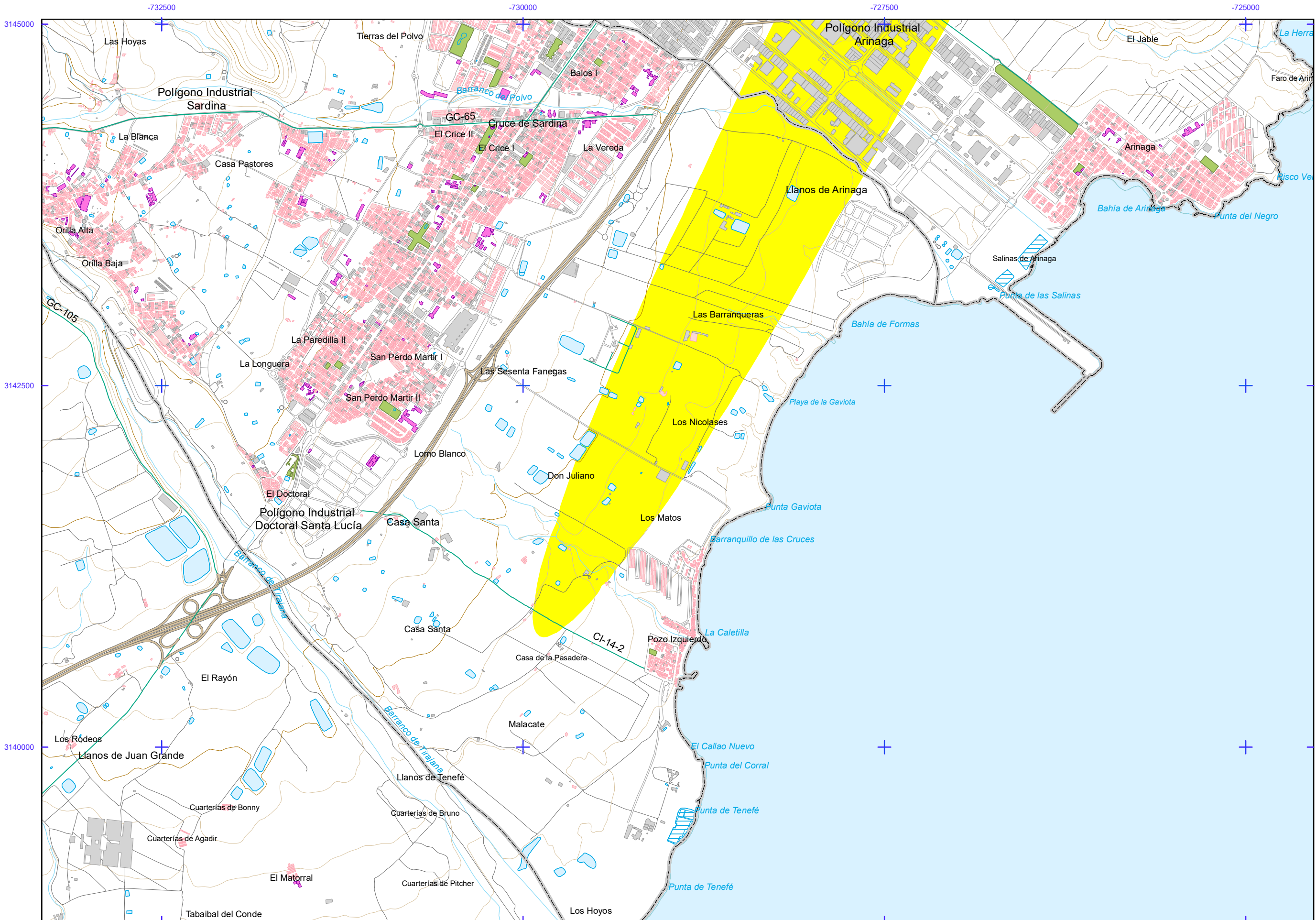
Otros elementos

Infraestructura aeroportuaria
Delimitación zona de servicio
Lagunas, lagos, etc
Zonas Verdes
Depósitos
Salinas
Marismas

Elementos cartográficos

Limite municipio
Autopistas y autovías
Carreteras nacionales y autonómicas
Carreteras locales y caminos
FFCC
Cursos de agua
Cursos de agua intermitentes
Curva nivel normal
Curva nivel maestra
Tuberías
Otros elementos cartográficos





AEROPUERTO DE GRAN CANARIA

L_{den}

Nivel sonoro (dB (A))

55-60	70-75
60-65	>75
65-70	

Tipos de edificio

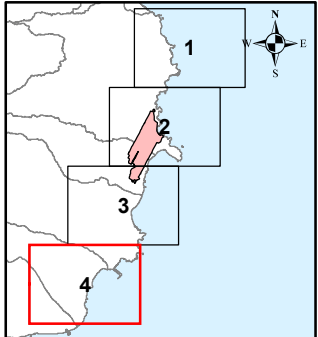
Usos residenciales
Usos sanitarios o docentes
Usos industriales o comerciales

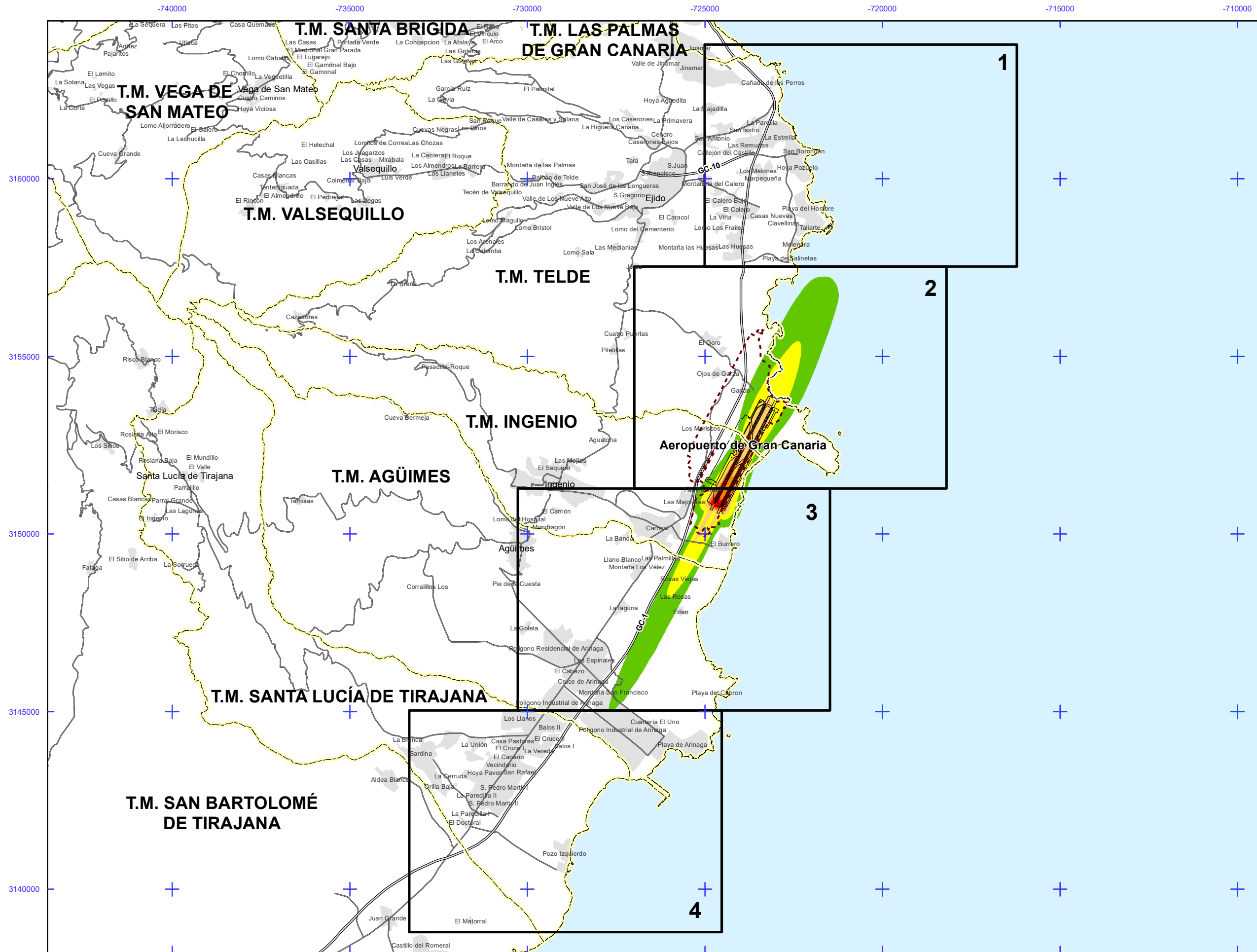
Otros elementos

Infraestructura aeroportuaria
Delimitación zona de servicio
Lagunas, lagos, etc.
Zonas Verdes
Depósitos
Salinas
Marismas

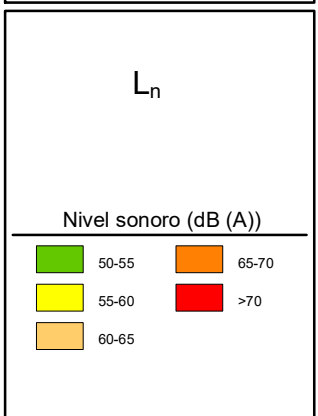
Elementos cartográficos

Limite municipio
Autopistas y autovías
Carreteras nacionales y autonómicas
Carreteras locales y caminos
FFCC
Cursos de agua
Cursos de agua intermitentes
Curva nivel normal
Curva nivel maestra
Tuberías
Otros elementos cartográficos





AEROPUERTO DE GRAN CANARIA




Otros elementos

- Infraestructura aeroportuaria
- - - Delimitación zona de servicio

Elementos cartográficos

- - - Limite municipio



PLAN DE ACCIÓN
MAPAS ESTRATÉGICOS DE RUIDO - FASE III
GRANDES AEROPUERTOS (>50.000 operaciones/año)

ESCALAS (ORIGINALES EN A-3)
 1:105.000
 Base cartográfica: ©INSTITUTO GEOGRÁFICO NACIONAL DE ESPAÑA

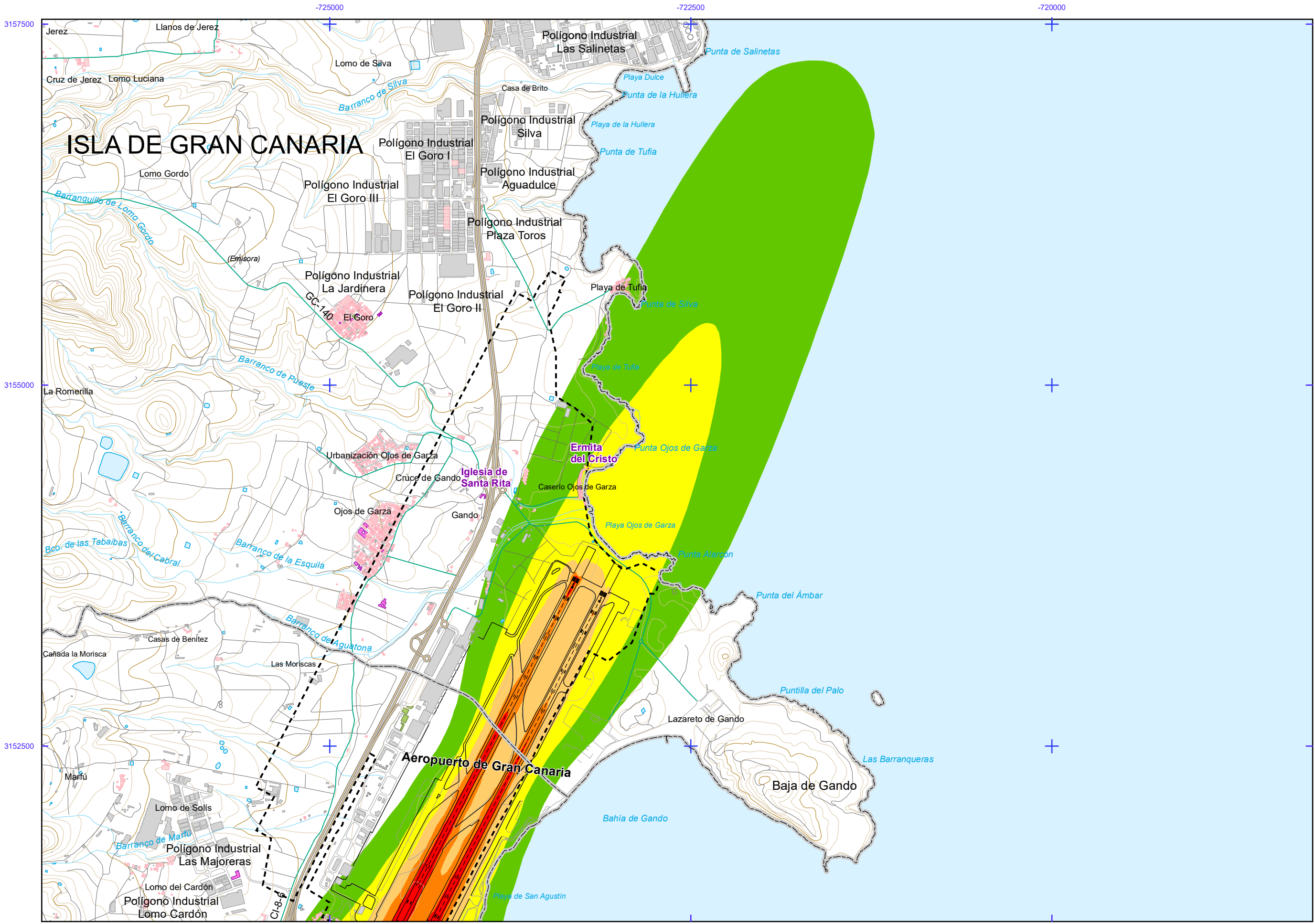
TÍTULO COMPLEMENTARIO
AEROPUERTO DE GRAN CANARIA

Nº HOJA
 Hoja 0 de 4

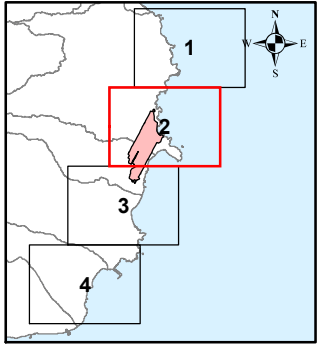
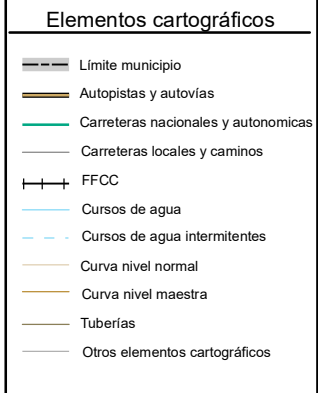
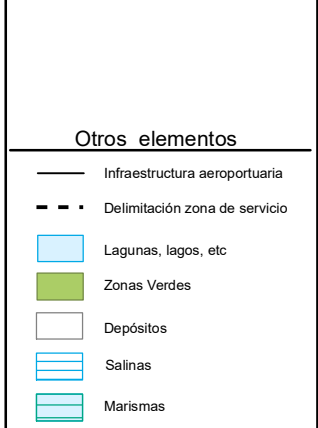
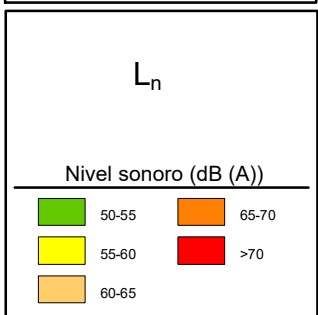
Nº PLANO
ANEXO II
 2

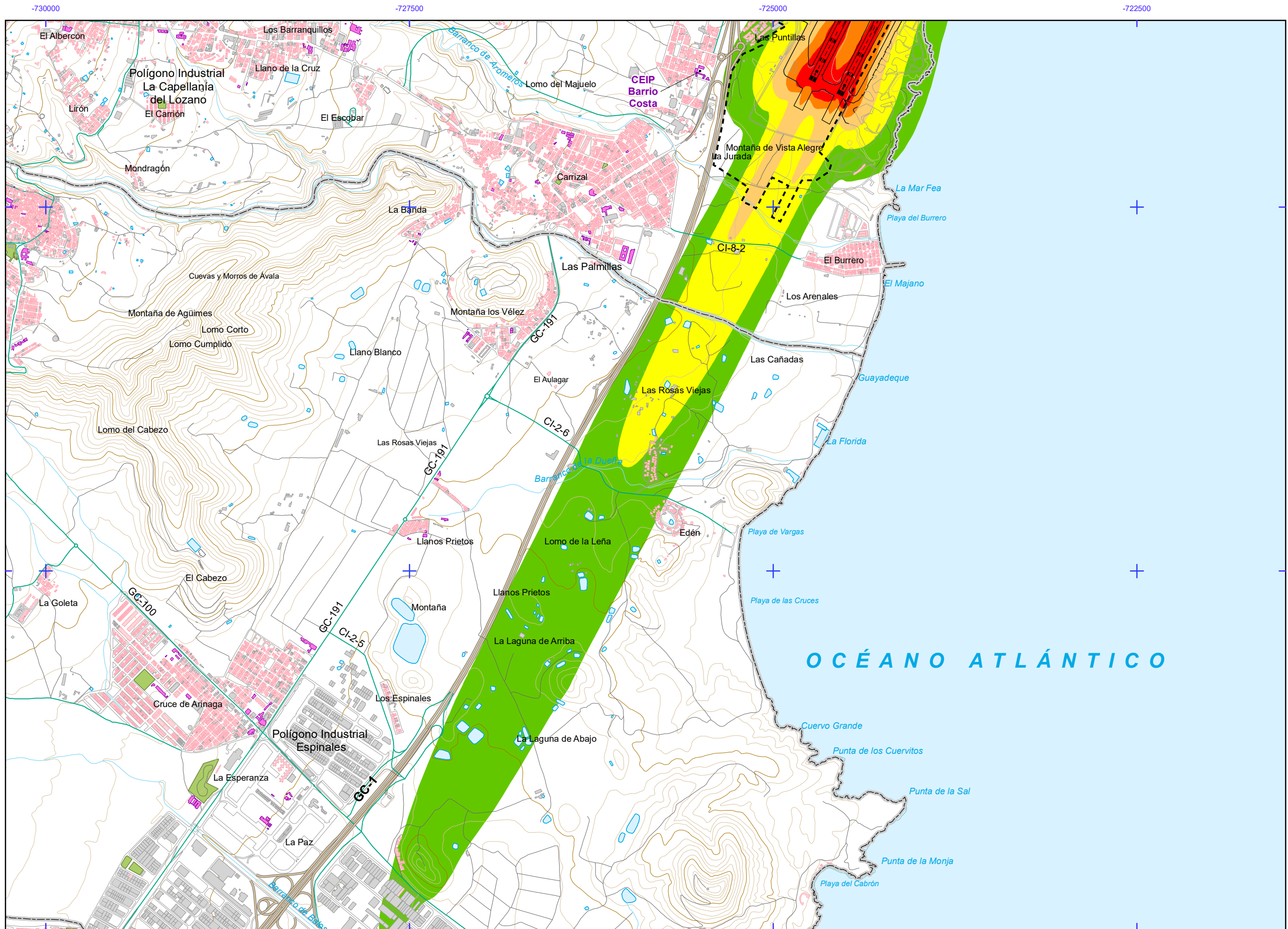
FECHA
 JUNIO 2018

DESIGNACIÓN
MAPA GUÍA
NIVELES SONOROS L_n

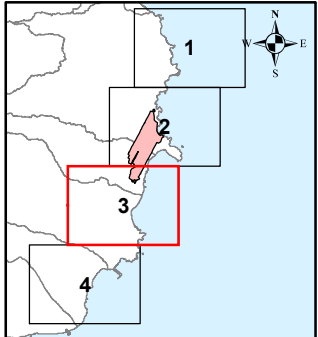
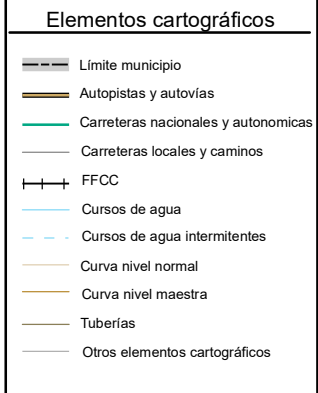
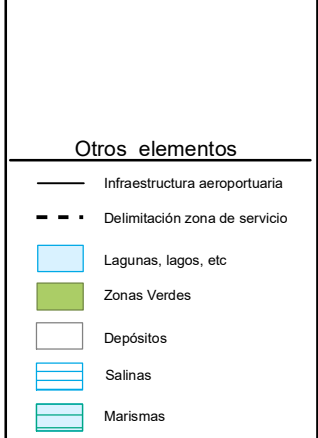
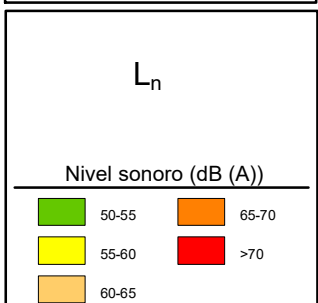


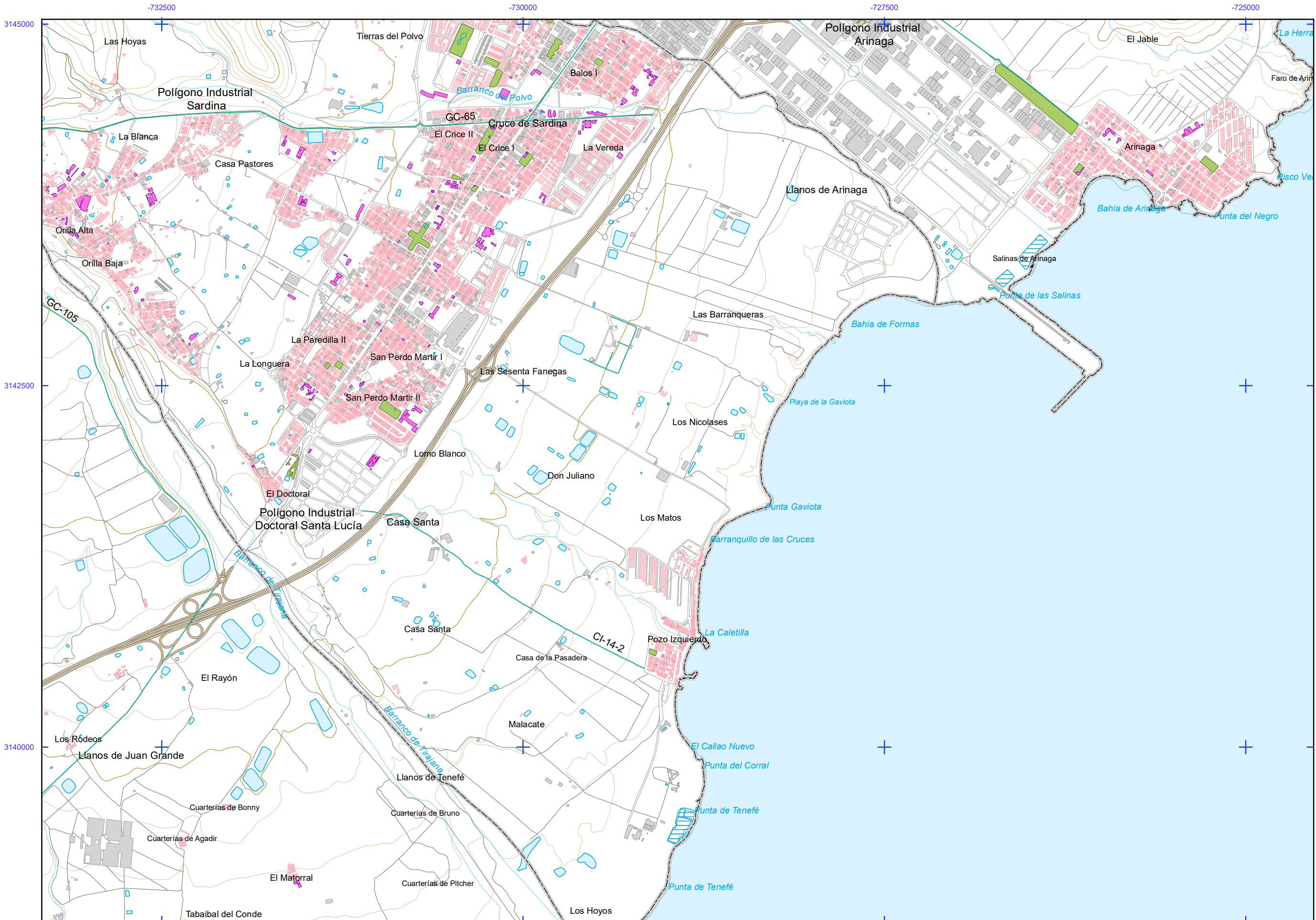
AEROPUERTO DE GRAN CANARIA



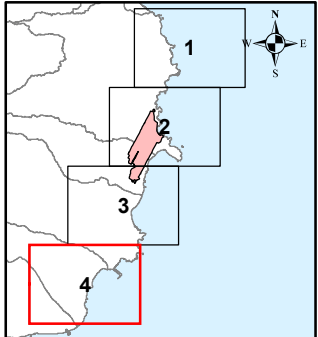
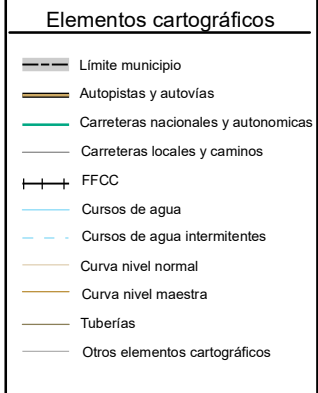
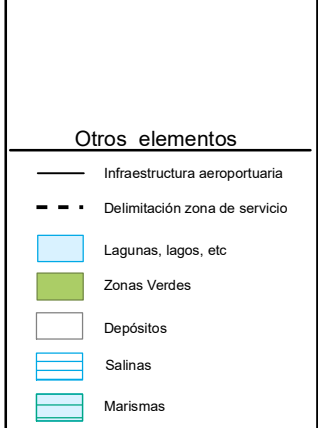
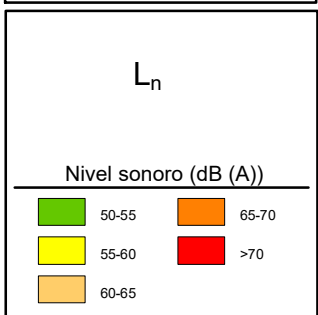


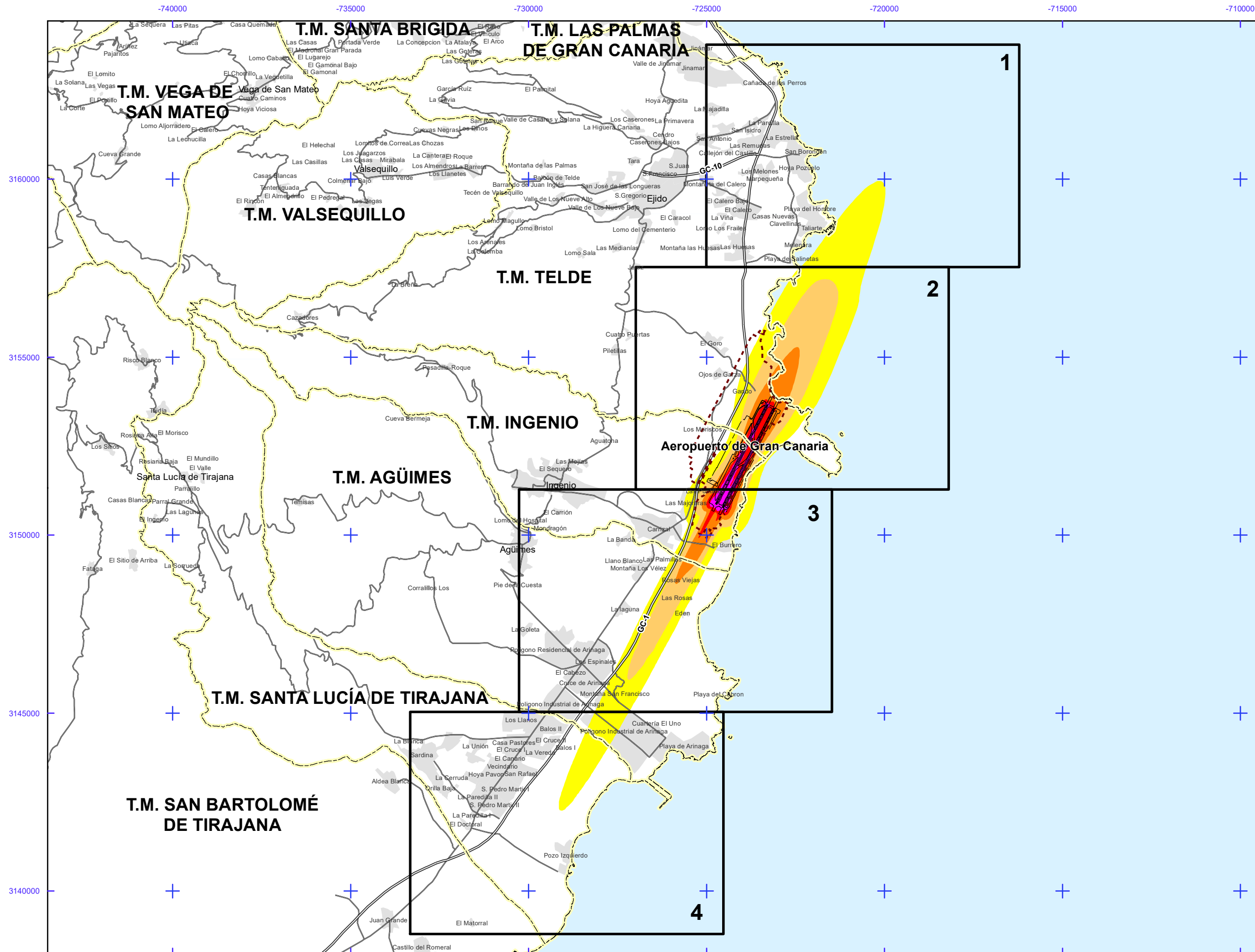
AEROPUERTO DE GRAN CANARIA



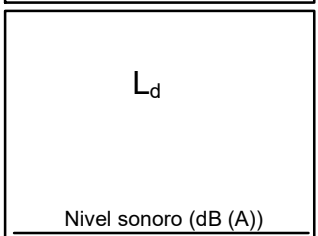


AEROPUERTO DE GRAN CANARIA



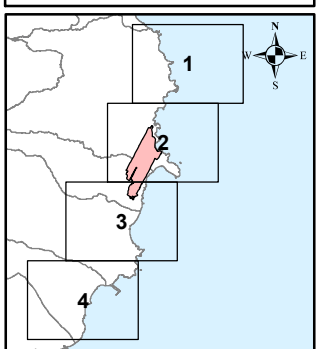


AEROPUERTO DE GRAN CANARIA



- Otros elementos**
- Infraestructura aeroportuaria
 - - - Delimitación zona de servicio

- Elementos cartográficos**
- - - Limite municipio



PLAN DE ACCIÓN
MAPAS ESTRATÉGICOS DE RUIDO - FASE III
GRANDES AEROPUERTOS (>50.000 operaciones/año)

ESCALAS (ORIGINALES EN A-3)
 1:105.000

U.T.M. ETRS89 HUSO 30N

0 1,000 2,000 m

Base cartográfica: ©INSTITUTO GEOGRÁFICO NACIONAL DE ESPAÑA

TÍTULO COMPLEMENTARIO
AEROPUERTO DE GRAN CANARIA

Nº HOJA
 Hoja 0 de 4

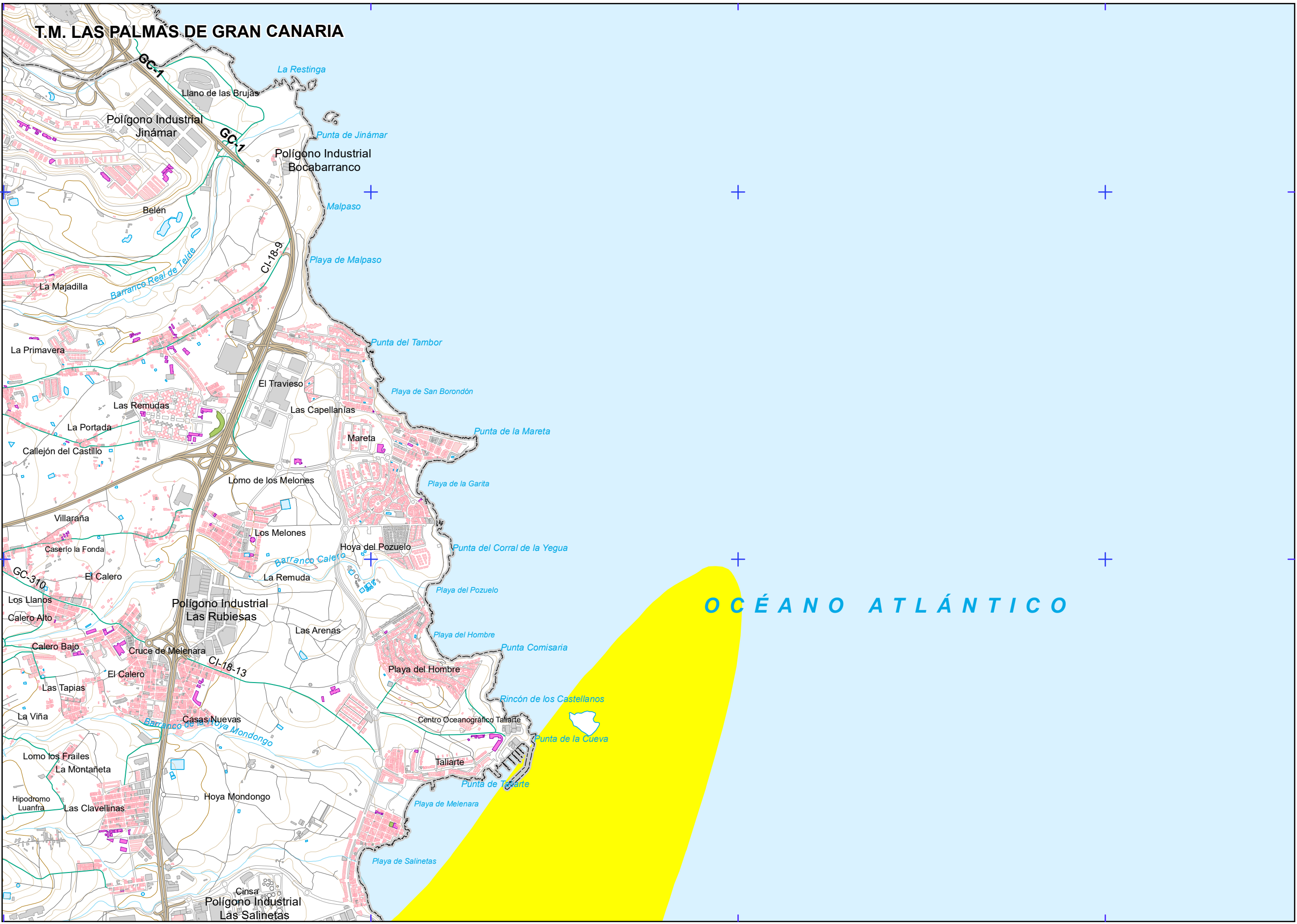
Nº PLANO
ANEXO II
 3

FECHA
 JUNIO 2018

DESIGNACIÓN
MAPA GUÍA
NIVELES SONOROS L_d

-725000 -722500 -720000 -717500

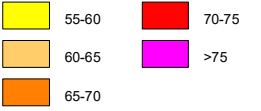
T.M. LAS PALMAS DE GRAN CANARIA



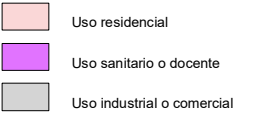
AEROPUERTO DE GRAN CANARIA

L_d

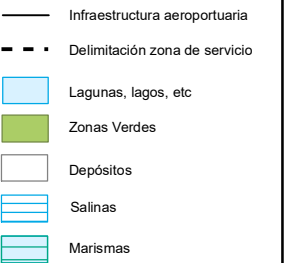
Nivel sonoro (dB (A))



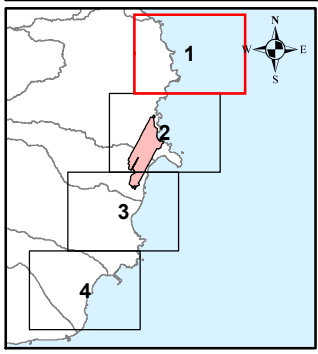
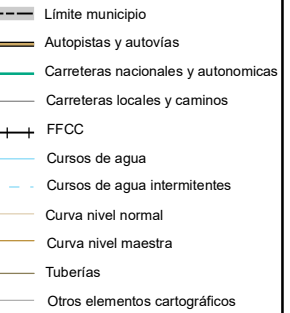
Tipos de edificio



Otros elementos



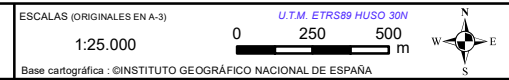
Elementos cartográficos



OCEANO ATLANTICO



PLAN DE ACCIÓN
MAPAS ESTRATÉGICOS DE RUIDO - FASE III
GRANDES AEROPUERTOS (>50.000 operaciones/año)



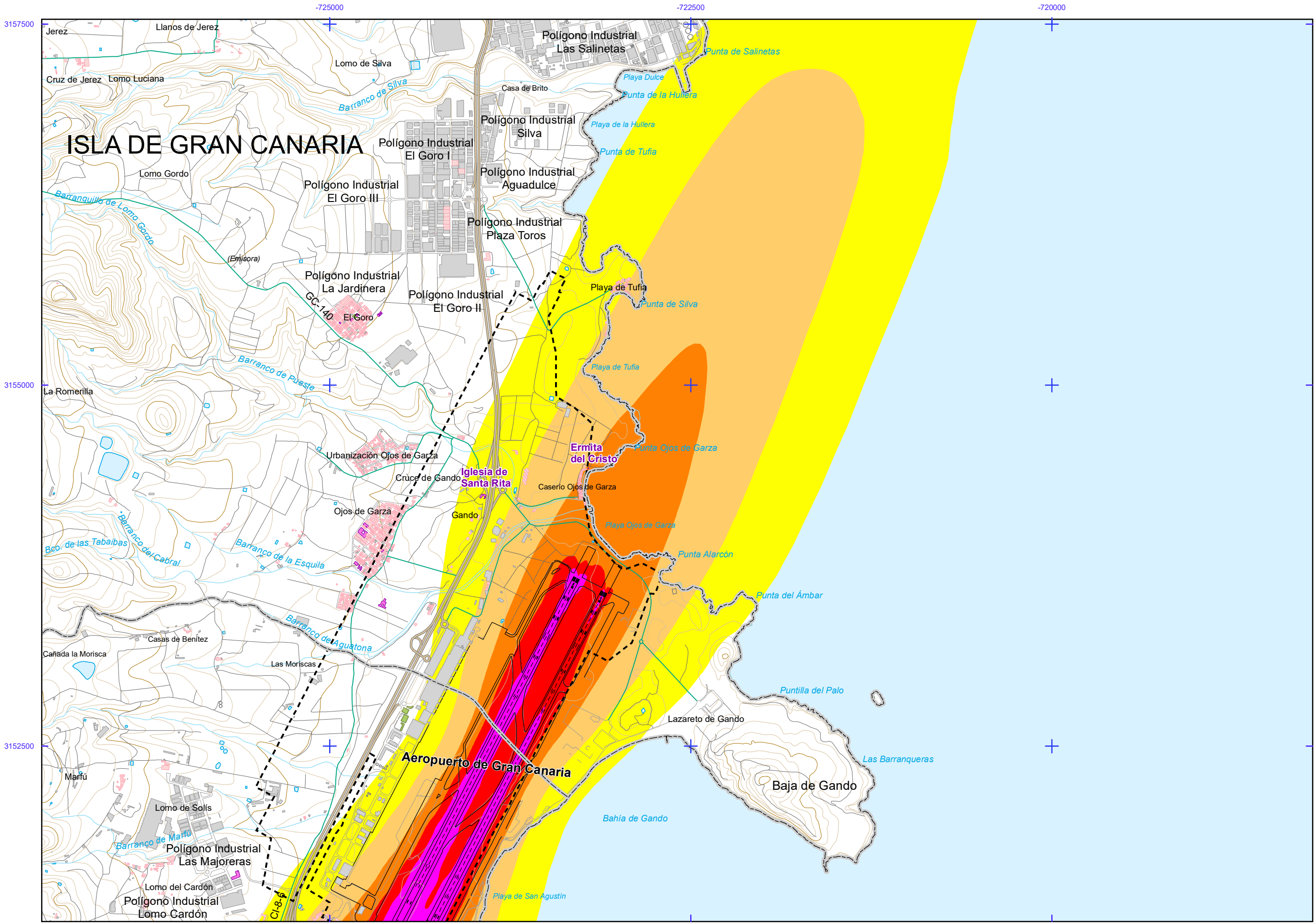
TÍTULO COMPLEMENTARIO
AEROPUERTO DE GRAN CANARIA

Nº HOJA
Hoja 1 de 4

Nº PLANO
ANEXO II 3

FECHA
JUNIO 2018

DESIGNACIÓN
MAPA DE NIVELES SONOROS L_d



AEROPUERTO DE GRAN CANARIA

L_d

Nivel sonoro (dB (A))

55-60	70-75
60-65	>75
65-70	

Tipos de edificio

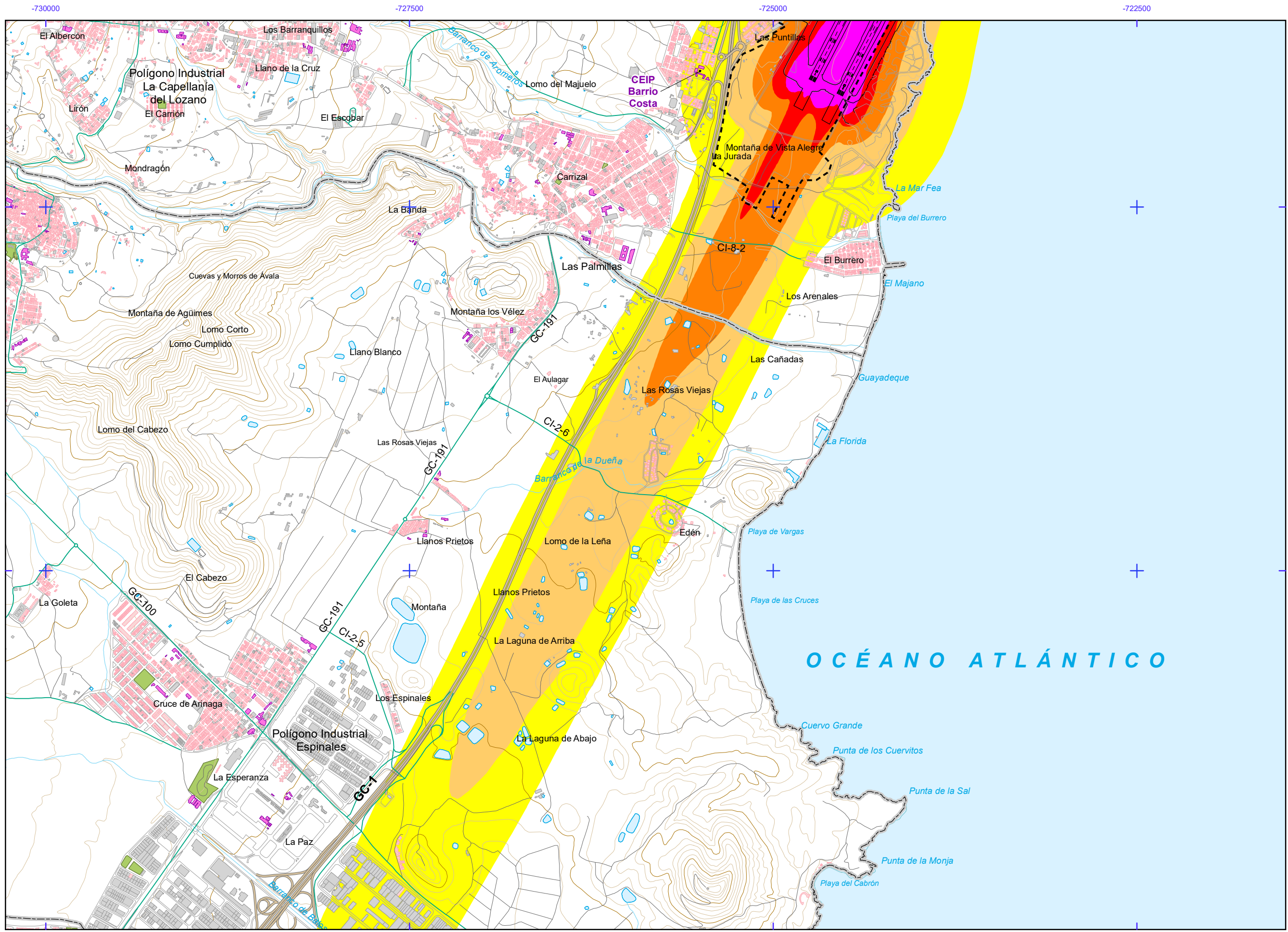
- Usos residencial
- Usos sanitario o docente
- Usos industrial o comercial

Otros elementos

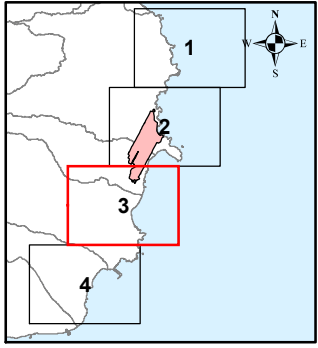
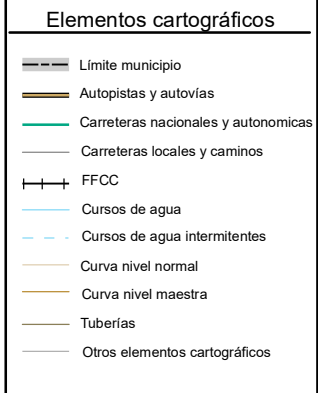
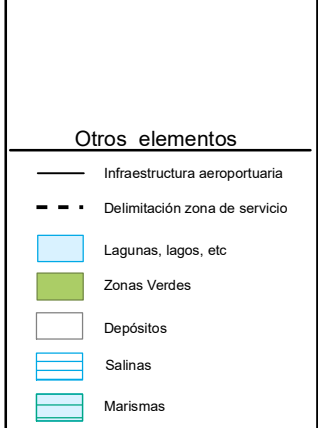
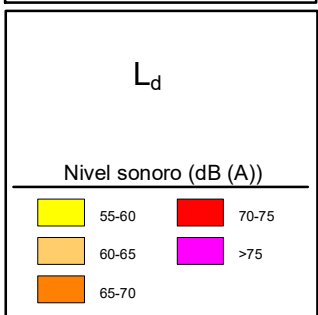
- Infraestructura aeroportuaria
- Delimitación zona de servicio
- Lagunas, lagos, etc
- Zonas Verdes
- Depósitos
- Salinas
- Marismas

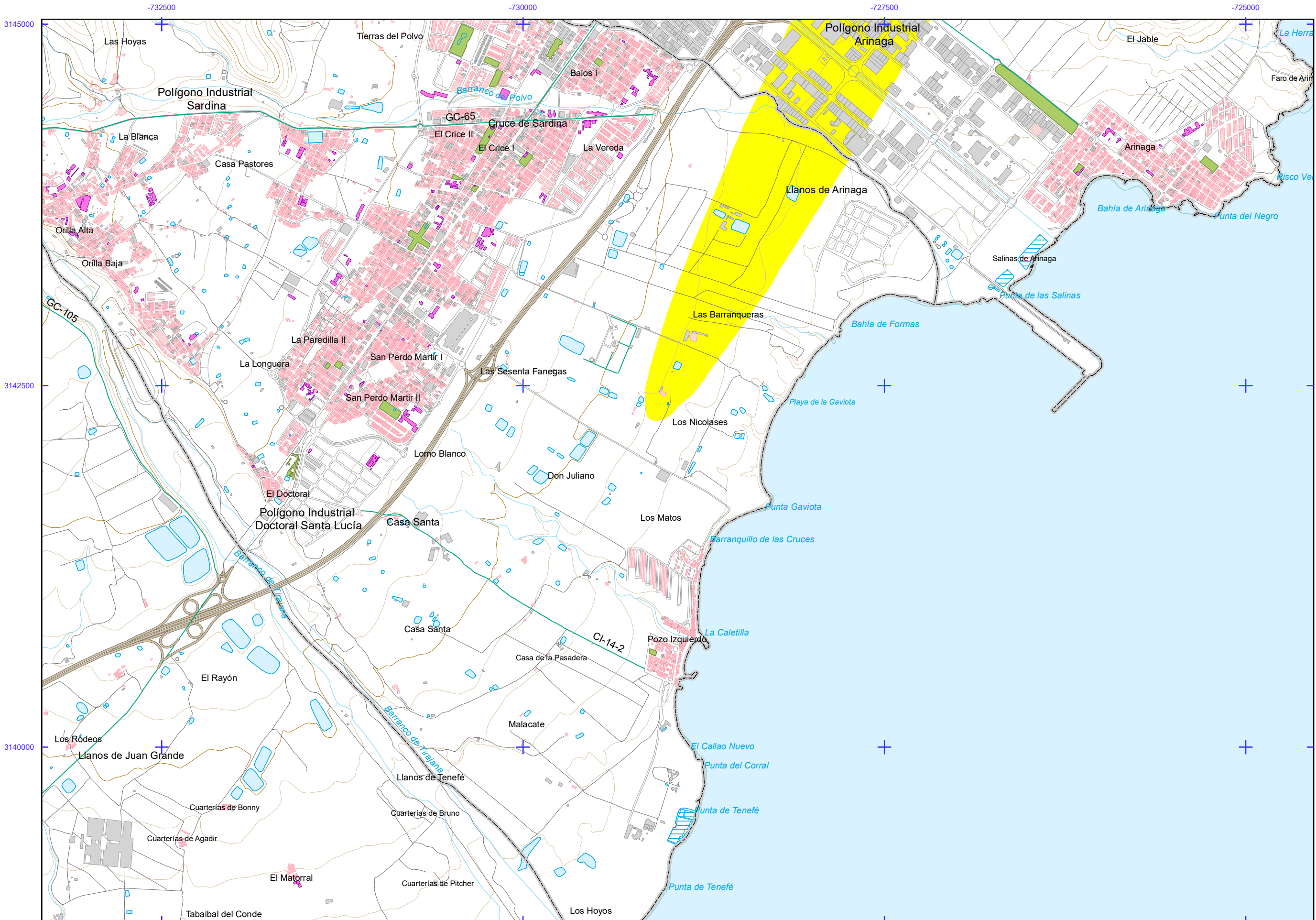
Elementos cartográficos

- Limite municipio
- Autopistas y autovías
- Carreteras nacionales y autonómicas
- Carreteras locales y caminos
- FFCC
- Cursos de agua
- Cursos de agua intermitentes
- Curva nivel normal
- Curva nivel maestra
- Tuberías
- Otros elementos cartográficos



AEROPUERTO DE GRAN CANARIA





AEROPUERTO DE GRAN CANARIA

L_d

Nivel sonoro (dB (A))

55-60	70-75
60-65	>75
65-70	

Tipos de edificio

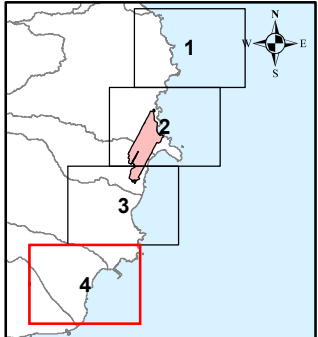
Usos residenciales
Usos sanitarios o docentes
Usos industriales o comerciales

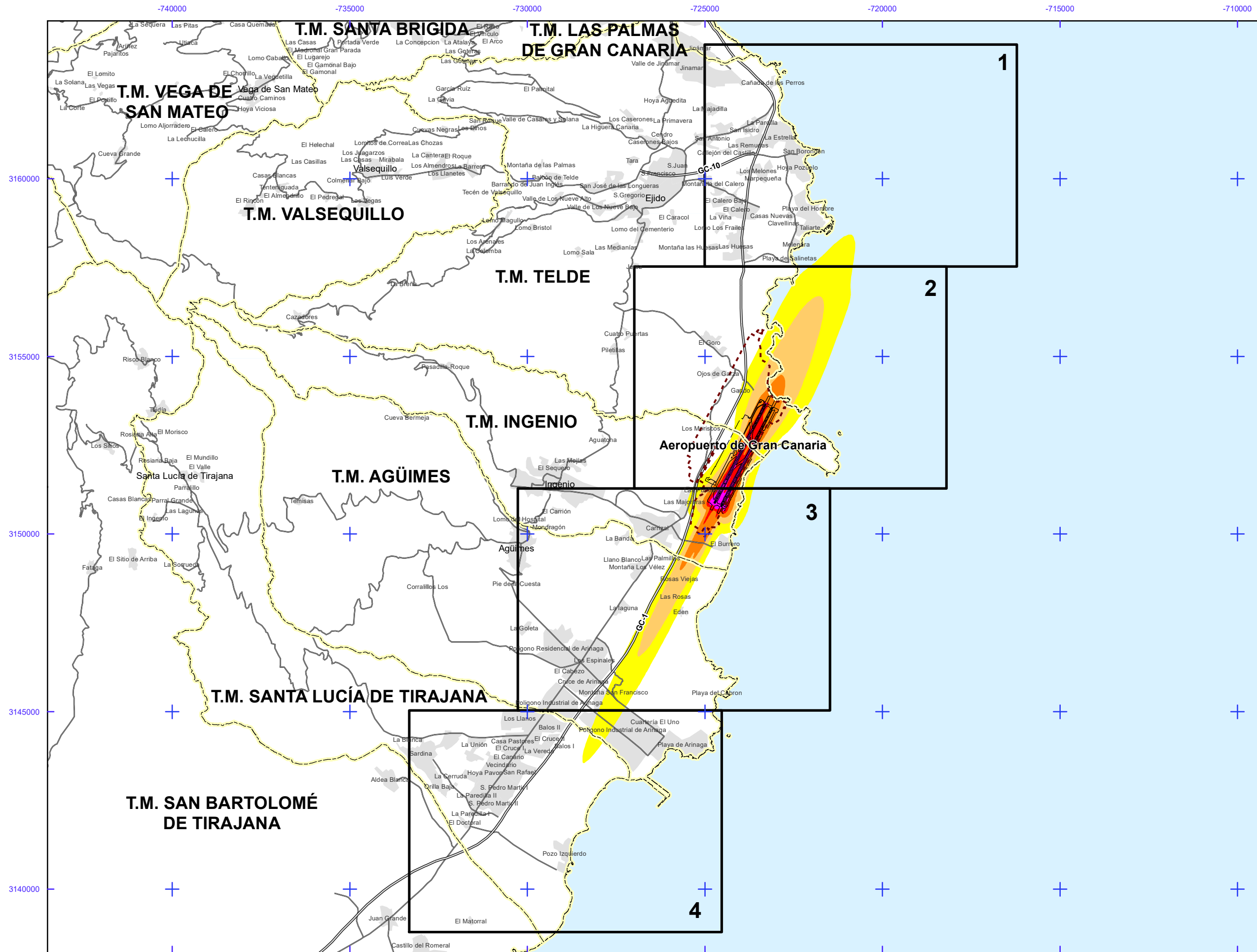
Otros elementos

Infraestructura aeroportuaria
Delimitación zona de servicio
Lagunas, lagos, etc
Zonas Verdes
Depósitos
Salinas
Marismas

Elementos cartográficos

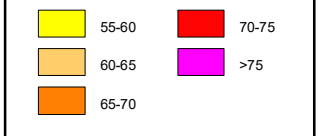
Limite municipio
Autopistas y autovías
Carreteras nacionales y autonómicas
Carreteras locales y caminos
FFCC
Cursos de agua
Cursos de agua intermitentes
Curva nivel normal
Curva nivel maestra
Tuberías
Otros elementos cartográficos





AEROPUERTO DE GRAN CANARIA

L_e

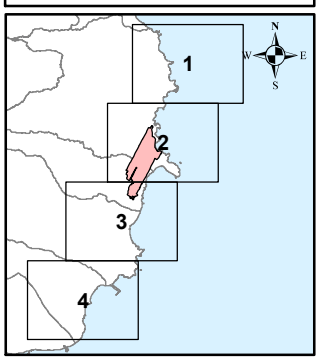


Otros elementos

- Infraestructura aeroportuaria
- - - Delimitación zona de servicio

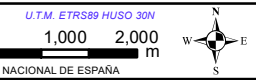
Elementos cartográficos

- - - Limite municipio



PLAN DE ACCIÓN
MAPAS ESTRATÉGICOS DE RUIDO - FASE III
GRANDES AEROPUERTOS (>50.000 operaciones/año)

ESCALAS (ORIGINALES EN A-3)
 1:105.000
 Base cartográfica: ©INSTITUTO GEOGRÁFICO NACIONAL DE ESPAÑA



TÍTULO COMPLEMENTARIO
AEROPUERTO DE GRAN CANARIA

Nº HOJA
 Hoja 0 de 4

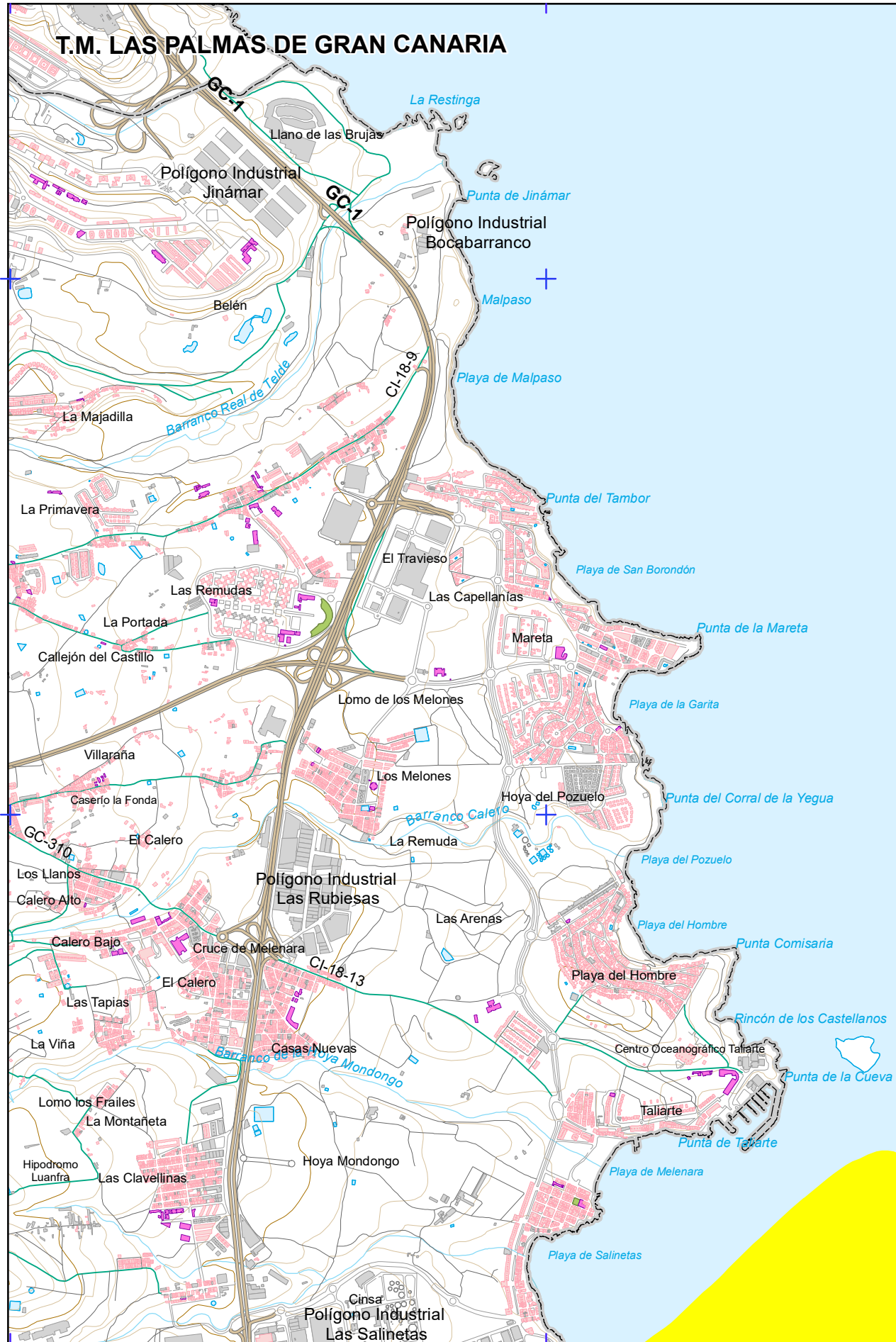
Nº PLANO
ANEXO II
 4

FECHA
 JUNIO 2018

DESIGNACIÓN
MAPA GUÍA
NIVELES SONOROS L_e

-725000 -722500 -720000 -717500

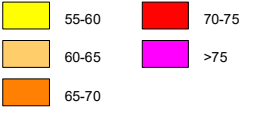
T.M. LAS PALMAS DE GRAN CANARIA



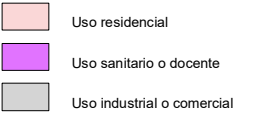
AEROPUERTO DE GRAN CANARIA

L_e


Nivel sonoro (dB (A))



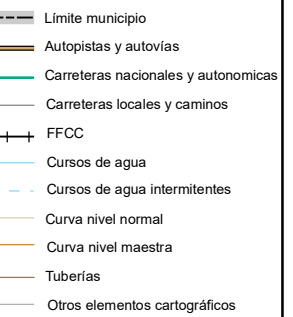
Tipos de edificio



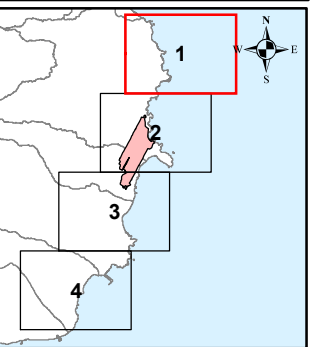
Otros elementos



Elementos cartográficos



OCEANO ATLANTICO



PLAN DE ACCIÓN
MAPAS ESTRATÉGICOS DE RUIDO - FASE III
GRANDES AEROPUERTOS (>50.000 operaciones/año)

ESCALAS (ORIGINALES EN A-3)
1:25.000
Base cartográfica: ©INSTITUTO GEOGRÁFICO NACIONAL DE ESPAÑA

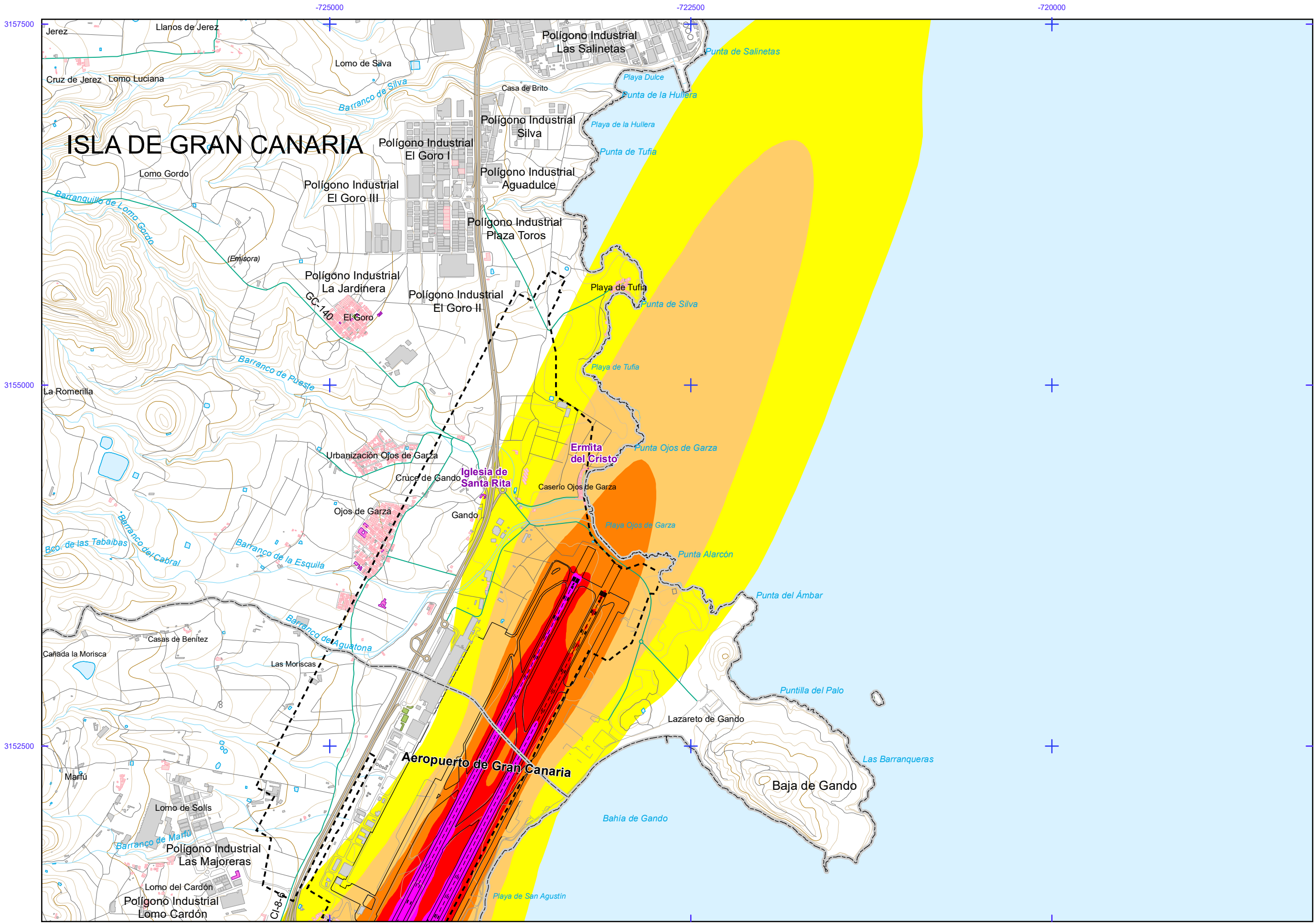
TÍTULO COMPLEMENTARIO
AEROPUERTO DE GRAN CANARIA

Nº HOJA
Hoja 1 de 4

Nº PLANO
ANEXO II
4

FECHA
JUNIO 2018

DESIGNACIÓN
MAPA DE NIVELES SONOROS L_e



AEROPUERTO DE GRAN CANARIA

L_e

Nivel sonoro (dB (A))

55-60	70-75
60-65	>75
65-70	

Tipos de edificio

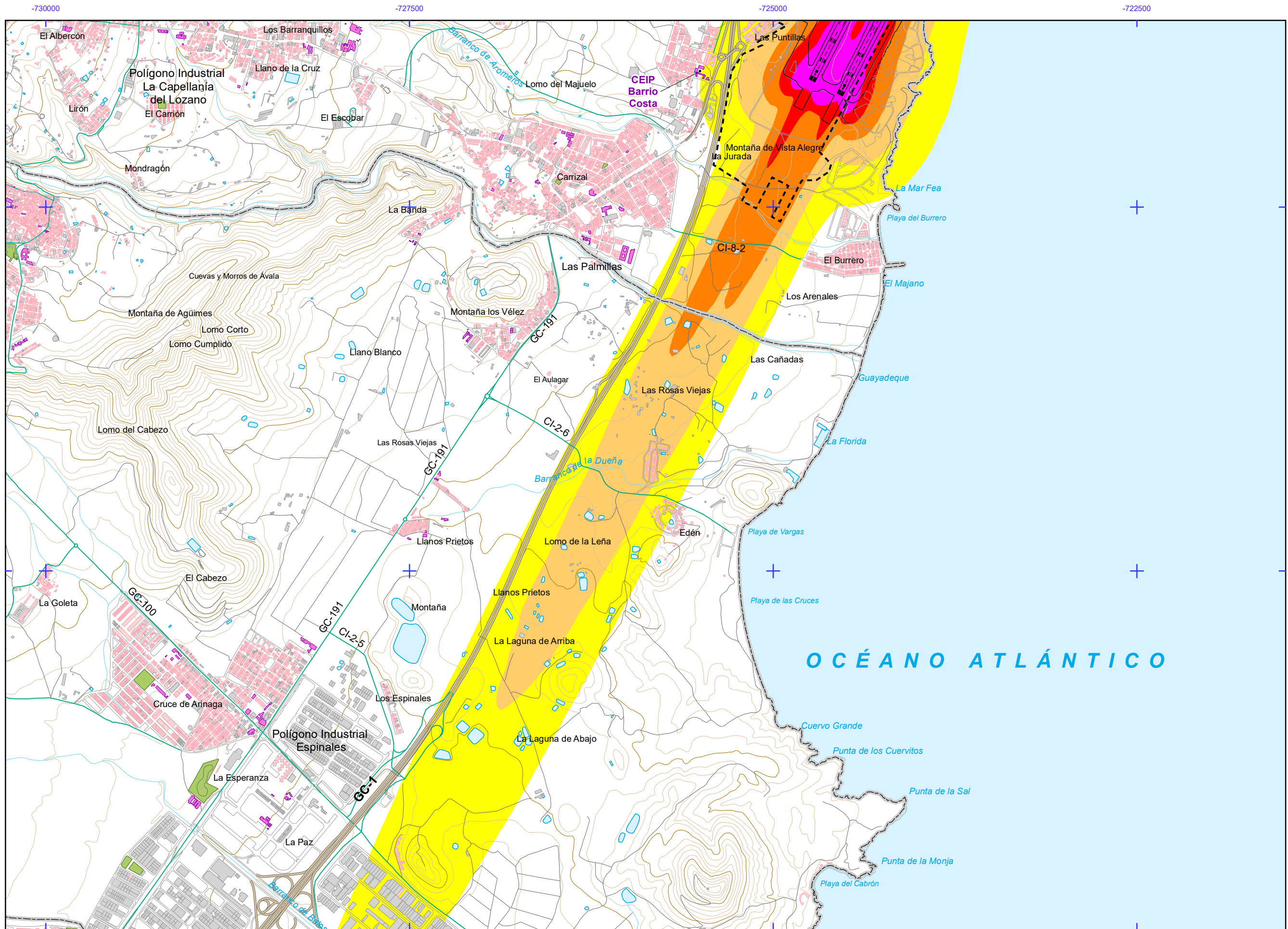
- Usos residencial
- Usos sanitario o docente
- Usos industrial o comercial

Otros elementos

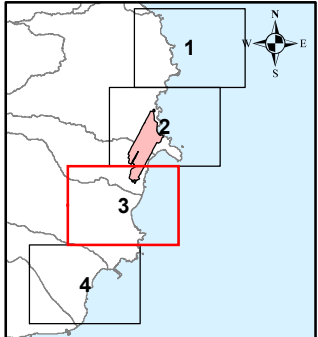
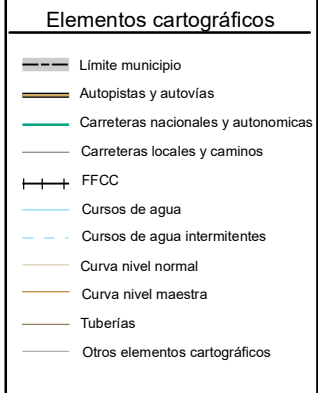
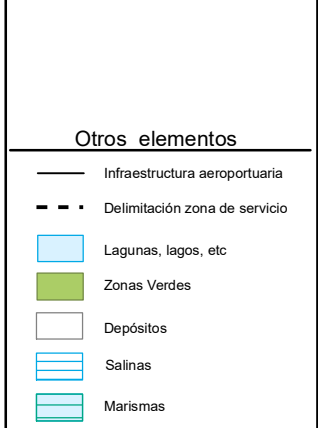
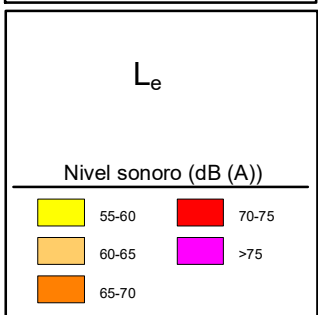
- Infraestructura aeroportuaria
- Delimitación zona de servicio
- Lagunas, lagos, etc
- Zonas Verdes
- Depósitos
- Salinas
- Marismas

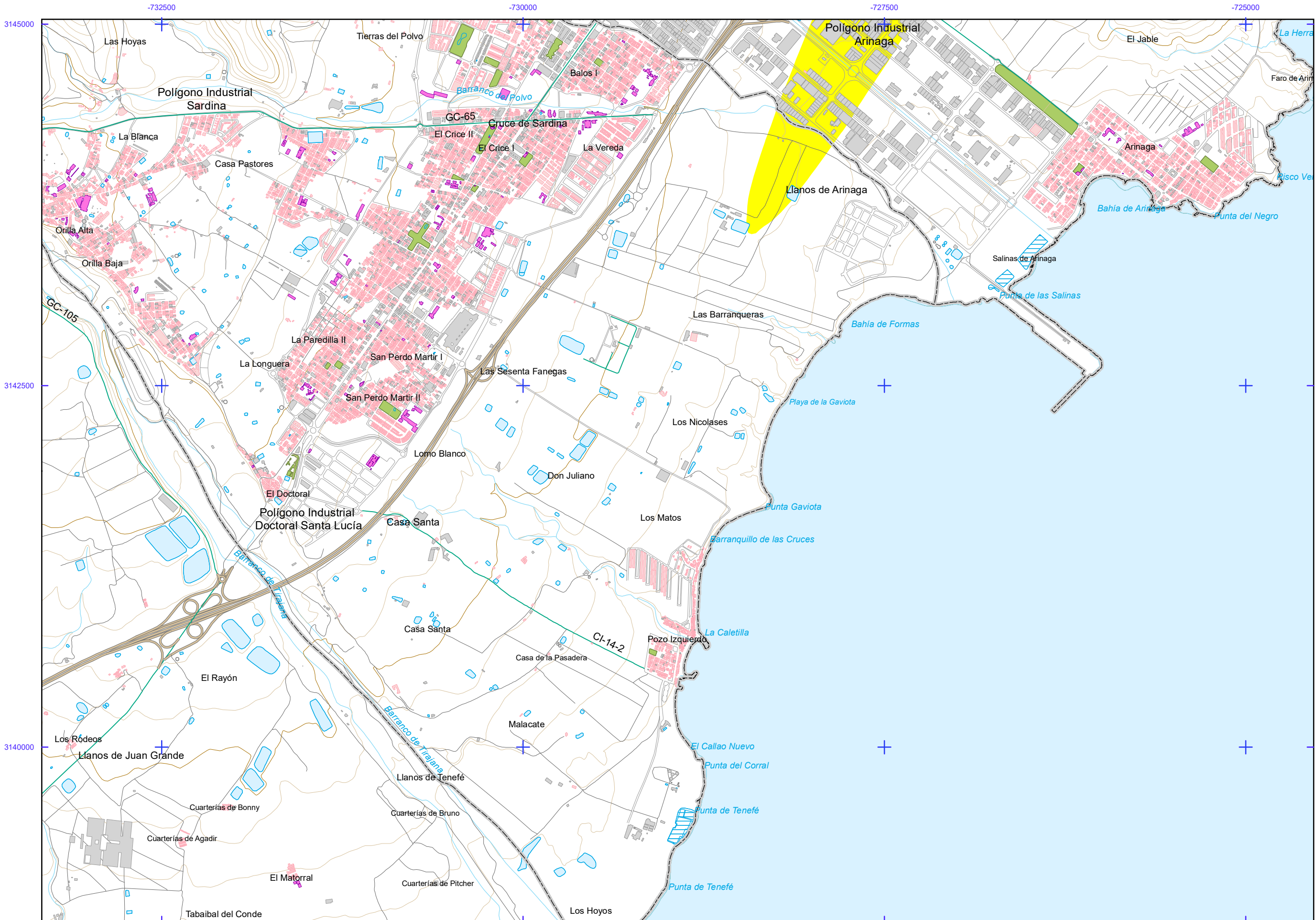
Elementos cartográficos

- Limite municipio
- Autopistas y autovías
- Carreteras nacionales y autonómicas
- Carreteras locales y caminos
- FFCC
- Cursos de agua
- Cursos de agua intermitentes
- Curva nivel normal
- Curva nivel maestra
- Tuberías
- Otros elementos cartográficos



AEROPUERTO DE GRAN CANARIA





AEROPUERTO DE GRAN CANARIA

