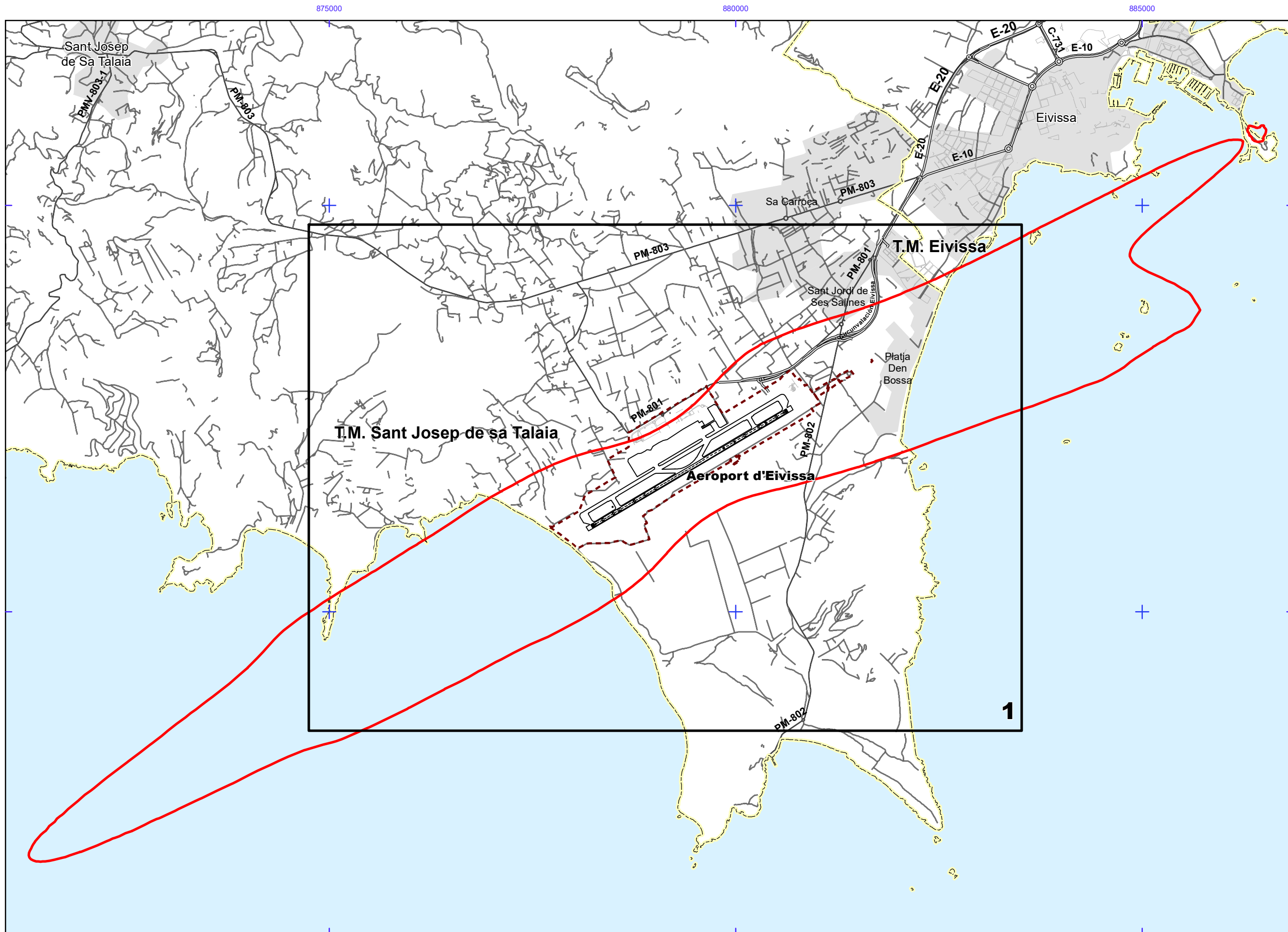



ANEXO II: CARTOGRAFIADO ESTRATÉGICO DE RUIDO

ÍNDICE DE PLANOS


Plano 0.	Plano guía.
Plano 1.	Mapa de niveles sonoros L_{den}
Plano 2.	Mapa de niveles sonoros L_n
Plano 3.	Mapa de niveles sonoros L_d
Plano 4.	Mapa de niveles sonoros L_e

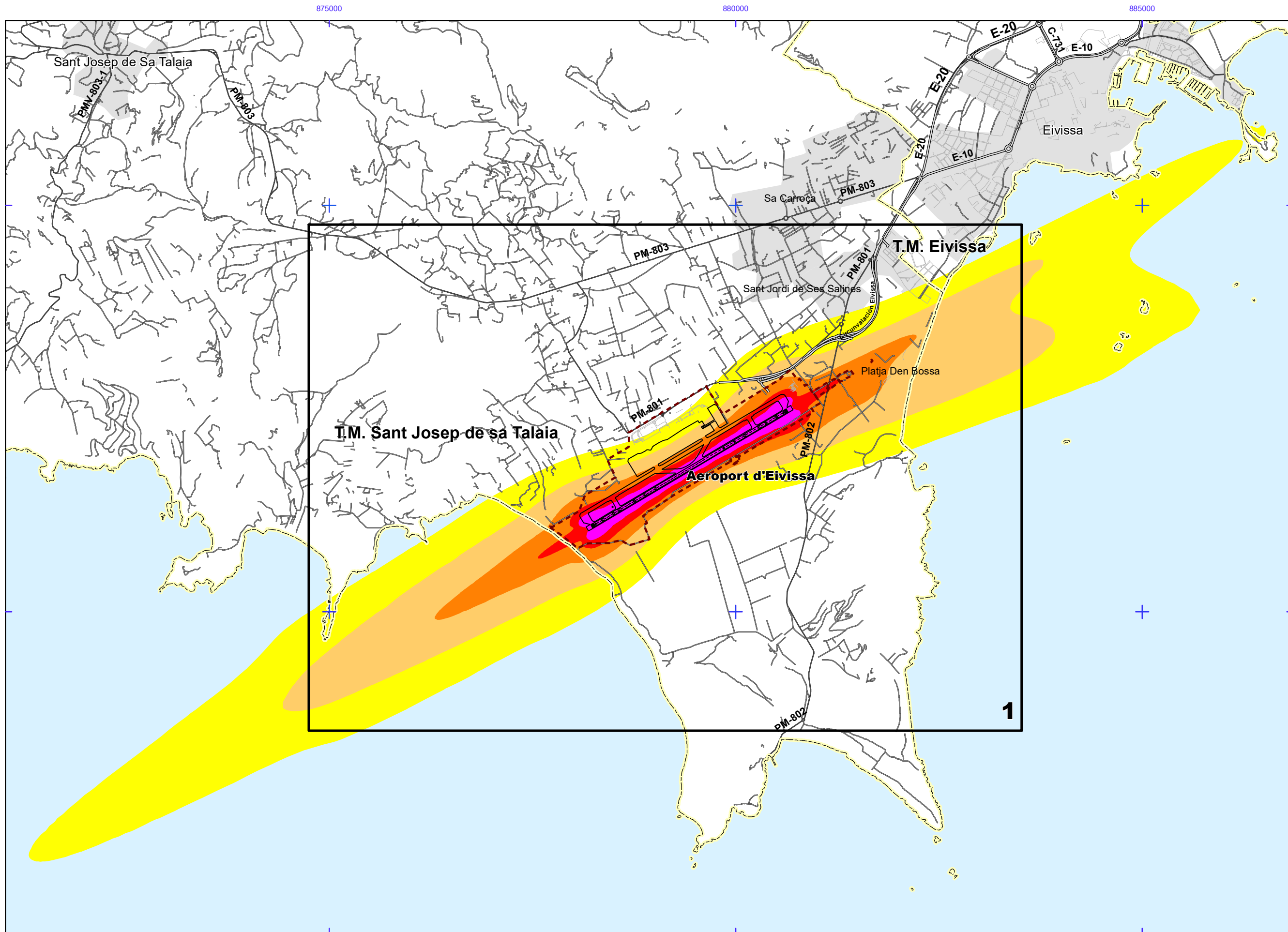


AEROPUERTO DE IBIZA



- Otros elementos
- Infraestructura aeroportuaria
 - Delimitación zona de servicio
 - Ámbito de estudio
- Elementos cartográficos
- Límite municipio





AEROPUERTO DE IBIZA

L_{den}

Nivel sonoro (dB (A))

55-60	70-75
60-65	>75
65-70	

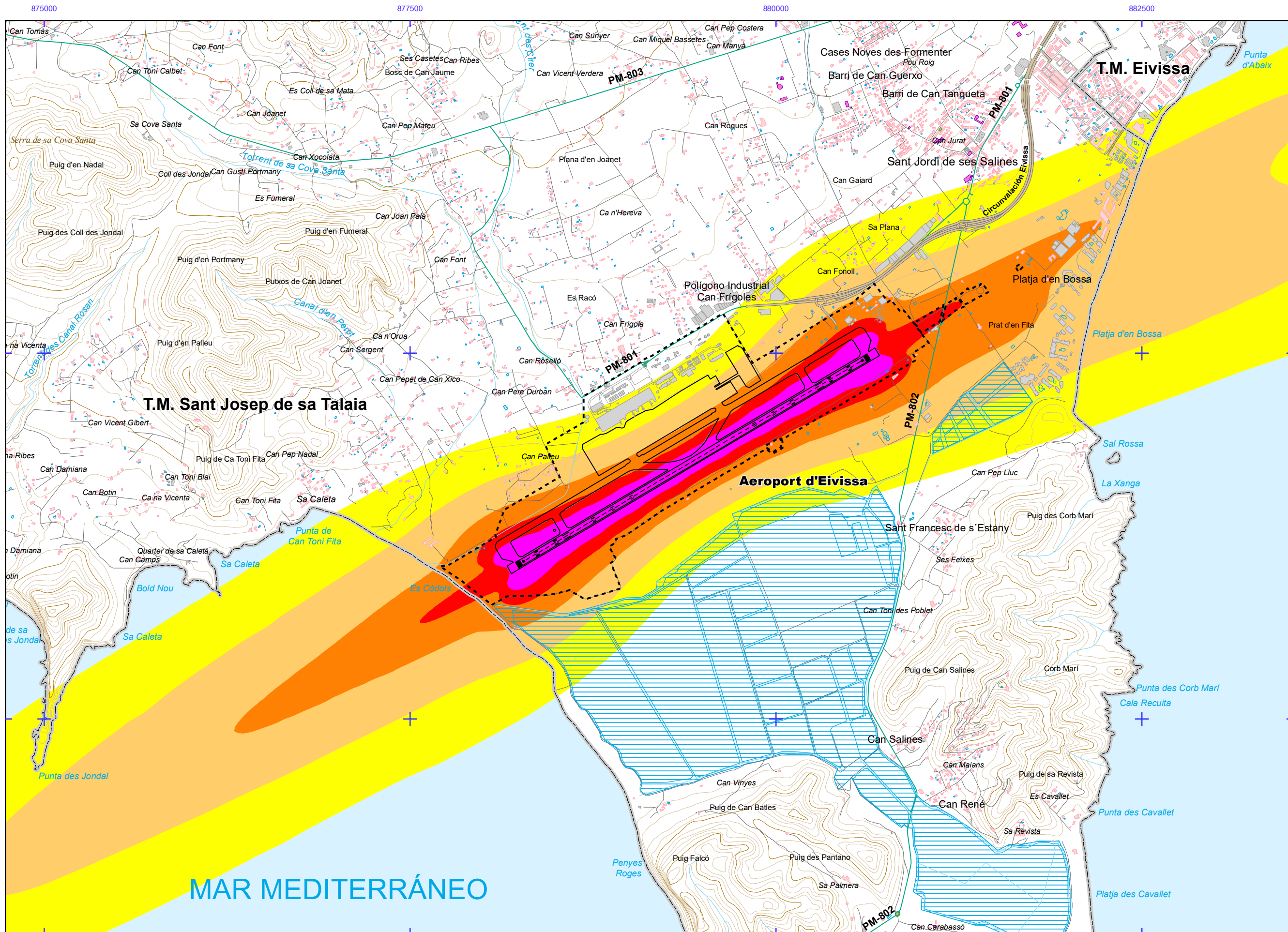
Otros elementos

- Infraestructura aeroportuaria
- - - Delimitación zona de servicio

Elementos cartográficos

- - - Limite municipio





AEROPUERTO DE IBIZA

L_{den}

Nivel sonoro (dB (A))

55-60	70-75
60-65	>75
65-70	

Tipos de edificio

Usos residenciales
Usos sanitarios o docentes
Usos industriales o comerciales

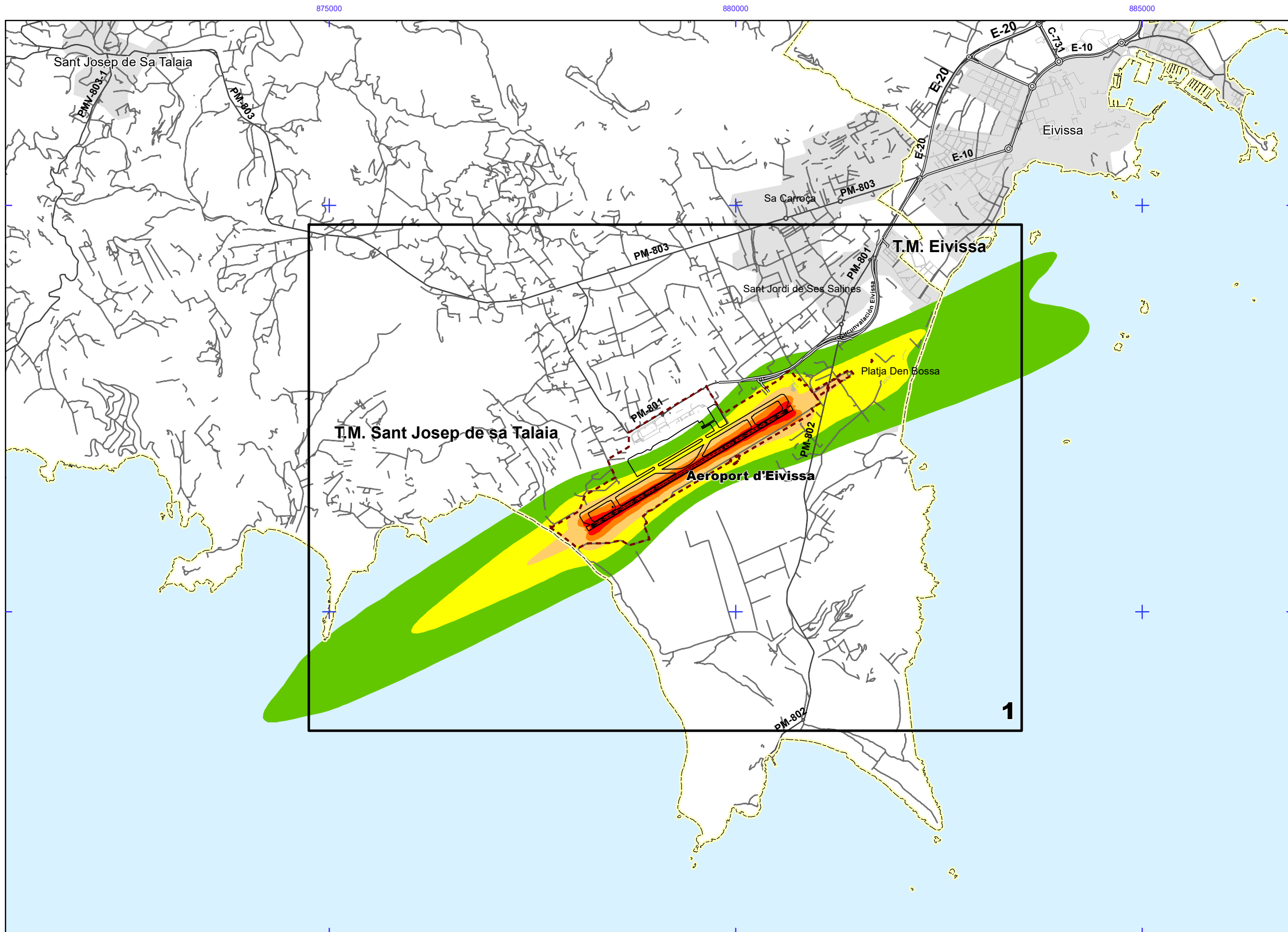
Otros elementos

- Infraestructura aeroportuaria
- Delimitación zona de servicio
- Lagunas, lagos, etc
- Zonas Verdes
- Depósitos
- Salinas
- Marismas

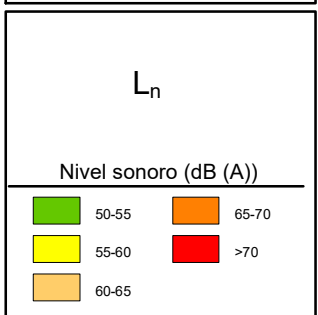
Elementos cartográficos

- Limite municipio
- Autopistas y autovías
- Carreteras nacionales y autonómicas
- Carreteras locales y caminos
- FFCC
- Cursos de agua
- Cursos de agua intermitentes
- Curva nivel normal
- Curva nivel maestra
- Tuberías
- Otros elementos cartográficos

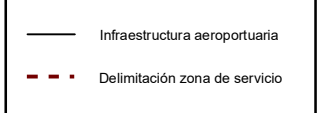




AEROPUERTO DE IBIZA

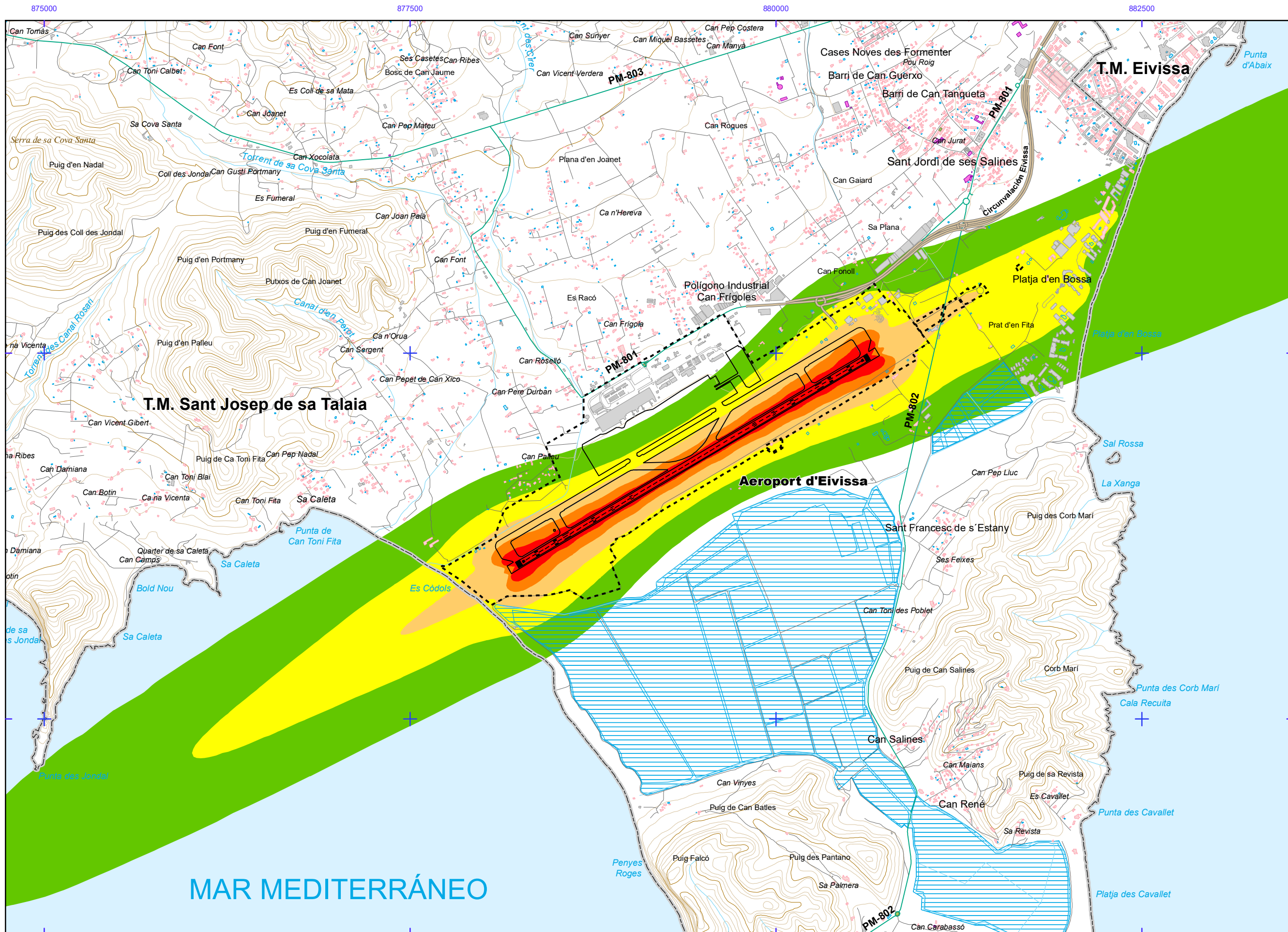


Otros elementos



Elementos cartográficos





AEROPUERTO DE IBIZA

L_n

Nivel sonoro (dB (A))

50-55	65-70
55-60	>70
60-65	

Tipos de edificio

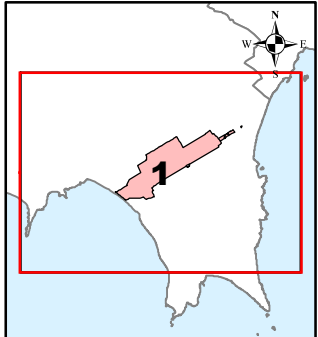
Usos residenciales
Usos sanitarios o docentes
Usos industriales o comerciales

Otros elementos

Infraestructura aeroportuaria
Delimitación zona de servicio
Lagunas, lagos, etc.
Zonas Verdes
Depósitos
Salinas
Marismas

Elementos cartográficos

Limite municipio
Autopistas y autovías
Carreteras nacionales y autonómicas
Carreteras locales y caminos
FFCC
Cursos de agua
Cursos de agua intermitentes
Curva nivel normal
Curva nivel maestra
Tuberías
Otros elementos cartográficos



PLAN DE ACCIÓN
MAPAS ESTRATÉGICOS DE RUIDO - FASE III
GRANDES AEROPUERTOS (>50.000 operaciones/año)

ESCALAS (ORIGINALES EN A-3)
 1:25.000

U.T.M. ETRS89 HUSO 30N

0 250 500 m

Base cartográfica: © INSTITUTO GEOGRÁFICO NACIONAL DE ESPAÑA

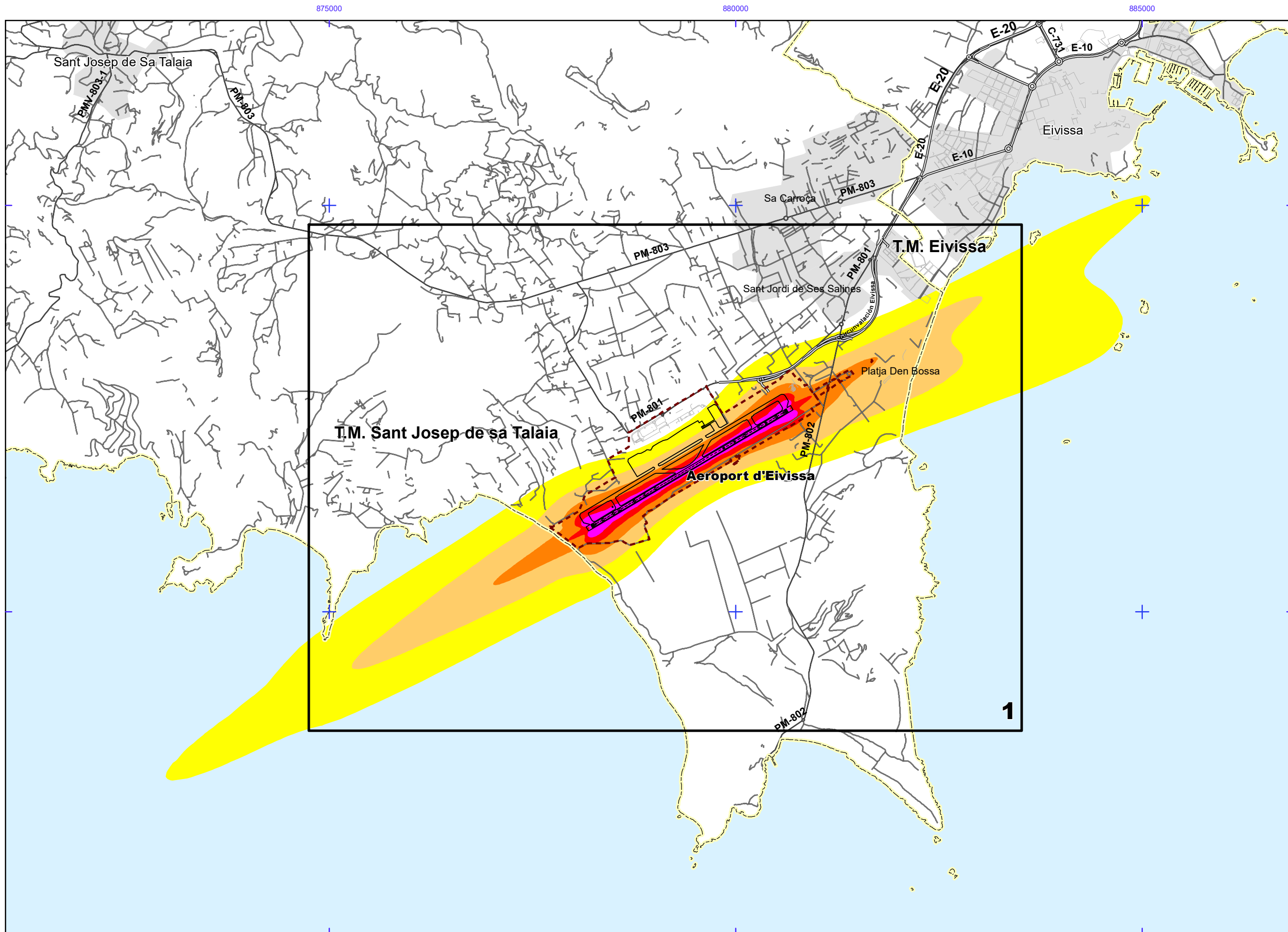
TÍTULO COMPLEMENTARIO
AEROPUERTO DE IBIZA

Nº HOJA
 Hoja 1 de 1

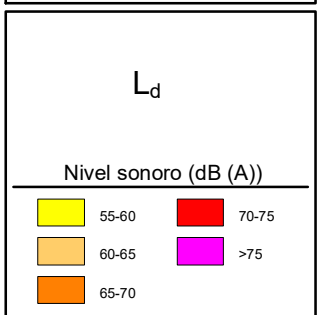
Nº PLANO
 ANEXO II 2

FECHA
 JUNIO 2018

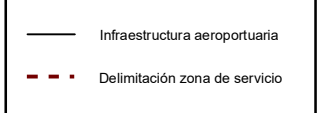
DESIGNACIÓN
MAPA DE NIVELES SONOROS L_n



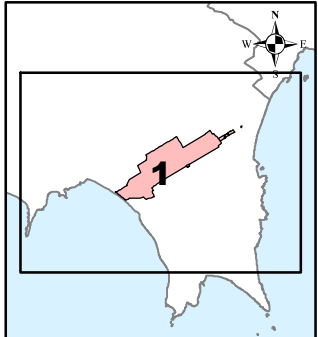
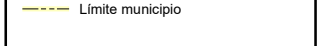
AEROPUERTO DE IBIZA

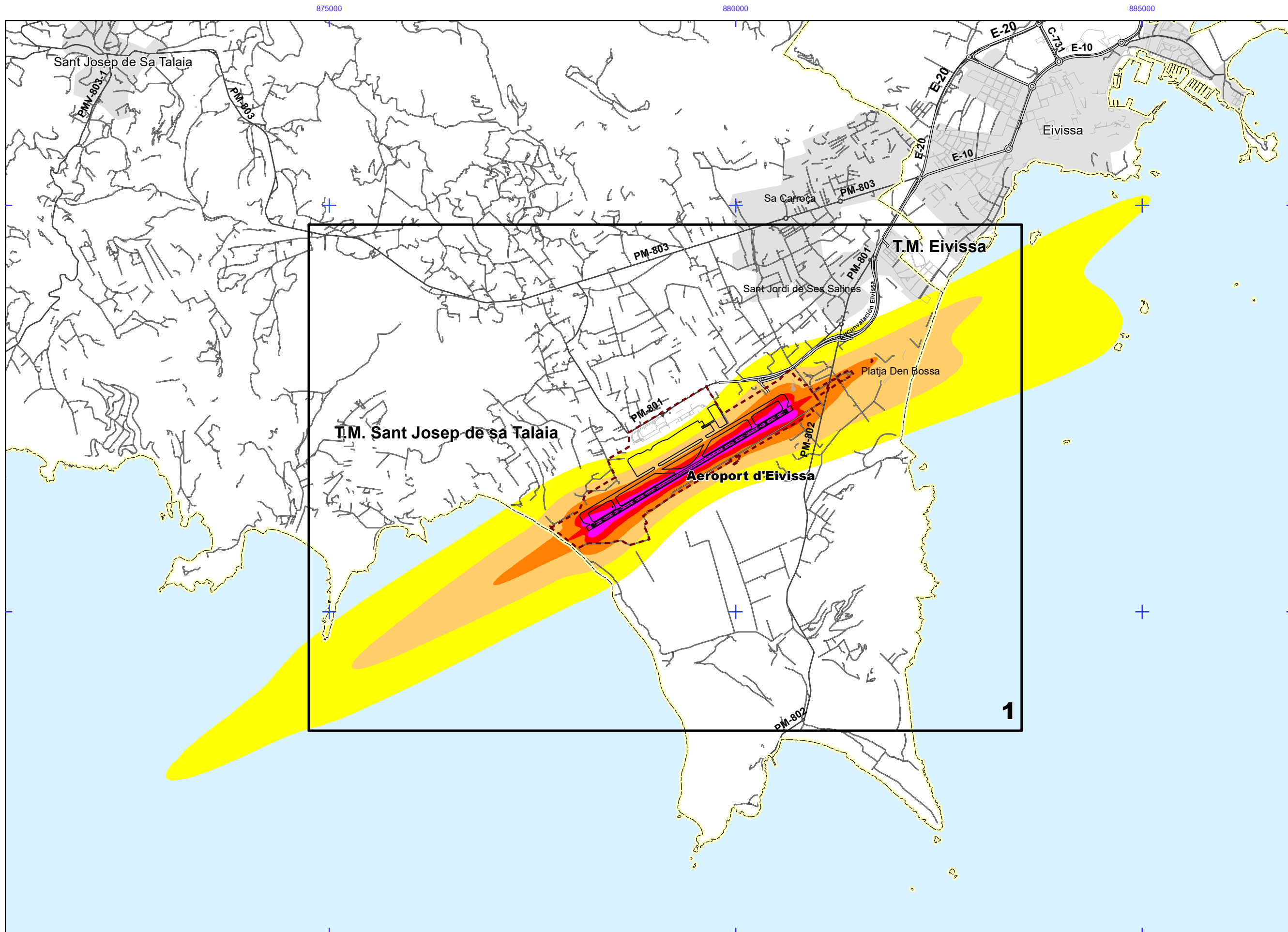


Otros elementos

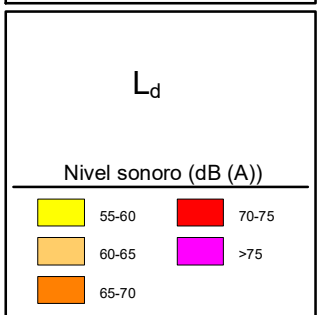


Elementos cartográficos

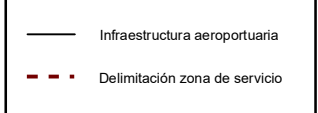




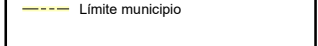
AEROPUERTO DE IBIZA

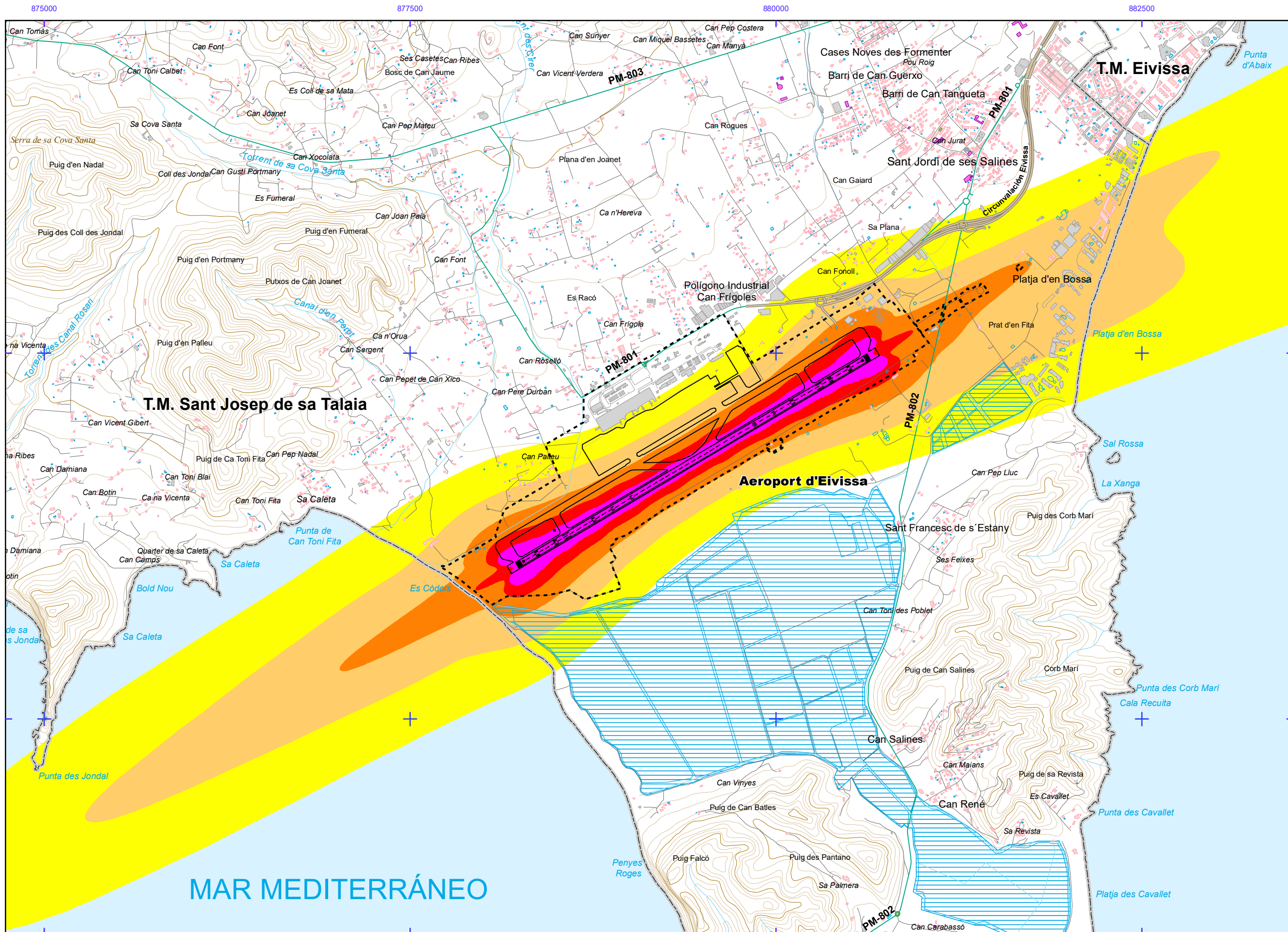


Otros elementos



Elementos cartográficos





AEROPUERTO DE IBIZA

L_d

Nivel sonoro (dB (A))

55-60	70-75
60-65	>75
65-70	

Tipos de edificio

Usos residenciales
Usos sanitarios o docentes
Usos industriales o comerciales

Otros elementos

Infraestructura aeroportuaria
Delimitación zona de servicio
Lagunas, lagos, etc.
Zonas Verdes
Depósitos
Salinas
Marismas

Elementos cartográficos

Limite municipio
Autopistas y autovías
Carreteras nacionales y autonómicas
Carreteras locales y caminos
FFCC
Cursos de agua
Cursos de agua intermitentes
Curva nivel normal
Curva nivel maestra
Tuberías
Otros elementos cartográficos



PLAN DE ACCIÓN
MAPAS ESTRATÉGICOS DE RUIDO - FASE III
GRANDES AEROPUERTOS (>50.000 operaciones/año)

ESCALAS (ORIGINALES EN A-3)
1:25.000

U.T.M. ETRS89 HUSO 30N
0 250 500 m

Base cartográfica: ©INSTITUTO GEOGRÁFICO NACIONAL DE ESPAÑA

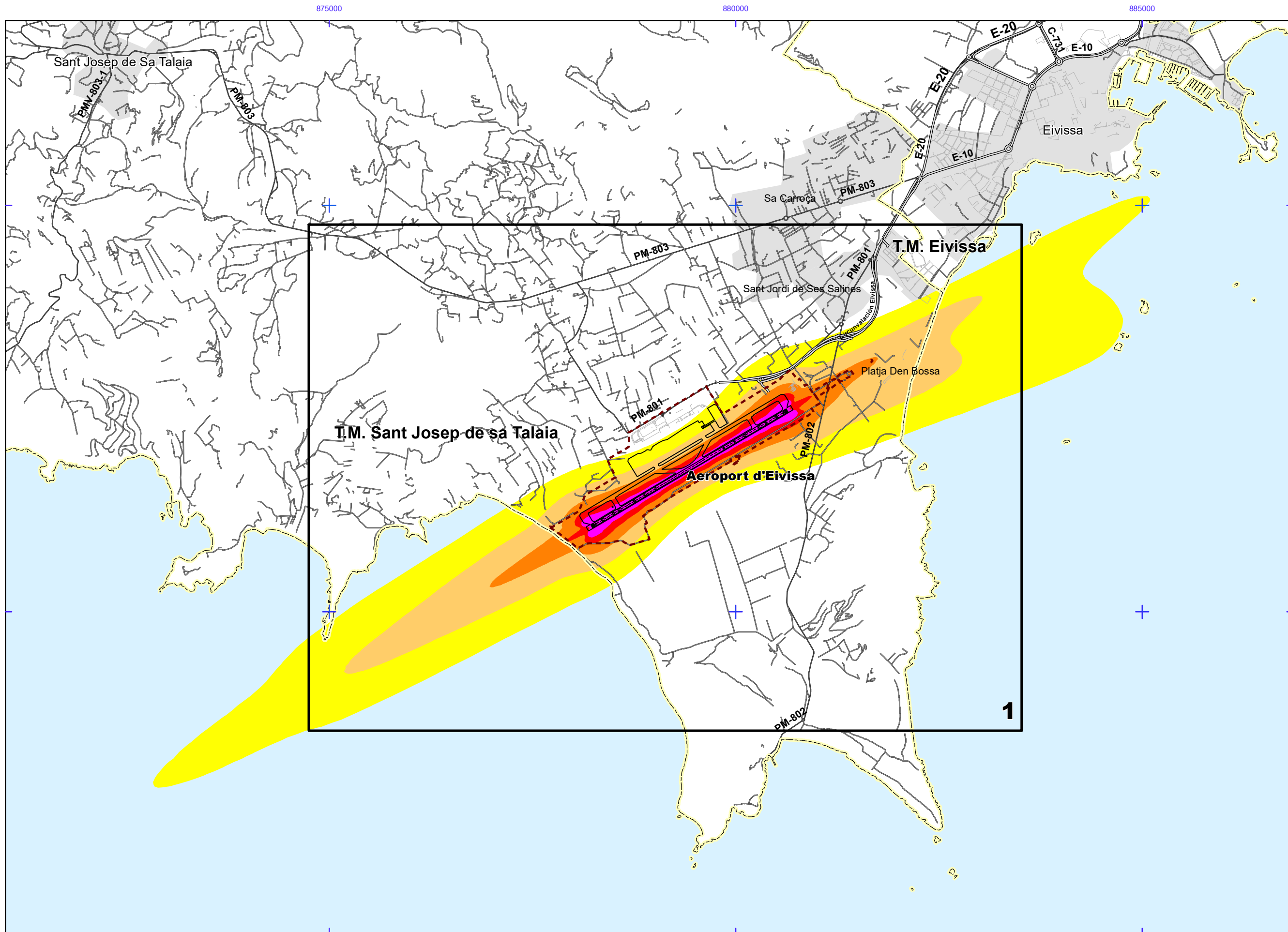
TÍTULO COMPLEMENTARIO
AEROPUERTO DE IBIZA

Nº HOJA
Hoja 1 de 1

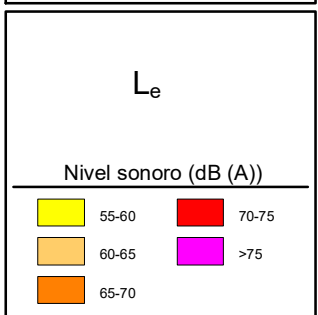
Nº PLANO
ANEXO II 3

FECHA
JUNIO 2018

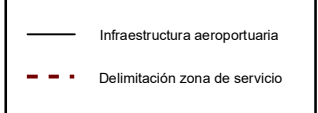
DESIGNACIÓN
MAPA DE NIVELES SONOROS L_d



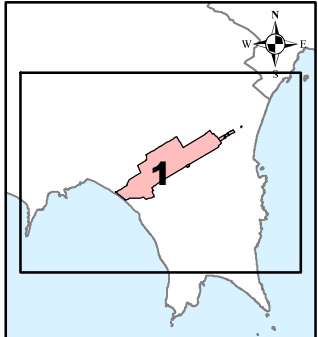
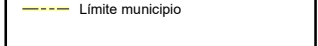
AEROPUERTO DE IBIZA

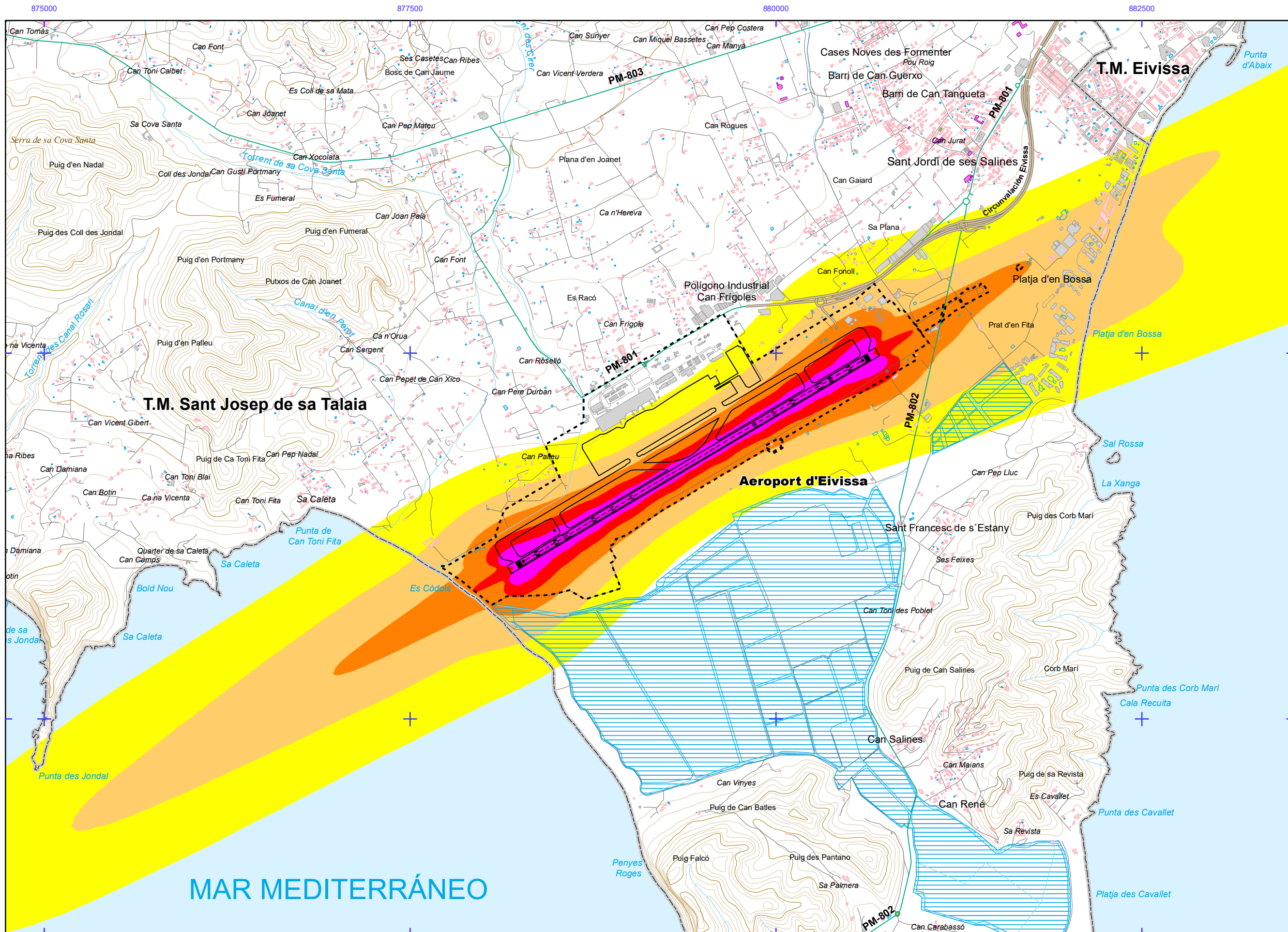


Otros elementos



Elementos cartográficos





AEROPUERTO DE IBIZA

Le

Nivel sonoro (dB (A))

55-60	70-75
60-65	>75
65-70	

Tipos de edificio

- Usos residencial
- Usos sanitario o docente
- Usos industrial o comercial

Otros elementos

- Infraestructura aeroportuaria
- Delimitación zona de servicio
- Lagunas, lagos, etc
- Zonas Verdes
- Depósitos
- Salinas
- Marismas

Elementos cartográficos

- Limite municipio
- Autopistas y autovías
- Carreteras nacionales y autonómicas
- Carreteras locales y caminos
- FFCC
- Cursos de agua
- Cursos de agua intermitentes
- Curva nivel normal
- Curva nivel maestra
- Tuberías
- Otros elementos cartográficos

