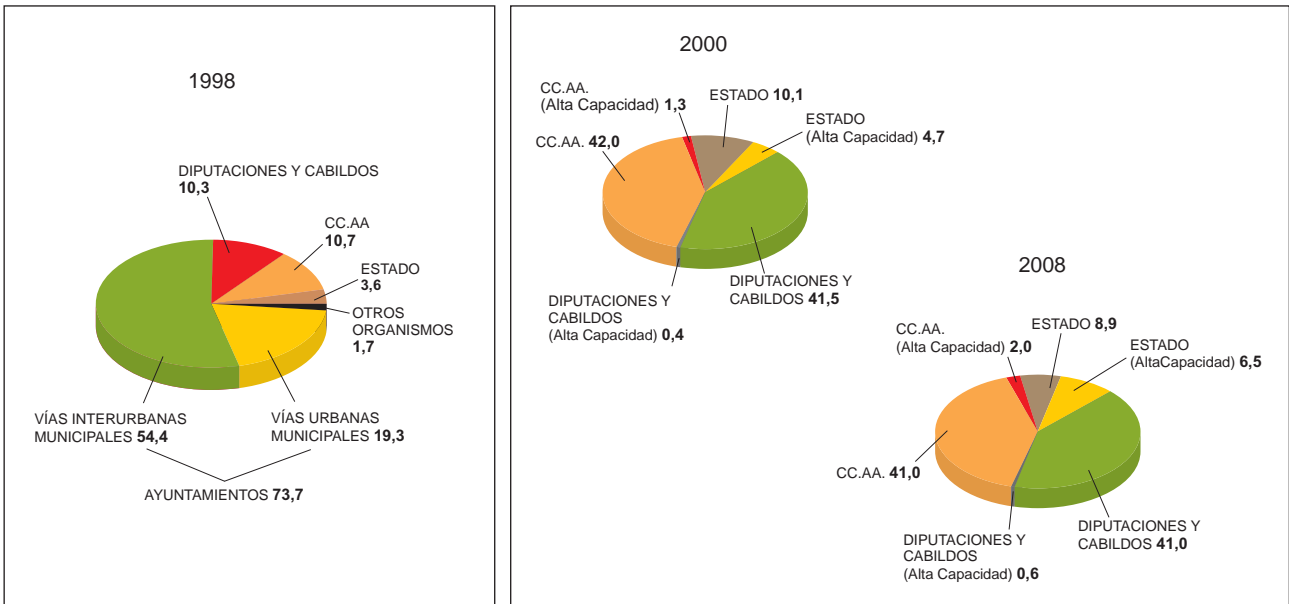


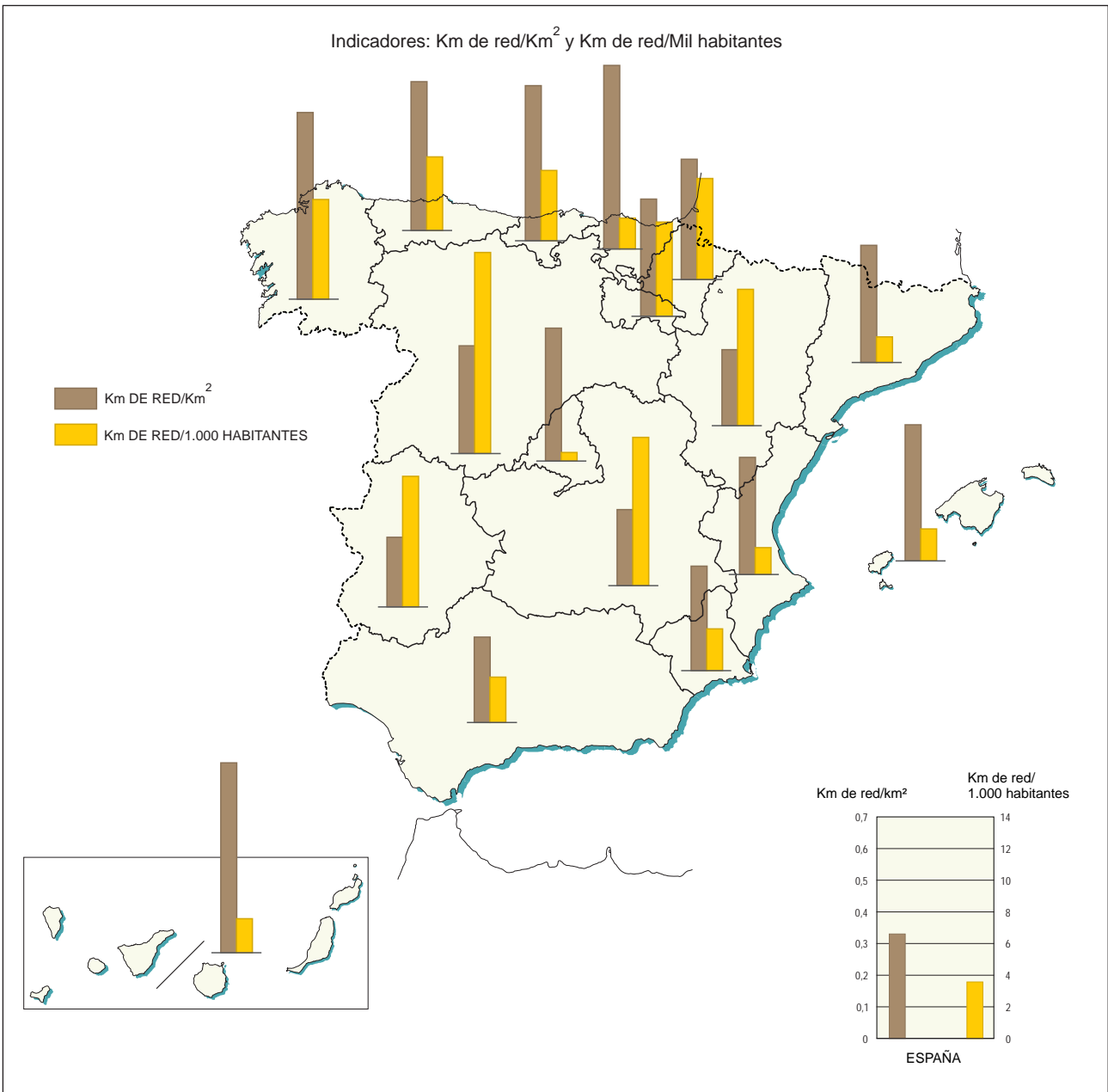
Carreteras

7

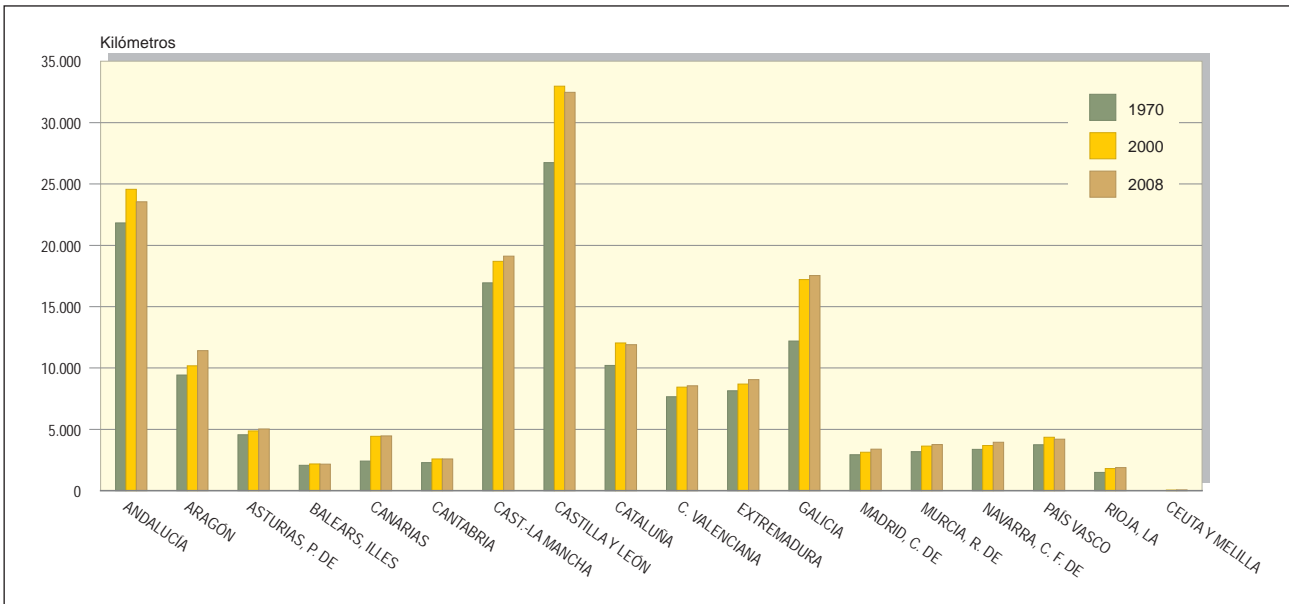
7.1. Y 7.2. DISTRIBUCIÓN PORCENTUAL DE LA RED DE CARRETERAS SEGÚN COMPETENCIA



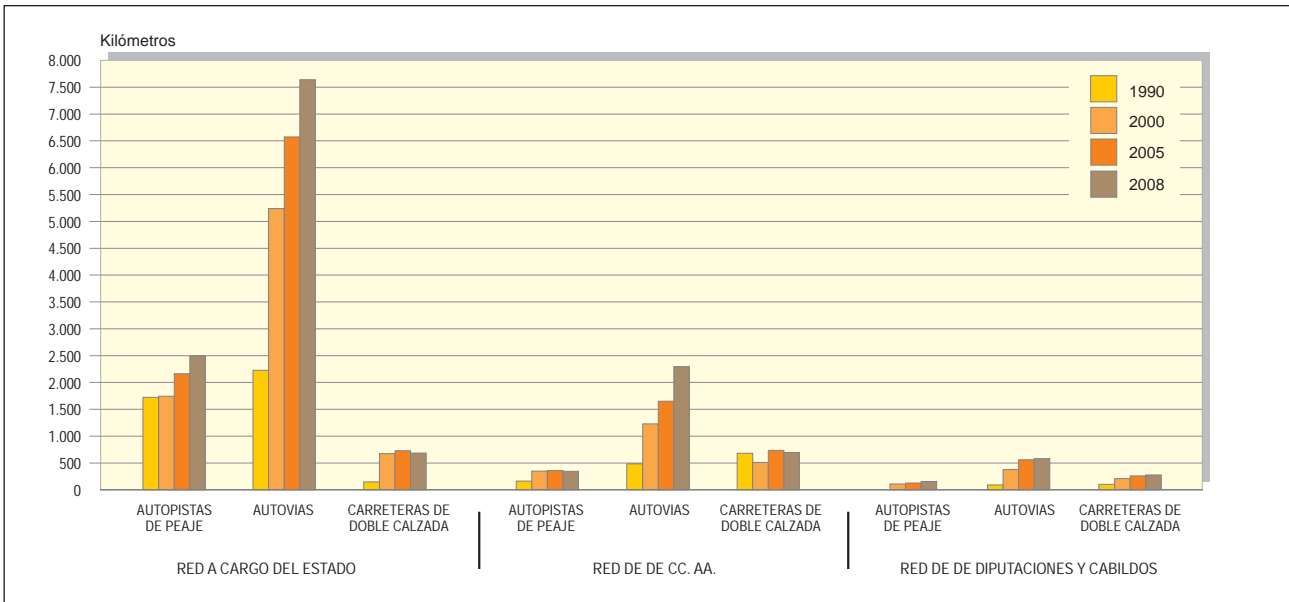
7.3. INDICADORES DE LA RED DE CARRETERAS DEL ESTADO, CC.AA., DIPUTACIONES Y CABILDOS. 2008

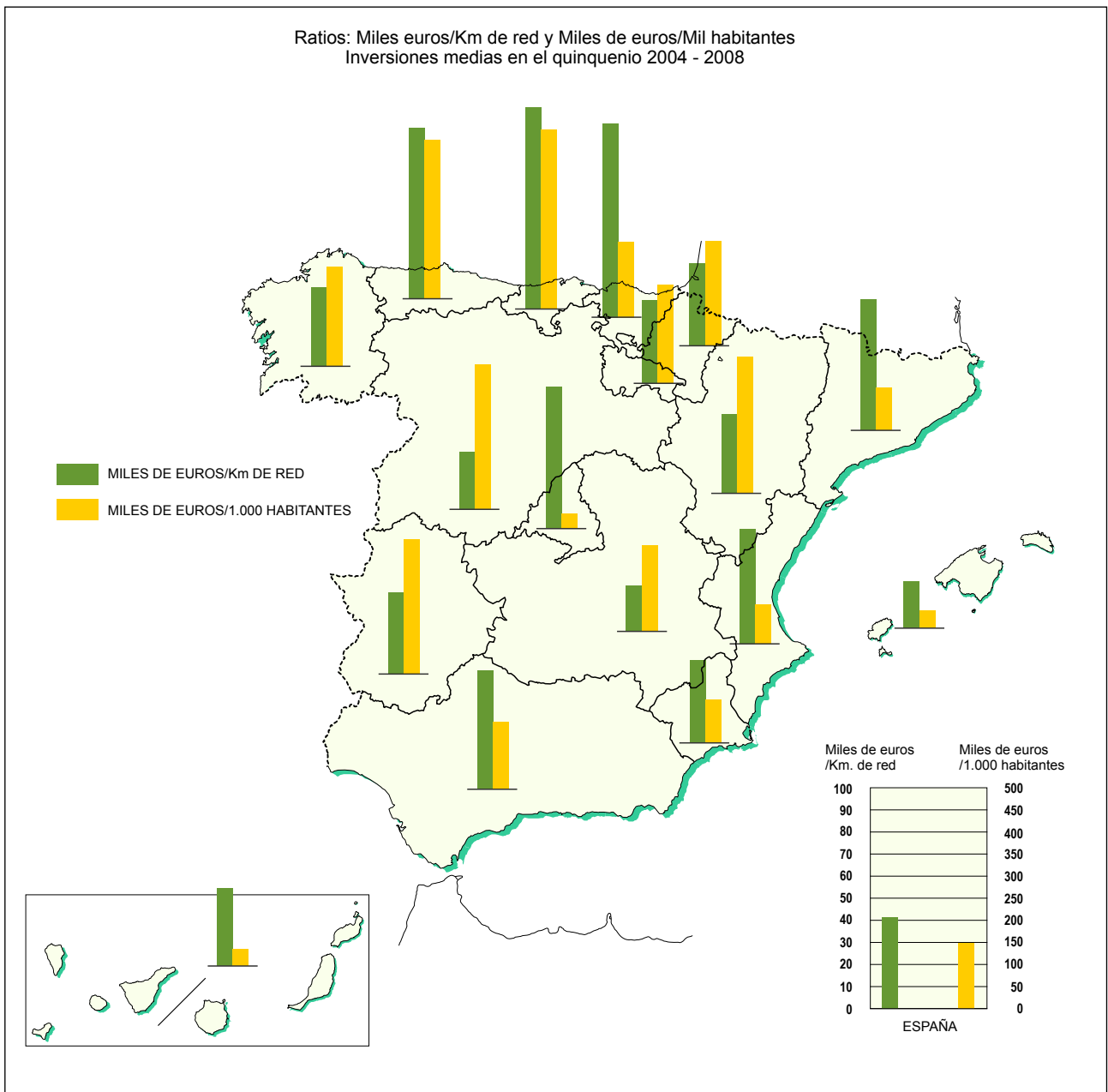


7.4. EVOLUCIÓN DE LA RED DE CARRETERAS POR CC.AA.



7.5. EVOLUCIÓN DE LAS VÍAS DE GRAN CAPACIDAD SEGÚN TITULARIDAD





7. Carreteras

1. Red de carreteras según competencia (*)

Unidad: Kilómetros

AÑOS	Red Nacional Total	Red a cargo del Estado	Red a cargo de las Comunidades Autónomas	Red a cargo de las Diputaciones y Cabildos
1994 (1)	162.196	22.536	72.565	67.095
1995	162.617	22.926	72.553	67.138
1996	162.100	23.131	72.166	66.803
1997	162.795	23.397	72.444	66.954
1998	163.273	23.842	70.574	68.857
1999	163.769	24.124	71.080	68.565
2000	163.557	24.105	70.837	68.615
2001	163.799	24.458	70.854	68.487
2002	164.139	24.641	69.459	70.039
2003	164.584	24.857	70.270	69.457
2004	165.152	25.155	70.501	69.496
2005	165.646	25.415	70.755	69.476
2006	166.339	25.804	70.995	69.540
2007	166.011	25.846	71.084	69.081
2008 (1) (p)	165.011	25.390	70.935	68.686

Fuente: D. G. Carreteras (Mº de Fomento), Comunidades Autónomas, Diputaciones y Cabildos y elaboración propia.

(*) Además de este viario los Ayuntamientos (dato de 1998) tienen 489.698 km. (Tabla 5) de los cuales 361.517 km. son interurbanos (Tabla 5.2) y, además, existen 11.355 km. (dato de 1998) de viario de Otros Organismos (Tabla 6).

(1) Red a cargo del Estado, se elabora en este año un nuevo inventario.

(p) Provisional en la red a cargo del Estado.

7. Carreteras

1.a. Red de carreteras según competencia por tipo de vía

Unidad: Kilómetros

AÑOS	Total	Red a cargo del Estado		Red a cargo de las Comunidades Autónomas		Red a cargo de Diputaciones y Cabildos	
		Vías de gran capacidad	Resto de la red	Vías de gran capacidad	Resto de la red	Vías de gran capacidad	Resto de la red
1994 (1)	162.196	6.002	16.534	1.489	71.076	257	66.838
1995	162.617	6.274	16.652	1.572	70.981	287	66.851
1996	162.100	6.534	16.597	1.667	70.499	299	66.504
1997	162.795	6.919	16.478	1.821	70.623	323	66.631
1998	163.273	7.423	16.419	1.664	68.910	562	68.295
1999	163.769	7.657	16.467	2.032	69.048	617	67.948
2000	163.557	7.656	16.449	2.088	68.749	699	67.916
2001	163.799	8.082	16.376	2.362	68.492	708	67.779
2002	164.139	8.368	16.273	2.245	67.214	793	69.246
2003	164.584	8.794	16.063	2.361	67.909	854	68.603
2004	165.152	9.164	15.991	2.407	68.094	873	68.623
2005	165.646	9.465	15.950	2.746	68.009	945	68.531
2006	166.339	10.081	15.723	2.812	68.183	979	68.561
2007	166.011	10.526	15.320	3.166	67.918	997	68.084
2008 (1) (p)	165.011	10.759	14.631	3.339	67.596	1.014	67.672

Fuente: D. G. de Carreteras (Mº de Fomento), Comunidades Autónomas y Diputaciones.

(1) Red a cargo del Estado, se elabora en este año un nuevo inventario.

(p) Provisional en la red a cargo del Estado.

7. Carreteras

1.b. Red de carreteras según competencia y clasificación (*)

AÑOS	Red Nacional Total	Red a cargo del Estado				
		Total	Autopistas de peaje	Autovías (*)	Carreteras de doble calzada	Resto de la red
1970	139.212	78.413	82	121	--	78.210
1975	144.992	79.881	619	269	--	78.993
1980	149.576	81.167	1.530	403	--	79.234
1985 (1)	153.253	20.224	1.698	280	460	17.786
1986	154.307	20.224	1.698	340	460	17.726
1987	154.814	20.367	1.698	458	460	17.751
1988	155.283	20.375	1.706	678	447	17.544
1989	155.675	20.655	1.706	1.357	167	17.425
1990	156.243	20.701	1.724	2.228	148	16.601
1991	156.863	20.701	1.741	2.581	186	16.193
1992	158.146	21.512	1.764	3.674	212	15.862
1993	159.630	21.576	1.764	3.730	220	15.862
1994 (2)	162.196	22.536	1.807	3.543	652	16.534
1995	162.617	22.926	1.807	3.825	642	16.652
1996	162.100	23.131	1.742	4.123	669	16.597
1997	162.795	23.397	1.752	4.476	691	16.478
1998	163.273	23.842	1.761	4.949	713	16.419
1999	163.769	24.124	1.818	5.111	728	16.467
2000	163.557	24.105	1.743	5.239	674	16.449
2001	163.799	24.458	1.820	5.564	698	16.376
2002	164.139	24.641	1.933	5.756	679	16.273
2003	164.584	24.857	2.048	6.027	719	16.063
2004	165.152	25.155	2.163	6.267	734	15.991
2005	165.646	25.415	2.163	6.573	729	15.950
2006	166.339	25.804	2.338	7.013	730	15.723
2007	166.011	25.846	2.479	7.311	736	15.320
2008 (2) (p)	165.011	25.390	2.493	7.633	634	14.631

(Continúa)

(Continuación)

AÑOS	Red a cargo de las Comunidades Autónomas					Red a cargo de las Diputaciones y Cabildos					Otras carreteras
	Total	Autopistas de peaje	Autovías (*)	Carreteras de doble calzada	Resto de la red	Total	Autopistas de peaje	Autovías (*)	Carreteras de doble calzada	Resto de la red	
1970	0	--	--	--	--	60.799	--	--	--	--	--
1975	0	--	--	--	--	65.111	--	--	--	--	--
1980	0	--	--	--	--	68.409	--	--	--	--	--
1985 (1)	70.204	100	218	169	69.717	62.825	--	--	--	--	168.470
1986	70.660	100	242	224	70.094	63.423	--	--	--	--	168.470
1987	70.815	100	286	239	70.190	63.632	--	90	113	63.429	168.470
1988	71.276	100	286	252	70.638	63.632	--	98	87	63.447	168.470
1989	71.114	133	434	280	70.267	63.906	--	96	98	63.712	168.470
1990	71.063	163	486	682	69.732	64.479	--	92	101	64.286	168.470
1991	71.502	212	569	452	70.269	64.660	--	106	103	64.451	168.470
1992	71.832	226	689	520	70.397	64.802	--	133	106	64.563	168.470
1993	72.082	227	750	479	70.626	65.972	--	106	128	65.738	168.470
1994 (2)	72.565	216	802	471	71.076	67.095	--	129	128	66.838	168.470
1995	72.553	216	960	396	70.981	67.138	--	154	133	66.851	168.470
1996	72.166	275	986	406	70.499	66.803	--	169	130	66.504	168.470
1997	72.444	311	1.038	472	70.623	66.954	--	173	150	66.631	168.470
1998	70.574	311	890	463	68.910	68.857	--	358	204	68.295	168.470
1999	71.080	385	1.174	473	69.048	68.565	36	369	212	67.948	168.470
2000	70.837	348	1.230	510	68.749	68.615	111	378	210	67.916	168.470
2001	70.854	346	1.341	675	68.492	68.487	111	389	208	67.779	168.470
2002	69.459	346	1.144	755	67.214	70.039	107	453	233	69.246	168.470
2003	70.270	352	1.274	735	67.909	69.457	117	478	259	68.603	168.470
2004	70.501	356	1.319	732	68.094	69.496	121	521	231	68.623	168.470
2005	70.755	359	1.652	735	68.009	69.476	126	559	260	68.531	168.470
2006	70.995	351	1.670	791	68.183	69.540	126	575	278	68.561	168.470
2007	71.084	350	2.158	658	67.918	69.081	143	572	282	68.084	168.470
2008	70.935	347	2.296	696	67.596	68.686	157	581	276	67.672	168.470

Fuente: D. G. de Carreteras (M^o de Fomento), Comunidades Autónomas y Diputaciones.

(*) Además de este viario los Ayuntamientos (dato de 1998) tienen 489.698 km. (Tabla 5) de los cuales 361.517 km. son interurbanos (Tabla 5.2) y, además, existen 11.355 km. (dato de 1998) de viario de Otros Organismos (Tabla 6).

(1) A partir de 1985 aparece la tipología de carreteras de doble calzada y se hacen homogéneas las series teniendo en cuenta esta clase de carreteras. Además se incluyen otras carreteras o caminos vecinales a cargo de los Ayuntamientos, ICONA, IRYDA, Ministerio de Defensa, Organismos Autónomos y otros Organismos.

(2) Se elabora en este año un nuevo inventario en la red de carreteras del Estado.

(p) Provisional en la red a cargo del Estado

7. Carreteras

1.c. Red de carreteras según competencia por provincias. Año 2008

Unidad: Kilómetros

Provincias	Total	Dependencia		
		Del Estado (*)	De las CC.AA.	De las Diputaciones y Cabildos
ANDALUCÍA	23.534	3.308	10.392	9.833
Almería	2.407	370	826	1.211
Cádiz	2.154	333	1.014	807
Córdoba	4.011	595	1.637	1.780
Granada	3.051	295	1.538	1.217
Huelva	2.090	459	773	858
Jaén	3.431	433	1.423	1.575
Málaga	2.552	378	1.314	860
Sevilla	3.837	444	1.868	1.525
ARAGÓN	11.416	2.418	5.667	3.331
Huesca	4.275	790	2.073	1.412
Teruel	3.167	681	1.585	901
Zaragoza	3.975	948	2.009	1.018
ASTURIAS, PRINCIPADO DE	5.019	813	4.206	--
BALEARS , ILLES	2.169	--	--	2.169
CANARIAS	4.466	--	--	4.466
Las Palmas	1.963	--	--	1.963
Sta Cruz Tenerife	2.503	--	--	2.503
CANTABRIA	2.564	580	1.984	--
CASTILLA-LA MANCHA	19.110	3.567	8.273	7.270
Albacete	3.578	646	1.488	1.444
Ciudad Real	4.253	729	1.770	1.754
Cuenca	3.995	936	1.560	1.499
Guadalajara	3.421	412	1.441	1.568
Toledo	3.862	843	2.014	1.005
CASTILLA Y LEÓN	32.452	5.311	11.280	15.860
Ávila	2.508	460	983	1.065
Burgos	5.031	931	1.810	2.290
León	5.894	923	1.782	3.188
Palencia	2.962	391	1.536	1.035
Salamanca	3.935	506	1.254	2.175
Segovia	2.368	364	772	1.231
Soria	3.295	508	904	1.883
Valladolid	3.020	514	1.086	1.420
Zamora	3.440	714	1.153	1.573
CATALUÑA	11.897	1.794	5.782	4.321
Barcelona	3.951	351	1.874	1.726
Girona	2.383	415	1.288	680
LLeida	2.785	487	1.479	819
Tarragona	2.778	541	1.141	1.096
COMUNIDAD VALENCIANA	8.556	1.896	2.880	3.780
Alicante	2.691	631	1.063	997
Castellón	2.271	457	1.017	797
Valencia	3.594	808	800	1.986
EXTREMADURA	9.053	1.591	3.795	3.667
Badajoz	4.903	829	2.157	1.917
Cáceres	4.150	762	1.638	1.750
GALICIA	17.537	2.250	5.418	9.869
A Coruña	4.344	537	1.687	2.120
Lugo	6.337	676	1.453	4.208
Ourense	3.370	511	1.004	1.855
Pontevedra	3.485	525	1.274	1.686
MADRID, COMUNIDAD DE	3.381	771	2.610	--
MURCIA, REGIÓN DE	3.749	521	3.228	--
NAVARRA , C. FORAL DE	3.955	39	3.916	--
PAÍS VASCO	4.203	83	--	4.120
Álava	1.466	61	--	1.405
Guipúzcoa	1.385	--	--	1.385
Vizcaya	1.352	22	--	1.330
RIOJA, LA	1.886	416	1.470	--
CEUTA Y MELILLA	63	29	34	--
TOTAL	165.011	25.390	70.935	68.686

Fuente: D. G. de Carreteras (Mº de Fomento), Comunidades Autónomas, Diputaciones y Cabildos.

(*) Dato provisional.

7. Carreteras

1.1. Red de carreteras por Comunidades Autónomas

Unidad: Kilómetros

COMUNIDADES AUTÓNOMAS	1995	2000	2004	2005	2006	2007	2008
ANDALUCÍA	24.594	24.563	24.558	24.600	24.616	23.622	23.534
ARAGÓN	10.101	10.176	11.170	11.320	11.384	11.398	11.416
ASTURIAS, PRINCIPADO DE	4.858	4.878	5.001	5.016	5.023	5.021	5.019
BALEARS, ILLES	2.187	2.176	2.154	2.148	2.155	2.174	2.169
CANARIAS	4.324	4.434	4.247	4.261	4.186	4.467	4.466
CANTABRIA	2.575	2.591	2.586	2.599	2.604	2.592	2.564
CASTILLA-LA MANCHA	18.433	18.688	18.890	19.043	19.351	19.265	19.110
CASTILLA Y LEÓN	32.527	32.967	32.319	32.455	32.622	32.699	32.452
CATALUÑA	11.806	12.043	12.176	12.120	11.986	12.263	11.896
COMUNIDAD VALENCIANA	8.920	8.449	8.498	8.554	8.580	8.614	8.556
EXTREMADURA	8.793	8.697	8.923	8.960	9.169	9.113	9.053
GALICIA	16.658	17.204	17.411	17.425	17.518	17.535	17.537
MADRID, COMUNIDAD DE	3.326	3.142	3.400	3.404	3.415	3.390	3.381
MURCIA, REGIÓN DE	3.531	3.647	3.748	3.748	3.651	3.751	3.749
NAVARRA, C. FORAL DE	3.766	3.685	3.891	3.841	3.924	3.925	3.955
PAÍS VASCO	4.370	4.353	4.250	4.218	4.205	4.229	4.203
RIOJA, LA	1.788	1.806	1.872	1.876	1.892	1.894	1.886
CEUTA Y MELILLA	60	58	58	58	58	59	63
TOTAL	162.617	163.557	165.152	165.646	166.339	166.011	165.011

Fuente: D. G. de Carreteras (Mº de Fomento), Comunidades Autónomas, Diputaciones y Cabildos y elaboración propia.

7. Carreteras

1.2. Red de carreteras a cargo del Estado por Comunidades Autónomas

Unidad: Kilómetros

COMUNIDADES AUTÓNOMAS	1995	2000	2004	2005	2006	2007	2008 (*)
ANDALUCÍA	3.055	3.229	3.357	3.359	3.359	3.315	3.308
ARAGÓN	2.132	2.194	2.284	2.340	2.374	2.397	2.418
ASTURIAS, PRINCIPADO DE	683	714	776	788	803	822	813
BALEARS, ILLES	--	--	--	--	--	--	--
CANARIAS	--	--	--	--	--	--	--
CANTABRIA	545	559	608	619	626	616	580
CASTILLA-LA MANCHA	3.313	3.418	3.543	3.602	3.862	3.781	3.567
CASTILLA Y LEÓN	4.525	4.879	5.129	5.187	5.233	5.249	5.311
CATALUÑA	1.934	1.962	2.008	2.013	2.015	1.979	1.794
COMUNIDAD VALENCIANA	1.749	1.801	1.878	1.897	1.901	1.942	1.896
EXTREMADURA	1.342	1.357	1.437	1.466	1.556	1.589	1.591
GALICIA	1.830	2.203	2.258	2.267	2.277	2.293	2.250
MADRID, COMUNIDAD DE	575	618	787	787	809	790	771
MURCIA, REGIÓN DE	535	606	519	519	414	497	521
NAVARRA, C. FORAL DE	39	39	39	39	39	39	39
PAÍS VASCO	199	89	88	88	88	88	83
RIOJA, LA	410	412	419	419	423	424	416
CEUTA Y MELILLA	60	25	25	25	25	25	29
TOTAL	22.926	24.105	25.155	25.415	25.804	25.846	25.390

Fuente: D. G. de Carreteras. Mº de Fomento.

(*) Dato provisional.

7. Carreteras

1.2.a. Red de carreteras a cargo del Estado. Vías de gran capacidad (Autopistas, autovías y carreteras de doble calzada) por Comunidades Autónomas

Unidad: Kilómetros

COMUNIDADES AUTÓNOMAS	1995	2000	2004	2005	2006	2007	2008 (*)
ANDALUCÍA	1.044	1.291	1.506	1.542	1.589	1.645	1.682
ARAGÓN	383	450	568	643	673	715	714
ASTURIAS, PRINCIPADO DE	136	184	258	280	287	325	331
BALEARS, ILLES	--	--	--	--	--	--	--
CANARIAS	--	--	--	--	--	--	--
CANTABRIA	115	135	195	206	214	214	216
CASTILLA-LA MANCHA	790	875	1.041	1.091	1.366	1.379	1.456
CASTILLA Y LEÓN	794	1.187	1.480	1.555	1.619	1.688	1.804
CATALUÑA	741	763	831	836	845	856	818
COMUNIDAD VALENCIANA	704	821	926	933	964	1.022	1.011
EXTREMADURA	267	267	381	392	500	548	605
GALICIA	262	633	732	741	753	780	796
MADRID, COMUNIDAD DE	463	506	680	680	705	686	664
MURCIA, REGIÓN DE	213	285	297	297	297	384	376
NAVARRA, C. FORAL DE	39	39	39	39	39	39	39
PAÍS VASCO	195	85	85	85	85	85	83
RIOJA, LA	128	135	145	145	145	160	162
CEUTA Y MELILLA	--	--	--	--	--	--	2
TOTAL	6.274	7.656	9.164	9.465	10.081	10.526	10.759

Fuente: D. G. de Carreteras. Mº de Fomento.

(*) Dato provisional.

7. Carreteras

1.2.b. Red de carreteras a cargo del Estado. Resto de la red por Comunidades Autónomas

Unidad: Kilómetros

COMUNIDADES AUTÓNOMAS	1995	2000	2004	2005	2006	2007	2008 (*)
ANDALUCÍA	2.011	1.938	1.851	1.817	1.770	1.670	1.627
ARAGÓN	1.749	1.744	1.716	1.697	1.701	1.682	1.705
ASTURIAS, PRINCIPADO DE	547	530	518	508	516	497	482
BALEARS, ILLES	--	--	--	--	--	--	--
CANARIAS	--	--	--	--	--	--	--
CANTABRIA	430	424	413	413	412	402	364
CASTILLA-LA MANCHA	2.523	2.543	2.502	2.511	2.496	2.402	2.111
CASTILLA Y LEÓN	3.731	3.692	3.649	3.632	3.614	3.561	3.508
CATALUÑA	1.193	1.199	1.177	1.177	1.170	1.123	977
COMUNIDAD VALENCIANA	1.045	980	952	964	937	920	885
EXTREMADURA	1.075	1.090	1.056	1.074	1.056	1.041	985
GALICIA	1.568	1.570	1.526	1.526	1.524	1.513	1.454
MADRID, COMUNIDAD DE	112	112	107	107	104	104	108
MURCIA, REGIÓN DE	322	321	222	222	117	113	145
NAVARRA, C. FORAL DE	--	--	--	--	--	--	--
PAÍS VASCO	4	4	3	3	3	3	0
RIOJA, LA	282	277	274	274	278	264	254
CEUTA Y MELILLA	60	25	25	25	25	25	26
TOTAL	16.652	16.449	15.991	15.950	15.723	15.320	14.631

Fuente: D. G. de Carreteras. Mº de Fomento.

(*) Dato provisional.

7. Carreteras

1.3. Red de carreteras a cargo de los Entes Territoriales por Comunidades Autónomas

Unidad: Kilómetros

COMUNIDADES AUTÓNOMAS	1995	2000	2004	2005	2006	2007	2008
ANDALUCÍA	21.539	21.333	21.201	21.241	21.257	20.307	20.225
ARAGÓN	7.969	7.982	8.886	8.980	9.010	9.001	8.998
ASTURIAS, PRINCIPADO DE	4.175	4.164	4.225	4.228	4.220	4.199	4.206
BALEARS, ILLES	2.187	2.176	2.154	2.148	2.155	2.174	2.169
CANARIAS	4.324	4.433	4.247	4.261	4.186	4.467	4.466
CANTABRIA	2.030	2.033	1.978	1.980	1.978	1.976	1.984
CASTILLA-LA MANCHA	15.120	15.270	15.347	15.441	15.489	15.484	15.543
CASTILLA Y LEÓN	28.002	28.088	27.190	27.268	27.389	27.450	27.140
CATALUÑA	9.872	10.081	10.168	10.107	9.971	10.284	10.103
COMUNIDAD VALENCIANA	7.171	6.648	6.620	6.657	6.679	6.672	6.660
EXTREMADURA	7.451	7.340	7.486	7.494	7.613	7.524	7.462
GALICIA	14.828	15.002	15.153	15.158	15.241	15.242	15.287
MADRID, COMUNIDAD DE	2.751	2.524	2.613	2.617	2.606	2.600	2.610
MURCIA, REGIÓN DE	2.996	3.041	3.229	3.229	3.237	3.254	3.228
NAVARRA, C. FORAL DE	3.727	3.646	3.852	3.802	3.885	3.886	3.916
PAÍS VASCO	4.171	4.264	4.162	4.130	4.117	4.141	4.120
RIOJA, LA	1.378	1.394	1.453	1.457	1.469	1.470	1.470
CEUTA Y MELILLA	--	33	33	33	33	34	34
TOTAL	139.691	139.452	139.997	140.231	140.535	140.165	139.621

Fuente: Comunidades Autónomas, Diputaciones y Cabildos.

7. Carreteras

1.3.a. Red de carreteras a cargo de las Comunidades Autónomas por Comunidades Autónomas

Unidad: Kilómetros

COMUNIDADES AUTÓNOMAS	2007					2008				
	Total	Autopistas de peaje	Autovías	Carreteras de doble calzada	Resto red	Total	Autopistas de peaje	Autovías	Carreteras de doble calzada	Resto red
ANDALUCÍA	10.402	--	779	93	9.530	10.392	--	788	106	9.498
ARAGÓN	5.670	--	--	10	5.660	5.667	--	6	9	5.652
ASTURIAS, PRINCIPADO DE	4.199	--	66	4	4.129	4.206	--	66	4	4.136
BALEARES, ILLES	--	--	--	--	--	--	--	--	--	--
CANARIAS	--	--	--	--	--	--	--	--	--	--
CANTABRIA	1.976	--	--	--	1.976	1.984	--	--	--	1.984
CASTILLA-LA MANCHA	8.178	--	131	--	8.047	8.273	--	131	--	8.142
CASTILLA Y LEÓN	11.484	--	202	20	11.262	11.280	--	277	14	10.989
CATALUÑA	5.892	197	326	42	5.327	5.782	194	207	54	5.326
COMUNIDAD VALENCIANA	2.880	--	172	136	2.572	2.880	--	172	139	2.569
EXTREMADURA	3.787	--	75	38	3.674	3.795	--	75	35	3.685
GALICIA	5.372	54	51	13	5.254	5.418	54	137	13	5.214
MADRID, COMUNIDAD DE	2.600	--	81	187	2.332	2.610	--	103	197	2.310
MURCIA, REGIÓN DE	3.254	--	91	87	3.076	3.228	--	126	97	3.005
NAVARRA, C. FORAL DE	3.886	99	184	24	3.579	3.916	99	207	24	3.586
PAÍS VASCO	--	--	--	--	--	--	--	--	--	--
RIOJA, LA	1.470	--	--	3	1.467	1.470	--	--	3	1.467
CEUTA	18	--	--	--	18	18	--	--	--	18
MELILLA	16	--	--	1	15	16	--	--	1	15
TOTAL	71.084	350	2.158	658	67.918	70.935	347	2.296	696	67.596

Fuente: Comunidades Autónomas.

7. Carreteras

1.3.b. Red de carreteras a cargo de las Diputaciones Provinciales y Cabildos por Comunidades Autónomas

Unidad: Kilómetros

COMUNIDADES AUTÓNOMAS	1995	2000	2004	2005	2006	2007	2008
ANDALUCÍA	10.967	10.534	10.584	10.624	10.623	9.905	9.833
ARAGÓN	2.579	2.574	3.319	3.321	3.328	3.331	3.331
ASTURIAS, PRINCIPADO DE	--	--	--	--	--	--	--
BALEARS, ILLES	757	761	2.154	2.148	2.155	2.174	2.169
CANARIAS	2.344	4.433	4.247	4.261	4.186	4.467	4.466
CANTABRIA	--	--	--	--	--	--	--
CASTILLA-LA MANCHA	7.275	7.299	7.314	7.315	7.309	7.306	7.270
CASTILLA Y LEÓN	16.766	16.783	15.778	15.844	15.929	15.966	15.860
CATALUÑA	4.554	4.577	4.465	4.462	4.326	4.392	4.321
COMUNIDAD VALENCIANA	3.803	3.838	3.805	3.797	3.805	3.792	3.780
EXTREMADURA	4.130	3.669	3.774	3.706	3.826	3.737	3.667
GALICIA	9.792	9.883	9.894	9.868	9.936	9.870	9.869
MADRID, COMUNIDAD DE	--	--	--	--	--	--	--
MURCIA, REGIÓN DE	--	--	--	--	--	--	--
NAVARRA, C. FORAL DE	--	--	--	--	--	--	--
PAÍS VASCO	4.171	4.264	4.162	4.130	4.117	4.141	4.120
RIOJA, LA	--	--	--	--	--	--	--
TOTAL	67.138	68.615	69.496	69.476	69.540	69.081	68.686

Fuente: Diputaciones y Cabildos.

7. Carreteras

2. Red de carreteras del Estado, Comunidades Autónomas y Diputaciones y Cabildos por tipo y ancho de vía

Unidad: Kilómetros

AÑOS	Total	Vías de gran capacidad				Resto de la red		
		Total	Autopistas de peaje	Autovías (1)	Doble Calzada	Total	< 7 metros	> 7 metros
1994	162.196	7.748	2.023	4.474	1.251	154.448	113.748	40.700
1995	162.617	8.133	2.023	4.939	1.171	154.484	111.282	43.202
1996	162.100	8.500	2.017	5.278	1.205	153.600	109.114	44.486
1997	162.795	9.063	2.063	5.687	1.313	153.732	106.894	46.838
1998	163.273	9.649	2.072	6.197	1.380	153.624	106.008	47.616
1999	163.769	10.306	2.239	6.654	1.413	153.463	103.649	49.814
2000	163.557	10.443	2.202	6.847	1.394	153.114	102.096	51.018
2001	163.799	11.152	2.277	7.294	1.581	152.647	103.234	49.413
2002	164.139	11.406	2.386	7.353	1.667	152.733	102.675	50.058
2003	164.584	12.009	2.517	7.779	1.713	152.575	101.520	51.055
2004	165.152	12.444	2.640	8.107	1.697	152.708	99.923	52.785
2005	165.646	13.156	2.648	8.784	1.724	152.490	98.139	54.351
2006	166.339	13.872	2.815	9.258	1.799	152.467	97.382	55.085
2007	166.011	14.689	2.972	10.041	1.676	151.322	94.585	56.737
2008	165.011	15.113	2.997	10.509	1.606	149.898	91.063	58.835

Fuente: D. G. de Carreteras (M^o de Fomento), Comunidades Autónomas y Diputaciones y Cabildos.

(1) Incluye autopistas libres.

7. Carreteras

2.1. Red de carreteras del Estado, Comunidades Autónomas y Diputaciones y Cabildos. Vías de gran capacidad (autopistas, autovías y carreteras de doble calzada) por Comunidades Autónomas

Unidad: Kilómetros

COMUNIDADES AUTÓNOMAS	1995	2000	2004	2005	2006	2007	2008
ANDALUCÍA	1.516	1.911	2.304	2.340	2.404	2.522	2.581
ARAGÓN	389	456	574	652	688	728	732
ASTURIAS, PRINCIPADO DE	136	192	301	323	329	395	401
BALEARS, ILLES	64	72	81	124	165	184	184
CANARIAS	235	255	291	307	308	298	298
CANTABRIA	115	135	195	206	214	214	216
CASTILLA-LA MANCHA	791	875	1.041	1.218	1.497	1.510	1.587
CASTILLA Y LEÓN	801	1.278	1.686	1.762	1.824	1.910	2.095
CATALUÑA	1.040	1.427	1.255	1.298	1.307	1.424	1.276
COMUNIDAD VALENCIANA	820	963	1.190	1.222	1.265	1.346	1.338
EXTREMADURA	276	274	419	506	613	661	715
GALICIA	286	699	822	841	847	898	1.000
MADRID, COMUNIDAD DE	619	684	908	909	938	954	964
MURCIA, REGIÓN DE	254	367	449	449	452	562	599
NAVARRA, C. FORAL DE	226	223	258	315	345	346	369
PAÍS VASCO	435	495	522	536	528	573	588
RIOJA, LA	130	137	147	147	147	163	165
CEUTA Y MELILLA	--	--	1	1	1	1	3
TOTAL	8.133	10.443	12.444	13.156	13.872	14.689	15.113

Fuente: D. G. de Carreteras (Mº de Fomento), Comunidades Autónomas y Diputaciones y Cabildos.

7. Carreteras

2.2. Red de carreteras del Estado, Comunidades Autónomas y Diputaciones y Cabildos. Autopistas de peaje por Comunidades Autónomas

Unidad: Kilómetros							
COMUNIDADES AUTÓNOMAS	1995	2000	2004	2005	2006	2007	2008
ANDALUCÍA	93	170	192	192	192	217	197
ARAGÓN	158	158	154	154	154	154	157
ASTURIAS, PRINCIPADO DE	22	22	22	22	22	22	22
BALEARS, ILLES	--	--	--	--	--	--	--
CANARIAS	--	--	--	--	--	--	--
CANTABRIA	--	--	--	--	--	--	--
CASTILLA-LA MANCHA	--	--	52	52	214	214	239
CASTILLA Y LEÓN	194	194	282	282	282	282	275
CATALUÑA	630	653	655	658	658	656	657
COMUNIDAD VALENCIANA	287	287	334	334	334	363	367
EXTREMADURA	--	--	--	--	--	--	--
GALICIA	156	249	326	326	318	318	327
MADRID, COMUNIDAD DE	18	17	135	135	148	148	144
MURCIA, REGIÓN DE	--	--	26	26	26	113	115
NAVARRA, C. FORAL DE	151	137	137	137	137	138	138
PAÍS VASCO	195	196	206	211	211	228	240
RIOJA, LA	119	119	119	119	119	119	119
CEUTA Y MELILLA	--	--	--	--	--	--	--
TOTAL	2.023	2.202	2.640	2.648	2.815	2.972	2.997

Fuente: D. G. de Carreteras (M^o de Fomento), Comunidades Autónomas y Diputaciones y Cabildos.

7. Carreteras

2.3. Red de carreteras del Estado, Comunidades Autónomas y Diputaciones y Cabildos.

Autovías por Comunidades Autónomas

Unidad: Kilómetros

COMUNIDADES AUTÓNOMAS	1995	2000	2004	2005	2006	2007	2008
ANDALUCÍA	1.173	1.467	1.806	1.842	1.890	2.035	2.121
ARAGÓN	158	230	303	378	408	450	508
ASTURIAS, PRINCIPADO DE	95	151	259	281	285	350	365
BALEARS, ILLES	60	58	57	80	94	94	94
CANARIAS	175	186	245	254	257	217	217
CANTABRIA	109	126	186	197	205	205	214
CASTILLA-LA MANCHA	761	847	966	1.143	1.260	1.273	1.314
CASTILLA Y LEÓN	519	958	1.292	1.370	1.430	1.515	1.715
CATALUÑA	285	642	329	373	382	625	510
COMUNIDAD VALENCIANA	434	566	643	675	702	774	724
EXTREMADURA	238	238	346	434	545	593	640
GALICIA	74	368	413	432	443	494	579
MADRID, COMUNIDAD DE	452	478	614	614	614	599	608
MURCIA, REGIÓN DE	178	251	310	310	310	337	382
NAVARRA, C. FORAL DE	73	81	94	151	184	184	207
PAÍS VASCO	154	192	219	225	224	261	270
RIOJA, LA	1	8	25	25	25	35	40
CEUTA Y MELILLA	--	--	--	--	--	--	--
TOTAL	4.939	6.847	8.107	8.784	9.258	10.041	10.509

Fuente: D. G. de Carreteras (Mº de Fomento), Comunidades Autónomas y Diputaciones y Cabildos.

7. Carreteras

2.4. Red de carreteras del Estado, Comunidades Autónomas y Diputaciones y Cabildos.

Carreteras de doble calzada por Comunidades Autónomas

Unidad: Kilómetros

COMUNIDADES AUTÓNOMAS	1995	2000	2004	2005	2006	2007	2008
ANDALUCÍA	250	274	306	306	322	270	263
ARAGÓN	73	68	117	120	126	124	67
ASTURIAS, PRINCIPADO DE	19	19	20	20	22	23	14
BALEARS, ILLES	4	14	24	44	71	90	90
CANARIAS	60	69	46	53	51	81	81
CANTABRIA	6	9	9	9	9	9	2
CASTILLA-LA MANCHA	30	28	23	23	23	23	33
CASTILLA Y LEÓN	88	126	112	110	112	113	105
CATALUÑA	125	132	271	267	267	143	109
COMUNIDAD VALENCIANA	99	110	213	213	229	209	247
EXTREMADURA	38	36	73	72	68	68	76
GALICIA	56	82	83	83	86	86	94
MADRID, COMUNIDAD DE	149	189	159	160	176	207	212
MURCIA, REGIÓN DE	76	116	113	113	116	112	103
NAVARRA, C. FORAL DE	2	5	27	27	24	24	24
PAÍS VASCO	86	107	97	100	93	84	78
RIOJA, LA	10	10	3	3	3	9	6
CEUTA Y MELILLA	--	--	1	1	1	1	3
TOTAL	1.171	1.394	1.697	1.724	1.799	1.676	1.606

Fuente: D. G. de Carreteras (Mº de Fomento), Comunidades Autónomas y Diputaciones y Cabildos.

7. Carreteras

3. Red de carreteras del Estado, Comunidades Autónomas y Diputaciones y Cabildos según anchura de pavimento, por provincias. Año 2008 (1)

Unidad: Kilómetros

PROVINCIAS	Total general	Carreteras de una calzada					Carreteras doble calzada	Autovías y autopistas libres	Autopistas de peaje
		Total	< 5 m.	5 a 6,99 m.	≥ 7 m.	Sin inventariar (*)			
ANDALUCÍA	23.534	20.953	2.976	9.449	8.345	183	263	2.121	197
Almería	2.407	2.063	312	823	908	21	7	309	28
Cádiz	2.154	1.793	135	1.064	590	4	81	233	48
Córdoba	4.011	3.824	476	1.879	1.439	31	26	161	0
Granada	3.051	2.691	404	1.583	690	14	17	343	0
Huelva	2.090	1.911	152	469	1.271	19	22	157	0
Jaén	3.431	3.211	975	1.119	1.106	11	5	215	0
Málaga	2.552	2.115	333	745	979	58	52	315	70
Sevilla	3.837	3.344	189	1.768	1.363	25	53	389	51
ARAGÓN	11.416	10.685	3.093	3.412	4.180	--	67	508	157
Huesca	4.275	4.153	2.079	1.348	725	--	2	70	50
Teruel	3.167	3.024	363	795	1.866	--	3	140	0
Zaragoza	3.975	3.508	651	1.269	1.589	--	62	298	107
ASTURIAS, PRINCIPADO DE	5.019	4.618	1.158	2.490	970	--	14	365	22
BALEARS, ILLES	2.169	1.985	272	776	937	--	90	94	0
CANARIAS	4.466	4.168	687	1.500	1.981	--	81	217	0
Las Palmas	1.963	1.812	152	1.154	506	--	66	85	0
Sta Cruz Tenerife	2.503	2.356	535	346	1.475	--	15	132	0
CANTABRIA	2.564	2.348	73	1.568	707	--	2	214	0
CASTILLA-LA MANCHA	19.110	17.523	2.459	6.917	8.147	--	33	1.314	239
Albacete	3.578	3.337	405	1.598	1.334	--	2	236	3
Ciudad Real	4.253	3.951	331	1.647	1.974	--	16	287	0
Cuenca	3.995	3.630	244	1.738	1.647	--	1	293	72
Guadalajara	3.421	3.293	1.172	966	1.155	--	1	104	24
Toledo	3.862	3.313	306	969	2.037	--	14	395	140
CASTILLA Y LEÓN	32.452	30.357	7.616	12.476	10.264	--	105	1.715	275
Ávila	2.508	2.391	582	872	937	--	3	76	37
Burgos	5.031	4.713	1.826	1.559	1.328	--	30	211	76
León	5.894	5.487	191	3.054	2.242	--	26	289	92
Palencia	2.962	2.748	872	1.098	777	--	0	214	0
Salamanca	3.935	3.721	1.315	1.241	1.165	--	10	204	0
Segovia	2.368	2.181	491	883	807	--	5	112	69
Soria	3.295	3.222	1.373	657	1.192	--	2	72	0
Valladolid	3.020	2.742	127	1.700	915	--	16	262	0
Zamora	3.440	3.151	838	1.411	901	--	13	276	0
CATALUÑA	11.896	10.620	2.146	6.359	2.116	--	109	510	657
Barcelona	3.950	3.319	363	2.490	466	--	30	318	284
Girona	2.383	2.213	655	1.234	324	--	19	48	103
LLeida	2.785	2.606	545	1.279	782	--	13	98	69
Tarragona	2.778	2.483	583	1.356	544	--	48	45	202
COMUNIDAD VALENCIANA	8.556	7.218	687	3.804	2.727	--	247	724	367
Alicante	2.691	2.204	109	1.445	649	--	111	217	159
Castellón	2.271	1.995	310	905	779	--	42	115	120
Valencia	3.594	3.020	268	1.454	1.298	--	95	392	88
EXTREMADURA	9.053	8.337	1.014	2.314	5.010	--	76	640	0
Badajoz	4.903	4.596	465	1.095	3.035	--	46	262	0
Cáceres	4.150	3.742	548	1.218	1.975	--	30	378	0
GALICIA	17.537	16.537	5.582	4.320	6.635	--	94	579	327
A Coruña	4.344	3.945	726	967	2.253	--	58	162	179
Lugo	6.337	6.180	3.273	1.433	1.474	--	11	147	0
Ourense	3.370	3.193	1.245	653	1.295	--	10	167	0
Pontevedra	3.485	3.220	338	1.267	1.614	--	14	104	148
MADRID, COMUNIDAD DE	3.381	2.418	81	856	1.480	--	212	608	144
MURCIA, REGIÓN DE	3.749	3.150	359	1.269	1.521	--	103	382	115
NAVARRA, C. FORAL DE	3.955	3.586	208	1.840	1.538	--	24	207	138
PAÍS VASCO	4.203	3.615	800	1.342	1.473	--	78	270	240
Álava	1.466	1.286	341	517	428	--	12	93	75
Guipúzcoa	1.385	1.193	354	372	467	--	29	82	81
Vizcaya	1.352	1.136	105	453	578	--	37	95	84
RIOJA, LA	1.886	1.721	441	503	777	--	6	40	119
CEUTA Y MELILLA	63	59	0	32	27	--	3	0	0
Ceuta	37	35	0	22	14	--	1	0	0
Melilla	26	24	0	10	14	--	2	0	0
TOTAL	165.011	149.898	29.652	61.228	58.835	183	1.606	10.509	2.997

Fuente: D. G. de Carreteras (Mº de Fomento), Comunidades Autónomas, Diputaciones y Cabildos.

(1) Además de este viario los Ayuntamientos (dato de 1998) tienen 489.698 km. (Tabla 5) de los cuales 361.517 km. son interurbanos (Tabla 5.2) y, además, existen 11.355 km. (dato de 1998) de viario de Otros Organismos (Tabla 6).

(*) Km. sin inventariar.

7. Carreteras

3.1. Red de carreteras a cargo del Estado según anchura de pavimento por provincias. Año 2008 (p)

Unidad: Kilómetros

PROVINCIAS	Total general	Carreteras de una calzada				Sin inventariar (*)	Carreteras doble calzada	Autovías y autopistas libres	Autopistas de peaje
		Total	< 5 m.	5 a 6,99 m.	≥ 7 m.				
ANDALUCÍA	3.308	1.627	17	197	1.413	--	151	1.333	197
Almería	370	134	3	7	125	--	5	203	28
Cádiz	333	126	2	22	102	--	42	117	48
Córdoba	595	425	5	71	350	--	9	161	--
Granada	295	183	1	40	142	--	3	110	--
Huelva	459	311	1	12	298	--	22	126	--
Jaén	433	249	1	18	230	--	5	179	--
Málaga	378	49	1	21	27	--	40	219	70
Sevilla	444	149	3	7	140	--	26	218	51
ARAGÓN	2.418	1.705	4	321	1.380	--	55	502	157
Huesca	790	668	2	163	502	--	2	70	50
Teruel	681	538	0	60	478	--	3	140	--
Zaragoza	948	499	2	98	400	--	50	292	107
ASTURIAS, PRINCIPADO DE	813	482	13	161	308	--	10	299	22
BALEARS, ILLES	--	--	--	--	--	--	--	--	--
CANARIAS	--	--	--	--	--	--	--	--	--
Las Palmas	--	--	--	--	--	--	--	--	--
Sta Cruz Tenerife	--	--	--	--	--	--	--	--	--
CANTABRIA	580	364	3	54	307	--	2	214	--
CASTILLA-LA MANCHA	3.567	2.111	6	132	1.973	--	33	1.183	239
Albacete	646	405	0	31	374	--	2	236	3
Ciudad Real	729	479	1	57	422	--	16	235	--
Cuenca	936	571	1	4	565	--	1	293	72
Guadalajara	412	288	2	9	277	--	1	100	24
Toledo	843	369	1	32	335	--	14	320	140
CASTILLA Y LEÓN	5.311	3.508	22	772	2.713	--	91	1.438	275
Ávila	460	343	1	88	254	--	3	76	37
Burgos	931	665	6	104	555	--	25	164	76
León	923	591	1	215	375	--	20	220	92
Palencia	391	238	0	2	235	--	--	153	--
Salamanca	506	292	0	35	257	--	10	204	--
Segovia	364	246	4	4	238	--	2	47	69
Soria	508	435	6	6	423	--	2	72	--
Valladolid	514	272	2	20	250	--	16	226	--
Zamora	714	425	1	297	126	--	13	276	--
CATALUÑA	1.794	977	11	145	821	--	52	303	463
Barcelona	351	82	1	5	77	--	18	132	119
Girona	415	289	3	71	215	--	6	27	93
LLeida	487	316	2	24	290	--	13	98	60
Tarragona	541	290	5	46	239	--	15	45	191
COMUNIDAD VALENCIANA	1.896	885	11	246	628	--	92	552	367
Alicante	631	234	3	96	134	--	36	202	159
Castellón	457	258	0	35	222	--	5	75	120
Valencia	808	394	8	115	271	--	52	275	88
EXTREMADURA	1.591	985	4	258	724	--	41	565	--
Badajoz	829	573	2	117	453	--	18	239	--
Cáceres	762	413	1	140	271	--	23	326	--
GALICIA	2.250	1.454	4	96	1.354	--	81	442	273
A Coruña	537	276	1	33	243	--	53	62	146
Lugo	676	522	2	20	500	--	11	144	--
Ourense	511	347	0	30	317	--	8	156	--
Pontevedra	525	310	1	13	295	--	8	81	127
MADRID, COMUNIDAD DE	771	108	2	40	65	--	15	505	144
MURCIA, REGIÓN DE	521	145	0	26	118	--	6	256	115
NAVARRA, C. FORAL DE	39	--	--	--	--	--	--	--	39
PAÍS VASCO	83	0	--	--	--	--	--	--	83
Álava	61	0	--	--	--	--	--	--	61
Guipúzcoa	0	0	--	--	--	--	--	--	--
Vizcaya	22	0	--	--	--	--	--	--	22
RIOJA, LA	416	254	0	2	252	--	3	40	119
CEUTA Y MELILLA	29	26	0	19	7	--	2	--	--
Ceuta	19	17	0	11	7	--	1	--	--
Melilla	10	9	--	8	1	--	1	--	--
TOTAL	25.390	14.631	97	2.470	12.063	--	634	7.633	2.493

Fuente: D.G. de Carreteras. Mº de Fomento.

Nota: Datos actualizados y provisionales resultado del inventario de características geométricas y equipamiento a 31-12 -2008.

Además de esta longitud, que recoge los troncos principales, hay en la RCE 3.438 enlaces con una longitud de ramales de 4.339,4 km.

(*) Km. sin inventariar.

(p) Provisional.

7. Carreteras

3.2. Red de carreteras de los Entes Territoriales según anchura de pavimento por provincias. Año 2008

Unidad: Kilómetros

PROVINCIAS	Total general	Carreteras de una calzada					Carreteras doble calzada	Autovías y autopistas libres	Autopistas de peaje
		Total	< 5 m.	5 a 6,99 m.	≥ 7 m.	Sin inventariar (*)			
ANDALUCÍA	20.225	19.326	2.959	9.252	6.932	183	111	788	0
Almería	2.037	1.929	309	816	783	21	2	106	0
Cádiz	1.821	1.667	133	1.042	488	4	39	115	0
Córdoba	3.417	3.399	471	1.808	1.089	31	18	0	0
Granada	2.755	2.508	403	1.543	548	14	14	233	0
Huelva	1.631	1.600	151	457	973	19	0	31	0
Jaén	2.998	2.962	974	1.101	876	11	0	36	0
Málaga	2.174	2.066	332	724	952	58	12	96	0
Sevilla	3.393	3.195	186	1.761	1.223	25	27	171	0
ARAGÓN	8.998	8.980	3.089	3.091	2.800	--	12	6	0
Huesca	3.485	3.485	2.077	1.185	223	--	0	0	0
Teruel	2.486	2.486	363	735	1.388	--	0	0	0
Zaragoza	3.027	3.009	649	1.171	1.189	--	12	6	0
ASTURIAS, PRINCIPADO DE	4.206	4.136	1.145	2.329	662	--	4	66	0
BALEARS, ILLES	2.169	1.985	272	776	937	--	90	94	0
CANARIAS	4.466	4.168	687	1.500	1.981	--	81	217	0
Las Palmas	1.963	1.812	152	1.154	506	--	66	85	0
Sta Cruz Tenerife	2.503	2.356	535	346	1.475	--	15	132	0
CANTABRIA	1.984	1.984	70	1.514	400	--	0	0	0
CASTILLA-LA MANCHA	15.543	15.412	2.453	6.785	6.174	--	0	131	0
Albacete	2.932	2.932	405	1.567	960	--	0	0	0
Ciudad Real	3.524	3.472	330	1.590	1.552	--	0	52	0
Cuenca	3.059	3.059	243	1.734	1.082	--	0	0	0
Guadalajara	3.009	3.005	1.170	957	878	--	0	4	0
Toledo	3.019	2.944	305	937	1.702	--	0	75	0
CASTILLA Y LEÓN	27.140	26.849	7.594	11.704	7.551	--	14	277	0
Ávila	2.048	2.048	581	784	683	--	0	0	0
Burgos	4.100	4.048	1.820	1.455	773	--	5	47	0
León	4.970	4.896	190	2.839	1.867	--	6	68	0
Palencia	2.571	2.510	872	1.096	542	--	0	61	0
Salamanca	3.429	3.429	1.315	1.206	908	--	0	0	0
Segovia	2.003	1.935	487	879	569	--	3	65	0
Soria	2.787	2.787	1.367	651	769	--	0	0	0
Valladolid	2.506	2.470	125	1.680	665	--	0	36	0
Zamora	2.726	2.726	837	1.114	775	--	0	0	0
CATALUÑA	10.102	9.644	2.135	6.214	1.295	--	57	207	194
Barcelona	3.599	3.237	362	2.486	389	--	12	186	165
Girona	1.968	1.924	652	1.163	109	--	12	21	11
LLeida	2.298	2.290	543	1.255	492	--	0	0	8
Tarragona	2.237	2.193	578	1.310	305	--	33	0	11
COMUNIDAD VALENCIANA	6.660	6.333	676	3.558	2.099	--	155	172	0
Alicante	2.060	1.970	106	1.349	515	--	75	15	0
Castellón	1.814	1.737	310	870	557	--	37	40	0
Valencia	2.786	2.626	260	1.339	1.027	--	43	117	0
EXTREMADURA	7.462	7.352	1.010	2.056	4.286	--	35	75	0
Badajoz	4.074	4.023	463	978	2.582	--	28	23	0
Cáceres	3.388	3.329	547	1.078	1.704	--	7	52	0
GALICIA	15.287	15.083	5.578	4.224	5.281	--	13	137	54
A Coruña	3.807	3.669	725	934	2.010	--	5	100	33
Lugo	5.661	5.658	3.271	1.413	974	--	0	3	0
Ourense	2.859	2.846	1.245	623	978	--	2	11	0
Pontevedra	2.960	2.910	337	1.254	1.319	--	6	23	21
MADRID, COMUNIDAD DE	2.610	2.310	79	816	1.415	--	197	103	0
MURCIA, REGIÓN DE	3.228	3.005	359	1.243	1.403	--	97	126	0
NAVARRA, C. FORAL DE	3.916	3.586	208	1.840	1.538	--	24	207	99
PAÍS VASCO	4.120	3.615	800	1.342	1.473	--	78	270	157
Álava	1.405	1.286	341	517	428	--	12	93	14
Guipúzcoa	1.385	1.193	354	372	467	--	29	82	81
Vizcaya	1.330	1.136	105	453	578	--	37	95	62
RIOJA, LA	1.470	1.467	441	501	525	--	3	0	0
CEUTA Y MELILLA	34	33	0	13	20	--	1	0	0
Ceuta	18	18	0	11	7	--	0	0	0
Melilla	16	15	0	2	13	--	1	0	0
TOTAL	139.621	135.268	29.555	58.758	46.772	183	972	2.877	504

Fuente: Comunidades Autónomas, Diputaciones y Cabildos.

(*) Km. sin inventariar.

7. Carreteras

3.2.a. Red de carreteras de las Comunidades Autónomas según anchura de pavimento por provincias. Año 2008

Unidad: Kilómetros

PROVINCIAS	Total general	Carreteras de una calzada					Carreteras doble calzada	Autovías y autopistas libres	Autopistas de peaje
		Total	< 5 m.	5 a 6,99 m.	≥ 7 m.	Sin inventariar (*)			
ANDALUCÍA	10.392	9.498	1.366	3.186	4.763	183	106	788	--
Almería	826	718	56	263	378	21	2	106	--
Cádiz	1.014	860	45	338	473	4	39	115	--
Córdoba	1.637	1.619	411	489	688	31	18	--	--
Granada	1.538	1.291	366	503	408	14	14	233	--
Huelva	773	742	13	80	630	19	--	31	--
Jaén	1.423	1.387	204	506	666	11	--	36	--
Málaga	1.314	1.206	145	414	589	58	12	96	--
Sevilla	1.868	1.675	126	593	931	25	22	171	--
ARAGÓN	5.667	5.652	1.541	1.897	2.214	--	9	6	--
Huesca	2.073	2.073	989	861	223	--	--	--	--
Teruel	1.585	1.585	197	321	1.067	--	--	--	--
Zaragoza	2.009	1.994	355	715	924	--	9	6	--
ASTURIAS, PRINCIPADO DE	4.206	4.136	1.145	2.329	662	--	4	66	--
BALEARS, ILLES	--	--	--	--	--	--	--	--	--
CANARIAS	--	--	--	--	--	--	--	--	--
Las Palmas	--	--	--	--	--	--	--	--	--
Sta Cruz Tenerife	--	--	--	--	--	--	--	--	--
CANTABRIA	1.984	1.984	70	1.514	400	--	--	--	--
CASTILLA-LA MANCHA	8.273	8.142	488	1.960	5.694	--	--	131	--
Albacete	1.488	1.488	35	675	778	--	--	--	--
Ciudad Real	1.770	1.718	14	230	1.474	--	--	52	--
Cuenca	1.560	1.560	53	425	1.082	--	--	--	--
Guadalajara	1.441	1.437	159	400	878	--	--	4	--
Toledo	2.014	1.939	227	230	1.482	--	--	75	--
CASTILLA Y LEÓN	11.280	10.989	1.299	3.124	6.566	--	14	277	--
Ávila	983	983	136	205	642	--	--	--	--
Burgos	1.810	1.758	345	669	744	--	5	47	--
León	1.782	1.708	130	353	1.225	--	6	68	--
Palencia	1.536	1.475	290	643	542	--	--	61	--
Salamanca	1.254	1.254	57	289	908	--	--	--	--
Segovia	772	704	50	202	452	--	3	65	--
Soria	904	904	100	191	613	--	--	--	--
Valladolid	1.086	1.050	80	305	665	--	--	36	--
Zamora	1.153	1.153	111	267	775	--	--	--	--
CATALUÑA (**)	5.781	5.326	1.339	3.883	104	--	54	207	194
Barcelona	1.873	1.511	87	1.396	28	--	12	186	165
Girona	1.288	1.247	456	756	35	--	9	21	11
LLeida	1.479	1.471	486	958	27	--	--	--	8
Tarragona	1.141	1.097	310	773	14	--	33	--	11
COMUNIDAD VALENCIANA	2.880	2.569	75	1.328	1.166	--	139	172	--
Alicante	1.063	989	0	564	425	--	59	15	--
Castellón	1.017	940	45	487	408	--	37	40	--
Valencia	800	640	30	277	333	--	43	117	--
EXTREMADURA	3.795	3.685	36	414	3.235	--	35	75	--
Badajoz	2.157	2.106	24	288	1.794	--	28	23	--
Cáceres	1.638	1.579	12	126	1.441	--	7	52	--
GALICIA	5.418	5.214	312	1.581	3.321	--	13	137	54
A Coruña	1.687	1.549	13	370	1.166	--	5	100	33
Lugo	1.453	1.450	168	450	832	--	--	3	--
Ourense	1.004	991	98	361	532	--	2	11	--
Pontevedra	1.274	1.224	33	400	791	--	6	23	21
MADRID, COMUNIDAD DE	2.610	2.310	79	816	1.415	--	197	103	--
MURCIA, REGIÓN DE	3.228	3.005	359	1.243	1.403	--	97	126	--
NAVARRA, C. FORAL DE	3.916	3.586	208	1.840	1.538	--	24	207	99
PAÍS VASCO	--	--	--	--	--	--	--	--	--
Álava	--	--	--	--	--	--	--	--	--
Guipúzcoa	--	--	--	--	--	--	--	--	--
Vizcaya	--	--	--	--	--	--	--	--	--
RIOJA, LA	1.470	1.467	441	501	525	--	3	--	--
CEUTA Y MELILLA	34	33	--	13	20	--	1	--	--
Ceuta	18	18	--	11	7	--	--	--	--
Melilla	16	15	--	2	13	--	1	--	--
TOTAL	70.935	67.596	8.758	25.629	33.026	183	696	2.296	347

Fuente: Comunidades Autónomas.

(*) Km. sin inventariar.

(**) Última información a 31 de diciembre de 2007. Las dimensiones de la red por anchura de pavimentos no se han facilitado. Según la Comunidad Autónoma de Cataluña, son consideradas como "Autovías", las vías preferentes de doble calzada. En carretera de doble calzada se incluyen tanto las vías preferentes como las vías convencionales cuando son de doble calzada. Las vías preferentes de calzada única son consideradas como carreteras de una calzada.

7. Carreteras

3.2.b. Red de carreteras de las Diputaciones y Cabildos según anchura de pavimento por provincias. Año 2008

Unidad: Kilómetros

PROVINCIAS	Total general	Carreteras de una calzada					Carreteras doble calzada	Autovías y autopistas libres	Autopistas de peaje
		Total	< 5 m.	5 a 6,99 m.	≥ 7 m.	Sin inventariar (*)			
ANDALUCÍA	9.833	9.828	1.593	6.066	2.169	--	5	--	--
Almería	1.211	1.211	253	553	405	--	--	--	--
Cádiz	807	807	88	704	15	--	--	--	--
Córdoba	1.780	1.780	60	1.319	401	--	--	--	--
Granada	1.217	1.217	37	1.040	140	--	--	--	--
Huelva	858	858	138	377	343	--	--	--	--
Jaén	1.575	1.575	770	595	210	--	--	--	--
Málaga	860	860	187	310	363	--	--	--	--
Sevilla	1.525	1.520	60	1.168	292	--	5	--	--
ARAGÓN	3.331	3.328	1.548	1.194	586	--	3	--	--
Huesca	1.412	1.412	1.088	324	--	--	--	--	--
Teruel	901	901	166	414	321	--	--	--	--
Zaragoza	1.018	1.015	294	456	265	--	3	--	--
ASTURIAS, PRINCIPADO DE	--	--	--	--	--	--	--	--	--
BALEARS, ILLES	2.169	1.985	272	776	937	--	90	94	--
CANARIAS	4.466	4.168	687	1.500	1.981	--	81	217	--
Las Palmas	1.963	1.812	152	1.154	506	--	66	85	--
Sta Cruz Tenerife	2.503	2.356	535	346	1.475	--	15	132	0
CANTABRIA	--	--	--	--	--	--	--	--	--
CASTILLA-LA MANCHA	7.270	7.270	1.965	4.825	480	--	--	--	--
Albacete	1.444	1.444	370	892	182	--	--	--	--
Ciudad Real	1.754	1.754	316	1.360	78	--	--	--	--
Cuenca	1.499	1.499	190	1.309	--	--	--	--	--
Guadalajara	1.568	1.568	1.011	557	--	--	--	--	--
Toledo	1.005	1.005	78	707	220	--	--	--	--
CASTILLA Y LEÓN	15.860	15.860	6.295	8.580	985	--	--	--	--
Ávila	1.065	1.065	445	579	41	--	--	--	--
Burgos	2.290	2.290	1.475	786	29	--	--	--	--
León	3.188	3.188	60	2.486	642	--	--	--	--
Palencia	1.035	1.035	582	453	--	--	--	--	--
Salamanca	2.175	2.175	1.258	917	--	--	--	--	--
Segovia	1.231	1.231	437	677	117	--	--	--	--
Soria	1.883	1.883	1.267	460	156	--	--	--	--
Valladolid	1.420	1.420	45	1.375	--	--	--	--	--
Zamora	1.573	1.573	726	847	--	--	--	--	--
CATALUÑA	4.321	4.318	796	2.331	1.191	--	3	--	--
Barcelona	1.726	1.726	275	1.090	361	--	--	--	--
Girona	680	677	196	407	74	--	3	--	--
LLeida	819	819	57	297	465	--	--	--	--
Tarragona	1.096	1.096	268	537	291	--	--	--	--
COMUNIDAD VALENCIANA	3.780	3.764	601	2.230	933	--	16	--	--
Alicante	997	981	106	785	90	--	16	--	--
Castellón	797	797	265	383	149	--	--	--	--
Valencia	1.986	1.986	230	1.062	694	--	--	--	--
EXTREMADURA	3.667	3.667	974	1.642	1.051	--	--	--	--
Badajoz	1.917	1.917	439	690	788	--	--	--	--
Cáceres	1.750	1.750	535	952	263	--	--	--	--
GALICIA	9.869	9.869	5.266	2.643	1.960	--	--	--	--
A Coruña	2.120	2.120	712	564	844	--	--	--	--
Lugo	4.208	4.208	3.103	963	142	--	--	--	--
Ourense	1.855	1.855	1.147	262	446	--	--	--	--
Pontevedra	1.686	1.686	304	854	528	--	--	--	--
MADRID, COMUNIDAD DE	--	--	--	--	--	--	--	--	--
MURCIA, REGIÓN DE	--	--	--	--	--	--	--	--	--
NAVARRA, C. FORAL DE	--	--	--	--	--	--	--	--	--
PAÍS VASCO	4.120	3.615	800	1.342	1.473	--	78	270	157
Álava	1.405	1.286	341	517	428	--	12	93	14
Guipúzcoa	1.385	1.193	354	372	467	--	29	82	81
Vizcaya	1.330	1.136	105	453	578	--	37	95	62
RIOJA, LA	--	--	--	--	--	--	--	--	--
CEUTA Y MELILLA	--	--	--	--	--	--	--	--	--
Ceuta	--	--	--	--	--	--	--	--	--
Melilla	--	--	--	--	--	--	--	--	--
TOTAL	68.686	67.672	20.797	33.129	13.746	--	276	581	157

Fuente: Diputaciones y Cabildos.

(*) Km. sin inventariar.

7. Carreteras

4. Red de carreteras del Estado, Comunidades Autónomas y Diputaciones y Cabildos según tipos de pavimento, por provincias. Año 2008

Unidad: Kilómetros

PROVINCIAS	Total general	Carreteras de una calzada					Carreteras de doble calzada autovías y autopistas	
		Total	Pavimento de hormigón o aglomerado asfáltico	Tratamiento superficial	Macadam y otros	Sin inventariar (*)	Pavimento de hormigón o aglomerado asfáltico	
ANDALUCÍA (*)	23.534	20.953	16.435	3.604	731	183	2.581	
Almería	2.407	2.063	1.630	390	22	21	344	
Cádiz	2.154	1.793	1.669	48	72	4	361	
Córdoba	4.011	3.824	2.594	1.062	137	31	187	
Granada	3.051	2.691	2.119	480	78	14	360	
Huelva	2.090	1.911	1.449	360	83	19	180	
Jaén	3.431	3.211	2.462	650	88	11	220	
Málaga	2.552	2.115	1.751	278	28	58	437	
Sevilla	3.837	3.344	2.760	336	223	25	493	
ARAGÓN	11.416	10.684	6.015	4.504	165	--	732	
Huesca	4.275	4.152	1.933	2.056	163	--	122	
Teruel	3.167	3.024	1.930	1.092	2	--	143	
Zaragoza	3.975	3.508	2.152	1.356	0	--	467	
ASTURIAS, PRINCIPADO DE	5.019	4.618	4.062	556	0	--	401	
BALEARS, ILLES	2.169	1.985	1.966	19	0	--	184	
CANARIAS	4.466	4.168	3.930	90	148	--	298	
Las Palmas	1.963	1.812	1.615	59	138	--	151	
Sta Cruz Tenerife	2.503	2.356	2.315	31	10	--	147	
CANTABRIA	2.564	2.348	2.043	305	0	--	216	
CASTILLA-LA MANCHA	19.110	17.523	12.932	4.517	74	--	1.587	
Albacete	3.577	3.336	2.612	678	46	--	241	
Ciudad Real	4.253	3.951	2.241	1.710	0	--	302	
Cuenca	3.996	3.631	2.853	765	13	--	366	
Guadalajara	3.421	3.293	2.387	906	0	--	128	
Toledo	3.862	3.313	2.840	458	15	--	550	
CASTILLA Y LEÓN	32.451	30.356	20.019	10.222	115	--	2.095	
Ávila	2.508	2.391	1.650	741	0	--	116	
Burgos	5.031	4.713	3.131	1.573	9	--	318	
León	5.894	5.487	3.170	2.307	10	--	407	
Palencia	2.962	2.748	1.633	1.113	2	--	214	
Salamanca	3.934	3.721	1.947	1.752	22	--	213	
Segovia	2.368	2.181	1.809	364	8	--	187	
Soria	3.295	3.222	1.793	1.395	34	--	74	
Valladolid	3.020	2.742	2.632	80	30	--	278	
Zamora	3.440	3.151	2.254	897	0	--	289	
CATALUÑA	11.897	10.621	9.014	1.540	67	--	1.276	
Barcelona	3.951	3.319	3.048	271	0	--	631	
Girona	2.383	2.213	1.790	423	0	--	170	
LLeida	2.785	2.606	2.008	531	67	--	180	
Tarragona	2.778	2.483	2.168	315	0	--	295	
COMUNIDAD VALENCIANA	8.556	7.218	6.608	610	0	--	1.338	
Alicante	2.691	2.204	2.033	171	0	--	487	
Castellón	2.271	1.995	1.869	126	0	--	276	
Valencia	3.594	3.020	2.707	313	0	--	575	
EXTREMADURA	9.053	8.337	8.220	77	40	--	715	
Badajoz	4.903	4.596	4.572	0	24	--	307	
Cáceres	4.150	3.742	3.649	77	16	--	408	
GALICIA	17.537	16.537	9.690	6.846	1	--	1.000	
A Coruña	4.344	3.945	2.600	1.345	0	--	399	
Lugo	6.337	6.180	2.349	3.830	1	--	158	
Ourense	3.370	3.193	1.555	1.638	0	--	177	
Pontevedra	3.485	3.220	3.187	33	0	--	266	
MADRID, COMUNIDAD DE	3.381	2.418	2.276	142	0	--	964	
MURCIA, REGIÓN DE	3.749	3.150	2.124	996	30	--	599	
NAVARRA, C. FORAL DE	3.955	3.586	3.574	0	12	--	369	
PAÍS VASCO	4.203	3.615	2.947	668	0	--	588	
Álava	1.466	1.286	996	290	0	--	180	
Guipúzcoa	1.385	1.193	815	378	0	--	192	
Vizcaya	1.352	1.136	1.136	0	0	--	216	
RIOJA, LA	1.886	1.721	675	1.046	0	--	165	
CEUTA Y MELILLA	63	59	59	0	0	--	3	
Ceuta	37	35	35	0	0	--	1	
Melilla	26	24	24	0	0	--	2	
TOTAL	165.011	149.898	112.590	35.742	1.383	183	15.113	

Fuente: D.G. de Carreteras (Mº de Fomento), Comunidades Autónomas, Diputaciones y Cabildos.

(*) La Comunidad Autónoma no dispone de la desagregación por tipo de pavimento, por estar realizándose actualización en el inventario, por lo que el reparto en las "carreteras de una calzada" es estimativo, a nivel de Comunidad Autónoma. Por tanto, el desglose provincial recoge solamente la suma de los datos del Estado y de las Diputaciones y Cabildos.

(*) Km. sin inventariar.

7. Carreteras

4.1. Red de carreteras a cargo de Estado según tipos de pavimento por provincias. Año 2008

Unidad: Kilómetros

PROVINCIAS	Total general	Carreteras de una calzada					Carreteras de doble calzada autovías y autopistas	
		Total	Pavimento de hormigón o aglomerado asfáltico	Tratamiento superficial	Macadam y otros	Sin inventariar (*)	Pavimento de hormigón o aglomerado asfáltico	
ANDALUCÍA	3.308	1.627	1.627	--	--	--	1.682	
Almería	370	134	134	--	--	--	236	
Cádiz	333	126	126	--	--	--	207	
Córdoba	595	425	425	--	--	--	169	
Granada	295	183	183	--	--	--	112	
Huelva	459	311	311	--	--	--	149	
Jaén	433	249	249	--	--	--	184	
Málaga	378	49	49	--	--	--	329	
Sevilla	444	149	149	--	--	--	295	
ARAGÓN	2.418	1.704	1.704	--	--	--	714	
Huesca	790	667	667	--	--	--	122	
Teruel	681	538	538	--	--	--	143	
Zaragoza	948	499	499	--	--	--	449	
ASTURIAS, PRINCIPADO DE	813	482	482	--	--	--	331	
BALEARS, ILLES	--	--	--	--	--	--	--	
CANARIAS	--	--	--	--	--	--	--	
Las Palmas	--	--	--	--	--	--	--	
Sta Cruz Tenerife	--	--	--	--	--	--	--	
CANTABRIA	580	364	364	--	--	--	216	
CASTILLA-LA MANCHA	3.567	2.111	2.111	--	--	--	1.456	
Albacete	646	405	405	--	--	--	241	
Ciudad Real	729	479	479	--	--	--	250	
Cuenca	936	571	571	--	--	--	366	
Guadalajara	412	288	288	--	--	--	124	
Toledo	843	369	369	--	--	--	475	
CASTILLA Y LEÓN	5.311	3.507	3.506	--	1	--	1.804	
Ávila	460	343	343	--	--	--	116	
Burgos	931	665	664	--	1	--	266	
León	923	591	591	--	--	--	332	
Palencia	391	238	238	--	--	--	153	
Salamanca	505	292	292	--	--	--	213	
Segovia	364	246	246	--	--	--	118	
Soria	508	435	435	--	--	--	74	
Valladolid	514	272	272	--	--	--	242	
Zamora	714	425	425	--	--	--	289	
CATALUÑA	1.794	977	977	--	0	--	818	
Barcelona	351	82	82	--	--	--	269	
Girona	415	289	289	--	--	--	126	
LLeida	487	316	316	--	--	--	171	
Tarragona	541	290	290	--	0	--	251	
COMUNIDAD VALENCIANA	1.896	885	885	--	--	--	1.011	
Alicante	631	234	234	--	--	--	397	
Castellón	457	258	258	--	--	--	199	
Valencia	808	394	394	--	--	--	415	
EXTREMADURA	1.591	985	985	--	--	--	605	
Badajoz	829	573	573	--	--	--	256	
Cáceres	762	413	413	--	--	--	349	
GALICIA	2.250	1.454	1.454	--	0	--	796	
A Coruña	537	276	276	--	--	--	261	
Lugo	676	522	522	--	0	--	155	
Ourense	511	347	347	--	--	--	164	
Pontevedra	525	310	310	--	--	--	216	
MADRID, COMUNIDAD DE	771	108	108	--	--	--	664	
MURCIA, REGIÓN DE	521	145	145	--	--	--	376	
NAVARRA, C. FORAL DE	39	0	0	--	--	--	39	
PAÍS VASCO	83	0	0	--	--	--	83	
Álava	61	0	0	--	--	--	61	
Guipúzcoa	0	0	0	--	--	--	0	
Vizcaya	22	0	0	--	--	--	22	
RIOJA, LA	416	254	254	--	--	--	162	
CEUTA Y MELILLA	29	26	26	--	--	--	2	
Ceuta	19	17	17	--	--	--	1	
Melilla	10	9	9	--	--	--	1	
TOTAL	25.390	14.630	14.629	0	1	0	10.759	

Fuente: D. G. de Carreteras. Mº de Fomento.

(*) Km. sin inventariar.

7. Carreteras

4.2. Red de carreteras de los Entes Territoriales según tipos de pavimento por provincias. Año 2008

Unidad: Kilómetros

PROVINCIAS	Total general	Carreteras de una calzada					Carreteras de doble calzada autovías y autopistas	
		Total	Pavimento de hormigón o aglomerado asfáltico	Tratamiento superficial	Macadam y otros	Sin inventariar (*)	Pavimento de hormigón o aglomerado asfáltico	
ANDALUCÍA	20.225	19.326	14.808	3.604	731	183		899
Almería	2.037	1.929	1.496	390	22	21		108
Cádiz	1.821	1.667	1.543	48	72	4		154
Córdoba	3.417	3.399	2.169	1.062	137	31		18
Granada	2.755	2.508	1.936	480	78	14		247
Huelva	1.631	1.600	1.138	360	83	19		31
Jaén	2.998	2.962	2.213	650	88	11		36
Málaga	2.174	2.066	1.702	278	28	58		108
Sevilla	3.393	3.195	2.611	336	223	25		198
ARAGÓN	8.998	8.980	4.311	4.504	165	--		18
Huesca	3.485	3.485	1.266	2.056	163			0
Teruel	2.486	2.486	1.392	1.092	2	--		0
Zaragoza	3.027	3.009	1.653	1.356	0	--		18
ASTURIAS, PRINCIPADO DE	4.206	4.136	3.580	556	0	--		70
BALEARS, ILLES	2.169	1.985	1.966	19	0	--		184
CANARIAS	4.466	4.168	3.930	90	148	--		298
Las Palmas	1.963	1.812	1.615	59	138	--		151
Sta Cruz Tenerife	2.503	2.356	2.315	31	10	--		147
CANTABRIA	1.984	1.984	1.679	305	0	--		0
CASTILLA-LA MANCHA	15.543	15.412	10.821	4.517	74	--		131
Albacete	2.931	2.931	2.207	678	46	--		0
Ciudad Real	3.524	3.472	1.762	1.710	0	--		52
Cuenca	3.060	3.060	2.282	765	13	--		0
Guadalajara	3.009	3.005	2.099	906	0	--		4
Toledo	3.019	2.944	2.471	458	15	--		75
CASTILLA Y LEÓN	27.140	26.849	16.513	10.222	114	--		291
Ávila	2.048	2.048	1.307	741	0	--		0
Burgos	4.100	4.048	2.467	1.573	8	--		52
León	4.970	4.896	2.579	2.307	10	--		74
Palencia	2.571	2.510	1.395	1.113	2	--		61
Salamanca	3.429	3.429	1.655	1.752	22	--		0
Segovia	2.003	1.935	1.563	364	8	--		68
Soria	2.787	2.787	1.358	1.395	34	--		0
Valladolid	2.506	2.470	2.360	80	30	--		36
Zamora	2.726	2.726	1.829	897	0	--		0
CATALUÑA	10.102	9.644	8.037	1.540	67	--		458
Barcelona	3.600	3.237	2.966	271	0	--		363
Girona	1.968	1.924	1.501	423	0	--		44
LLeida	2.298	2.290	1.692	531	67	--		8
Tarragona	2.237	2.193	1.878	315	0	--		44
COMUNIDAD VALENCIANA	6.660	6.333	5.723	610	0	--		327
Alicante	2.060	1.970	1.799	171	0	--		90
Castellón	1.814	1.737	1.611	126	0	--		77
Valencia	2.786	2.626	2.313	313	0	--		160
EXTREMADURA	7.462	7.352	7.235	77	40	--		110
Badajoz	4.074	4.023	3.999	0	24	--		51
Cáceres	3.388	3.329	3.236	77	16	--		59
GALICIA	15.287	15.083	8.236	6.846	1	--		204
A Coruña	3.807	3.669	2.324	1.345	0	--		138
Lugo	5.661	5.658	1.827	3.830	1	--		3
Ourense	2.859	2.846	1.208	1.638	0	--		13
Pontevedra	2.960	2.910	2.877	33	0	--		50
MADRID, COMUNIDAD DE	2.610	2.310	2.168	142	0	--		300
MURCIA, REGIÓN DE	3.228	3.005	1.979	996	30	--		223
NAVARRA, C. FORAL DE	3.916	3.586	3.574	0	12	--		330
PAÍS VASCO	4.120	3.615	2.947	668	0	--		505
Álava	1.405	1.286	996	290	0	--		119
Guipúzcoa	1.385	1.193	815	378	0	--		192
Vizcaya	1.330	1.136	1.136	0	0	--		194
RIOJA, LA	1.470	1.467	421	1.046	0	--		3
CEUTA Y MELILLA	34	33	33	0	0	--		1
Ceuta	18	18	18	0	0	--		0
Melilla	16	15	15	0	0	--		1
TOTAL	139.621	135.268	97.961	35.742	1.382	183		4.353

Fuente: Comunidades Autónomas, Diputaciones y Cabildos.
(*) Km. sin inventariar.

7. Carreteras

4.2.a. Red de carreteras de las Comunidades Autónomas según tipos de pavimento por provincias. Año 2008

Unidad: Kilómetros

PROVINCIAS	Total general	Carreteras de una calzada					Carreteras de doble calzada autopistas y autopistas
		Total	Pavimento de hormigón o aglomerado asfáltico	Tratamiento superficial	MACADAM y otros	Sin inventariar (*)	Pavimento de hormigón o aglomerado asfáltico
ANDALUCÍA	10.392	9.498	8.197	772	346	183	894
Almería	826	718	603	82	12	21	108
Cádiz	1.014	860	773	18	65	4	154
Córdoba	1.637	1.619	1.398	120	70	31	18
Granada	1.538	1.291	971	228	78	14	247
Huelva	773	742	711	--	12	19	31
Jaén	1.423	1.387	1.239	120	17	11	36
Málaga	1.314	1.206	1.056	71	21	58	108
Sevilla	1.868	1.675	1.446	133	71	25	193
ARAGÓN	5.667	5.652	2.482	3.158	12	--	15
Huesca	2.073	2.073	661	1.402	10	--	0
Teruel	1.585	1.585	1.005	578	2	--	0
Zaragoza	2.009	1.994	816	1.178	--	--	15
ASTURIAS, PRINCIPADO DE	4.206	4.136	3.580	556	--	--	70
BALEARS, ILLES	--	--	--	--	--	--	--
CANARIAS	--	--	--	--	--	--	--
Las Palmas	--	--	--	--	--	--	--
Sta Cruz Tenerife	--	--	--	--	--	--	--
CANTABRIA	1.984	1.984	1.679	305	--	--	--
CASTILLA-LA MANCHA	8.273	8.142	6.720	1.416	6	--	131
Albacete	1.487	1.487	1.487	--	--	--	0
Ciudad Real	1.770	1.718	1.349	369	--	--	52
Cuenca	1.561	1.561	1.142	413	6	--	0
Guadalajara	1.441	1.437	1.216	221	--	--	4
Toledo	2.014	1.939	1.526	413	--	--	75
CASTILLA Y LEÓN	11.280	10.989	8.820	2.125	44	--	291
Ávila	983	983	956	27	--	--	0
Burgos	1.810	1.758	1.337	416	5	--	52
León	1.782	1.708	1.281	422	5	--	74
Palencia	1.536	1.475	839	634	2	--	61
Salamanca	1.254	1.254	1.148	106	--	--	0
Segovia	772	704	663	33	8	--	68
Soria	904	904	708	172	24	--	0
Valladolid	1.086	1.050	970	80	--	--	36
Zamora	1.153	1.153	918	235	--	--	0
CATALUÑA (**)	5.781	5.326	4.261	1.065	--	--	455
Barcelona	1.874	1.511	1.282	229	--	--	363
Girona	1.288	1.247	1.020	227	--	--	41
LLeida	1.479	1.471	1.126	345	--	--	8
Tarragona	1.141	1.097	833	264	--	--	44
COMUNIDAD VALENCIANA	2.880	2.569	2.529	40	--	--	311
Alicante	1.063	989	989	--	--	--	74
Castellón	1.017	940	910	30	--	--	77
Valencia	800	640	630	10	--	--	160
EXTREMADURA	3.795	3.685	3.685	--	--	--	110
Badajoz	2.157	2.106	2.106	--	--	--	51
Cáceres	1.638	1.579	1.579	--	--	--	59
GALICIA	5.418	5.214	4.999	215	--	--	204
A Coruña	1.687	1.549	1.536	13	--	--	138
Lugo	1.453	1.450	1.379	71	--	--	3
Ourense	1.004	991	893	98	--	--	13
Pontevedra	1.274	1.224	1.191	33	--	--	50
MADRID, COMUNIDAD DE	2.610	2.310	2.168	142	--	--	300
MURCIA, REGIÓN DE	3.228	3.005	1.979	996	30	--	223
NAVARRA, C. FORAL DE	3.916	3.586	3.574	--	12	--	330
PAÍS VASCO	--	--	--	--	--	--	--
Álava	--	--	--	--	--	--	--
Guipúzcoa	--	--	--	--	--	--	--
Vizcaya	--	--	--	--	--	--	--
RIOJA, LA	1.470	1.467	421	1.046	--	--	3
CEUTA Y MELILLA	34	33	33	--	--	--	1
Ceuta	18	18	18	--	--	--	0
Melilla	16	15	15	--	--	--	1
TOTAL	70.935	67.596	55.127	11.836	450	183	3.339

Fuente: Comunidades Autónomas.

(*) Km. sin inventariar.

(**) Última información a 31 de diciembre de 2007. La clasificación por tipo de pavimentos no se ha facilitado, siendo su desglose orientativo.

Incluye los tramos de autopistas de peaje, autopistas libres, vías preferentes con calzada doble y única, y vías convencionales con calzada doble y única:

Autopista de peaje: 194,20 km.
Autopista libre: 52,95 km.
Vías preferentes de doble calzada: 154,12 km.
Vías preferentes de calzada única: 270,48 km.
Vías convencionales de doble calzada: 54,14 km.
Vías convencionales de calzada única: 5.055,73 km.

7. Carreteras

4.2.b. Red de carreteras de las Diputaciones y Cabildos según tipos de pavimento por provincias. Año 2008

Unidad: Kilómetros

PROVINCIAS	Total general	Carreteras de una calzada					Carreteras de doble calzada autovías y autopistas	
		Total	Pavimento de hormigón o aglomerado asfáltico	Tratamiento superficial	Macadam y otros	Sin inventariar (*)	Pavimento de hormigón o aglomerado asfáltico	
ANDALUCÍA	9.833	9.828	6.611	2.832	385	--	5	
Almería	1.211	1.211	893	308	10	--	--	
Cádiz	807	807	770	30	7	--	--	
Córdoba	1.780	1.780	771	942	67	--	--	
Granada	1.217	1.217	965	252	--	--	--	
Huelva	858	858	427	360	71	--	--	
Jaén	1.575	1.575	974	530	71	--	--	
Málaga	860	860	646	207	7	--	--	
Sevilla	1.525	1.520	1.165	203	152	--	5	
ARAGÓN	3.331	3.328	1.829	1.346	153	--	3	
Huesca	1.412	1.412	605	654	153	--	--	
Teruel	901	901	387	514	--	--	--	
Zaragoza	1.018	1.015	837	178	--	--	3	
ASTURIAS, PRINCIPADO DE	--	--	--	--	--	--	--	
BALEARS, ILLES	2.169	1.985	1.966	19	--	--	184	
CANARIAS	4.466	4.168	3.930	90	148	--	298	
Las Palmas	1.963	1.812	1.615	59	138	--	151	
Sta Cruz Tenerife	2.503	2.356	2.315	31	10	--	147	
CANTABRIA	--	--	--	--	--	--	--	
CASTILLA-LA MANCHA	7.270	7.270	4.101	3.101	68	--	--	
Albacete	1.444	1.444	720	678	46	--	--	
Ciudad Real	1.754	1.754	413	1.341	--	--	--	
Cuenca	1.499	1.499	1.140	352	7	--	--	
Guadalajara	1.568	1.568	883	685	--	--	--	
Toledo	1.005	1.005	945	45	15	--	--	
CASTILLA Y LEÓN	15.860	15.860	7.693	8.097	70	--	--	
Ávila	1.065	1.065	351	714	--	--	--	
Burgos	2.290	2.290	1.130	1.157	3	--	--	
León	3.188	3.188	1.298	1.885	5	--	--	
Palencia	1.035	1.035	556	479	--	--	--	
Salamanca	2.175	2.175	507	1.646	22	--	--	
Segovia	1.231	1.231	900	331	--	--	--	
Soria	1.883	1.883	650	1.223	10	--	--	
Valladolid	1.420	1.420	1.390	--	30	--	--	
Zamora	1.573	1.573	911	662	--	--	--	
CATALUÑA	4.321	4.318	3.776	475	67	--	3	
Barcelona	1.726	1.726	1.684	42	--	--	--	
Girona	680	677	481	196	--	--	3	
LLeida	819	819	566	186	67	--	--	
Tarragona	1.096	1.096	1.045	51	--	--	--	
COMUNIDAD VALENCIANA	3.780	3.764	3.194	570	--	--	16	
Alicante	997	981	810	171	--	--	16	
Castellón	797	797	701	96	--	--	--	
Valencia	1.986	1.986	1.683	303	--	--	--	
EXTREMADURA	3.667	3.667	3.550	77	40	--	--	
Badajoz	1.917	1.917	1.893	--	24	--	--	
Cáceres	1.750	1.750	1.657	77	16	--	--	
GALICIA	9.869	9.869	3.237	6.631	1	--	--	
A Coruña	2.120	2.120	788	1.332	--	--	--	
Lugo	4.208	4.208	448	3.759	1	--	--	
Ourense	1.855	1.855	315	1.540	--	--	--	
Pontevedra	1.686	1.686	1.686	--	--	--	--	
MADRID, COMUNIDAD DE	--	--	--	--	--	--	--	
MURCIA, REGIÓN DE	--	--	--	--	--	--	--	
NAVARRA, C. FORAL DE	--	--	--	--	--	--	--	
PAÍS VASCO	4.120	3.615	2.947	668	--	--	505	
Álava	1.405	1.286	996	290	--	--	119	
Guipúzcoa	1.385	1.193	815	378	--	--	192	
Vizcaya	1.330	1.136	1.136	--	--	--	194	
RIOJA, LA	--	--	--	--	--	--	--	
CEUTA Y MELILLA	--	--	--	--	--	--	--	
Ceuta	--	--	--	--	--	--	--	
Melilla	--	--	--	--	--	--	--	
TOTAL	68.686	67.672	42.834	23.906	932	--	1.014	

Fuente: Diputaciones y Cabildos.

(*) Km. sin inventariar.

7. Carreteras

5. Red viaria municipal según tamaño de los municipios por Comunidades Autónomas y provincias. Año 1998

COMUNIDADES AUTÓNOMAS	Tramos de población						
	Total	Menos de 50.000 hab.	50.000- 100.000	100.000- 250.000	250.000- 500.000	500.000- 1.000.000	1.000.000 o más hab.
ANDALUCÍA	61.630	53.616	3.007	2.140	576	2.291	-
Almería	9.890	9.508	-	382	-	-	-
Cádiz	4.338	2.141	1.470	727	-	-	-
Córdoba	8.804	8.228	-	-	576	-	-
Granada	9.323	8.668	358	297	-	-	-
Huelva	6.707	6.549	-	158	-	-	-
Jaén	7.902	7.135	191	576	-	-	-
Málaga	7.646	5.982	473	-	-	1.191	-
Sevilla	7.020	5.405	515	-	-	1.100	-
ARAGÓN	33.433	31.649	-	-	-	1.784	-
Huesca	10.150	10.150	-	-	-	-	-
Teruel	9.477	9.477	-	-	-	-	-
Zaragoza	13.806	12.022	-	-	-	1.784	-
ASTURIAS, PRINCIPADO DE	13.206	10.640	526	740	1.300	-	-
ISLAS BALEARES	7.238	7.166	-	-	72	-	-
CANARIAS	8.068	6.910	255	458	445	-	-
Las Palmas	3.612	2.912	255	-	445	-	-
Sta. Cruz de Tenerife	4.456	3.998	-	458	-	-	-
CANTABRIA	5.532	4.911	228	393	-	-	-
CASTILLA-LA MANCHA	62.452	58.413	2.263	1.776	-	-	-
Albacete	10.479	8.703	-	1.776	-	-	-
Ciudad Real	13.408	12.296	1.112	-	-	-	-
Cuenca	12.929	12.929	-	-	-	-	-
Guadalajara	8.855	8.375	480	-	-	-	-
Toledo	16.781	16.110	671	-	-	-	-
CASTILLA Y LEÓN	82.217	79.748	1.062	756	651	-	-
Ávila	7.363	7.363	-	-	-	-	-
Burgos	12.982	12.703	-	279	-	-	-
León	9.478	8.892	349	237	-	-	-
Palencia	7.744	7.480	264	-	-	-	-
Salamanca	11.437	11.197	-	240	-	-	-
Segovia	6.745	6.555	190	-	-	-	-
Soria	5.712	5.712	-	-	-	-	-
Valladolid	10.382	9.731	-	-	651	-	-
Zamora	10.374	10.115	259	-	-	-	-
CATALUÑA	49.484	44.920	1.558	1.583	164	-	1.259
Barcelona	17.419	13.831	1.126	1.039	164	-	1.259
Girona	9.078	8.811	267	-	-	-	-
Lleida	12.771	12.387	-	384	-	-	-
Tarragona	10.216	9.891	165	160	-	-	-
COMUNIDAD VALENCIANA	32.221	28.133	1.164	1.252	32	1.640	-
Alicante	10.204	8.960	461	751	32	-	-
Castellón	6.971	6.470	-	501	-	-	-
Valencia	15.046	12.703	703	-	-	1.640	-
EXTREMADURA	24.305	22.146	782	1.377	-	-	-
Badajoz	13.210	11.102	731	1.377	-	-	-
Cáceres	11.095	11.044	51	-	-	-	-
GALICIA	61.756	56.587	3.922	348	899	-	-
A Coruña	25.011	22.266	2.526	219	-	-	-
Lugo	16.034	14.995	1.039	-	-	-	-
Ourense	8.638	8.509	-	129	-	-	-
Pontevedra	12.073	10.817	357	-	899	-	-
MADRID, COMUNIDAD DE	13.234	7.013	1.095	1.257	-	-	3.869
MURCIA, REGIÓN DE	10.574	6.549	1.128	437	2.460	-	-
NAVARRA, COMUNIDAD FORAL DE	8.917	8.662	-	255	-	-	-
PAÍS VASCO	9.420	6.870	326	1.939	285	-	-
Álava	3.133	1.640	-	1.493	-	-	-
Guipúzcoa	2.855	2.303	194	358	-	-	-
Vizcaya	3.432	2.927	132	88	285	-	-
RIOJA, LA	6.011	5.847	-	164	-	-	-
TOTAL	489.698	439.780	17.316	14.875	6.884	5.715	5.128

Fuente: D. G. de Programación Económica y Presupuestos. Mº de Fomento.

7. Carreteras

5.1. Vías urbanas municipales según tamaño de los municipios por Comunidades Autónomas y provincias. Año 1998

COMUNIDADES AUTÓNOMAS	Tramos de población						
	Total	Menos de 50.000 hab.	50.000- 100.000	100.000- 250.000	250.000- 500.000	500.000- 1.000.000	1.000.000 o más hab.
ANDALUCÍA	20.301	13.988	2.193	1.546	524	2.050	-
Almería	2.431	2.169	-	262	-	-	-
Cádiz	2.864	1.044	1.115	705	-	-	-
Córdoba	1.840	1.316	-	-	524	-	-
Granada	2.648	2.244	134	270	-	-	-
Huelva	1.329	1.171	-	158	-	-	-
Jaén	2.050	1.708	191	151	-	-	-
Málaga	2.995	1.802	243	-	-	950	-
Sevilla	4.144	2.534	510	-	-	1.100	-
ARAGÓN	5.080	4.616	-	-	-	464	-
Huesca	1.497	1.497	-	-	-	-	-
Teruel	1.351	1.351	-	-	-	-	-
Zaragoza	2.232	1.768	-	-	-	464	-
ASTURIAS, PRINCIPADO DE	1.776	1.305	127	144	200	-	-
BALEARS, ILLES	2.507	2.476	-	-	31	-	-
CANARIAS	4.989	3.870	231	443	445	-	-
Las Palmas	2.283	1.607	231	-	445	-	-
Sta. Cruz de Tenerife	2.706	2.263	-	443	-	-	-
CANTABRIA	2.148	1.745	208	195	-	-	-
CASTILLA-LA MANCHA	11.495	10.750	536	209	-	-	-
Albacete	1.490	1.281	-	209	-	-	-
Ciudad Real	2.249	2.045	204	-	-	-	-
Cuenca	2.058	2.058	-	-	-	-	-
Guadalajara	1.918	1.788	130	-	-	-	-
Toledo	3.780	3.578	202	-	-	-	-
CASTILLA Y LEÓN	17.896	15.973	594	678	651	-	-
Ávila	1.794	1.794	-	-	-	-	-
Burgos	2.515	2.266	-	249	-	-	-
León	3.499	3.100	210	189	-	-	-
Palencia	1.302	1.182	120	-	-	-	-
Salamanca	2.307	2.067	-	240	-	-	-
Segovia	1.433	1.293	140	-	-	-	-
Soria	1.008	1.008	-	-	-	-	-
Valladolid	2.106	1.455	-	-	651	-	-
Zamora	1.932	1.808	124	-	-	-	-
CATALUÑA	19.155	15.221	1.281	1.230	164	-	1.259
Barcelona	10.688	7.364	935	966	164	-	1.259
Girona	3.481	3.251	230	-	-	-	-
Lleida	1.860	1.730	-	130	-	-	-
Tarragona	3.126	2.876	116	134	-	-	-
COMUNIDAD VALENCIANA	11.374	8.875	706	361	32	1.400	-
Alicante	3.885	3.256	387	210	32	-	-
Castellón	1.709	1.558	-	151	-	-	-
Valencia	5.780	4.061	319	-	-	1.400	-
EXTREMADURA	4.232	3.887	28	317	-	-	-
Badajoz	2.302	1.963	22	317	-	-	-
Cáceres	1.930	1.924	6	-	-	-	-
GALICIA	7.082	6.273	341	287	181	-	-
A Coruña	2.239	1.875	156	208	-	-	-
Lugo	1.160	1.017	143	-	-	-	-
Ourense	2.309	2.230	-	79	-	-	-
Pontevedra	1.374	1.151	42	-	181	-	-
MADRID, COMUNIDAD DE	10.073	4.116	962	1.126	-	-	3.869
MURCIA, REGIÓN DE	3.240	1.687	128	345	1.080	-	-
NAVARRA, C. FORAL DE	2.039	1.798	-	241	-	-	-
PAÍS VASCO	3.293	2.093	174	796	230	-	-
Álava	975	489	-	486	-	-	-
Guipúzcoa	1.020	699	70	251	-	-	-
Vizcaya	1.298	905	104	59	230	-	-
RIOJA, LA	1.500	1.366	-	134	-	-	-
TOTAL	128.180	100.039	7.509	8.052	3.507	3.914	5.128

Fuente: D. G. de Programación Económica y Presupuestos. Mº de Fomento.

7. Carreteras

5.2. Vías interurbanas municipales según tamaño de los municipios por Comunidades Autónomas y provincias. Año 1998

COMUNIDADES AUTÓNOMAS	Tramos de población						
	Total	Menos de 50.000 hab.	50.000-100.000	100.000-250.000	250.000-500.000	500.000-1.000.000	1.000.000 o más hab.
ANDALUCÍA	41.329	39.628	814	594	52	241	-
Almería	7.458	7.338	-	120	-	-	-
Cádiz	1.474	1.097	355	22	-	-	-
Córdoba	6.964	6.912	-	-	52	-	-
Granada	6.675	6.424	224	27	-	-	-
Huelva	5.378	5.378	-	-	-	-	-
Jaén	5.852	5.427	-	425	-	-	-
Málaga	4.651	4.180	230	-	-	241	-
Sevilla	2.877	2.872	5	-	-	-	-
ARAGÓN	28.352	27.032	-	-	-	1.320	-
Huesca	8.653	8.653	-	-	-	-	-
Teruel	8.126	8.126	-	-	-	-	-
Zaragoza	11.573	10.253	-	-	-	1.320	-
ASTURIAS, PRINCIPADO DE	11.430	9.335	399	596	1.100	-	-
BALEARS, ILLES	4.731	4.690	-	-	41	-	-
CANARIAS	3.079	3.040	24	15	-	-	-
Las Palmas	1.329	1.305	24	-	-	-	-
Sta. Cruz de Tenerife	1.750	1.735	-	15	-	-	-
CANTABRIA	3.384	3.166	20	198	-	-	-
CASTILLA-LA MANCHA	50.958	47.664	1.727	1.567	-	-	-
Albacete	8.989	7.422	-	1.567	-	-	-
Ciudad Real	11.159	10.251	908	-	-	-	-
Cuenca	10.871	10.871	-	-	-	-	-
Guadalajara	6.937	6.587	350	-	-	-	-
Toledo	13.002	12.533	469	-	-	-	-
CASTILLA Y LEÓN	64.321	63.775	468	78	-	-	-
Ávila	5.569	5.569	-	-	-	-	-
Burgos	10.467	10.437	-	30	-	-	-
León	5.979	5.792	139	48	-	-	-
Palencia	6.443	6.299	144	-	-	-	-
Salamanca	9.130	9.130	-	0	-	-	-
Segovia	5.311	5.261	50	-	-	-	-
Soria	4.704	4.704	-	-	-	-	-
Valladolid	8.276	8.276	-	-	-	-	-
Zamora	8.442	8.307	135	-	-	-	-
CATALUÑA	30.329	29.699	277	353	-	-	-
Barcelona	6.731	6.467	191	73	-	-	-
Girona	5.597	5.560	37	-	-	-	-
Lleida	10.911	10.657	-	254	-	-	-
Tarragona	7.090	7.015	49	26	-	-	-
COMUNIDAD VALENCIANA	20.848	19.259	458	891	-	240	-
Alicante	6.319	5.704	74	541	-	-	-
Castellón	5.263	4.913	-	350	-	-	-
Valencia	9.266	8.642	384	-	-	240	-
EXTREMADURA	20.072	18.258	754	1.060	-	-	-
Badajoz	10.907	9.138	709	1.060	-	-	-
Cáceres	9.165	9.120	45	-	-	-	-
GALICIA	54.674	50.314	3.581	61	718	-	-
A Coruña	22.772	20.391	2.370	11	-	-	-
Lugo	14.874	13.978	896	-	-	-	-
Ourense	6.329	6.279	-	50	-	-	-
Pontevedra	10.699	9.666	315	-	718	-	-
MADRID, COMUNIDAD DE	3.161	2.897	133	131	-	-	-
MURCIA, REGIÓN DE	7.333	4.861	1.000	92	1.380	-	-
NAVARRA, C. FORAL DE	6.878	6.864	-	14	-	-	-
PAÍS VASCO	6.127	4.777	152	1.143	55	-	-
Álava	2.158	1.151	-	1.007	-	-	-
Guipúzcoa	1.834	1.603	124	107	-	-	-
Vizcaya	2.135	2.023	28	29	55	-	-
RIOJA, LA	4.511	4.481	-	30	-	-	-
TOTAL	361.517	339.740	9.807	6.823	3.346	1.801	-

Fuente: D. G. de Programación Económica y Presupuestos. Mº de Fomento.

7. Carreteras

6. Vialio urbano e interurbano dependiente de otros organismos por Comunidades Autónomas según tipo de pavimento (*). Año 1998

Unidad: Kilómetros

COMUNIDADES AUTÓNOMAS	TOTAL	Ministerio de Defensa			Confederaciones Hidrográficas			Puertos		
		Total	Asfalto	Macadam y Tierra	Total	Asfalto	Macadam y Tierra	Total	Asfalto	Macadam y Tierra
ANDALUCÍA	2.718	105	95	10	2.514	1.316	1.198	99	95	4
ARAGÓN	1.894	11	11	--	1.883	441	1.442	--	--	--
ASTURIAS, PRINCIPADO DE	38	--	--	--	--	--	--	38	38	--
BALEARS, ILLES	13	1	1	--	--	--	--	12	12	--
CANARIAS	77	1	1	--	--	--	--	76	76	--
CANTABRIA	8	--	--	--	--	--	--	8	8	--
CASTILLA-LA MANCHA	401	20	6	14	381	315	66	--	--	--
CASTILLA Y LEÓN	1.362	55	38	17	1.307	380	927	--	--	--
CATALUÑA	230	4	4	--	174	68	106	52	51	1
COMUNIDAD VALENCIANA	519	29	29	--	454	283	171	36	35	1
EXTREMADURA	3.355	80	23	57	3.275	1.885	1.390	--	--	--
GALICIA	167	35	16	19	72	49	23	60	26	34
MADRID, COMUNIDAD DE	120	15	3	12	105	13	92	--	--	--
MURCIA, REGIÓN DE	378	76	56	20	290	251	39	12	12	--
NAVARRA, C. FORAL DE	6	6	2	4	--	--	--	--	--	--
PAÍS VASCO	24	12	5	7	--	--	--	12	12	--
RIOJA, LA	2	2	--	2	--	--	--	--	--	--
CEUTA Y MELILLA	43	30	--	30	--	--	--	13	13	--
TOTAL	11.355	482	290	192	10.455	5.001	5.454	418	378	40

Fuente: Ministerio de Defensa, Confederaciones Hidrográficas, Puertos del Estado y Ayuntamientos.

(*) Además existe un viario urbano (calles, plazas y otro tipo de viario) y otro interurbano (carreteras o caminos existentes fuera del caso urbano) que están a cargo de los ayuntamientos, y cuya longitud se está investigando.

7. Carreteras

7. Índices de la red del Estado, Comunidades Autónomas y Diputaciones y Cabildos.

Años 2007 y 2008 (*)

COMUNIDADES AUTÓNOMAS	2007				2008			
	Red total/ Km ² de superficie	Red total/ 1000 habitantes (1)	Vehículos parque/red total	Vehículos parque/1000 habitantes (1)	Red total/ Km ² de superficie	Red total/ 1000 habitantes (2)	Vehículos parque/red total	Vehículos parque/1000 habitantes (2)
ANDALUCÍA	0,27	2,89	217,42	638,99	0,27	2,87	223,59	641,52
ARAGÓN	0,24	8,79	72,66	638,74	0,24	8,60	74,82	643,69
ASTURIAS, PRINCIPADO DE	0,47	4,67	126,47	590,76	0,47	4,65	130,00	604,05
BALEARS, ILLES	0,44	2,11	404,14	852,48	0,43	2,02	412,00	832,95
CANARIAS	0,60	2,20	324,34	715,15	0,60	2,15	329,66	709,19
CANTABRIA	0,49	4,52	143,88	651,06	0,48	4,40	149,64	659,09
CASTILLA-LA MANCHA	0,24	9,74	69,23	674,49	0,24	9,35	72,83	681,24
CASTILLA Y LEÓN	0,35	12,93	49,91	645,51	0,34	12,69	51,61	654,97
CATALUÑA	0,38	1,70	401,43	682,71	0,37	1,62	420,70	679,63
COMUNIDAD VALENCIANA	0,37	1,76	386,26	681,12	0,37	1,70	393,59	669,55
EXTREMADURA	0,22	8,36	77,32	646,42	0,22	8,25	80,44	663,36
GALICIA	0,59	6,32	105,24	665,62	0,59	6,30	108,15	681,21
MADRID, COMUNIDAD DE	0,42	0,56	1.278,31	712,54	0,42	0,54	1.304,36	703,17
MURCIA , REGIÓN DE	0,33	2,69	255,29	687,87	0,33	2,63	259,76	682,88
NAVARRA , C. FORAL DE	0,38	6,48	105,43	683,01	0,38	6,38	106,99	682,10
PAÍS VASCO	0,58	1,97	296,17	584,78	0,58	1,95	303,54	591,43
RIOJA, LA	0,38	6,13	99,49	609,87	0,37	5,94	102,37	608,12
TOTAL	0,33	3,67	182,59	670,75	0,33	3,57	187,68	670,94

Fuente: D. G. de Programación Económica y Presupuestos. Mº de Fomento.

(*) En la red de carreteras no se incluyen la longitud de caminos vecinales a cargo de Ayuntamientos, Ministerio de Defensa y otros Organismos.

(1) Padrón Municipal a 1 de enero 2007.

(2) Padrón Municipal a 1 de enero 2008.

7. Carreteras

8. Ratios de inversiones en la red de carreteras del Estado, Comunidades Autónomas y Diputaciones y Cabildos (*)

COMUNIDADES AUTÓNOMAS	Inversiones medias en la red de carreteras en el período 2004-2008									
	Miles de euros por cada 1000 habitantes (1)					Miles de euros por kilómetro de red (*)				
	Administra. Públicas	Estado	Entes Territoriales			Administra. Públicas	Estado	Entes Territoriales		
			Total	Comunidades Autónomas	Diputaciones y Cabildos			Total	Comunidades Autónomas	Diputaciones y Cabildos
ANDALUCÍA	152,12	68,95	83,17	74,19	8,97	53,84	172,57	34,28	59,43	7,62
ARAGÓN	309,96	250,63	59,33	42,02	17,31	36,03	137,54	8,75	9,84	6,89
ASTURIAS, PRINCIPADO DE	359,35	239,35	120,00	120,00	--	77,34	318,00	30,82	30,82	--
BALEARIS, ILLES	40,09	--	40,09	--	40,09	21,10	--	21,10	--	21,10
CANARIAS	37,62	--	37,62	--	37,62	35,24	--	35,24	--	35,24
CANTABRIA	405,73	281,88	123,85	123,85	--	92,12	282,92	36,34	36,34	--
CASTILLA-LA MANCHA	194,87	113,18	81,69	67,94	13,75	20,83	64,83	10,74	16,78	3,86
CASTILLA Y LEÓN	326,26	186,84	139,42	98,63	40,80	25,71	89,97	13,14	22,36	6,58
CATALUÑA	95,80	35,94	59,86	52,52	7,34	59,30	147,51	43,64	66,89	12,52
COMUNIDAD VALENCIANA	88,45	46,43	42,02	32,60	9,42	52,00	123,18	31,73	56,94	12,53
EXTREMADURA	305,29	195,82	109,47	86,69	22,78	37,02	135,11	16,10	25,08	6,82
GALICIA	225,23	90,15	135,09	109,22	25,87	35,76	111,55	24,60	56,12	7,30
MADRID, COMUNIDAD DE	34,67	13,69	20,98	20,98	--	64,32	111,39	50,42	50,42	--
MURCIA , REGIÓN DE	98,55	26,84	71,72	71,72	--	37,49	73,46	31,68	31,68	--
NAVARRA , C. FORAL DE	236,93	--	236,93	236,93	--	37,16	--	37,54	37,54	--
PAÍS VASCO	171,01	--	171,01	--	171,01	87,77	--	89,54	--	89,54
RIOJA, LA	221,95	139,65	82,30	82,30	--	37,36	106,58	17,78	17,78	--
TOTAL	148,07	71,29	76,78	56,87	19,91	41,20	129,61	25,38	37,01	13,38

Fuente: D.G. de Carreteras (Mº de Fomento), Comunidades Autónomas y Diputaciones y Cabildos.

(*) En la red de carreteras no se incluyen la longitud de caminos vecinales a cargo de Ayuntamientos, Ministerio de Defensa y otros Organismos.

(1) Población: Padrón municipal a 1 de enero de 2008.

RED DE ALTA CAPACIDAD TOTAL NACIONAL A 31-12-2008

AUTOPISTAS DE PEAJE

Dependientes del Estado	2.493,1
Dependientes de las Comunidades Autonomas	347,4
Dependientes de las Diputaciones	156,7
Total	2.997,1

AUTOPISTAS LIBRES Y AUTOVIAS

Dependientes del Estado	7.632,9
Dependientes de las Comunidades Autonomas	2.296,4
Dependientes de las Diputaciones	580,9
Total	10.510,2

DOBLE CALZADA

Dependientes del Estado	633,5
Dependientes de las Comunidades Autonomas	696,3
Dependientes de las Diputaciones	275,5
Total	1.605,4

ANDALUCIA

AUTOPISTAS DE PEAJE

Dependientes del Estado	197,2
Total	197,2

PROVINCIA	DEPENDENCIA	CARRETERA	DENOMINACION	TRAMO	KILOMETROS
ALMERÍA	ESTADO	AP-7N	Autopista del Mediterráneo	L.P. Murcia-Almería con Int. A-7	28,2
Total Provincia			28,2		
CADIZ	ESTADO	AP-4	Sevilla a Cadiz	L.P. Sevilla-Int. CA-35	44,1
CADIZ	ESTADO	AP-7S	Autopista del Mediterráneo	Inters.A-7S-Enl.Guadiaro - LP. Cádiz-Málaga	3,7
Total Provincia			47,8		
MALAGA	ESTADO	AP-7S	Autopista del Mediterráneo	L.P. Cádiz-Estepona	18,0
MALAGA	ESTADO	AP-7S	Autopista del Mediterráneo	Int. A-7S- Enl. PK. 180	23,8
MALAGA	ESTADO	AP-7S	Autopista del Mediterráneo	Enl. PK. 180-Enl.Marbella Oeste Int. A-7S	0,4
MALAGA	ESTADO	AP-7S	Autopista del Mediterráneo	Enl. Marbella Este- Enl. Fuengirola Int. A-7S	28,2
Total Provincia			70,3		
SEVILLA	ESTADO	AP-4	Sevilla a Cadiz	Enl. Dos Hermanas-L.P.Cádiz	49,0
SEVILLA	ESTADO	AP-4R	Sevilla a Cadiz	Int. A-4- Intersección AP-4	2,0
Total Provincia			51,0		

AUTOPISTAS LIBRES Y AUTOVIAS

Dependientes del Estado	1.333,1
Dependientes de las Comunidades Autonomas	788,3
Total	2.121,4

PROVINCIA	DEPENDENCIA	CARRETERA	DENOMINACION	TRAMO	KILOMETROS
ALMERIA	ESTADO	A-7S	Mediterráneo	LP. Granada-Almería - L.P. Almería-Murcia	185,7
ALMERIA	ESTADO	A-92	Sevilla-Almería por Granada	Acceso N-340 - Enlace A-7S	17,0
ALMERIA	CC.AA.	A-92	Sevilla-Almería por Granada	L.P. Granada-Int. A-7 (Almería)	66,3
ALMERIA	CC.AA.	A-92N	Guadix a lím. de Región Murcia	L.P. Granada-L.P. Región de Murcia	37,4
ALMERIA	CC.AA.	A-1051	Acc.Roquetas de Mar desde Av.Mediterráneo	A-7-a Int. Vial Las Losas	2,3
Total Provincia			308,8		
CADIZ	ESTADO	A-4	Autovía del Sur	Int. N-4 - Int. CA-33	41,4
CADIZ	ESTADO	A-48	Autovía Costa de la Luz	Int. CA-33/Enl. A-4 - Int. N-340 Fin tramo común	36,8
CADIZ	ESTADO	A-48	Autovía Costa de la Luz	Int. N-340/N350 - Inicio doble calzada	4,0
CADIZ	ESTADO	A-7S	Mediterráneo	Int. A-48 Inicio doble calzada - Int. AP-7S	24,6
CADIZ	ESTADO	CA-32	Acceso al Puerto de Santa María	Puerto de Santa María - Enl. AP-4	4,6
CADIZ	ESTADO	CA-33	Acceso a Cádiz	Enl. N-352 - Int. A-48/Enl. A-4	5,8
CADIZ	CC.AA.	A-381	Jerez-Los Barrios	Completa	88,1
CADIZ	CC.AA.	A-382	Jerez a Arcos de la Frontera	Completa	27,2
Total Provincia			232,6		
CORDOBA	ESTADO	A-4	Autovía del Sur	L.P. Jaén-Córdoba - L.P. Córdoba-Sevilla	84,2
CORDOBA	ESTADO	A-45	Autovía de Málaga	A-4 - Fin tramo carretera en construcción	76,6
Total Provincia			160,8		
GRANADA	ESTADO	A-44	Sierra Nevada	L.P. Jaén-Granada - Enl. N-323A	52,6
GRANADA	ESTADO	A-44	Sierra Nevada	Enl. N-323A - Int. N-323	35,3
GRANADA	ESTADO	A-44	Sierra Nevada	Inicio tramo ctra. En construcción - Int A-7S	8,5
GRANADA	ESTADO	A-44	Sierra Nevada	L.P. Málaga-Granada -Fin tramo	2,3
GRANADA	ESTADO	A-7S	Mediterráneo	Inicio tramo ctra. En construcción - Int- A-44	3,5
GRANADA	ESTADO	A-7S	Mediterráneo	Int. N-340 - Int. N-340	4,5
GRANADA	ESTADO	A-7S	Mediterráneo	L.P. Granada-Almería (P.k. 373,900-377,170)	3,3
GRANADA	CC.AA.	A-92	Sevilla - Almería por Granada	L.P. Málaga-L.P.Almería	150,1
GRANADA	CC.AA.	A-92N	Guadix-Límite región Murcia	Int. A-92 (Guadix) -L.P. Almería	82,1
GRANADA	CC.AA.	A-92M	Estación de Salinas a Villanueva de Cauche	Int. A-92 (Estación de Salinas) - L.P. Málaga	0,9
Total Provincia			343,0		
HUELVA	ESTADO	A-49	V CENTENARIO	L.P. Sevilla-Huelva - Portugal	101,7
HUELVA	ESTADO	A-66	Ruta de la Plata	L.P. Badajoz-Huelva - L.P. Huelva-Sevilla	18,1
HUELVA	ESTADO	H-31	Acceso a Huelva desde la A-49	Int. A-49. Huelva Norte - Enl. H-30	6,6
HUELVA	CC.AA.	A-483	Bollullos del Condado-Matalascañas	Bollullos del Condado-Almonte	14,0
HUELVA	CC.AA.	A-497	Huelva-Punta Umbria	Completa	17,1
Total Provincia			157,4		
JAEN	ESTADO	A-32	Linares-Albacete	Enl. A-44 - Int. N-322	6,2
JAEN	ESTADO	A-4	Autovía del Sur	L.P. Ciudad Real-Jaén - L.P. Jaén-Córdoba	95,3
JAEN	ESTADO	A-4	Autovía del Sur	Enl. A-4. Motril - L.P. Jaén-Granada	77,9
JAEN	CC.AA.	A-316	Autovía del Olivar:Úbeda-Jaén-Lucena-Estepa	Mancha Real-Jaén-Martos	35,8
Total Provincia			215,1		
MALAGA	ESTADO	A-45	MALAGA	Inicio tramo - Enl. A-7S (P.K. 86,870-166,370)	55,6
MALAGA	ESTADO	A-7S	Autovía del Mediterráneo	Int. AP-7 - Inicio doble calzada	15,9
MALAGA	ESTADO	A-7S	Autovía del Mediterráneo	Fin doble calzada - Int. MA-20/Enl. MA-21	134,3
MALAGA	ESTADO	MA-21	Variante A-2. Conexión M-40 y M-50	Enl. A-7S - Int. MA-22	5,4
MALAGA	ESTADO	MA-24		Int. A-7S - Int A-7S	7,8
MALAGA	CC.AA.	A-92	Sevilla a Almería por Granada	L.P. Sevilla - L.P. Granada	48,9
MALAGA	CC.AA.	A-92M	Estación de Salinas a Villanueva Cauche	LP.Granada-Int. A-45 (Puerto de las Pedrizas)	25,0
MALAGA	CC.AA.	A-357	Autovía del Guadalhorce	Málaga-Casapalma	22,3
Total Provincia			315,1		
SEVILLA	ESTADO	A-4	Autopista del Sur	L.P. Córdoba-Sevilla - Int. SE-30	100,1
SEVILLA	ESTADO	A-4	Autopista del Sur	Int. SE-30 - Enl. N-4/Int. AP-4R	13,8
SEVILLA	ESTADO	A-49	Autopista V Centenario	Int. N-630/N-630A - L.P. Sevilla-Huelva	31,5
SEVILLA	ESTADO	A-66	Autopista Ruta de la Plata	L.P. Huelva-Sevilla - Int. SE-30	50,5
SEVILLA	ESTADO	SE-30	Circunvalación de Sevilla	Enl. A-4 - Enl. SE-20	22,0
SEVILLA	CC.AA.	A-92	Sevilla - Almería por Granada	Int. Sevilla(SE-30) - L.P. Málaga	127,9
SEVILLA	CC.AA.	A-376	Sevilla a Utrera	SE-30 - Utrera	25,5
SEVILLA	CC.AA.	A-398	Alcalá de Guadaíra a Carmona	A-92 (Montecarmelo) - Mairena de Alcor	5,9
SEVILLA	CC.AA.	A-8009	Acceso Norte a Sevilla	Tramo 1: Int. A-8004-Sevilla	3,5
SEVILLA	CC.AA.	A-8058	Sevilla a La Puebla del Río	Sevilla-Coria del Río	8,1
Total Provincia			388,7		

DOBLE CALZADA

Dependientes del Estado	151,4
Dependientes de la Comunidad Autónoma	106,2
Dependientes de las Diputaciones	5,0
Total	262,6

PROVINCIA	DEPENDENCIA	CARRETERA	DENOMINACION	TRAMO	KILOMETROS
ALMERIA	ESTADO	AL-11	Cádiz y Gibraltar a Barcelona	Vía Parque de Almería	2,3
ALMERIA	ESTADO	N-340A	Almería a Valencia por Yecla	Venta del Pobre - Los Gallardos	2,7
ALMERIA	CC.AA.	A-1200	Vera-Garrucha	P.K. 0,750 al 2,700	2,0
Total Provincia			7,0		
CADIZ	ESTADO	A-48	Costa de la Luz	Inicio doble calzada - Int. A-7S	1,9
CADIZ	ESTADO	A-4R	Sur (Aeropuerto de Jerez-A-48 (Cádiz)	Inicio doble calzada - Int. AP-4 Fin doble calzada	1,4
CADIZ	ESTADO	A-7S	Mediterráneo	Int. AP-7S - L.P. Cádiz- Málaga	4,2
CADIZ	ESTADO	CA-31	Acceso Norte al Puerto de Santa María	Puerto de Santa María - Int. A-4	2,2
CADIZ	ESTADO	CA-32	Acceso Sur al Puerto de Santa María	Enl. AP-4 - Puerto Real	0,4
CADIZ	ESTADO	CA-33	Acceso a Cádiz	Inicio tramo, P.K. 0,0 - Enl. N-352 (P.K.0,0-7,410)	7,4
CADIZ	ESTADO	CA-34	Acceso a Gibraltar	Int. A-7S - Int. N-351	3,5
CADIZ	ESTADO	CA-35	Puerto Real-Río San Pedro	Int. AP-4 - Int. N-443	2,0
CADIZ	ESTADO	N-351	Acceso a la Línea (Inter.N-340 - La Línea)	Inic.doble calzada-Línea de la Concepción.Verja Gibraltar	2,7
CADIZ	ESTADO	N-352		Inicio doble calzada - Int. C-33	4,6
CADIZ	ESTADO	N-357		Puerto de Algeciras - Fin doble calzada	1,1
CADIZ	ESTADO	N-4	Sur	Inicio doble calzada - Fin doble calzada (P.k.632,59-633,59)	1,0
CADIZ	ESTADO	N-4	Sur	Inicio doble calzada-Int. A-4 Fin doble calzada	6,3
CADIZ	ESTADO	N-443	Acceso a Cádiz desde la N-IV	Inicio doble calzada - Fin doble calzada	1,3
CADIZ	ESTADO	N-4R	Sur	Int. A-4 - Int. CA-32	2,0
CADIZ	CC.AA.	A-383	Acceso Este a La Línea de la Concepción	Int. A-7 - P.K. 4,800	4,8
CADIZ	CC.AA.	A-480	Chipiona a Jerez de la Frontera	Variante de Sanlúcar-Jerez de la Frontera	27,0
CADIZ	CC.AA.	A-491	Chipiona a El Puerto Santa María por Rota	Variante de El Puerto de Santa María	5,7
CADIZ	CC.AA.	A-2001	De El Puerto de Santa María a Sanlúcar B.	Acceso a Sanlúcar de Barrameda desde A-471	1,3
Total Provincia			80,6		
CORDOBA	ESTADO	CO-31	Acceso Norte a Córdoba	Int. N-432 - Int. A-4	4,6
CORDOBA	ESTADO	N-432A	Badajoz-Granada	Inicio doble calzada - Int. N-502	0,3
CORDOBA	ESTADO	N-4A	Sur	Inicio doble calzada - Enl. N-432	3,7
CORDOBA	CC.AA.	C-431	Córdoba a Lora del Río	Córdoba - Villarrubia	12,1
CORDOBA	CC.AA.	A-3050	Ronda Oeste de Córdoba	Avenida de Cádiz-Avenida de la Arruzafilla	5,5
Total Provincia			26,3		
GRANADA	ESTADO	N-432	Badajoz-Granada	Inicio doble calzada-Fin doble calzada (P.k.431,820-432,440)	0,6
GRANADA	ESTADO	N-432	Badajoz-Granada	Inicio doble calzada-Enl. GR-30/Int. N-432A	1,9
GRANADA	CC.AA.	A-92G	Santa Fe a Granada	Completa	10,2
GRANADA	CC.AA.	A-395	Granada a Sierra Nevada	Int. A-44 (Granada) - Túneles Serrallo	4,0
Total Provincia			16,7		
HUELVA	ESTADO	H-30	Circunvalación de Huelva	Int.N-431 - Int. N-442	19,8
HUELVA	ESTADO	H-31	Acceso a Huelva desde la A-49	Enl. H-30 - Huelva	0,7
HUELVA	ESTADO	N-442	Acceso al puerto exterior de Huelva	Inicio doble calzada-Fin doble calzada (P.k. 5,690 - 7,340)	1,7
Total Provincia			22,2		
JAEN	ESTADO	N-323A	Bailén - Motril	Inicio doble calzada-Fin doble calzada (P.k.33,10-37,98)	4,9
JAEN	ESTADO	N-432A	Badajoz-Granada	Inicio doble calzada.Alcalá la Real-Fin doble calzada	0,3
Total Provincia			5,1		
MALAGA	ESTADO	A-45	Córdoba a Málaga	Enl. A-7S - Int. N-331 Málaga	0,5
MALAGA	ESTADO	A-7S	Mediterráneo	L.P. Cádiz - Málaga - Int. AP-7	16,5
MALAGA	ESTADO	A-7S	Mediterráneo	Inicio doble calzada-Fin doble calzada (Pk.169,300-175,200)	6,0
MALAGA	ESTADO	MA-22	Acceso al Puerto de Málaga	Int. MA-21 - Acceso al Puerto de Málaga	4,8
MALAGA	ESTADO	N-340A	A-4 (Cádiz) - Algeciras	Málaga Este - Int. MA-24	7,2
MALAGA	ESTADO	N-340A	A-4 (Cádiz) - Algeciras	Inicio doble calzada.Torre del Mar-Fin doble calzada.Torre Mar	0,6
MALAGA	ESTADO	N-340R	A-4 (Cádiz) - Algeciras	Int. A-7S - Int. N-34A	2,4
MALAGA	ESTADO	N-348R	Accesos al Aeropuerto de Málaga	Inicio doble calzada-Fin doble calzada (P.k.0,820-1,130)	0,3
MALAGA	ESTADO	N-354	Acceso al Puerto de Málaga	Int. MA-22 - Málaga	1,7
MALAGA	CC.AA.	A-356	Casabermeja a Vélez Málaga	Vélez Málaga-Torre del Mar	4,1
MALAGA	CC.AA.	A-7282	Accesos a Antequera	Circunvalación Norte de Antequera	3,7
MALAGA	CC.AA.	A-404	Coín a Churriana	Churriana-A-7	1,8
MALAGA	CC.AA.	A-7056	Acceso al P.T.A. desde la A-357	Completa	1,9
Total Provincia			51,6		

SEVILLA	ESTADO	N-4	Madrid-Sevilla	Inicio tramo.Fin cesión-Fin tramo (P.K. 549,600-553,060)	3,5
SEVILLA	ESTADO	N-4	Madrid-Sevilla	Int. AP-4.Dos Hermanas Sur - Fin doble calzada	1,0
SEVILLA	ESTADO	N-630	Gijón a Puerto de Sevilla	Inicio doble calzada - Int. N-630A	1,4
SEVILLA	ESTADO	N-630	Gijón a Puerto de Sevilla	Enl. SE-30 - Int.SE-30	3,3
SEVILLA	ESTADO	SE-20	Circunvalación de Sevilla	Int. A-4.Sevilla Nordeste - Acceso SE-30.Sevilla Noroeste	10,8
SEVILLA	ESTADO	SE-30	Circunvalación de Sevilla	Enl. SE-320 - Enl. A-4	6,0
SEVILLA	CC.AA	A-398	Alcalá de Guadaira a Carmona	Variante de Mairena y El Visco de Alcor	8,3
SEVILLA	CC.AA	A-8028	Vía borde El Pino	Completa	4,5
SEVILLA	CC.AA	A-8057	San Juan Aznalfarache a Mairena	Completa	3,0
SEVILLA	CC.AA	A-8062	Bormujos a Valencina de la Concepción	Bormujos-Gines	1,5
SEVILLA	CC.AA	A-8033	De a-92 a A-392 por Vial del Zacatín	Vial del Zacatín y Puente sobre el río Guadaira	3,2
SEVILLA	CC.AA	A-8033	Vial Metropolitano del Aljarafe	Glorieta PISA-Int. A-8056	1,7
SEVILLA	DIPUTACIONES	SE-3206	Ramal de la N-IV a Isla Menor	P.k. 0,000 al 5,600	5,0

Total Provincia **53,1**

ARAGÓN

AUTOPISTAS DE PEAJE

Dependientes del Estado 156,7
Total **156,7**

PROVINCIA	DEPENDENCIA	CARRETERA	DENOMINACION	TRAMO	KILOMETROS
HUESCA	ESTADO	AP-2	Zaragoza - Mediterráneo	Lim.Prov. Zaragoza - L.P. Lleida	49,7
Total Provincia					49,7

ZARAGOZA	ESTADO	AP-2	Zaragoza - Mediterráneo	Int. A-2 (Enl. N-2) - Lim.Prov. Huesca	52,2
ZARAGOZA	ESTADO	AP-68	Bilbao - Zaragoza	L.P. Navarra- Intersección A-68	54,8
Total Provincia					107,0

AUTOPISTAS LIBRES Y AUTOVIAS

Dependientes del Estado 502,3
Dependientes de la Comunidad Autónoma 6,0
Total **502,3**

PROVINCIA	DEPENDENCIA	CARRETERA	DENOMINACION	TRAMO	KILOMETROS
HUESCA	ESTADO	A-2	Nordeste	Int. N-2 Fraga - L.P. Huesca-Lleida	12,8
HUESCA	ESTADO	A-22	Lleida-Huesca	Inicio tramo-Fin tramo (P.k.39,890-51,330)	11,5
HUESCA	ESTADO	A-23	Mudéjar	L.P. Zaragoza-Huesca - Int. N-330 Nueno	46,1
Total Provincia					70,3

ZARAGOZA	ESTADO	A-2	Nordeste	L.P. Soria-Zaragoza - Enl. N-2A Almunia de D ^a Godina	82,6
ZARAGOZA	ESTADO	A-2	Nordeste	Enl. N-2A Almunia de D ^a Godina - Int. AP-2/Enl. N-2/N-2A	69,4
ZARAGOZA	ESTADO	A-23	Mudéjar	L.P. Teruel-Zaragoza- Enl. Z-40 Zaragoza	74,5
ZARAGOZA	ESTADO	A-23	Mudéjar	Int. Z-40/Enl. A-2 - L.P. Zaragoza-Huesca	35,7
ZARAGOZA	ESTADO	A-68	El Burgo de Ebro-Zaragoza	Int. N-232 - Enl. Z-40 Zaragoza	9,3
ZARAGOZA	ESTADO	Z-40	Circunvalación de Zaragoza	Enl. A-2/A-23 - Int. A-2	20,5
ZARAGOZA	CC.AA.	ARA-A1	Quinto cinturón de Zaragoza	De A-2 a N-232	6,0
Total Provincia					297,9

TERUEL	ESTADO	A-23	Mudéjar	L.P. Castellón-Teruel - L.P. Teruel-Zaragoza	140,1
Total Provincia					140,1

DOBLE CALZADA

Dependientes del Estado 54,8
Dependientes de la Comunidad Autónoma 9,0
Dependientes de las Diputaciones 3,2
Total **66,9**

HUESCA	ESTADO	N-123A	Zaragoza-Francia por Valle de Arán	Int..N-123 - Fin doble calzada	0,3
HUESCA	ESTADO	N-2A	Madrid a Francia por Barcelona	Int. N-2 - Fin doble calzada	0,9
HUESCA	ESTADO	N-2A	Madrid a Francia por Barcelona	Inicio doble calzada - Int. N-2	0,7
HUESCA	ESTADO	N-330	Zaragoza (A-2) - Frontera Francesa	Inicio doble calzada - Int. N-330	0,2
HUESCA	ESTADO	N-330	Ronda de Huesca	Int. N-330 - Fin doble calzada	0,4

Total Provincia **2,3**

TERUEL	ESTADO	N-223	Acceso a Teruel	Int. N-234 - Inicio doble calzada-Teruel (Fin doble calzada)	1,0
TERUEL	ESTADO	N-223	Acceso a Teruel	Teruel. Inicio doble calzada - Int. A Alcañiz. Teruel	0,3
TERUEL	ESTADO	N-234	Sagunto (N-340) - Teruel (N-330)	Inicio doble calzada - Fin doble calzada (P.k.122,020-123,37)	1,4

Total Provincia **2,7**

ZARAGOZA	ESTADO	A-68	Bilbao-Zaragoza	Enl. A-2 - Int. N-232	25,8
ZARAGOZA	ESTADO	N-232	Vinaroz a Santander	Enl. A-2 - Int A-68	6,1
ZARAGOZA	ESTADO	N-232A	Vinaroz a Santander	Enl. A-68 - Casetas	4,6
ZARAGOZA	ESTADO	N-2A	Zaragoza - Barcelona	Int. Z-30. Zaragoza Este - Int. N-2R. Zaragoza	1,8
ZARAGOZA	ESTADO	N-2A	Zaragoza - Barcelona	Inicio doble calzada - Int. N-2/Enl. A-2	0,7
ZARAGOZA	ESTADO	N-2C	Zaragoza - Barcelona	Int. A-2 - Fin doble calzada (P.K. 203,920-204,360)	0,4
ZARAGOZA	ESTADO	N-2D	Zaragoza - Barcelona	Int. A-2 - Fin doble calzada (P.K. 217,560 - 217,860)	0,3
ZARAGOZA	ESTADO	N-2E	Zaragoza - Barcelona	Int. A-2 - Fin doble calzada (P.K. 226,480 -226,670)	0,2
ZARAGOZA	ESTADO	N-2R	Zaragoza - Barcelona	Enl. Z-40 - Int. N-2A	2,7
ZARAGOZA	ESTADO	N-2T	Zaragoza - Barcelona	Int. N-2A. Zaragoza- Zaragoza. Fin doble calzada	0,1
ZARAGOZA	ESTADO	N-330	Alicante a Francia por Zargoza	Enl. A-2 - Int. A-23	7,1
ZARAGOZA	CC.AA.	A-122	Alagón a La Almunia Doña Godina	Alagón - Oitura	3,0
ZARAGOZA	CC.AA.	A-125	Tudela a Ayerbe	Polígono - Egea de los Caballeros	3,0
ZARAGOZA	CC.AA.	A-120	Plaza	De A-2 a N-125	3,0
ZARAGOZA	DIPUTACIONES	CV-624	La Cartuja a la Puebla de Alorton	La Cartuja a PTR	3,2

Total Provincia **61,9**

ASTURIAS, PRINCIPADO

AUTOPISTAS DE PEAJE

Dependientes del Estado	21,9
Total	21,9

ASTURIAS	ESTADO	AP-66	Campomanes - León	Campomanes - Lim.Prov. León	21,9
----------	--------	-------	-------------------	-----------------------------	------

AUTOPISTAS LIBRES Y AUTOVIAS

Dependientes del Estado	299,1
Dependientes de la Comunidad Autónoma	66,0
Total	365,1

PROVINCIA	DEPENDENCIA	CARRETERA	DENOMINACION	TRAMO	KILOMETROS
ASTURIAS	ESTADO	A-63	Autovía Oviedo-La Espina	Int. A-66. Oviedo Sur- Fin de tramo	23,4
ASTURIAS	ESTADO	A-64	Autovía Villaviciosa-Oviedo	Int. A-8. Villaviciosa - Enl. A-66	32,1
ASTURIAS	ESTADO	A-66	Ruta de la Plata	Int. A-8. Serín - Int. AP-66 Campomanes	54,0
ASTURIAS	ESTADO	A-66	Ruta de la Plata	Int. A-8 - Int. A-66	0,8
ASTURIAS	ESTADO	A-8	Autopista del Cantábrico	L.P. Cantabria-Aasturias - Int. N-634	0,2
ASTURIAS	ESTADO	A-8	Autopista del Cantábrico	Int. N-634 - Fin de tramo	128,7
ASTURIAS	ESTADO	A-8	Autopista del Cantábrico	Inicio tramo - Int. N-632 (P.k. 440,760- 471,400)	30,8
ASTURIAS	ESTADO	A-8	Autopista del Cantábrico	Inicio tramo - Fin tramo (P.k. 481,530-490,190)	8,6
ASTURIAS	ESTADO	A-8	Autopista del Cantábrico	Inicio tramo - Fin tramo (P.k. 492,970-503,020)	10,0
ASTURIAS	ESTADO	AI-81	Acceso Este a Avilés	Int. N-643 -Enl. A-8	2,8
ASTURIAS	ESTADO	AI-81	Acceso Este a Avilés	Int. N-632A - Int. A-8	4,8
ASTURIAS	ESTADO	GJ-81	Acceso Sur a Gijón	Enl. GJ-10 - Int. A-8	2,9
ASTURIAS	CC.AA.	AS-I	Mieres-Gijón	Tramos I,II,III y IV	33,0
ASTURIAS	CC.AA.	AS-II	Oviedo-Gijón	Salida de Gijón	21,0
ASTURIAS	CC.AA.	AS-III	Aviles- Langreo	A Coruña- AP-18	4,0
ASTURIAS	CC.AA.	AS-III	Aviles- Langreo	As-18 - El Quesu	3,0
ASTURIAS	CC.AA.	AS-117	Langreo-Puerto Tarna	Riaño- Sama	5,0

DOBLE CALZADA

Dependientes del Estado	10,0
Dependientes de la Comunidad Autónoma	3,8
Total	13,8

PROVINCIA	DEPENDENCIA	CARRETERA	DENOMINACION	TRAMO	KILOMETROS
ASTURIAS	ESTADO	GJ-10	Ronda interior de Gijón	Enl. GJ-81 - Int. N-641. Gijón (P.K. 0,0 - 1,830)	1,8
ASTURIAS	ESTADO	GJ-81	Acceso Sur a ijón	Gijón - Enl. GJ-10	1,6
ASTURIAS	ESTADO	N-632	Ribadesella a Luarca por Gijón y Avilés	Int. AI-81 - Fin doble calzada	0,4
ASTURIAS	ESTADO	N-632A	Ribadesella a Luarca por Gijón y Avilés	Int. AI-81 - Avilés. Fin doble calzada	1,9
ASTURIAS	ESTADO	N-634	S. Sebastián a Santiago Compostela	Int. A-8 - Int. N-632 Llovio	1,4
ASTURIAS	ESTADO	O-11	Acceso Suroeste a Oviedo	Oviedo Este - Int. A-66. Oviedo Este	1,4
ASTURIAS	ESTADO	O-12	Acceso Sur a Oviedo	Int. N-630. Oviedo - Int. A-66. Oviedo Sur	1,4
ASTURIAS	CC.AA.	AS-2	Porceyo - Roces		3,8

BALEARES, ISLAS

AUTOPISTAS LIBRES Y AUTOVIAS

Dependientes de los Consejos Insulares	93,6
Total	93,6

PROVINCIA	DEPENDENCIA	CARRETERA	DENOMINACION	TRAMO	KILOMETROS
BALEARES	C. Insular	Ma-1	Eje de poniente	Palma -Peguera	15,9
BALEARES	C. Insular	Ma-13	Eje central	Palma-Sa Pobla	40,5
BALEARES	C. Insular	Ma-19	Eje de levante	Palma-Llucmajor	25,5
BALEARES	C. Insular	Ma-20	Vía de cintura de Palma	Vía de cintura de Palma	11,7

DOBLE CALZADA

Dependientes de los Consejos Insulares	90,4
Total	90,4

PROVINCIA	DEPENDENCIA	CARRETERA	DENOMINACION	TRAMO	KILOMETROS
BALEARES	C. Insular	Ma-19	Eje de levante	Aduanas-C/ Joan Maragall	1,7
BALEARES	C. Insular	Ma-11	Palma de Mallorca - Soller	Palma de Mallorca - Polígono Son Castelló	1,0
BALEARES	C. Insular	Ma-14	Santanyi-Manacor	Travesía de Manacor	1,4
BALEARES	C. Insular	Ma-15	Palma-Cala Rajada	Palma-Manacor	45,8
BALEARES	C. Insular	Ma-15	Palma-Cala Rajada	Capdepera-Cala Rajada	1,1
BALEARES	C. Insular	Ma-15 B	Travesía de Capdepera	Travesía de Capdepera	0,5
BALEARES	C. Insular	Ma-15 D	Travesía de So Ferriol	Ma-15-Ma-30	0,7
BALEARES	C. Insular	Ma-19 A	Palma-Portopetro	Ronda de Llucmajor	2,5
BALEARES	C. Insular	Ma-1 C	Palma al Port d'Andratx	Son Caliu (Calviá)	0,8
BALEARES	C. Insular	Ma-1110	Palma a Valldemosa	Ma-20-Univ. De Illes Balears	4,5
BALEARES	C. Insular	Ma-4020	C-719 a PM-V101-5	Travesía de Manacor	1,0
BALEARES	C. Insular	Ma-1013	Ma-1-Santa Ponça	Ma-1-Playa	1,2
BALEARES	C. Insular	Ma-1014	Ma-1-Ma-1015	Ma-1-Polígono De Son Bugadelles	1,4
BALEARES	C. Insular	Ma-1041	Palma a Puigpunyent	C/ Andreu Torrens -Ma-20	1,1
BALEARES	C. Insular	Ma-1044	Sant Agustí-Génova-Palma	Ma- 20-Son Dureta	0,7
BALEARES	C. Insular	RM	Ronda de Mahón	Ronda de Mahón	2,0
BALEARES	C. Insular	E-10	Primer cinturón Ibiza		2,0
BALEARES	C. Insular	E-20	Segundo cinturón Ibiza		4,0
BALEARES	C. Insular	C-731	Ibiza-San Antonio		13,0
BALEARES	C. Insular	PM-801	Acceso Aeropuerto		4,0

CANARIAS, ISLAS

AUTOPISTAS LIBRES Y AUTOVIAS

Dependientes del Cabildo.....	217,8
Total	217,8

PROVINCIA	DEPENDENCIA	CARRETERA	DENOMINACION	TRAMO	KILOMETROS
PALMAS, LAS	CABILDO	GC-1	Hoya La Plata - Puerto Rico	Las Puntillas - Puerto Rico	43,9
PALMAS, LAS	CABILDO	GC-2	Las Palmas GC- Agaete	P.K. 21,320 - 27,550	6,2
PALMAS, LAS	CABILDO	GC-3	Circunv. De Las Palmas de G.C.		13,3
PALMAS, LAS	CABILDO	GC-4	Variante de Tañira	Acceso al Centro	4,3
PALMAS, LAS	CABILDO	GC-23	Plaza de América - Nueva Paterna		4,3
PALMAS, LAS	CABILDO	GC-31	Circunvalación - Lady Harimaguada		4,4
PALMAS, LAS	CABILDO	FV-2	Puerto del Rosario - Morro Jable	Barranco Pecenesca-Valluelo	9,0

Total Provincia **85,4**

STA.CRUIZ.TFE.	CABILDO	TF-1	Sta.Cruz Tenerife - Armeñime	Sta.Cruz Tenerife - Armeñime	80,8
STA.CRUIZ.TFE.	CABILDO	TF-2	Sta.Maria del Mar - Chumberas	Sta.Maria del Mar - Chumberas	5,0
STA.CRUIZ.TFE.	CABILDO	TF-4	Vía de Penetración	Vía de Penetración Sur	3,8
STA.CRUIZ.TFE.	CABILDO	TF-5	Sta.Cruz Tenerife - Icod	Sta.Cruz Tenerife - Icod	39,7
STA.CRUIZ.TFE.	CABILDO	LP-2	Circunvalación Sur	Isla de La Palma	3,0

Total Provincia **132,4**

DOBLE CALZADA

Dependientes del Cabildo.....	82,0
Total	82,0

PROVINCIA	DEPENDENCIA	CARRETERA	DENOMINACION	TRAMO	KILOMETROS
PALMAS, LAS	CABILDO	GC-1	Hoya La Plata - Puerto Rico	Hoya de La Plata - Las Puntillas	18,0
PALMAS, LAS	CABILDO	GC-1 AM	Hoya de La Plata - Plaza Belén María		10,0
PALMAS, LAS	CABILDO	GC-2	Las Palmas GC - Agaete	PK. 0,000 al 8,500	8,5
PALMAS, LAS	CABILDO	GC-10	La Garita - Telde	GC-1 - Circunvalación Telde	2,5
PALMAS, LAS	CABILDO	GC-110	Teatro - GC-4		9,2
PALMAS, LAS	CABILDO	LZ-2	Arrecife - Playa Blanca	P.K. 0,000 a P.k. 10,400	10,0
PALMAS, LAS	CABILDO	LZ-20	Arrecife - Tinajo	P.K. 1,860 a P.k. 4,940	3,0
PALMAS, LAS	CABILDO	FV-2	Puerto del Rosario- Aeropuerto	Puerto del Rosario- Aeropuerto	5,0
Total Provincia			66,2		

STA.CR.UZ.TFE.	CABILDO	LP-1	Circunvalación Norte	Del Km. 5,400 al 5,900	0,5
STA.CR.UZ.TFE.	CABILDO	LP-1	Circunvalación Norte	Del Km. 0,000 al 1,200	1,2
STA.CR.UZ.TFE.	CABILDO	LP-2	Circunvalación Sur	Del Km. 47,700 al 48,800	1,1
STA.CR.UZ.TFE.	CABILDO	LP-2	Circunvalación Sur	Del Km. 52,900 al 53,300	0,4
STA.CR.UZ.TFE.	CABILDO	LP-2	Circunvalación Sur	Del Km. 0,000 al 0,600	0,6
STA.CR.UZ.TFE.	CABILDO	LP-3	La Cumbre	Del Km. 1,250 al 2,150	1,0
STA.CR.UZ.TFE.	CABILDO	LP-3	La Cumbre	Del Km. 11,750 al 17,350	5,6
STA.CR.UZ.TFE.	CABILDO	LP-3	La Cumbre	Del Km. 21,300 al 21,900	0,6
STA.CR.UZ.TFE.	CABILDO	TF-11	Autovía de Dique Este a S.Andrés	Autovía de Dique Este a S.Andrés	3,1
STA.CR.UZ.TFE.	CABILDO	TF-13	De la TF-5 a Punta Hidalgo	De la TF-5 a Punta Hidalgo	1,7
Total Provincia			15,8		

CANTABRIA**AUTOPISTAS LIBRES Y AUTOVIAS**

Dependientes del Estado	213,7
Total	213,7

PROVINCIA	DEPENDENCIA	CARRETERA	DENOMINACION	TRAMO	KILOMETROS
CANTABRIA	ESTADO	A-67	Cantabria-Meseta	L.P. Palencia-Cantabria - Int. A-8 Inicio tramo común	64,7
CANTABRIA	ESTADO	A-67	Cantabria-Meseta	Int. A-8 Fin tramo común - Int. S-20	16,1
CANTABRIA	ESTADO	A-67	Cantabria-Meseta	Int. S-20. Bezana - Int. S-10	6,2
CANTABRIA	ESTADO	A-8	Autopista del Cantábrico	L.P. Bizkaia-Cantabria - Int. S-10	66,3
CANTABRIA	ESTADO	A-8	Autopista del Cantábrico	Int. N-634 - L.P. Cantabria-Asturias	46,1
CANTABRIA	ESTADO	S-10	Acceso Este a Santander	Enl. N-623A. Santander - Int. A-8	8,3
CANTABRIA	ESTADO	S-20	Acceso Oeste a Santander	Santander - Int. A-67	6,1

DOBLE CALZADA

Dependientes del Estado.....	2,5
Total	2,5

PROVINCIA	DEPENDENCIA	CARRETERA	DENOMINACION	TRAMO	KILOMETROS
CANTABRIA	ESTADO	N-623	Santander a Burgos	Int. N-623 - Fin doble calzada. Peñacastillo	0,7
CANTABRIA	ESTADO	N-623	Santander a Burgos	Inicio doble calzada. Peñacastillo - Fin doble calz.Peñacastillo	0,7
CANTABRIA	ESTADO	N-623	Santander a Burgos	Inicio doble calzada. Santander - Fin tramo. Inicio cesión	1,1

CASTILLA - LA MANCHA**AUTOPISTAS DE PEAJE**

Dependientes del Estado	239,1
Total	239,1

PROVINCIA	DEPENDENCIA	CARRETERA	DENOMINACION	TRAMO	KILOMETROS
ALBACETE	ESTADO	AP-36	Ocaña-La Roda	L.P. Cuenca - Intersección A-31	3,1
Total Provincia			3,1		

CUENCA	ESTADO	AP-36	Ocaña-La Roda	L.P. Toledo-Cuenca - L.P.Cuenca-Albacete	71,7
Total Provincia			71,7		
GUADALAJARA	ESTADO	R-2	Madrid-Guadalajara	Lim. Prov. Madrid-Guadalajara- Inters. A-2	24,0
Total Provincia			24,0		
TOLEDO	ESTADO	R-4	Madrid-Ocaña	Inters. R-4 - L.P. Toledo-Cuenca	75,4
TOLEDO	ESTADO	AP-36	Ocaña-La Roda	L.P. Madrid-Toledo - Inters. A-40	36,5
TOLEDO	ESTADO	AP-41	Madrid-Toledo-Córdoba	L.P. Madrid-Toledo - L.P. Toledo- Madrid	13,0
TOLEDO	ESTADO			L.P. Madrid-Toledo - Enl. 9 A-4/AP-36	15,4
Total Provincia			140,3		

AUTOPISTAS LIBRES Y AUTOVIAS

Dependientes del Estado	1.183,4
Dependientes de la Comunidad Autonoma	131,0
Total	1.314,4

PROVINCIA	DEPENDENCIA	CARRETERA	DENOMINACION	TRAMO	KILOMETROS
ALBACETE	ESTADO	A-30	Autovía Murcia	Int. A-31. Albacete - L.P. Albacete-Murcia	82,1
ALBACETE	ESTADO	A-31	Autovía Alicante	L.P. Cuenca- Albacete - L.P. Albacete-Alicante	135,4
ALBACETE	ESTADO	A-32	Linares - Albacete	Int. N-322 - Inicio doble calzada	9,1
ALBACETE	ESTADO	A-35	Almansa-Xátiva	Int. A-31 - L.P. Albacete-Valencia	8,9
Total Provincia			235,6		
CIUDAD REAL	ESTADO	A-4	Sur	L.P. Toledo-Ciudad Real - L.P. Ciudad Real - Jaén	111,9
CIUDAD REAL	ESTADO	A-41	Ciudad Real - Puertollano	Int. A-43 - Int. Pt-10	34,5
CIUDAD REAL	ESTADO	A-43	Extremadura-Comunidad Valenciana	Int. A-41.(P.k. 0,000 - 51,040) - desvío obras	51,0
CIUDAD REAL	ESTADO	A-43	Extremadura-Comunidad Valenciana	Int. N-310 - Int-310 (P.K. 55,520 - 92,900)	37,4
CIUDAD REAL	CC.AA.	CM-42	Autovía de los Viñedos	L.P. Toledo- Int. N-310 (Tomelloso)	52,0
Total Provincia			286,7		
CUENCA	ESTADO	A-3	Autovía del Este	L.P. Madrid-Cuenca - L.P. Cuenca-Valencia	176,3
CUENCA	ESTADO	A-31	Madrid a Alicante	Int. A-3 - L.P. Cuenca-Albacete	30,3
CUENCA	ESTADO	A-40	Maqueda-Toledo-Cuenca-Teruel	Int. N-400 - Fin tramo cesión. (P.K. 253,50-309,35)	56,0
CUENCA	ESTADO	A-43	Extremadura - Comunidad Valenciana	Inicio tramo - Int. A-3 (P.K. 144,48-175,11)	30,7
Total Provincia			293,2		
GUADALAJARA	ESTADO	A-2	Nordeste	L.P. Madrid-Guadalajara -L.P. Guadalajara-Soria	99,7
GUADALAJARA	CC.AA.	CM-10	Ronda de Guadalajara	Int. A-2 (Guadalajara) - Int. CM-101 (Guadalajara)	4,0
Total Provincia			103,7		
TOLEDO	ESTADO	A-4	Sur	L.P. Madrid-Toledo - L.P. Toledo-Madrid	9,8
TOLEDO	ESTADO	A-4	Sur	L.P. Madrid-Toledo - L.P. Toledo-Ciudad Real	81,5
TOLEDO	ESTADO	A-40	Maqueda-Toledo-Cuenca-Teruel	Int. A-5 - Int. N-403	16,2
TOLEDO	ESTADO	A-40	Maqueda-Toledo-Cuenca-Teruel	Inicio tramo - Int. AP-41 (P.k. 118,680-141,070)	22,5
TOLEDO	ESTADO	A-42	Toledo	L.P. Madrid-Toledo - Int. CM-42	46,0
TOLEDO	ESTADO	A-5	Suroeste	L.P. Madrid-Toledo - L.P. Toledo-Cáceres	134,3
TOLEDO	ESTADO	TO-22	Acceso Oeste a Toledo desde la A-41	Int. A-40 - Enl. A-42	9,8
TOLEDO	CC.AA.	CM-42	Autovía de los viñedos	Int. N-401 (Burguillos)-Lim. C. Real	75,0
Total Provincia			395,2		
DOBLE CALZADA					
Dependientes del Estado			33,5		
Total			33,5		
PROVINCIA	DEPENDENCIA	CARRETERA	DENOMINACION	TRAMO	KILOMETROS
ALBACETE	ESTADO	A-32	Linares - Albacete	Inicio doble calzada - Int. N-322 (P.K. 355,920-357,020)	1,1
ALBACETE	ESTADO	N-301	Madrid-Cartagena	Inicio doble calzada -Int. A-31 La Roda	1,0
Total Provincia			2,1		
CIUDAD REAL	ESTADO	N-310	Ciudad Real a Valencia	Int. N-430. Manzanares - Fin doble calzada. Manzanares	0,7
CIUDAD REAL	ESTADO	N-310A	Ciudad Real a Valencia	Int. A-43 - Fin doble calzada	1,5
CIUDAD REAL	ESTADO	N-401	Madrid a Ciudad Real por Toledo	Int. N-401A. Ciudad Real - Int. N-430. Ciudad Real	1,4
CIUDAD REAL	ESTADO	N-401A	Madrid a Ciudad Real por Toledo	Inicio doble calzada - Int. N-401. Fernán Caballero	1,0
CIUDAD REAL	ESTADO	N-401A	Madrid a Ciudad Real por Toledo	Int. N-401. Ciudad Real - Fin doble calzada. Ciudad Real	1,7

CIUDAD REAL	ESTADO	N-420	Córdoba a Tarragona por Cuenca	Int. A-43 - Fin doble calzada	1,7
CIUDAD REAL	ESTADO	N-420A	Córdoba a Tarragona por Cuenca	Inicio doble calzada - Int. PT-10	0,4
CIUDAD REAL	ESTADO	N-430	Badajoz a Valencia por Almansa	Inicio doble calzada. Ciudad Real -Fin doble calzada.Ciudad R.	3,3
CIUDAD REAL	ESTADO	N-430	Badajoz a Valencia por Almansa	Inicio doble calzada.Manzanares - Int. N-430A. Manzanares	2,8
CIUDAD REAL	ESTADO	N-430A	Badajoz a Valencia por Almansa	Inicio doble calzada - Int. A-4	0,2
CIUDAD REAL	ESTADO	N-4A	Madrid a Cádiz	Inicio doble calzada - Int. A-4. Villarta de San Juan Sur	0,7
CIUDAD REAL	ESTADO	N-4A	Madrid a Cádiz	Int. A-4.Almuradiel Norte - Fin doble calzada	0,3
Total Provincia					15,6
CUENCA	ESTADO	N-420	Córdoba a Tarragona por Cuenca	Int. N-301 - Fin doble calzada	0,7
Total Provincia					0,7
GUADALAJARA	ESTADO	N-320	Guadalajara-Cuenca-Albacete	Inicio doble calzada.Guadalajara - Enl. A-2	0,7
Total Provincia					0,7
TOLEDO	ESTADO	N-401	Madrid a Ciudad real por Toledo	Int. CM-42 - Fin doble calzada	1,2
TOLEDO	ESTADO	N-401A	Madrid a Ciudad real por Toledo	Inicio doble calzada - Int. N-401	0,2
TOLEDO	ESTADO	N-502	Avila a Córdoba	Talavera de la Reina.Inicio doble calzada-Talavera de la Reina	0,8
TOLEDO	ESTADO	N-502	Avila a Córdoba	Talavera de la Reina.Inicio doble calzada-Talavera de la Reina	1,6
TOLEDO	ESTADO	N-5A	Madrid-Frontera Portuguesa (Badajoz)	Inicio doble calzada - Int. A-5	0,5
TOLEDO	ESTADO	TO-20	Circunvalación de Toledo	Int. A-42 - Enl. N-403	2,9
TOLEDO	ESTADO	TO-23	Acceso Este a Toledo	Inicio de tramo - Int. N-400	7,2
Total Provincia					14,4

CASTILLA - LEON

AUTOPISTAS DE PEAJE

Dependientes del Estado	274,8
Total	274,8

PROVINCIA	DEPENDENCIA	CARRETERA	DENOMINACION	TRAMO	KILOMETROS
AVILA	ESTADO	AP-51	Autop. Peaje A-6/ conex. Avila	Lim. Prov. Segovia - Avila - Inters. A-51	19,7
AVILA	ESTADO	AP-6	Villalba - Villacastín - Adanero	Lim. Prov. Segovia - Avila - L.P. Avila -Segovia	4,2
AVILA	ESTADO	AP-6	Villalba - Villacastín - Adanero	Lim. Prov. Segovia - Avila - Inters. A-6 Adanero	13,5
Total Provincia					37,4
BURGOS	ESTADO	AP-1	Burgos - Armiñón	Int. A-1-Enl. Burgos - L.P. Burgos-Álava	75,8
BURGOS	ESTADO	AP-68	Bilbao-Zaragoza	L.P. Alava-Burgos- L.P. Burgos- La Rioja	0,5
Total Provincia					76,3
LEON	ESTADO	AP-66	Campomanes - León	Lim. Prov. León-Asturias-Enl. CL-623.Villablino	5,9
LEON	ESTADO	AP-66	Campomanes - León	Enl. CL-623-Villablino - Enl. A-66 León	48,4
LEON	ESTADO	AP-71	León-Astorga	Enl. A-66 (Int. LE-30) - Fin doble calzada	37,5
Total Provincia					91,7
SEGOVIA	ESTADO	AP-51	AP-6 Conexión con Avila	Int. AP-6 - L.P. Segovia- Avila	4,3
SEGOVIA	ESTADO	AP-6	Villalba - Villacastín - Adanero	L.P. Madrid-Segovia - L.P. Segovia-Avila	34,3
SEGOVIA	ESTADO	AP-6	Villalba - Villacastín - Adanero	L.P. Avila-Segovia - L.P. Segovia-Avila	3,7
SEGOVIA	ESTADO	AP-61	San Rafael-Segovia	Int. AP-6- San Rafael - Enl. De Hontoria (Sallida 86)	25,1
SEGOVIA	ESTADO	AP-61	AP-6 Conexión con Segovia	Enl. De Hontoria (Salida 86) - Segovia	2,2
Total Provincia					69,5

AUTOPISTAS LIBRES Y AUTOVIAS

Dependientes del Estado	1.437,8
Dependientes de la Comunidad Autónoma	277,2
Total	1.715,0

PROVINCIA	DEPENDENCIA	CARRETERA	DENOMINACION	TRAMO	KILOMETROS
AVILA	ESTADO	A-50	Avila-Salamanca	Int. A-51 - Fin tramo (P.K. 0,840-35,220)	34,3
AVILA	ESTADO	A-50	Avila-Salamanca	Inicio tramo - L.P. Avila-Salamanca	7,9
AVILA	ESTADO	A-51	Circunvalación Avila	Int. AP-51 - Int. N-110	9,8
AVILA	ESTADO	A-6	Noroeste	Int. AP-6.Adanero - L.P.Avila-Segovia	13,6
AVILA	ESTADO	A-6	Noroeste	L.P. Segovia- Avila - L.P. Avila-Valladolid	10,0
Total Provincia					75,6

BURGOS	ESTADO	A-1	Norte	L.P. Segovia-Burgos - Enl. N-1A. Villafría	108,0
BURGOS	ESTADO	A-1	Norte	L.P. Alava-Burgos - L.P. Burgos-Alava	7,7
BURGOS	ESTADO	A-62	Castilla	Int. BU-30 - L.P. Burgos-Palencia	32,0
BURGOS	ESTADO	A-62	Castilla	L.P. Palencia-Burgos - L.P. Burgos-Palencia	2,5
BURGOS	ESTADO	BU-11	Acceso Sur a Burgos	Enl. N-1A - Int. A-1	1,1
BURGOS	ESTADO	BU-30	Circunvalación de Burgos	Inicio tramo - Int. A-231/Enl. N-120	10,6
BURGOS	ESTADO	BU-30	Circunvalación de Burgos	Inicio tramo - Int. A-1 (P.k. 23,490-25,097)	2,6
BURGOS	CC.AA.	A-231	León-Burgos (Camino de Santiago)	Osorno-Burgos	46,8
Total Provincia					211,2
LEON	ESTADO	A-6	Noroeste	L.P. Zamora-León - L.P. León - Lugo	153,8
LEON	ESTADO	A-60	Valladolid - León	Int. N-601 - Enl. LE-30	1,0
LEON	ESTADO	A-66	Ruta de la Plata	Int. AP-66 - L.P. León-Zamora	55,2
LEON	ESTADO	LE-30	Circunvalación de León	Enl. A-60 - Enl. A-66/Int. AP-71	10,4
LEON	CC.AA.	A-231	León-Burgos (Camino de Santiago)		55,4
LEON	CC.AA.	CL-631	Ponferrada-Villablino	Cubillos-Toreno	13,0
Total Provincia					288,7
PALENCIA	ESTADO	A-62	Castilla	L.P. Burgos-Palencia - L.P. Palencia-Burgos	5,9
PALENCIA	ESTADO	A-62	Castilla	L.P. Burgos-Palencia - L.P. Palencia-Valladolid	52,0
PALENCIA	ESTADO	A-65	Benavente - Palencia	Int. A-67 - Int. N-120	11,1
PALENCIA	ESTADO	A-67	Cantabria-Meseta	Enl. N-611 - Fin tramo (P.k.30,270 - 50,570)	20,4
PALENCIA	ESTADO	A-67	Cantabria-Meseta	Int. A-62 - Enl. N-611	31,4
PALENCIA	ESTADO	A-67	Cantabria-Meseta	Inicio tramo - L.P. Palencia-Cantabria	27,5
PALENCIA	ESTADO	P-11	Acceso Sur a Palencia	Int. A-67 - Palencia	5,1
PALENCIA	CC.AA.	A-610	Palencia (A-62)	Palencia a Magaz	6,1
PALENCIA	CC.AA.	A-231	León-Burgos (Camino de Santiago)	Límite de León a Límite de Burgos	54,9
Total Provincia					214,2
SALAMANCA	ESTADO	A-50	Avila-Salamanca	L.P. Avila-Salamanca - Fin tramo (P.K. 54,450 -59,300)	4,7
SALAMANCA	ESTADO	A-50	Avila-Salamanca	Int. N-501 - Enl. SA-20	5,0
SALAMANCA	ESTADO	A-62	Castilla	L.P. Zamora-Salamanca -Int. N-620	145,3
SALAMANCA	ESTADO	A-66	Ruta de la Plata	Inicio tramo - Int. A-62 (P.K. 322,041-336,050)	15,0
SALAMANCA	ESTADO	A-66	Ruta de la Plata	Int. N-620/N-630 - Fin tramo (P.K.339,850-360,260)	20,5
SALAMANCA	ESTADO	A-66	Ruta de la Plata	Inicio tramo - Fin tramo (P.K.389,051-400,045)	11,0
SALAMANCA	ESTADO	A-66	Ruta de la Plata	Int. N-630 - L.P. Salamanca-Cáceres	2,1
Total Provincia					203,6
SEGOVIA	ESTADO	A-1	Norte	L.P. Madrid-Segovia - Enl. N-1A Carabias Norte	35,1
SEGOVIA	ESTADO	A-1	Norte	Enl. N-1A Carabias Norte - L.P. Segovia-Burgos	9,3
SEGOVIA	ESTADO	A-6	Noroeste	L.P. Avia-Segovia - L.P. Segovia-Ávila	2,7
SEGOVIA	CC.AA.	A-601	Av. de los Pinares (Valladolid-Segovia)	Límite provincia de Valladolid a Segovia	65,3
Total Provincia					112,3
SORIA	ESTADO	A-11	Duero	Int. N-122. Burgo Osma Este - Int. N-122.Burgo Osma O	10,4
SORIA	ESTADO	A-15	Navarra	Inicio tramo - Fin tramo (P.k.43,052-56,018)	12,7
SORIA	ESTADO	A-15	Navarra	Int. N-122 - Int. N-122	8,9
SORIA	ESTADO	A-2	Nordeste	L.P. Guadalajara-Soria - L.P. Soria-Zaragoza	39,6
Total Provincia					71,5
VALLADOLID	ESTADO	A-11	Duero	Int. N-122. Inicio doble calzada - Int. VA-11	14,6
VALLADOLID	ESTADO	A-11	Duero	Int. N-122 - L.P. Valladolid-Zamora	17,7
VALLADOLID	ESTADO	A-6	Noroeste	L.P. Avila-Valladolid - Valladolid-Zamora	91,6
VALLADOLID	ESTADO	A-62	Castilla	L.P. Palencia-Valladolid - Int. A-6	51,7
VALLADOLID	ESTADO	A-62	Castilla	Int. A-6 - L.P. Valladolid-Zamora	40,1
VALLADOLID	ESTADO	VA-12	Acceso Sur a Valladolid	Int. N-601 - Enl. VA-20	10,2
VALLADOLID	CC.AA.	A-601	Av. de los Pinares (Valladolid-Segovia)	Límite de Segovia-Valladolid	35,9
Total Provincia					261,7
ZAMORA	ESTADO	A-11	Duero	L.P. Valladolid-Zamora - Enl. A-66/Int. ZA-12	43,8
ZAMORA	ESTADO	A-52	Rias Bajas	Int. A-66 - Zamora-Ourense	112,9
ZAMORA	ESTADO	A-6	Noroeste	L.P. Valladolid-Zamora - L.P. Zamora-León	52,3
ZAMORA	ESTADO	A-62	Castilla	L.P. Valladolid-Zamora - L.P. Zamora-Salamanca	12,6
ZAMORA	ESTADO	A-66	Ruta de la Plata	L.P. León-Zamora - Int. A-52	9,3
ZAMORA	ESTADO	A-66	Ruta de la Plata	Int. N-630 - Fin tramo (P.K. 267,300-309,860)	43,6
ZAMORA	ESTADO	ZA-12	Acceso Este a Zamora	Int. N-122 - Enl. Z-66 /Int. A-11	1,8
Total Provincia					276,2

DOBLE CALZADA

Dependientes del Estado	91,3
Dependientes de la Comunidad Autónoma	14,0
Total	105,3

PROVINCIA	DEPENDENCIA	CARRETERA	DENOMINACION	TRAMO	KILOMETROS
AVILA	ESTADO	N-110	Soria - Plasencia	Inicio doble calzada - Int. AP-51	0,6
AVILA	ESTADO	N-403	Toledo - Adanero	Avila. Inicio doble calzada - Avila. Fin doble calzada	2,0
AVILA	ESTADO	N-601	Adanero - León	Int. N-6. Adanero - Fin doble calzada (P.k. 108,490-108,990)	0,5
Total Provincia			3,1		
BURGOS	ESTADO	BU-11	Acceso Sur a Burgos	Int. N-120/N-623 Ant. En Burgos (Pz.del Rey) - Enl. N-1A Burgos	3,0
BURGOS	ESTADO	N-120	Logroño - Burgos	Inicio doble calzada - Fin doble calzada (P.K. 106,880-114,780)	7,1
BURGOS	ESTADO	N-122	Zaragoza a Portugal por Zamora	Inicio doble calzada - Fin doble calzada (P.K. 268,8-273,8)	5,0
BURGOS	ESTADO	N-1A	Madrid-Burgos	Inicio doble calzada - Fin doble calzada (P.K. 235,19 -235,230)	0,3
BURGOS	ESTADO	N-1A	Madrid-Burgos	Int. N-120.Burgos Oeste.Inicio doble calzada - Int. N-623	1,0
BURGOS	ESTADO	N-1A	Madrid-Burgos	Int. N-120. Burgos - Int. N-1	6,1
BURGOS	ESTADO	N-620A	Burgos a Portugal por Salamanca	Int. A-62 - Fin doble calzada	0,3
BURGOS	ESTADO	N-623	Burgos a Santander	Int. BU11/N-120. Burgos - Fin doble calzada	2,3
BURGOS	CC.AA.	BU-600	Acceso polígono Villalonquejar	Acceso polígono Villalonquejar desde A-231	2,3
BURGOS	CC.AA.	BU-622	Burgo N-627	Acceso polígono Villalonquejar	3,2
Total Provincia			30,7		
LEON	ESTADO	A-60	Valladolid-León	Enl. LE-30 - Int. LE-20. León	2,1
LEON	ESTADO	LE-20	Circonválación de León	Int. N-630/N-630A. Inicio doble calzada-Fin doble calzada	0,2
LEON	ESTADO	LE-20	Circonválación de León	Inicio doble calzada - Int. A-60 León	5,7
LEON	ESTADO	LE-20	Circonválación de León	Int. A-60. León - Int. N-120	10,2
LEON	ESTADO	N-120A	Logroño - Burgos	Int. N-120 - Fin doble calzada	0,7
LEON	ESTADO	N-630A	Gijón-Campomanes-León-Sevilla	Inicio doble calzada.León - Fin doble calzada.León	1,4
LEON	CC.AA.	CL-631	Ponferrada-Villablino	Ponferrada-Cubillos	5,5
Total Provincia			25,7		
SALAMANCA	ESTADO	N-620	Burgos - Frontera Portuguesa	Inicio doble calzada - Enl. A-62/Int. N-620A	0,6
SALAMANCA	ESTADO	N-620	Burgos - Frontera Portuguesa	Enl. A-62 - Fin doble calzada	0,8
SALAMANCA	ESTADO	N-620	Burgos - Frontera Portuguesa	Inicio doble calzada.Fuentes Oñoro-Frontera España-Portugal	0,6
SALAMANCA	ESTADO	N-620	Burgos - Frontera Portuguesa	Enl. A-62/Int. N-620 - Fin doble calzada	0,7
SALAMANCA	ESTADO	N-630	Gijón-Campomanes-León-Sevilla	Inicio doble calzada.Salamanca - Fin doble calzada.Salamanca	1,6
SALAMANCA	ESTADO	N-630	Gijón-Campomanes-León-Sevilla	Int. A-66.Inicio doble calzada -Fin doble calzada	0,2
SALAMANCA	ESTADO	SA-11	Acceso Norte a Salamanca	Int. N-630 - Fin doble calzada	0,9
SALAMANCA	ESTADO	SA-20	Ronda Sur de Salamanca	Enl. A-50 - Int. A-66	4,3
Total Provincia			9,7		
SEGOVIA	ESTADO	SG-20	Circonválación de Segovia	Inicio doble calzada - Fin doble calzada (P.K.8,710-10,560)	1,9
SEGOVIA	CC.AA.	CL-601	Valladolid-Navacerrada	Segovia-La Granja (acceso a Segovia)	3,0
Total Provincia			4,9		
SORIA	ESTADO	N-234	Sagunto a Burgos	Inicio doble calzada - Int.N-122. Soria Este	0,2
SORIA	ESTADO	SO-20	Circonválación de Soria	Int. N-111 - Int. N-122	1,9
Total Provincia			2,0		
VALLADOLID	ESTADO	N-122	Valladolid-Tordesillas-Frontera Portuguesa	Int. A-11 - Fin doble calzada	0,5
VALLADOLID	ESTADO	N-601	Valladolid-León	Enl. A-62.Valladolid - Fin doble calzada. Zaratán	1,7
VALLADOLID	ESTADO	VA-11	Acceso Este a Valladolid	Int. A-11 - Int. VA-20. Valladolid	1,5
VALLADOLID	ESTADO	VA-12	Acceso Sur a Valladolid	Enl. VA-20 - Valladolid	0,9
VALLADOLID	ESTADO	VA-20	Circonválación de Valladolid	Enl. A-62 - Enl. VA-12	11,2
Total Provincia			15,9		
ZAMORA	ESTADO	N-122	Valladolid-Tordesillas-Frontera Portuguesa	Int.ZA-12.Inicio doble calzada - Int. ZA-20	2,1
ZAMORA	ESTADO	N-122	Valladolid-Tordesillas-Frontera Portuguesa	Int. N-630A. Zamora - Fin doble calzada. Zamora	0,4
ZAMORA	ESTADO	N-630	Gijón-Campomanes-León-Sevilla	Inicio doble calzada - Int. A-6	1,9
ZAMORA	ESTADO	N-630	Gijón-Campomanes-León-Sevilla	Inicio doble calzada - Fin doble calzada (P.K.255,310-256,010)	0,6
ZAMORA	ESTADO	N-630	Gijón-Campomanes-León-Sevilla	Inicio doble calzada - Int. ZA-20/N-630A	2,7
ZAMORA	ESTADO	ZA-20	Circonválación de Zamora	Int. N-630/N-630A - Int. ZA-13	5,5
Total Provincia			13,2		

CATALUÑA

AUTOPISTAS DE PEAJE

Dependientes del Estado	463,2
Dependientes de la Comunidad Autónoma.....	194,2
Total	657,4

PROVINCIA	DEPENDENCIA	CARRETERA	DENOMINACION	TRAMO	KILOMETROS
BARCELONA	ESTADO	AP-2B	Zaragoza- Mediterráneo	Int. B-23 - Int. AP-7N	4,4
BARCELONA	ESTADO	AP-7N	Autopista del Mediterráneo	L.P.Girona-Barcelona - L.P.Barcelona-Tarragona	114,6
BARCELONA	CC.AA.	C-16	EIX DEL LLOBREGAT	Via Augusta, Barcelona - Cerdanya	61,0
BARCELONA	CC.AA.	C-31	C-32, Castelldefels-EI Masnou (B-20)	C-32, Castelldefels-EI Masnou (B-20)	4,4
BARCELONA	CC.AA.	C-31D	C-32, Cabrera de Mar- Argentona	C-32, Cabrera de Mar- Argentona	1,7
BARCELONA	CC.AA.	C-31E	C-32, Mataró- N-II, Mataró	C-32, Mataró- N-II, Mataró	1,4
BARCELONA	CC.AA.	C-31F	C-32, Cabrera de Mar- N-II	C-32, Cabrera de Mar- N-II	1,7
BARCELONA	CC.AA.	C-32	Lím. C. Baix Penedés- Garraf	N-II - Palafofols	81,0
BARCELONA	CC.AA.	C-33	Barcelona- Montmeló	Inici concessió-Montmeló A-7	13,5
Total Provincia			283,6		

GIRONA	ESTADO	AP-7N	Autopista del Mediterráneo	Frontera Francia - L.P. Girona-Barcelona	92,6
GIRONA	CC.AA.	C-162	C-16, Bellver de Cerdanya-Fontanals	Bellver de Cerdanya (La Coma)-N-152, Fontanals	10,8
Total Provincia			103,4		

LLEIDA	ESTADO	AP-2	Zaragoza- Mediterráneo	Lim. Prov. Huesca-Lleida - L.P. Lleida-Tarragona	60,5
LLEIDA	CC.AA.	C-16	EIX DEL LLOBREGAT	Lím. C. Berguedá-LP-4033, Bellver de Cerdanyá	8,1
Total Provincia			68,6		

TARRAGONA	ESTADO	AP-2	Zaragoza- Mediterráneo	Lim. Prov. Lleida-Tarragona - Int. AP-7N	53,1
TARRAGONA	ESTADO	AP-7N	Autopista del Mediterráneo	L.P. Barcelona-Tarragona - L.P.Tarragona-Castellón	138,1
TARRAGONA	CC.AA.	C-32	AP-7, El Vendrell - límit C. Baix Penedés	A-7, El Vendrell-Lim. C. Baix Penedés-Garraf	10,6
Total Provincia			201,7		

AUTOPISTAS LIBRES Y AUTOVIAS

Dependientes del Estado.....	303,0
Dependientes de la Comunidad Autónoma	52,9
Total	355,9

PROVINCIA	DEPENDENCIA	CARRETERA	DENOMINACION	TRAMO	KILOMETROS
BARCELONA	ESTADO	A-2	Nordeste	L.P. Lleida-Barcelona -Enl. B-20/Int. B-10	78,9
BARCELONA	ESTADO	B-10	Ronda Litoral de Barcelona	Inicio de tramo - Enl. B-20/Int. A-2	7,9
BARCELONA	ESTADO	B-20	Ronda Norte de Barcelona	Int. C-32 - Int. A-2/B-10	3,0
BARCELONA	ESTADO	B-20	Ronda Norte de Barcelona	Int. B-10/B-20 - Int. N-2	10,1
BARCELONA	ESTADO	B-22	Acceso al aeropuerto de Barcelona	P.K 0 - Int. C-32 B	3,2
BARCELONA	ESTADO	B-23	Acceso Barcelona Centro	P.K 0 Barcelona - AP-2B	11,1
BARCELONA	ESTADO	B-24	Acceso a Barcelona desde Vallirana	Inicio tramo - Int. A-2	6,5
BARCELONA	ESTADO	B-30	Calzadas laterales AP-7 en Barcelona	Int. AP-7N - Int. AP-7N (P.k.0,0-11,430)	11,5
BARCELONA	CC.AA.	C-16	EIX DEL LLOBREGAT	Terrasa, inicio concessió	3,7
BARCELONA	CC.AA.	C-31	C-32, Castellid.-EI Masnou (B-20)	C-32, Castellid.-EI Masnou (B-20)	7,2
BARCELONA	CC.AA.	C-32	El Vendrell- Tossa de Mar	Corredor del Mediterrani	10,6
BARCELONA	CC.AA.	C-33	Barcelona- Montmeló	Passeig Sta.Coloma - Inici concessió-Montmeló A-7	1,3
BARCELONA	CC.AA.	C-58	Barcelona-Terrassa	C-33, Barcelona (La Trinitat) - C-16, Terrassa	20,6
BARCELONA	CC.AA.	C-60	Argentona-La Roca del Vallés	C-32, Argentona - AP-7, La Roca del Vallés	9,6
Total Provincia			185,2		

GIRONA	ESTADO	A-2	Nordeste	Int. N-2 - Int. N-2 (P.k. 701,950-709,230)	7,1
GIRONA	ESTADO	A-26	Figueres-Olot	Inicio doble calzada - Int. N-260	19,9
Total Provincia			27,0		

LLEIDA	ESTADO	A-2	Nordeste	L.P. Huesca-Lleida - Lleida-Tarragona	92,8
LLEIDA	ESTADO	LL-12	Acceso Sur a Lleida	Acceso AP-12 - Int. LL-11	5,6
Total Provincia			98,4		

TARRAGONA	ESTADO	A-7N-340	Mediterráneo	Inicio tramo A-7 - Intersección N-340	28,9
TARRAGONA	ESTADO	T-11	Reus-Tarragona	Int. N-420 - Enl. N-241	16,5
Total Provincia			45,4		

**VIAS PREFERENTES DE DOBLE CALZADA (*) Y CALZADA UNICA
DEPENDIENTES DE LA COMUNIDAD AUTÓNOMA**

Doble calzada (*)	154,1
Calzada única.....	270,5
Total	424,6

(*) Considerada como Autovía

PROVINCIA	DEPENDENCIA	CARRETERA	DENOMINACION	TRAMO	KILOMETROS
BARCELONA	CC.AA.	C-16	C-16C, Sant Fruitós de Bages - Final Desdobl.		5,5
BARCELONA	CC.AA.	C-16	Final Desdobl.- C-16a, Puig-reig	Final Desdobl.- C-16a, Puig-reig (El Grapal)	13,4
BARCELONA	CC.AA.	C-16 C	Manresa-Sant Fruitós del Bagès	C-55(Manresa)-N-141	1,0
BARCELONA	CC.AA.	C-17	Barcelona- Ripoll	C-32, Barcelona - Centelles (Sant Antoni)	67,1
BARCELONA	CC.AA.	C-25	Cervera-Girona	Circunvalación de Manresa	4,5
BARCELONA	CC.AA.	C-25	Cervera-Girona	Lím.C.Segarra-Anoia - Lím.T.M. Espinelves-S.Sadurní	94,5
BARCELONA	CC.AA.	C-31	El Vendrell-Figuères	Castelldefels - L'Hospitalet de Llobregat	18,0
BARCELONA	CC.AA.	C-31 C	Branc del Prat del Llobregat	Sant Boi de Llobregat - El Prat de Llobregat (La Ribera)	2,1
BARCELONA	CC.AA.	C-32 B	Branc del Aeroport	El Prat de Llobregat (Aeroport)-C-31 (Sant Cosme)	1,0
BARCELONA	CC.AA.	C-55	Abrera-Solsona	C-25 (rotonda) acceso-L.C. Bages / Solsonés	31,5
BARCELONA	CC.AA.	C-55	Abrera-Solsona	C-1411a, Manresa (Sant Pau) -Incorporación C-25	6,5
BARCELONA	CC.AA.	C-59	Martorelles-S.M. D'Oló	AP-7, Martorelles-Final desdoblamiento	2,6
BARCELONA	CC.AA.	C-59	Final Desdobl - Caldes de Montbui, sur	Final Desdobl - Caldes de Montbui, sur	10,2
Total Provincia			257,8		

GIRONA	CC.AA.	C-25	Cervera-Girona	Eix transversal	39,4
GIRONA	CC.AA.	C-31	El Vendrell- Figueres	Final GI-662, Platja d'Aro - N-II, El Far d'Empordà	66,4
GIRONA	CC.AA.	C-31	C-65, Santa Cristina d'Aro-Platja d'Aro	C-65, Inicio concesión - Final GI-662 (final concesión)	3,8
GIRONA	CC.AA.	C-35	C-63, Vidreres - C-65, Llagostera	C-63, Vidreres - C-65, Costa de l'Alou final concesión	15,0
GIRONA	CC.AA.	C-35	AP-7, Maçanet de la Selva - C-36, Vidreres	AP-7, Maçanet de la Selva - C-36, Vidreres	2,1
GIRONA	CC.AA.	C-65	C-31, Santa Cristina d'Aro- C-35, Llagostera	C-31, Santa Cristina d'Aro (este) - C-35 (Costa de l'Alou)	6,9
GIRONA	CC.AA.	C-66	Sant Julià de Ramis(inicio desd) - Final desdobl.	Sant Julià de Ramis - Cornellà del Terri	8,1
GIRONA	CC.AA.	C-66	Palafrugell-Besalú	C-255, Girona (Pla Campdora) - C-150, Serinya	10,2
Total Provincia			151,9		

LLEIDA	CC.AA.	C-25	Cervera- Girona	A-2, Cervera - Límit. C. Segarra- Anoia	14,9
Total Provincia			14,9		

DOBLE CALZADA

Dependientes del Estado	51,6
Dependientes de la Comunidad Autónoma	54,1
Dependientes de las Diputaciones	3,3
Total	109,0

PROVINCIA	DEPENDENCIA	CARRETERA	DENOMINACION	TRAMO	KILOMETROS
BARCELONA	ESTADO	N-2	Madrid a Francia por Barcelona	Inicio doble calzada - Fin doble calzada (P.K. 633,160-648,090)	15,1
BARCELONA	ESTADO	N-2A	Madrid a Francia por Barcelona	Inicio doble calzada - Fin doble calzada (P.K.542,025-543,810)	1,6
BARCELONA	ESTADO	N-340	Cádiz y Gibraltar a Barcelona	Inicio doble calzada - Enl. B-23	1,1
BARCELONA	CC.AA.	A-17	Barcelona (Pza. Glorias)-Montmeló	Barcelona (Passeig. de Sta. Coloma)	5,0
BARCELONA	CC.AA.	C-1413 a	N-340 Molins de Rei	C-314a40, Molins-C-1413a Molins	1,5
BARCELONA	CC.AA.	C-31 D	Argentonà - N-II	N-II, Matarò	2,0
BARCELONA	CC.AA.	C-352	N-152a, Granollers - Final doble calzada		3,3
Total Provincia			29,5		

GERONA	ESTADO	N-156	Acceso al Aeropuerto de Girona	Enl. A-2/N-2. Inicio doble calzada - Fin doble calzada	0,5
GERONA	ESTADO	N-2	Madrid a Francia por Barcelona	Inicio doble calzada - Fin doble calzada (P.K.759,49-759,78)	0,3
GERONA	ESTADO	N-2	Madrid a Francia por Barcelona	Inicio doble calzada - Fin doble calzada (P.K. 772,48 -774,21)	1,7
GERONA	ESTADO	N-2	Madrid a Francia por Barcelona	Inicio doble calzada - Fin doble calzada (P.K. 776,039 - 776,085)	0,5
GERONA	ESTADO	N-2A	Madrid a Francia por Barcelona	Figueres. Inicio doble calzada - Figueres. Fin doble calzada	0,4
GERONA	ESTADO	N-2A	Madrid a Francia por Barcelona	Girona. Inicio doble calzada - Fin doble calzada	3,0
GERONA	CC.AA.	C-260	Figueres - Roses	Figueres-Vilaterm - Roses (Plaça Catalunya)	9,3
GERONA	DIPUTACIONES	GI-V-6027	De GI-602 a la base militar		0,7
GERONA	DIPUTACIONES	GI-V-6546	Autovía de Palafrugell		2,6
Total Provincia			18,9		

LLEIDA	ESTADO	LL-11	Acceso Este a Lleida	Int. A-2 - Enl. N-240. Lleida	8,1
LLEIDA	ESTADO	N-240	Lleida - Huesca	Int. N-240A - Int. C-13. Enl. LL-11	1,6
LLEIDA	ESTADO	N-240	Lleida - Huesca	Inicio doble calzada - Fin doble calzada (P.K. 99,670-100,010)	0,5
LLEIDA	ESTADO	N-240	Lleida - Huesca	Int. N-240. Almacelles - Fin doble calzada	0,9
LLEIDA	ESTADO	N-2A	Madrid a Francia por Barcelona	Inicio doble calzada - Int. A-2	0,5
LLEIDA	ESTADO	N-2A	Madrid a Francia por Barcelona	Int. A-2 - Fin doble calzada	1,0
Total Provincia			12,6		

TARRAGONA	ESTADO	N-235	Acceso a Amposta desde la A-7	Inicio doble calzada. L'Aldea - Int. N-340. L'Aldea	0,3
TARRAGONA	ESTADO	N-240	Tarragona a S.Sebastián y Bilbao	Int. N-340A. Tarragona - Enl. A-7/N-340	0,9
TARRAGONA	ESTADO	N-240	Tarragona a S.Sebastián y Bilbao	Enl. AP-7N - Fin doble calzada	2,1
TARRAGONA	ESTADO	N-240	Tarragona a S.Sebastián y Bilbao	Inicio doble calzada - Fin doble calzada (P.K. 35,028-36,042)	1,1
TARRAGONA	ESTADO	N-240	Tarragona a S.Sebastián y Bilbao	Inicio doble calzada. Valls - Fin doble calzada. Valls	0,8
TARRAGONA	ESTADO	N-241	Acceso al Puerto de Tarragona	Inici tramo - Puerto de Tarragona	2,4
TARRAGONA	ESTADO	N-340	Cádiz y Gibraltar a Barcelona	Inicio doble calzada - Fin doble calzada (P.K. 1079,080-1083,098)	4,2
TARRAGONA	ESTADO	N-340A	Cádiz y Gibraltar a Barcelona	Int. N-340. Inicio doble calzada-Fin doble calzada	0,3
TARRAGONA	ESTADO	N-340A	Cádiz y Gibraltar a Barcelona	Inicio doble calzada - Int. N-240.Tarragona.Fin doble calzada	1,1
TARRAGONA	ESTADO	N-420R	Córdoba a Tarragona por Cuenca	Int. C-14 - Int. T-11	1,2
TARRAGONA	ESTADO	T-11	Reus-Tarragona	Enl. N-241 - Fin de tramo	0,8
TARRAGONA	CC.AA.	C-14	C-31B, Salou -T-11, Reus	C-31B, Salou -T-11, Reus (C-14z)	5,0
TARRAGONA	CC.AA.	C-14z	T-11, C-14 Reus - T-316, Reus	T-11, C-14 Reus - T-316, Reus (Av. Sant Bernat Calbó)	1,9
TARRAGONA	CC.AA.	C-31 B	Banc de Tarragona	C-14, Salou -N-340,Torreforta-C-14,Vila Seca	10,4
TARRAGONA	CC.AA.	T-315	T-11, variante de Reus - N-340	T-11, variante de Reus - N-340, Reus (els Castelletts)	3,7
TARRAGONA	CC.AA.	C-42	AP-7, l'Aldea - C-12, Tortosa	AP-7, l'Aldea (N-235) - C-12, Tortosa	12,1
Total Provincia					48,0

COMUNIDAD VALENCIANA

AUTOPISTAS DE PEAJE

Dependientes del Estado	367,1
Total	367,1

PROVINCIA	DEPENDENCIA	CARRETERA	DENOMINACION	TRAMO	KILOMETROS
ALICANTE	ESTADO	AP-7N	Valencia a Alicante	L.P. Valencia-Alicante- Int. A-7N	105,6
ALICANTE	ESTADO	AP-7N	Valencia a Alicante	Int. A-7N - L.P. Alicante-Murcia	50,3
ALICANTE	ESTADO	AP-7NA	Valencia a Alicante	Enl. 66 Vila Joiosa - Int. A-70	3,6
Total Provincia					159,5

CASTELLON	ESTADO	AP-7N	Tarragona a Valencia	L.P. Tarragona-Castellón - L.P. Castellón-Valencia	119,9
Total Provincia					119,9

VALENCIA	ESTADO	AP-7N	Tarragona a Valencia	L.P. Castellón-Valencia - Int. A-7N Puçol	14,6
VALENCIA	ESTADO	AP-7N	Valencia a Alicante	Int. A-7N - L.P. Valencia-Alicante	73,2
Total Provincia					87,8

AUTOPISTAS LIBRES Y AUTOVIAS

Dependientes del Estado	552,1
Dependientes de la Comunidad Autónoma	171,9
Total	724,0

PROVINCIA	DEPENDENCIA	CARRETERA	DENOMINACION	TRAMO	KILOMETROS
ALICANTE	ESTADO	A-31	Alicante	L.P. Albacete-Alicante - Puerto de Alicante	74,2
ALICANTE	ESTADO	A-70	Circunvalación Alicante	Int. AP-7N - Int. A-7N	31,5
ALICANTE	ESTADO	A-70	Circunvalación Alicante	Enl. A-70 - Enl. AP-7N	7,7
ALICANTE	ESTADO	A-7N	Mediterráneo	Int. A-31 - L.P. Alicante-Murcia	47,4
ALICANTE	ESTADO	A-7S	Mediterráneo	Enl. AP-7N - Int. N-340	38,9
ALICANTE	ESTADO	EL-20	Circunvalación Elche	Inicio tramo - Fin tramo (P.k. 0,000-2,590)	2,6
ALICANTE	CC.AA.	CV-80	SAX-CASTALLA	A-31 - CV-815	15,2
Total Provincia					217,5

CASTELLON	ESTADO	A-23	Mudéjar	L.P. Valencia-Castellón - L.P. Castellón-Teruel	45,7
CASTELLON	ESTADO	A-7N	Mediterráneo	Int. CV-10 - L.P. Castellón-Valencia	18,7
CASTELLON	ESTADO	CS-22	Nueva carretera acceso al puerto de Castellón	Enl. N-340 - Puerto de Castellón	10,3
CASTELLON	CC.AA.	CV-10	La Vilavella-La Jana	A-7 - CV-15	37,6
CASTELLON	CC.AA.	CV-151	Castelló-Borriol	Enlace N-340-CV-10	2,1
Total Provincia					114,3

VALENCIA	ESTADO	A-23	Mudéjar	Int. V-23 - L.P. Valencia-Castellón	16,8
VALENCIA	ESTADO	A-3	Este	L.P. Cuenca-Valencia - Valencia	103,9
VALENCIA	ESTADO	A-35	Almansa-Xàtiva	L.P. Albacete-Valencia - Int. N-430/Enl. CV-40	35,8
VALENCIA	ESTADO	A-38	Valencia-Verger	Inicio tramo - Int. N-332R (P.k. 8,000-14,500)	6,5
VALENCIA	ESTADO	A-7N	Mediterráneo	L.P. Castellón-Valencia - Int. AP-7N	5,3
VALENCIA	ESTADO	A-7N	Mediterráneo	Int. AP-7N - Int. V-31	47,9
VALENCIA	ESTADO	V-21	Puzol a Valencia	Inicio tramo P.k.0,0 - Valencia	18,3
VALENCIA	ESTADO	V-23	Acceso al Puerto de Sagunto	Inicio tramo -Fin doble calzada	9,8
VALENCIA	ESTADO	V-30	Circunvalación de Valencia	Inicio tramo P.k.0,0 - Int. A-7N	17,3

VALENCIA	ESTADO	V-31	Acceso Sur a Valencia	Int. A-7N - Valencia	13,6
VALENCIA	CC.AA.	CV-30	Ronda Nord de Valencia	V-30 - CV-35	4,6
VALENCIA	CC.AA.	CV-31	Distribuidor Norte	CV-30 - CV-35	2,9
VALENCIA	CC.AA.	CV-32	Eix de la Gombalda	CV-300 - A-7	6,3
VALENCIA	CC.AA.	CV-33	Distribuidor Sur	CV-4006 - CV-36	7,4
VALENCIA	CC.AA.	CV-35	Valencia-Ademuz	Parque Alban - CV-245	36,8
VALENCIA	CC.AA.	CV-36	Radial Valencia-Torrent	V-30 - A-7	12,8
VALENCIA	CC.AA.	CV-40	Autovía Central	A-7 - N-340	24,6
VALENCIA	CC.AA.	CV-60	LlOlleria-Gandia-Oliva	CV-610 - CV-686	10,5
VALENCIA	CC.AA.	CV-365	Accés Noroeste a Paterna	CV-35 - V-30	3,3
VALENCIA	CC.AA.	CV-366	Accés Est a Torrent	CV-33 - Torrent	1,4
VALENCIA	CC.AA.	CV-500	Autopista del Saler: Valencia-Sueca	V-30 - CV-401 (El Saler)	6,5

Total Provincia **392,3**

DOBLE CALZADA

Dependientes del Estado	92,2
Dependientes de la Comunidad Autonoma	138,7
Dependientes de las Diputaciones	16,1
Total	246,9

PROVINCIA	DEPENDENCIA	CARRETERA	DENOMINACION	TRAMO	KILOMETROS
ALICANTE	ESTADO	N-325	Alicante a Francia por Zaragoza	Inicio doble calzada - Fin doble calzada (P.K. 1,880 -3,330)	1,5
ALICANTE	ESTADO	N-325	Alicante a Francia por Zaragoza	Inicio doble calzada - Fin doble calzada (P.K. 4,020 -6,510)	2,5
ALICANTE	ESTADO	N-325	Alicante a Francia por Zaragoza	Inicio doble calzada - Fin doble calzada (P.K. 8,140- 8,550)	0,4
ALICANTE	ESTADO	N-332	Cartagena - Valencia	Inicio doble calzada - Fin doble calzada (95,810 - 97,850)	2,0
ALICANTE	ESTADO	N-332	Cartagena - Valencia	Inicio tramo - Fin doble calzada 116,200 -116,690)	0,5
ALICANTE	ESTADO	N-332	Cartagena - Valencia	Inicio doble calzada en Benissa-Fin doble calzada	0,8
ALICANTE	ESTADO	N-334	Circunvalación de Alicante	Enl. A-70 - Antigua N-332. Fin tramo	0,6
ALICANTE	ESTADO	N-338	Cádiz y Gibraltar a Barcelona	Int. N-332 - Fin doble calzada	0,2
ALICANTE	ESTADO	N-338	Cádiz y Gibraltar a Barcelona	Inicio doble calzada - Fin doble calzada (P.K. 0,470-1,480)	1,4
ALICANTE	ESTADO	N-338	Cádiz y Gibraltar a Barcelona	Inicio doble calzada - Int. A-70	0,2
ALICANTE	ESTADO	N-340	Alicante a Francia por Zaragoza	Inicio doble calzada - Fin doble calzada (P.K. 708,340 - 709,460)	1,1
ALICANTE	ESTADO	N-340	Alicante a Francia por Zaragoza	Int. N-325 - Fin doble calzada	9,7
ALICANTE	ESTADO	N-340	Alicante a Francia por Zaragoza	Inicio doble calzada - Fin doble calzada	0,2
ALICANTE	ESTADO	N-340	Alicante a Francia por Zaragoza	Inicio doble calzada - Fin doble calzada	1,7
ALICANTE	ESTADO	N-340	Alicante a Francia por Zaragoza	Inicio doble calzada.Alcoy - Fin doble calzada	5,4
ALICANTE	ESTADO	N-340	Alicante a Francia por Zaragoza	Inicio doble calzada - Fin doble calzada	3,1
ALICANTE	ESTADO	N-340A	Alicante a Francia por Zaragoza	Int. N-340. Elche - Int. N-340. Elche	4,4
ALICANTE	CC.AA.	CV-70	Alcoy-Benidorm	Acceso a Polop - N-332	9,8
ALICANTE	CC.AA.	CV-84	ELX-NOVELDA	A-7 - CV-835	11,8
ALICANTE	CC.AA.	CV-86	Via Parc Alacant-Elx	A-31 - A-7	15,2
ALICANTE	CC.AA.	CV-725	Ondara-Dénia	CV-724 - Dénia	2,9
ALICANTE	CC.AA.	CV-821	Sant Vicent- Sant Joan	A-77a- Sant Joan d' Alacant	9,1
ALICANTE	CC.AA.	CV-905	Benijófar -Torrevieja	AP-7-N-332	10,7
ALICANTE	DIPUTACIONES	CV-740	Teulada a Jávea	Por Poble Nou de Benitatxell	1,6
ALICANTE	DIPUTACIONES	CV-743	Teulada a Moraira	P.K. 5,140 al 5,650	0,5
ALICANTE	DIPUTACIONES	CV-765	N-332 al Puerto Altea por playa Albir	P.K. 1,410 al 2,200	0,8
ALICANTE	DIPUTACIONES	CV-767	Finestrat-La Cala	P.K. 3,520 al 5,350	1,8
ALICANTE	DIPUTACIONES	CV-770	Villajoyosa a la CV-70 por Sella y Alcoleja	Desde sector Villajoyosa hasta Puerto Tudons	0,6
ALICANTE	DIPUTACIONES	CV-777	El Campello a Busot	P.K. 0,000 al 0,470	0,5
ALICANTE	DIPUTACIONES	CV-802	Inters.CV-799 con la CV-793 en Onil	P.K. 3,700 al 5,650	2,0
ALICANTE	DIPUTACIONES	CV-822	Alicante a Villafranqueza	P.K. 0,000 al 2,610	2,6
ALICANTE	DIPUTACIONES	CV-828	Alicante a San Vicente Raspeig	P.K. 0,000 al 5,505	5,1
ALICANTE	DIPUTACIONES	CV-832	Novelda a Castillo de la Mola	P.K. 0,000 al 0,320	0,3
ALICANTE	DIPUTACIONES	CV-853	Elche a la Marina	P.K. 0,000 al 0,290	0,3

Total Provincia **111,0**

CASTELLON	ESTADO	CS-22	Nueva carretera acceso al Puerto de Castellón	Inicio tramo P.K. 0 - Enl. N-340	1,3
CASTELLON	ESTADO	N-225	Circunvalación de Castellón	Int. A-7N -Fin doble calzada	0,1
CASTELLON	ESTADO	N-232	Vinaroz a Santander	Int. N-430. Vinaroz -Fin doble calzada	0,6
CASTELLON	ESTADO	N-340	Cádiz y Gibraltar a Barcelona	Inicio doble calzada - Enl. A-7N	0,9
CASTELLON	ESTADO	N-340	Cádiz y Gibraltar a Barcelona	Inicio doble calzada - Fin doble calzada (P.K. 957,060-858,550)	1,5
CASTELLON	ESTADO	N-340A	Cádiz y Gibraltar a Barcelona	Enl. N-340 - Fin doble calzada	0,6
CASTELLON	CC.AA.	CV-16	Castelló- L'Alcora	N-340 - CV-160	8,7
CASTELLON	CC.AA.	CV-18	Castellón-Almenara	CS-22 - CV-183	2,5
CASTELLON	CC.AA.	CV-18	Castellón-Almenara	CV-185 - Acceso Nules	6,7
CASTELLON	CC.AA.	CV-20	Villarreal-Puebla de Arenoso	AP-7 - CV-21	10,8
CASTELLON	CC.AA.	CV-149	Castellón- Benicàssim	Castellón de la Plana - Benicàssim	8,2

Total Provincia **41,6**

VALENCIA	ESTADO	N-332	Cartagena a Valencia	Inicio doble calzada - Int. AP-7N	1,6
VALENCIA	ESTADO	N-337	Acceso al Puerto de Gandía	Inicio doble calzada - Fin doble calzada (P.K.1,550 - 1,960)	0,4
VALENCIA	ESTADO	N-337	Acceso al Puerto de Gandía	Inicio doble calzada - Fin doble calzada (P.K.2,180-2,550)	0,4
VALENCIA	ESTADO	N-340	Cádiz y Gibraltar a Barcelona	Int. CV-40. Inicio doble calzada - Fin doble calzada	0,3
VALENCIA	ESTADO	N-340	Cádiz y Gibraltar a Barcelona	Inicio doble calzada. Albaida - Fin doble calzada. Albaida	0,8
VALENCIA	ESTADO	N-340	Cádiz y Gibraltar a Barcelona	Int. N-430 - Int. V-31/A-7N	39,3
VALENCIA	ESTADO	N-340A	Cádiz y Gibraltar a Barcelona	Enl. V-31 - Fin doble calzada	2,0
VALENCIA	ESTADO	N-344	Almería a Valencia por Yecla	Inicio doble calzada - Int A-35	1,1
VALENCIA	ESTADO	N-430	Badajoz a Valencia por Almansa	Int. A-35/Enl. CV-40 - Int. N-340	4,2
VALENCIA	ESTADO	V-11	Acceso al Aeropuerto de Valencia	Inicio tramo. P.K. 0,0 -Int. N-220	1,5
VALENCIA	CC.AA.	CV-25	Lliria-Segorbe	Lliria- Rotonda San Gerardo	0,7
VALENCIA	CC.AA.	CV-32	Eix de la Gombalda	V-21 - CV-300	3,0
VALENCIA	CC.AA.	CV-33	Distribuidor Sud	V-31 - CV-4006	1,0

VALENCIA	CC.AA.	CV-42	Alzira-Almussafes	CV-43 - CV-5121	1,9
VALENCIA	CC.AA.	CV-42	Alzira-Almussafes	Glorieta N.Almussafes - A-7	5,8
VALENCIA	CC.AA.	CV-50	Tavernes Valldigna - Llíria	CV-42 - A-7	7,0
VALENCIA	CC.AA.	CV-81	Ontinyent- Villena - Yecla	A-7 - CV-6601	1,3
VALENCIA	CC.AA.	CV-300	El Puig- Meliana	CV-306 - Foios	7,7
VALENCIA	CC.AA.	CV-400	Avinguda del Sud	V-30 - Rotonda Albal-Catarroja	5,1
VALENCIA	CC.AA.	CV-407	Picanya-Paiporta-Sedaví	CV-400-CV-4001(Benetússer)	0,8
VALENCIA	CC.AA.	CV-410	Ronda Alaquás - Aldaia	CV-36 - A-3	4,4
VALENCIA	CC.AA.	CV-610	Xàtiva-El Morquí	N-340- CV-645	1,3
VALENCIA	CC.AA.	CV-645	Canals-Xàtiva	A-7-CV-567	3,5
Total Provincia					95,0

EXTREMADURA

AUTOPISTAS LIBRES Y AUTOVIAS

Dependientes del Estado	564,8
Dependientes de la Comunidad Autónoma	75,3
Total	640,1

PROVINCIA	DEPENDENCIA	CARRETERA	DENOMINACION	TRAMO	KILOMETROS
BADAJOS	ESTADO	A-5	Suroeste	L.P. Cáceres-Badajoz - Frontera España-Portugal	106,9
BADAJOS	ESTADO	A-66	Ruta de la Plata	L.P. Cáceres-Badajoz - Enl. N-430 Torrefresneda	19,7
BADAJOS	ESTADO	A-66	Ruta de la Plata	Int. A-5 Mérida - L.P. Badajoz-Huelva	112,2
BADAJOS	CC.AA.	EX-A2	Aut. Miajadas-Vegas Altas	Aut. Miajadas-Vegas Altas	23,0
Total Provincia					261,7

CACERES	ESTADO	A-5	Suroeste	L.P. Toledo-Cáceres - L.P. Cáceres-Badajoz	126,1
CACERES	ESTADO	A-58	Autovía Trujillo-Cáceres	Int. A-5 -Fin tramo (P.k.0,0-34,630)	34,5
CACERES	ESTADO	A-66	Ruta de la Plata	L.P. Salamanca-Cáceres - L.P. Cáceres-Badajoz	165,5
CACERES	CC.AA.	EX-A1	Navalmoral de la Mata a Portugal	Navalmoral de la Mata-Río Tietar	29,4
CACERES	CC.AA.	EX-A1	Navalmoral de la Mata a Portugal	Río Tietar-Plasencia	22,9
Total Provincia					378,4

DOBLE CALZADA

Dependientes del Estado	40,5
Dependientes de la Comunidad Autónoma	35,5
Total	76,0

PROVINCIA	DEPENDENCIA	CARRETERA	DENOMINACION	TRAMO	KILOMETROS
BADAJOS	ESTADO	BA-20	Circunvalación a Badajoz	Enl. A-5/N-5A - Int. Ex100. Badajoz	7,9
BADAJOS	ESTADO	N-432	Badajoz a Granada	Int. BA-20/N-432.Badajoz - Fin doble calzada	1,6
BADAJOS	ESTADO	N-432	Badajoz a Granada	Zafra. Inicio doble calzada - Zafra. Fin doble calzada	2,5
BADAJOS	ESTADO	N-432	Badajoz a Granada	Int. N-432 - Fin doble calzada (P.K. 19,550 - 20,550)	0,6
BADAJOS	ESTADO	N-432	Badajoz a Granada	Int. N-432 - Fin doble calzada (P.K. 39,820 - 40,570)	0,8
BADAJOS	ESTADO	N-432	Badajoz a Granada	Inicio doble calzada - Int. N-432	0,8
BADAJOS	ESTADO	N-502	Avila a Córdoba	Inicio doble calzada - Fin doble calzada (P.K. 243,740 - 244,110)	0,4
BADAJOS	ESTADO	N-502	Avila a Córdoba	Inicio doble calzada - Fin doble calzada (P.K. 262,620 -262,850)	0,2
BADAJOS	ESTADO	N-5A	Madrid a Portugal por Badajoz	Int. A-5. Talavera la Real - Fin doble calzada	0,3
BADAJOS	ESTADO	N-5A	Madrid a Portugal por Badajoz	Inicio doble calzada - Int. BA-20/Enl. A-5	0,3
BADAJOS	ESTADO	N-630	Gijón a Puerto de Sevilla por Badajoz	Mérida. Inicio doble calzada- Mérida. Fin doble calzada	0,4
BADAJOS	ESTADO	N-630	Gijón a Puerto de Sevilla por Badajoz	Mérida. Inicio doble calzada - Int. N-5A. Mérida	1,3
BADAJOS	ESTADO	N-630	Gijón a Puerto de Sevilla por Badajoz	Inicio doble calzada - Fin doble calzada (P.K. 687,470 -688,120)	0,6
BADAJOS	CC.AA.	EX-100	Cáceres a Badajoz	Travesía de Badajoz	3,4
BADAJOS	CC.AA.	EX-103	Puebla de Alcer a EX201 por Llerena	Travesía de Castuera	2,3
BADAJOS	CC.AA.	EX-107	Badajoz a Portugal por Villanueva del Fresno	Travesía de Badajoz	3,1
BADAJOS	CC.AA.	EX-112	Zafra a Villanueva del Fresno	Paso inferior FFCC	1,6
BADAJOS	CC.AA.	EX-206	Cáceres a Villanueva de la Serena	Don Benito - Villanueva de la Serena	8,1
BADAJOS	CC.AA.	EX-310	Badajoz a Valverde de Leganés	Travesía de Badajoz	1,8
BADAJOS	CC.AA.	EX-322	Cabeza del Buey a Puebla de Alcocer	Embalse de la Serena	2,5
BADAJOS	CC.AA.	EX-329	Enlace N-V con EX-100	EX-100/ EX-330 a N-V	0,9
BADAJOS	CC.AA.	EX-330	Ronda de Badajoz	Ronda de Badajoz	3,4
BADAJOS	CC.AA.	EX-362	N-432 a Fuente del Maestre	Travesía de Fuente del Maestre	1,3
Total Provincia					45,9

CACERES	ESTADO	CC-11	Acceso Norte a Cáceres	Int. N-630 - Int. N-630	9,9
CACERES	ESTADO	CC-21	Acceso Oeste a Cáceres	Int. CC-11.Cáceres - Int. N-521	3,3
CACERES	ESTADO	CC-23	Acceso Este a Cáceres	Int. N-521. Cáceres Int. CC-11. Cáceres	5,8
CACERES	ESTADO	N-5A	Madrid a Portugal por Badajoz	Inicio doble calzada - Int. A-5	0,8
CACERES	ESTADO	N-5A	Madrid a Portugal por Badajoz	Int. A-5. Almaraz Norte - Fin doble calzada	0,6
CACERES	ESTADO	N-5A	Madrid a Portugal por Badajoz	Inicio doble calzada - Int. A-5. Trujillo Sur	0,2
CACERES	ESTADO	N-5A	Madrid a Portugal por Badajoz	Inicio doble calzada - Int. A-5. Puerto de Santa Cruz Sur	0,3
CACERES	ESTADO	N-5A	Madrid a Portugal por Badajoz	Inicio doble calzada - Int. A-5 . Villamesías Sur	0,5

CACERES	ESTADO	N-630	Gijón a Puerto de Sevilla por Badajoz	Plasencia. Fin doble calzada - Plasencia. Fin doble calzada	1,5
CACERES	CC.AA.	EX-206	Cáceres a Villanueva de la Serena	Travesía de Cáceres (Paseo de Cánovas)	3,4
CACERES	CC.AA.	EX-390	Cáceres a Torrejón el Rubio	Travesía de Cáceres	3,7
Total Provincia			30,1		

GALICIA

AUTOPISTAS DE PEAJE

Dependientes del Estado	273,0
Dependientes de la Comunidad Autónoma	54,3
Total	327,3

PROVINCIA	DEPENDENCIA	CARRETERA	DENOMINACION	TRAMO	KILOMETROS
CORUÑA, LA	ESTADO	AP-53	Santiago - Alto de Santo Domingo	Int. N-525/SC-11 - L.P. A Coruña-Pontevedra	17,8
CORUÑA, LA	ESTADO	AP-9	Ferrol-Frontera Portuguesa	Enl. 3 AC.-11 A Coruña - L.P. A Coruña-Pontevedra	92,3
CORUÑA, LA	ESTADO	AP-9F	Ferrol-Frontera Portuguesa	Int. AP-9 - Enl. FE-13/Int. FE-15	36,2
CORUÑA, LA	CC.AA.	AG-55	A Coruña - Carballo	A Coruña a Carballo	33,3
Total Provincia			179,6		

PONTEVEDRA	ESTADO	AP-53	Santiago - Alto de Santo Domingo	L.P. A Coruña-Pontevedra - Enl. 8 Alto Santo Domingo	38,8
PONTEVEDRA	ESTADO	AP-9	Ferrol-Frontera Portuguesa	L.P. A Coruña-Pontevedra - Enl. A-55 Tuy	83,1
PONTEVEDRA	ESTADO	AP-9V	Ferrol-Frontera Portuguesa	Int. AP-9 - Vigo	4,8
PONTEVEDRA	CC.AA.	AG-57	Puxeiros (AP-9) - Val Miñor	Enlace Baiona - VG-20	17,1
PONTEVEDRA	CC.AA.	AG-57 N	Ramal a Nigrán	Ramal a Nigrán	3,9
Total Provincia			147,7		

AUTOPISTAS LIBRES Y AUTOVIAS

Dependientes del Estado	442,3
Dependientes de la Comunidad Autónoma	137,5
Total	579,8

PROVINCIA	DEPENDENCIA	CARRETERA	DENOMINACION	TRAMO	KILOMETROS
CORUÑA, LA	ESTADO	A-54	Lugo-Santiago	Enl. SC-20 - Enl. SC-21	9,0
CORUÑA, LA	ESTADO	A-6	Noroeste	L.PL. Lugo-A Coruña -ACC.AG-55	52,7
CORUÑA, LA	CC.AA.	AG-11	Padrón (N-550)-Ribeira (AC-550)	Padrón-Ribeira	40,1
CORUÑA, LA	CC.AA.	AG-56	A Rocha (SC-20)-Birón (AC-543)	A Rocha-Brión	12,3
CORUÑA, LA	CC.AA.	AG-58	Penelas (AG-59)-Cacheiras (AC-841)	Penelas-Cacheiras	1,4
CORUÑA, LA	CC.AA.	AG-59	Santiago de Compostela (AP-53)-Pontevea (AC-841)	Santiago-Pontevea	6,8
CORUÑA, LA	CC.AA.	AG-64	Ferrol-Vilalba	Ferrol-Límite de provincia	39,8
Total Provincia			162,2		

ORENSE	ESTADO	A-52	Rías Bajas	L.P. Zamora-Ourense - L.P. Ourense-Pontevedra	153,9
ORENSE	ESTADO	OU-11	Acceso Centro a Ourense	Int. N-120/Enl. N-525 - Int. A-52	1,6
OURENSE	CC.AA.	AG-53	Alto de Santo Domingo (AP-53)-Barbantes (A-52)	Límite de provincia- Fondo de Cea	11,0
Total Provincia			166,6		

PONTEVEDRA	ESTADO	A-52	Rías Bajas	L.P. Ourense-Pontevedra - Enl. A-55 Carracido	39,1
PONTEVEDRA	ESTADO	A-55	Vigo - Tui	Fin doble calzada. Inicio Autovía - Frontera Portugal IP-1	28,3
PONTEVEDRA	ESTADO	PO-11	Acceso al Puerto de Marín	Int. PO-10 - Fin doble calzada. Marín	4,2
PONTEVEDRA	ESTADO	VG-20	Segundo cinturón de Vigo	Fin doble calzada. Inicio Autovía - Int. AG-57	9,4
PONTEVEDRA	CC.AA.	AG-41	Curro (PO-531)-Sanxenxo (VG-4,1)	Curro-Sanxenxo	17,0
PONTEVEDRA	CC.AA.	AG-53	Alto de Santo Domingo (AP-53)-Barbantes (A-52)	Alto Santo Domingo-Límite provincia	6,3
Total Provincia			104,2		

LUGO	ESTADO	A-6	Noroeste	L.P. León-Lugo - L.P. Lugo-A Coruña	109,8
LUGO	ESTADO	A-8	Cantábrico	L.P. Asturias-Lugo - Fin tramo (P.k.503,020-520,61)	17,6
LUGO	ESTADO	A-8	Cantábrico	Inicio tramo - ACC A-6 Fin tramo (573,038-590,040)	16,7
LUGO	CC.AA.	AG-64	Ferrol-Vilalba	Límite de provincia- Cabreiros (LU-540)	2,8
Total Provincia			146,9		

DOBLE CALZADA

Dependientes del Estado	80,5
Dependientes de la Comunidad Autónoma	13,1
Total	93,6

PROVINCIA	DEPENDENCIA	CARRETERA	DENOMINACION	TRAMO	KILOMETROS
CORUÑA, LA	ESTADO	AC-10	AC-11 (Alfonso Molina)-AC-1-2 (N-6 S.Pedro Nos)	Enl. AC-11. A Coruña - Enl. A-12	1,7
CORUÑA, LA	ESTADO	AC-11	Avda. Alfonso Molina de A Coruña	Int. AC-12 A. Coruña - Int. AC-12	5,1
CORUÑA, LA	ESTADO	AC-12	San Pedro de Nos - Puerto de A Coruña	Int. AC-11. A Coruña - Int. N-6. Perillo	7,7
CORUÑA, LA	ESTADO	FE-11	La Trinchera-El Ponto	Enl. FE-14. Ferrol - Int. AC-862	6,4
CORUÑA, LA	ESTADO	FE-12	Freixeiro- Río do Pozo	Acceso AP-9F - Int. DP-5401	2,1
CORUÑA, LA	ESTADO	FE-13	Montón-Catabois	Enl. FE-14. Ferrol - Int. AC-11. Ferrol	3,8
CORUÑA, LA	ESTADO	FE-14	Fene-Puerto	Int. AC-862. Ferrol - Int. N-651. Fene	5,3
CORUÑA, LA	ESTADO	FE-15		Int. AP-9F/Enl. FE-13 - Puerto Ferrol	3,5
CORUÑA, LA	ESTADO	N-550	La Coruña a Tuy	Int. SC-20 - Fin doble calzada	1,6
CORUÑA, LA	ESTADO	N-6	Madrid- A Coruña	Inicio doble calzada - Fin doble calzada (P.K. 579,850-580,150)	0,3
CORUÑA, LA	ESTADO	N-6	Madrid- A Coruña	Espíritu Santo.Inicio doble calzada-Espíritu Santo.Fin doble calzada	0,7
CORUÑA, LA	ESTADO	N-651	Acceso al Puerto de El Ferrol	Int. N-6A. Betanzos - Betanzos. Fin doble calzada	0,3
CORUÑA, LA	ESTADO	N-651	Acceso al Puerto de El Ferrol	Inicio doble calzada - Fin doble calzada (P.K. 27,690 - 28,460)	0,7
CORUÑA, LA	ESTADO	N-6A	Madrid- A Coruña	Betanzos. Inicio doble calzada - Betanzos. Fin doble calzada	0,3
CORUÑA, LA	ESTADO	SC-11	Acceso A-9 - Cornes	Int. SC-20 En Santiago - Int. AP-53/N-525	2,5
CORUÑA, LA	ESTADO	SC-20	Circunvalación Santiago Compostela	Inicio doble calzada - Int. N-550	10,2
CORUÑA, LA	ESTADO	SC-21	Acceso al Aeropuerto de Santiago Compostela	A-54 - Aeropuerto	1,2
CORUÑA, LA	CC.AA.	AC-163	Sada (AC-162) - Mera (AC-173)	P.K. 0,000 al 0,460	0,5
CORUÑA, LA	CC.AA.	AC-415	A Coruña- Sabón (AC-552)	P.K. 0,000 al 1,580	1,6
CORUÑA, LA	CC.AA.	AC-548	A Rocha (N-550) - Vidán (Ac-543)	Rocha - Vidán	1,0
CORUÑA, LA	CC.AA.	AC-552	A Coruña (A Grela) - Cee (AC-550)	A Grela _AG-55	2,1
Total Provincia			58,4		

LUGO	ESTADO	N-120	Logroño - Vigo	Inicio doble calzada - Fin doble calzada (P.K. 500,670-502,820)	2,2
LUGO	ESTADO	N-6	Madrid- A Coruña	Int. N-650A.Lugo Norte.Inicio doble calzada-Fin doble calzada	2,6
LUGO	ESTADO	N-640	Vegadeo a Puerto Villagarcía de Arousa	Enl. A-6 - Int. N-640A	1,4
LUGO	ESTADO	N-640	Vegadeo a Puerto Villagarcía de Arousa	Inicio doble calzada - Int. N-650A.Lugo (cerca Albeiras)Fin doble	0,4
LUGO	ESTADO	N-640A	Vegadeo a Puerto Villagarcía de Arousa	Inicio doble calzada. Lugo - Int. N-650A. Lugo	0,3
LUGO	ESTADO	N-640A	Vegadeo a Puerto Villagarcía de Arousa	Int. N-650A.Lugo -Lugo. Fin doble calzada	1,0
LUGO	ESTADO	N-650A		Lugo. Inicio doble calzada -Fin doble calzada (P.K. 2,270-5,040)	2,8
Total Provincia			2,2		

ORENSE	ESTADO	N-120	Logroño a Vigo	Int. N-525. Ourense - Fin doble calzada	4,1
ORENSE	ESTADO	N-120A	Logroño a Vigo	Ourense - Enl. N-120	2,3
ORENSE	ESTADO	N-525	Zamora a Santiago	Inicio doble calzada - Int. N-120.Ourense	1,8
ORENSE	ESTADO	N-525	Zamora a Santiago	Inicio doble calzada- Fin doble calzada.Ourense (P.K.437,610-472,	0,2
ORENSE	CC.AA.	OU-536	Ourense - A Pobra de Trives (OU-636)	P.K.0,000 al 2,000	2,0
Total Provincia			10,4		

PONTEVEDRA	ESTADO	A-55	Vigo - Tuy	Vigo - Fin doble calzada. Inicio Autovía	2,6
PONTEVEDRA	ESTADO	N-541	Orense a Pontevedra	Pontevedra. Inicio doble calzada. Pontevedra. Fin doble calzada	0,4
PONTEVEDRA	ESTADO	N-541	Orense a Pontevedra	Pontevedra. Inicio doble calzada - ACC. N-550 . Pontevedra	0,2
PONTEVEDRA	ESTADO	PO-10	Circunvalación de Pontevedra	Int. PO-11 - Enl. N-550. Pontevedra	1,3
PONTEVEDRA	ESTADO	PO-12	Acceso Oeste a Pontevedra	Int. PO-11 - Int. N-550.Pontevedra	1,9
PONTEVEDRA	ESTADO	VG-20	Segundo Cinturón de Vigo	Inicio tramo - Fin doble calzada. Inicio Autovía	1,9
PONTEVEDRA	CC.AA.	PO-205	Silleda (N-525) - Vila de Cruces	P.K. 0,00 al 1,32 y 13,85 al 14,47	1,9
PONTEVEDRA	CC.AA.	PO-316	A Lanzada (PO-550) - O Grove	P.K. 0,00 al 1,86	1,9
PONTEVEDRA	CC.AA.	PO-531	Pontevedra - Baión (N-640)	P.K. 0,31 al 1,45	1,1
PONTEVEDRA	CC.AA.	PO-552	Vigo-Tuy	P.K. 12,84 al 13,13 y 14,36 - 15,00	0,9
Total Provincia			14,1		

MADRID, COMUNIDAD DE
AUTOPISTAS DE PEAJE

Dependientes del Estado	143,9
Total	143,9

PROVINCIA	DEPENDENCIA	CARRETERA	DENOMINACION	TRAMO	KILOMETROS
MADRID	ESTADO	AP-41	Madrid-Toledo-Córdoba	Int. R-5 - L.P. Madrid- Toledo	11,6
MADRID	ESTADO	AP-6	Autopista Noroeste	Int. A-6 - L.P. Madrid-Segovia	14,1
MADRID	ESTADO	R-2	M-40-Guadalajara	Enl. 1 M-40 - Enl.3 Jarama Int. M-50	10,5
MADRID	ESTADO	R-2	M-40-Guadalajara	Enl. 5 Paracuellos Int. M-50 - L.P. Madrid-Guadalajara	21,9
MADRID	ESTADO	R-3	M-40-Arganda del Rey	Enl. 1 M-40/M-23 - Int. A-3	29,4
MADRID	ESTADO	R-4	M-50-Ocaña	Enl. 1 M-50 - L.P. Madrid-Toledo	18,0
MADRID	ESTADO	R-4	M-50-Ocaña	L.P. Toledo-Madrid - L.P. Madrid-Toledo	6,4
MADRID	ESTADO	R-5	M-40-Navalcarnero	Int. M-40 - Int A-5	32,0

AUTOPISTAS LIBRES Y AUTOVIAS

Dependientes del Estado	504,8
Dependientes de la Comunidad Autonoma	103,1
Total	607,9

PROVINCIA	DEPENDENCIA	CARRETERA	DENOMINACION	TRAMO	KILOMETROS
MADRID	ESTADO	A-1	Norte	Enl. M-40 - L.P. Madrid-Segovia	81,5
MADRID	ESTADO	A-2	Nordeste	Madrid - L.P. Madrid-Guadalajara	33,5
MADRID	ESTADO	A-3	Este	Enl. M-30 - L.P. Madrid-Cuenca	67,4
MADRID	ESTADO	A-4	Sur	Int. M-30 - L.P. Madrid-Toledo	31,6
MADRID	ESTADO	A-4	Sur	L.P. Toledo-Madrid - L.P. Madrid-Toledo	6,7
MADRID	ESTADO	A-42	Toledo	Inicio de tramo - L.P. Madrid-Toledo (P.K.4.200-30,520)	26,4
MADRID	ESTADO	A-5	Suroeste	Enl. M-40 - L.P. Madrid-Toledo	27,4
MADRID	ESTADO	A-5R	Suroeste	Int. M-40 - Int. A-5	2,7
MADRID	ESTADO	A-6	Noroeste	Enl. M-30 - Int. AP-6	33,0
MADRID	ESTADO	M-11	Acceso al aeropuerto de Madrid desde la M-30	Int. M-30 - Int. M-14	10,0
MADRID	ESTADO	M-12	Eje Aeropuerto de Madrid (M-40 a A-1)	Inicio tramo P.k. 0,0 - Enl. A-1 (P.K. 10,590)	10,5
MADRID	ESTADO	M-13	Eje Este-Oeste (aeropuerto de Madrid)	Inicio tramo P.K. 0,0 - Enl. M-11/Int M-14	4,2
MADRID	ESTADO	M-14	Acceso al aeropuerto de Madrid desde la A-2	Int. M-40 - Enl. M-11 / Int. M-13	3,0
MADRID	ESTADO	M-21	Variante de la A-2. Conexión M-40 y M-50	Int. M-40 - Int. M-50VS	7,9
MADRID	ESTADO	M-23	Conexión M-30 y M-40 con la R-3	Enl. M-30 - Int. M-40	4,2
MADRID	ESTADO	M-31	Eje Sureste. Conexión M-40 y M-50	Inicio tramo P.K. 0,0 - Int. M-50	5,1
MADRID	ESTADO	M-40	Circunvalación de Madrid	Enl. A-1. Pk.0,0 - Enl. A-1	62,1
MADRID	ESTADO	M-50	Circunvalación de Madrid	Int. A-1 - Int. M-45	24,3
MADRID	ESTADO	M-50	Circunvalación de Madrid	Int. M-45 - Int. A-6	61,9
MADRID	ESTADO	R-3	Madrid-Arganda	Int. M-23 - Enl. 1 M-40/M-23	1,3
MADRID	CC.AA.	M-45	De M-40 a S. Fernando de H.		33,5
MADRID	CC.AA.	M-407	De M-506 a M-404		6,4
MADRID	CC.AA.	M-501	De M-40 a M-855		40,4
MADRID	CC.AA.	M-503	De M-50 a M-600		13,2
MADRID	CC.AA.	M-506	De A-4 a M-307		9,7

DOBLE CALZADA

Dependientes del Estado	14,9
Dependientes de la Comunidad Autonoma	196,9
Total	211,8

PROVINCIA	DEPENDENCIA	CARRETERA	DENOMINACION	TRAMO	KILOMETROS
MADRID	ESTADO	M-110	Acceso al Aeropuerto de Barajas	Enl. M-13 - Enl. M-12	7,1
MADRID	ESTADO	N-3A	Madrid-Valencia	Int. A-3. Inicio doble calzada - Fin doble calzada	7,1
MADRID	ESTADO	N-6	Madrid-Villalba	Int. AP-6 - Fin doble calzada	0,7
MADRID	CC.AA.	M-100		Intersec. Con M-111 y con A1	2,8
MADRID	CC.AA.	M-103		P.k. 24,720 a P.K. 25,230	0,5
MADRID	CC.AA.	M-106		Intersec. M-111 - Intersec. M-103	4,5
MADRID	CC.AA.	M-108	De la A-2 a Ajalvir	Int. Con A-2 a Int. M-115	6,7
MADRID	CC.AA.	M-111	De Barajas a M-113	Barajas- Intersecc. M-113	3,9
MADRID	CC.AA.	M-111		Intersec. M-100 - Intersec. M-103	7,7
MADRID	CC.AA.	M-113		P.K. 3,220 a P.K. 3,900	0,7
MADRID	CC.AA.	M-113		P.K. 4,960 a P.K. 5,660	0,7
MADRID	CC.AA.	M-115		Intersec. A-2 - Intersec. M-108	4,9
MADRID	CC.AA.	M-206	Gta . B. del Castillo a Gta. Torrejón	Gta . B. del Castillo a Gta. M-203	10,7
MADRID	CC.AA.	M-300		Variante Alcalá - Intersección A-2	7,0
MADRID	CC.AA.	M-300		Los Hueros- Intersec. M-204	2,5
MADRID	CC.AA.	M-301		Intersec. M-40 - Intersec. M-50	4,6
MADRID	CC.AA.	M-305	De A-4 a M-404,Chinchón por Villaconejos	De A-4 a p.k.1,47	1,5
MADRID	CC.AA.	M-305	De A-4 a M-404,Chinchón por Villaconejos	P.K. 3,8 a P.K. 6,3	6,1
MADRID	CC.AA.	M-406	De Alcorcón a A-4 por Leganés y Getafe	Intersec. A-5 - A-42 (Leganés)	10,7
MADRID	CC.AA.	M-406	De Alcorcón a A-4 por Leganés y Getafe	Intersec. A-42 (Getafe) - A-4	4,7
MADRID	CC.AA.	M-407		Int. con M-506 a Int. con M-406	4,5
MADRID	CC.AA.	M-409	De Leganés a Fuenlabrada	Int. M-406 a Fuenlabrada	2,8
MADRID	CC.AA.	M-413		P.K. 14,310 - P.K. 14,600	0,3
MADRID	CC.AA.	M-421	De M-40 a M-45	Intersec. M-40 - Intersec. M-45	0,4
MADRID	CC.AA.	M-423		Intersec. M-506 - Intersec. M-404	5,7
MADRID	CC.AA.	M-425	De M-40 a Leganés	Intersec M-40 - Leganés	1,9
MADRID	CC.AA.	M-500		Intersec. M-40 - Intersec. A-6	4,6
MADRID	CC.AA.	M-502		Intersec. A-5 - Intersec. M-503	5,3
MADRID	CC.AA.	M-503		Intersec. M-500 - P.K. 14	14,0
MADRID	CC.AA.	M-505		Intersec. A-6 - Molino Hoz	9,1
MADRID	CC.AA.	M-506		Intersec. M-501 - A-4	28,0
MADRID	CC.AA.	M-510		P.K. 43,780 - P.K. 44,120	0,3
MADRID	CC.AA.	M-511		Intersec. M-502 - Intersec. M-501	4,6
MADRID	CC.AA.	M-513		P.K. 6,3 - P.K. 7,170	0,9
MADRID	CC.AA.	M-516		P.K. 0,810 - P.K. 1,100	0,3
MADRID	CC.AA.	M-603		Intersec. M-607 - Intersec. M-616	4,9
MADRID	CC.AA.	M-607		Intersec. M-40 - Intersec. M-609	21,8
MADRID	CC.AA.	M-616		Alcobendas - Intersec. M-607	3,9
MADRID	CC.AA.	M-618		Intersec. M-67 - Intersec. Colmenar Viejo	3,5

MURCIA, REGION DE

AUTOPISTAS DE PEAJE

Dependientes del Estado	114,6
Total	114,6

PROVINCIA	DEPENDENCIA	CARRETERA	DENOMINACION	TRAMO	KILOMETROS
MURCIA	ESTADO	AP-7N	Mediterráneo	L.P. Alicante-Murcia - L.P. Murcia-Almería	112,4
MURCIA	ESTADO	AP-7R	Mediterráneo	Int. AP-7N - Int. CT-32	2,2

AUTOPISTAS LIBRES Y AUTOVIAS

Dependientes del Estado	256,3
Dependientes de la Comunidad Autónoma	126,0
Total	382,3

PROVINCIA	DEPENDENCIA	CARRETERA	DENOMINACION	TRAMO	KILOMETROS
MURCIA	ESTADO	A-30	Murcia	L.P. Almería-Murcia - Int. A-7N. Tramo común	50,9
MURCIA	ESTADO	A-30	Murcia	Int. A-7N. Fin tramo común - Enl. CT-33	55,5
MURCIA	ESTADO	A-7N	Mediterráneo	L.P. Alicante-Murcia - Int. A-30. Inicio tramo común	14,9
MURCIA	ESTADO	A-7S	Mediterráneo	L.P. Almería-Murcia - Int. A-30	95,7
MURCIA	ESTADO	A-91	L.P. Granada (Vélez Rubio)-Puerto Lumbreras	Int. A-92N. L.P. Almería-Murcia - Int. A-7S	17,7
MURCIA	ESTADO	CT-32	Acceso Este a Cartagena	Enl. CT-34 - Int AP-7N	4,4
MURCIA	ESTADO	CT-34	Acceso a la dársena de Escombreras	Int. A-30 - Int. N-343	6,9
MURCIA	ESTADO	MU-30	Circunvalación de Murcia	Enl. A-7S - Enl. A-30	10,3
MURCIA	CC.AA.	RM-15		A-7/ Caravaca	65,0
MURCIA	CC.AA.	RM-3		A-7- Mazarrón	26,0
MURCIA	CC.AA.	RM-2		A-7 / A-30	35,0

DOBLE CALZADA

Dependientes del Estado	5,6
Dependientes de la Comunidad Autónoma	97,0
Total	102,6

PROVINCIA	DEPENDENCIA	CARRETERA	DENOMINACION	TRAMO	KILOMETROS
MURCIA	ESTADO	A-30	Albacete - Cartagena	Enl. CT-33 - Cartagena	1,2
MURCIA	ESTADO	CT-33	Acceso a la dársena de Cartagena	Int. A-30 - Puerto de Cartagena	2,4
MURCIA	ESTADO	N-343	Acceso a la dársena de Escombreras	Int. CT-34 - Fin doble calzada	2,0
MURCIA	CC.AA.	RM-19	De N-301 a N-332 (San Javier)	A-30 / AP-7	26,0
MURCIA	CC.AA.	RM-12	Autovia Cartagena	AP-7 / LA Manga	22,0
MURCIA	CC.AA.	RM-11	Lorca Aguilas	Lorca Aguilas	35,0
MURCIA	CC.AA.	RM-36	Ronda transversal de Cartagena	A-30 / RM-332	4,0
MURCIA	CC.AA.	RM-23		RM-2 / RM-3	10,0

NAVARRA, COMUNIDAD FORAL DE

AUTOPISTAS DE PEAJE

Dependientes del Estado	39,0
Dependientes de la Comunidad Autónoma.....	98,9
Total	137,9

PROVINCIA	DEPENDENCIA	CARRETERA	DENOMINACION	TRAMO	KILOMETROS
NAVARRA	ESTADO	AP-68	Autopista Vasco Aragonesa	L.P. La Rioja-Navarra - L.P. Navarra-La Rioja	4,0
NAVARRA	ESTADO	AP-68	Autopista Vasco Aragonesa	L.P. Navarra-La Rioja - Enl. Navarra- Zaragoza	35,1
NAVARRA	CC.AA.	AP-15	Autopista de Navarra	Tudela - Irurzun Tramo 1 y 3	98,9

AUTOPISTAS LIBRES Y AUTOVIAS

Dependientes de la Comunidad Autónoma	207,0
Total	207,0

PROVINCIA	DEPENDENCIA	CARRETERA	DENOMINACION	TRAMO	KILOMETROS
NAVARRA	CC.AA.	A-1	Autovia del Norte	L.P. Alava - L.P. Guipuzcoa	13,8
NAVARRA	CC.AA.	A-10	Autovia de La Barranca	Irurzun - Alsasua.	29,2
NAVARRA	CC.AA.	A-12	Autovia del Camino	Pamplona-Villamayor	49,9
NAVARRA	CC.AA.	A-12	Autovia del Camino	Villamayor-NA-134	22,4
NAVARRA	CC.AA.	A-13	Ronda Oeste de Pamplona		13,1
NAVARRA	CC.AA.	A-15	Autovia de Leitzaran	Irurzun - L.P. Guipuzcoa	27,6
NAVARRA	CC.AA.	A-21	Autovia del Pirineo		18,5
NAVARRA	CC.AA.	A-68	Autovia del Ebro		32,6

DOBLE CALZADA

Dependientes de la Comunidad Autónoma	24,1
Total	24,1

PROVINCIA	DEPENDENCIA	CARRETERA	DENOMINACION	TRAMO	KILOMETROS
NAVARRA	CC.AA.	PA-30	Ronda Este de Pamplona	Noain-Huarte. Tramo 1	8,9
NAVARRA	CC.AA.	PA-30	Ronda Norte de Pamplona	Arazuri-Ezcaba. Tramo 3	6,9
NAVARRA	CC.AA.	PA-30	Ronda Norte de Pamplona	P.K.2,66 NA-30 -Vte Orkoien. Tramo 5	1,5
NAVARRA	CC.AA.	PA-31	Acceso Pamplona Sur	Noain-Pamplona	4,1
NAVARRA	CC.AA.	PA-34	Acceso Pamplona Oeste	P.K.0,00 bajo puente Eroski	2,7

PAIS VASCO

AUTOPISTAS DE PEAJE

Dependientes del Estado	83,3
Dependientes de las Diputaciones	156,7
Total	240,0

PROVINCIA	DEPENDENCIA	CARRETERA	DENOMINACION	TRAMO	KILOMETROS
ALAVA	ESTADO	AP-1	Norte	L.P. Burgos-Alava - Enl. 7 Armión	5,7
ALAVA	ESTADO	AP-68	Vasco Aragonesa	L.P. Bizkaia-Alava - L.P. Alava-Burgos	55,2
ALAVA	DIPUTACIONES	AP -1	Vitoria - Gasteiz - Eibar	Etxábarri - L.P. Guipúzcoa	14,2
Total Provincia			75,1		
GUIPUZCOA	DIPUTACIONES	AP-1	Vitoria-Gasteiz-Eibar	Enl.Maltzaga-AP-8-Enl.Norte Mondragón	16,0
GUIPUZCOA	DIPUTACIONES	AP-8	CANTÁBRICO	Límite con Francia (Behovia) - Enlace de Pasaia	15,1
GUIPUZCOA	DIPUTACIONES	AP-8	CANTÁBRICO	Enlace de Arizeta- Límite con Bizkaia (Eibar)	49,9
Total Provincia			81,0		
VIZCAYA	ESTADO	AP-68	Vasco - Aragonesa	Bilbao - L.P. Bizkaia-Alava	22,4
VIZCAYA	DIPUTACIONES	AP-8	Bilbao - Behovia	Límite Guipúzcoa-Basauri (Peaje)	36,0
VIZCAYA	DIPUTACIONES	AP-68	Bilbao-Zaragoza	A-8-Límite provincia Alava	22,0
VIZCAYA	DIPUTACIONES	BI-626	Túnel de Artxanda	Túnel de Artxanda	2,0
VIZCAYA	DIPUTACIONES	BI-627	Túnel de Artxanda	Túnel de Artxanda	1,5
Total Provincia			83,9		

AUTOPISTAS LIBRES Y AUTOVIAS

Dependientes de las Diputaciones.....	269,5
Total	269,5

PROVINCIA	DEPENDENCIA	CARRETERA	DENOMINACION	TRAMO	KILOMETROS
ALAVA	DIPUTACIONES	AP -1	Madrid-Irún	L.P. Burgos (Miranda Ebro)-L.P. Burgos (C.Treviño Sur)	7,9
ALAVA	DIPUTACIONES	A-1	Madrid-Irún	LP. Burgos (C.Treviño Norte) - LP Navarra en Eguino	55,7
ALAVA	DIPUTACIONES	N-102		Ariñez (Int. N-1) - Armentia	5,4
ALAVA	DIPUTACIONES	N-240		Gamarra Mayor - Urbina	10,6
ALAVA	DIPUTACIONES	N-622	Vitoria - Altube	Enlace Letona - Enlace A-68	10,6
ALAVA	DIPUTACIONES	N-625		Arete-Enlace A-3638	2,5
Total Provincia					92,7

GUIPUZCOA	DIPUTACIONES	A-8	CANTÁBRICO	Enlace de Pasaia-Enlace de Aritzeta	9,9
GUIPUZCOA	DIPUTACIONES	A-15	Autopista de Navarra- Guipuzkoa	Límite Navarra (Berastegui)-P.k.445,25 N I en Andoain	16,8
GUIPUZCOA	DIPUTACIONES	A-1	NORTE (Madrid-Irún)	Enlace sur Idiazabal - P.K. 0,00 de N-I-A	40,9
GUIPUZCOA	DIPUTACIONES	A-1	NORTE (Madrid-Irún)	P.K. 23,00 A-8-P.K. 17,80 A-8 (solapa con A-8)	--
GUIPUZCOA	DIPUTACIONES	GI-131	De Andoain a San Sebastian por Hernani	Enlace de Zikuñaga-Enlace la GI-131-M	3,6
GUIPUZCOA	DIPUTACIONES	GI-632	Beasain-Durango por Kanpazar	Enlace N-I. P.K. 417,90-Enlace GI-631 Zumárraga	10,3
Total Provincia					81,5

VIZCAYA	DIPUTACIONES	A-8	Autopista del Cantábrico	Basauri - El Haya (Límite prov.Cantabria)	28,1
VIZCAYA	DIPUTACIONES	N-633	Acceso al Aeropuerto Loiu (por Aldekone)	N-637-Aeropuerto	4,5
VIZCAYA	DIPUTACIONES	N-637	Cruces a Erletxe (por Puente Rontegi)	E.Cruces a Erletxes	20,1
VIZCAYA	DIPUTACIONES	N-644	Autovía al Puerto	A-8 - Puerto de Santurce	2,7
VIZCAYA	DIPUTACIONES	BI-631	A-8 - Bermeo	A-8-Variante Mungia	11,8
VIZCAYA	DIPUTACIONES	BI-636	Corredor del Cadagua	Bilbao-Aranguren	17,6
VIZCAYA	DIPUTACIONES	BI-637	Kukularra a Sopelana	N-637-Sopelana	10,6
Total Provincia					95,4

DOBLE CALZADA

Dependientes de las Diputaciones	78,7
Total	78,7

PROVINCIA	DEPENDENCIA	CARRETERA	DENOMINACION	TRAMO	KILOMETROS
ALAVA	DIPUTACIONES	N-622	Vitoria - Altube	Ramales acceso puente sobre Av.Zadorra-Enl.Letona	8,7
ALAVA	DIPUTACIONES	N-624	Acceso Aeropuerto Foronda	Int. N-622 - Enlace Aeropuerto	3,2
Total Provincia					12,0

GUIPUZCOA	DIPUTACIONES	N-I	Madrid a Irún	Límite Navarra (Etxegarate)-Enlace Sur Idiazábal	7,1
GUIPUZCOA	DIPUTACIONES	N-I	Madrid a Irún	P.K. 0,00 de N-I-A - P.K. 23,00 de A-8	3,6
GUIPUZCOA	DIPUTACIONES	N-I	Madrid a Irún	P.K. 17,80 de A-8 - Límite Francia (Behovia)	18,8
Total Provincia					29,5

VIZCAYA	DIPUTACIONES	N-634	S.Sebastián a Santiago de Compostela	Erletxes - Bolueta	10,0
VIZCAYA	DIPUTACIONES	N-634	S.Sebastián a Santiago de Compostela	Varios tramos	1,8
VIZCAYA	DIPUTACIONES	N-636	Beasain a Durango(por Kanpazar)	Variante Elorrio	2,5
VIZCAYA	DIPUTACIONES	BI-604	Bilbao a Asua (por Enekuri)	Bilbao- Asua	4,3
VIZCAYA	DIPUTACIONES	BI-623	Durango a Vitoria/Gasteiz	Conexión con N-634	1,4
VIZCAYA	DIPUTACIONES	BI-625	Orduña - Bilbao	E. Basauri y Ibarsusi - La Salve	5,2
VIZCAYA	DIPUTACIONES	BI-626	Túnel de Artxanda / La Salve	Puente de La Salve	0,3
VIZCAYA	DIPUTACIONES	BI-628	Eje Ballonti	Varios tramos (Balparda-Nocedal)	4,0
VIZCAYA	DIPUTACIONES	BI-631	A-8 a Bermeo	Varios tramos	1,5
VIZCAYA	DIPUTACIONES	BI-644	Kareaga a Sestao (Vega Vieja)	N-634-BI-628	2,2
VIZCAYA	DIPUTACIONES	BI-647	Acceso a la Universidad	Enlace con BI-637	0,4
VIZCAYA	DIPUTACIONES	BI-732	Montefuerte a San Fausto	Enlace con N-634	0,2
VIZCAYA	DIPUTACIONES	BI-738	Enlace de Erandio a Artaza	Enlace N-637 a Enlace Udondo	2,2
VIZCAYA	DIPUTACIONES	BI-3737	Gobela a Sopelana	Sarrikobaso a BI-637	0,6
VIZCAYA	DIPUTACIONES	BI-3739	Portugalete a Ortuella	Portugalete-A-8	0,7
Total Provincia					37,3

RIOJA, LA

AUTOPISTAS DE PEAJE

Dependientes del Estado	119,1
Total	119,1

PROVINCIA	DEPENDENCIA	CARRETERA	DENOMINACION	TRAMO	KILOMETROS
RIOJA, LA	ESTADO	A-68	Vasco - Aragonesa	L.P. Burgos-La Rioja - L.P. La Rioja- Navarra	84,2
RIOJA, LA	ESTADO	A-68	Vasco - Aragonesa	L.P. Navarra-La Rioja - L.P. La Rioja-Navarra	34,9

AUTOPISTAS LIBRES Y AUTOVIAS

Dependientes del Estado.....	40,2
Total	40,2

PROVINCIA	DEPENDENCIA	CARRETERA	DENOMINACION	TRAMO	KILOMETROS
RIOJA, LA	ESTADO	A-12	Camino de Santiago	Int. LO-20 - Fin tramo carretera en construcción	20,8
RIOJA, LA	ESTADO	A-13	Logroño- L.P. Navarra	Int. LO-20 - Int. N-111	5,2
RIOJA, LA	ESTADO	LO-20	Circunvalación Sur de Logroño	Int. N-232 - Enlace A-12/Int. N-232	14,1

DOBLE CALZADA

Dependientes del Estado.....	2,6
Dependientes de la Comunidad Autónoma.....	3,0
Total	5,6

PROVINCIA	DEPENDENCIA	CARRETERA	DENOMINACION	TRAMO	KILOMETROS
RIOJA, LA	ESTADO	N-111	Pamplona a Soria por Logroño	Inicio doble calzada - Enl. LO-20	1,4
RIOJA, LA	ESTADO	N-120A	Logroño a Vigo	Inicio doble calzada - Int. N-120	0,7
RIOJA, LA	ESTADO	N-232	Haro - Pancorbo	Enl. A-12 / Int. LO-20 - Fin doble calzada	0,5
RIOJA, LA	CC.AA.	LR-131	Del Puente piedra-LR-123 por Mendavia y Lodosa	Polígono I. Cantabria (La Rioja) Ronda NE Logroño	2,0
RIOJA, LA	CC.AA.	LR-250	Variante de la Ctra. LR-250	Accesos al Hospital de San Pedro	1,0

CEUTA

DOBLE CALZADA

Dependientes del Estado.....	1,4
Total	1,4

PROVINCIA	DEPENDENCIA	CARRETERA	DENOMINACION	TRAMO	KILOMETROS
CEUTA	ESTADO	N-354	Carretera de Benzú	Ceuta. P.K. 0,0 - Fin doble calzada (P.K. 0,0 - 1,370)	1,4

MELILLA

DOBLE CALZADA

Dependientes del Estado.....	1,0
Dependientes de la Ciudad Autónoma.....	1,0
Total	2,0

PROVINCIA	DEPENDENCIA	CARRETERA	DENOMINACION	TRAMO	KILOMETROS
MELILLA	ESTADO	ML-204	Acceso al Aeropuerto	Int. ML-105. Melilla - Fin doble calzada	0,3
MELILLA	ESTADO	N-NADOR	Carretera nacional a Nador	Melilla - Int. ML-300. Frontera	0,8
MELILLA	CC.AA.	ML-105	Hardú	P.K. 1,420 al 1,960	1,0