

ANEJO N° 14. COORDINACIÓN CON OTROS ORGANISMOS Y SERVICIOS AFECTADOS

ÍNDICE

14.- ANEJO Nº 14. COORDINACIÓN CON OTROS ORGANISMOS Y SERVICIOS AFECTADOS.....	3
14.1.- INTRODUCCIÓN	3
14.2.- TABLA RESUMEN	3
14.3.- DETECCIÓN DE SERVICIOS.....	3
APÉNDICE 1. CONTACTOS MANTENIDOS.....	4
APÉNDICE 2. COMUNICACIONES. DOCUMENTACIÓN ENVIADA Y RECIBIDA	9

14.- ANEJO Nº 14. COORDINACIÓN CON OTROS ORGANISMOS Y SERVICIOS AFECTADOS

14.1.- INTRODUCCIÓN

Durante redacción de este proyecto y durante la redacción del proyecto de construcción redactado en 2011, se han establecido contacto con los Organismos oficiales y Entidades que pueden resultar afectados por los trabajos, solicitando información sobre los servicios que se encuentren actualmente en servicio, ejecución o planificación a corto plazo, así como aportar información relevante para la redacción del proyecto.

14.2.- TABLA RESUMEN

Se ha solicitado información sobre posibles afecciones a infraestructuras de propiedad o gestionadas por todos aquellos Organismos y Entidades que se han considerado relevantes.

En el Apéndice 1 se incluye un listado completo con dichos Organismos y Entidades, la fecha de respuesta o contacto y la principal información facilitada por estos.

Posteriormente, como Apéndice 2, se incluyen las cartas de solicitud y contestaciones recibidas hasta la fecha.

14.3.- DETECCIÓN DE SERVICIOS

Se han establecido los contactos oportunos con las compañías suministradoras y organismos oficiales para conocer el trazado y características de todos los servicios que pudieran existir en la zona de actuación. Para ello se han mantenido comunicaciones con:

- Junta de Andalucía
- Ayuntamiento de Lepe
- Telefonía: Telefónica S.A. y Cableuropa SAU (ONO)
- Líneas eléctricas: Endesa
- Gas: Gas Natural
- Comunidad de regantes de El Chanza y El Piedras
- Comunidad de regantes Piedras – Guadiana
- Gestión integral de agua de la costa de Huelva (GIAHSA)

Con la información recabada en las contestaciones comentadas en el cuadro resumen del apartado anterior, únicamente se detecta la afección a las luminarias existentes en la Autovía A-49, que deberán ser repuestas conforme al nuevo trazado proyectado, a un poste eléctrico propiedad de Endesa, que será protegido del derrame de tierras de la glorieta oeste mediante un muro de contención, y la afección a una canalización de riego que supondrá el recrecido de una arqueta.

Las reposiciones necesarias de tales afecciones se desarrollan en el Anejo nº 16. Reposición de servicios”.

APÉNDICE 1. CONTACTOS MANTENIDOS

ANEJO Nº 14. COORDINACIÓN CON OTROS ORGANISMOS Y SERVICIOS AFECTADOS

ORGANISMO. EMPRESA		DIRECCIÓN	TELÉFONO	E-MAIL	WEB	FAX	PERSONA DE CONTACTO	ENVÍO. FECHA Y DOCUMENTOS	MEDIO DE CONTACTO	DOCUMENTACIÓN RECIBIDA. FECHA Y DOCUMENTOS	ESTADO	AFECCIONES		
AGENCIA ESTATAL DE METEOROLOGÍA (AEMET)		Calle Leonardo Prieto Castro, 8. 28040 MADRID.	91-5810213	atencionclientes@aemet.es	www.aemet.es	91-5819811	Dña. Juana Arolo	01/06/2016. PETICIÓN DATOS PRECIPITACIONES Y TEMPERATURAS.	Página web	06/06/2016. RECIBIDOS DATOS DE CLIMA Y PLUVIO	RECIBIDO			
JUNTA DE ANDALUCÍA	CONSEJERÍA DE MEDIO AMBIENTE Y ORDENACIÓN DEL TERRITORIO	DELEGACIÓN PROVINCIAL DE MEDIO AMBIENTE DE HUELVA. SEDE DE MEDIO AMBIENTE	Calle Sanlúcar de Barrameda, 3, 21071 - HUELVA	959-07 05 54	delegacion.hu.cmaot@juntaandalucia.es	-	959-03 83 21	Dña. María Solano López	13/05/2016. ENVÍO DE DOCUMENTACIÓN	CORREO ORDINARIO	13/06/2016. RECIBIDA CARTA	RECIBIDO		
		DELEGACIÓN PROVINCIAL DE MEDIO AMBIENTE DE HUELVA. SEDE DEL AGUA	Calle Emires, 2 A. 21071 - HUELVA.	-	-	-	-	-	13/05/2016. ENVÍO DE DOCUMENTACIÓN	CORREO ORDINARIO	-	-		
		DIRECCIÓN GENERAL GESTIÓN DEL MEDIO NATURAL Y ESPACIOS PROTEGIDOS	AVDA. Manuel Siurot, 50. 41071 - SEVILLA.	-	solicitudes.informacion.ambiental.cmaot@juntadeandalucia.es	-	-	-	-	13/05/2016. ENVÍO DE DOCUMENTACIÓN	CORREO ORDINARIO	07/06/2016. RECIBIDO CORREO ELECTRÓNICO Y ENLACES PÁGINAS WEB	-	
		DIRECCIÓN GENERAL DE INFRAESTRUCTURAS Y EXPLOTACIÓN DEL AGUA. SEDE DEL AGUA	Calle Marqués de Nervión, 40. 41071 - SEVILLA.	-	-	-	-	-	-	13/05/2016. ENVÍO DE DOCUMENTACIÓN	CORREO ORDINARIO	03/10/2016. Documento indicando los aspectos a tener en cuenta en la redacción del proyecto.	RECIBIDO	
		AGENCIA DE MEDIO AMBIENTE Y AGUA DE ANDALUCÍA	Calle Johan G. Gutenberg, 1. Isla de la Cartuja. 41092 - SEVILLA.	-	-	-	-	-	-	13/05/2016. ENVÍO DE DOCUMENTACIÓN	CORREO ORDINARIO	-	-	
		GERENCIA PROVINCIAL DE LA AGENCIA DE MEDIO AMBIENTE Y AGUA DE ANDALUCÍA	Calle Plus Ultra, 8 - 7ª pl. 21001 - HUELVA.	-	solicitudes.informacion.ambiental.cmaot@juntadeandalucia.es	-	-	-	-	13/05/2016. ENVÍO DE DOCUMENTACIÓN	CORREO ORDINARIO	03/06/2016. RECIBIDO CORREO ELECTRÓNICO Y ENLACES PÁGINAS WEB	-	
		DIRECCIÓN GENERAL DE DESARROLLO SOSTENIBLE E INFORMACIÓN AMBIENTAL	Avenida Manuel Siurot, 50. 41071. Sevilla	-	-	-	-	-	Dª. Auxi Cortes	24/02/2010. ENVÍO DE DOCUMENTACIÓN	CORREO ORDINARIO	19/03/2010. RECIBIDA CARTA Y ARCHIVOS	RECIBIDO	
		AGENCIA ANDALUZA DEL AGUA	Calle Emires, 2. 21071. Huelva	-	-	-	-	-	-	24/02/2010. ENVÍO DE DOCUMENTACIÓN	CORREO ORDINARIO	-	-	
		PARAJE NATURAL MARISMAS DE ODIEL	Carretera del Dique Juan Carlos I, km 3. Apdo. de correos 720. 21071. Huelva	-	-	-	-	-	D. Enrique Martínez Montes	24/02/2010. ENVÍO DE DOCUMENTACIÓN	CORREO ORDINARIO	09/03/2010. RECIBIDA CARTA	RECIBIDO	

ANEJO Nº 14. COORDINACIÓN CON OTROS ORGANISMOS Y SERVICIOS AFECTADOS

ORGANISMO. EMPRESA		DIRECCIÓN	TELÉFONO	E-MAIL	WEB	FAX	PERSONA DE CONTACTO	ENVÍO. FECHA Y DOCUMENTOS	MEDIO DE CONTACTO	DOCUMENTACIÓN RECIBIDA. FECHA Y DOCUMENTOS	ESTADO	AFECCIONES	
JUNTA DE ANDALUCÍA	CONSEJERÍA DE CULTURA	DELEGACIÓN PROVINCIAL DE CULTURA, TURISMO Y DEPORTE DE HUELVA	Av. Alemania, 1 bis	959-00 44 44	-	-	959-00 44 45	D. Carlos Alberto Rivas Quintero	13/05/2016. ENVÍO DE DOCUMENTACIÓN	CORREO ORDINARIO	20/05/2016. RECIBIDA CARTA	RECIBIDO	NO HAY AFECCIONES
		INSTITUTO ANDALUZ DE PATRIMONIO HISTÓRICO	Av. Camino de los Descubrimientos, s/n. 41092. Sevilla	955-03 70 22	serbbcc.iaph@juntadeandalucia.es	-	955-03 70 01	-	24/02/2010, 13/05/2016 y 07/06/2016. ENVÍO DE DOCUMENTACIÓN	CORREO ORDINARIO Y ELECTRÓNICO	5/03/2010 y 13/06/2016. RECIBIDO CORREO ELECTRÓNICO	RECIBIDO	
	CONSEJERÍA DE OBRAS PÚBLICAS Y TRANSPORTES	ÁREA DE PLANIFICACIÓN Y SOSTENIBILIDAD	Charles Darwin, s/n. Isla de la Cartuja. 41092. Sevilla	-	-	-	-	-	18/02/2010. ENVÍO DE DOCUMENTACIÓN	CORREO ORDINARIO	8/03/2010. RECIBIDO CORREO ELECTRÓNICO Y FICHEROS	RECIBIDO	
		ÁREA DE GESTIÓN DE INFRAESTRUCTURAS VIARIAS DE ANDALUCÍA (GIASA)		-	-	-	-	18/02/2010. ENVÍO DE DOCUMENTACIÓN	CORREO ORDINARIO	4/03/2010. RECIBIDA CARTA	RECIBIDO		
	CONSEJERÍA DE AGRICULTURA, PESCA Y DESARROLLO RURAL	DELEGACIÓN TERRITORIAL	Calle Los Mozárabes, 8. 21002 - HUELVA	-	-	-	-	-	13/05/2016. ENVÍO DE DOCUMENTACIÓN	CORREO ORDINARIO	-	-	
	CONSEJERÍA DE FOMENTO Y VIVIENDA	AGENCIA DE VIVIENDA Y REHABILITACIÓN DE ANDALUCÍA (AVRA)	Avda. Alemania, 5. 21002 - HUELVA	-	-	-	-	-	13/05/2016. ENVÍO DE DOCUMENTACIÓN	CORREO ORDINARIO	-	-	
	CONSEJERÍA DE VIVIENDA Y ORDENACIÓN DEL TERRITORIO		Avenida Diego Martínez Barrio, 10. 41071. Sevilla	-	-	-	-	-	24/02/2010. ENVÍO DE DOCUMENTACIÓN	CORREO ORDINARIO	-	-	
	DIPUTACIÓN DE HUELVA	ÁREA DE MEDIO AMBIENTE Y ENERGÍAS RENOVABLES	Avenida Martín Alonso Pinzón, 9. 21003. Huelva	-	-	-	-	Dña. María José Cortil Flores	24/02/2010. ENVÍO DE DOCUMENTACIÓN	CORREO ORDINARIO	-	-	
		ÁREA DE INFRAESTRUCTURAS, SERVICIOS Y OBRAS		-	-	-	-	Dña. Rosa González	24/02/2010. ENVÍO DE DOCUMENTACIÓN	CORREO ORDINARIO	-	-	
	AYUNTAMIENTO DE GIBRALEÓN	CONCEJALÍA DE URBANISMO	Plaza de España, 1. 21500. Gibraleón (Huelva)	959 300 211		www.gibraleon.com		D. Francisco Borja Ruiz-Castizo Mirabén	24/02/2010. ENVÍO DE DOCUMENTACIÓN	CORREO ORDINARIO	16/03/2010. RECIBIDA CARTA Y DOCUMENTACIÓN EN FORMATO DIGITAL	RECIBIDO	
AYUNTAMIENTO DE HUELVA	CONCEJALÍA DE URBANISMO	Calle Plus Ultra, 10. 21001. Huelva	959 210 101		www.ayuntamientohuelva.es			24/02/2010. ENVÍO DE DOCUMENTACIÓN	CORREO ORDINARIO	22/03/2010. RECIBIDA CARTA DOCUMENTACIÓN EN FORMATO DIGITAL	RECIBIDO		

ANEJO Nº 14. COORDINACIÓN CON OTROS ORGANISMOS Y SERVICIOS AFECTADOS

ORGANISMO. EMPRESA	DIRECCIÓN	TELÉFONO	E-MAIL	WEB	FAX	PERSONA DE CONTACTO	ENVÍO. FECHA Y DOCUMENTOS	MEDIO DE CONTACTO	DOCUMENTACIÓN RECIBIDA. FECHA Y DOCUMENTOS	ESTADO	AFECCIONES	
AYUNTAMIENTO DE LEPE	-	Plaza de España, 1. 21440. Lepe (Huelva)	959 62 50 10	eserrano@lepe.es	www.lepe.es	-	D. Eladio Serrano Orta	13/05/2016. ENVÍO DE DOCUMENTACIÓN	CORREO ORDINARIO	03/06/2016. RECIBIDO CORREO-E	RECIBIDO	
	CONCEJALÍA DE URBANISMO	Calle Iglesia, 8. 21440. Lepe (Huelva)	959 62 50 10	-	www.lepe.es	-	-	24/02/2010. ENVÍO DE DOCUMENTACIÓN	CORREO ORDINARIO Y ELECTRÓNICO	2/03/2010. RECIBIDO CORREO ELECTRÓNICO	RECIBIDO	
TELEFONÍA	TELEFÓNICA	Carretera de Sevilla-Cádiz km. 547 s/n. 41102. Sevilla	-	-	-	-	19/03/2010. ENVÍO DE DOCUMENTACIÓN	CORREO ORDINARIO	-	-	-	NO HAY AFECCIONES
		-	joseluis.borregogomez@telefonica.es	-	-	-	5/04/2010. ENVÍO DE CORREO ELECTRÓNICO	CORREO ELECTRÓNICO	6/04/2010. RECIBIDO CORREO ELECTRÓNICO	RECIBIDO		
	Calle Graham Bell, s/n. Edificio Rubén Darío, 3. 41010 - Sevilla.	-	-	-	-	-	13/05/2016. ENVÍO DE DOCUMENTACIÓN	CORREO ORDINARIO	-	-		
	ONO	Avenida Príncipe de las Letras, Polígono Polirroja. 21007. Huelva	-	Antonio.Gallardo@ono.es	-	-	D. Antonio Gallardo	26/03/2010. ENVÍO DE DOCUMENTACIÓN	CORREO ELECTRÓNICO	26/03/2010. RECIBIDO CORREO ELECTRÓNICO	RECIBIDO	NO HAY AFECCIONES
		Avd. Cardenal Bueno Monreal, s/n. Edificio Columbus. 41013, Sevilla.	-	-	-	-	13/05/2016. ENVÍO DE DOCUMENTACIÓN	CORREO ORDINARIO	-	-		
GAS	GAS NATURAL		-	info@redesdeservicios.es	-	-	-	23/03/2010. ENVÍO CORREO ELECTRÓNICO	CORREO ELECTRÓNICO	14/05/2010. RECIBIDO CORREO ELECTRÓNICO DE REDES DE SERVICIO	RECIBIDO	
			-	eserrano@ayto-lepe.es	-	-	-	19/01/2011. ENVÍO DE MAIL AL AYTO. DE LEPE PARA SOLICITAR INFORMACIÓN DE GAS	CORREO ELECTRÓNICO	19/01/2011. RECIBIDO MAIL DEL AYTO.	RECIBIDO	AL AYTO. NO LES CONSTA QUE EXISTAN CANALIZACIONES DE GAS PERO PIDE QUE SE COMPRUEBE.
		Ctra. N-IV SE-Ca, km 547. Fase II, Parcela 4, Calle E. 41012 - SEVILLA	-	-	-	-	-	13/05/2016. ENVÍO DE DOCUMENTACIÓN	CORREO ORDINARIO	16/05/2016. RECIBIDO CORREO ELECTRÓNICO DE INKOLAN	-	

ANEJO Nº 14. COORDINACIÓN CON OTROS ORGANISMOS Y SERVICIOS AFECTADOS

ORGANISMO. EMPRESA		DIRECCIÓN	TELÉFONO	E-MAIL	WEB	FAX	PERSONA DE CONTACTO	ENVÍO. FECHA Y DOCUMENTOS	MEDIO DE CONTACTO	DOCUMENTACIÓN RECIBIDA. FECHA Y DOCUMENTOS	ESTADO	AFECCIONES
E.ELÉCTRICA	ENDESA	-	-	-	-	-	-	19/03/2010. ENVÍO DE DOCUMENTACIÓN	CORREO ORDINARIO	6/04/2010. RECIBIDA CARTA Y PLANOS	RECIBIDO	PASAN LÍNEAS AÉREAS POR LA ZONA DEL ENLACE LEPE OESTE
		-	-	-	-	-	-	13/01/2011. SOLICITUD DE PLANO DE DETALLE	CORREO ORDINARIO	21/01/2011. Recibido correo. Nos remiten al portal redesdeservicio.es	-	
		Pº Glorieta, 8. 21002 - HUELVA	625-60 67 67	victor.mena@enel.com	-	-	D. Víctor Mena	13/05/2016 y 17/06/2016. ENVÍO DE DOCUMENTACIÓN	CORREO ORDINARIO y ELECTRÓNICO	-	-	
		-	959 263 191	felix.fernandezg@endesa.es	-	959 282 801	D. Félix Gallego Fernández	14/07/2016. ENVÍO IMPRESOS SOLICITUD	CORREO-E	IMPRESOS SOLICITUD	RECIBIDO	LÍNEA ELÉCTRICA PROPIEDAD MFOM
		-	-	solicitudes.nnss@endesa.es	-	-	-	08/09/2016. Petición de servicio y modelo de autorización	CORREO-E	27/09/2016. PRESUPUESTO AFECCIÓN	RECIBIDO	LÍNEA ELÉCTRICA PROPIEDAD MFOM
COMUNIDADES DE REGANTES	COMUNIDAD DE REGANTES DE EL CHANZA Y EL PIEDRAS	Apdo. Correos nº1. 21450 - Cartaya. HUELVA	-	-	-	-	-	13/05/2016. ENVÍO DE DOCUMENTACIÓN	CORREO ORDINARIO	-	-	
	COMUNIDAD DE REGANTES PIEDRAS - GUADIANA	Calle Alonso Barba, 38. 21440 - Lepe. HUELVA.	655-84 67 52	suarez@pedrasguadiana.es	-	-	Pedro Javier Suárez Martín	13/05/2016 y 16/06/2016. ENVÍO DE DOCUMENTACIÓN	CORREO ORDINARIO y ELECTRÓNICO	10-06-2016 y 16/06-2016. Recibido correo-e. Se facilita plano con redes de riego en la zona de proyecto	RECIBIDO	AFECCIÓN CONDUCCIÓN DE RIEGO
GESTIÓN INTEGRAL DE AGUA DE LA COSTA DE HUELVA (GIAHSA)		Ctra. A-492, km 4. 02110 - Aljaraque. HUELVA.	-	-	-	-	-	13/05/2016. ENVÍO DE DOCUMENTACIÓN	CORREO ORDINARIO	-	-	

**APÉNDICE 2. COMUNICACIONES. DOCUMENTACIÓN
ENVIADA Y RECIBIDA**

JUNTA DE ANDALUCÍA

DOCUMENTACIÓN ENVIADA. ÁREA DE PLANIFICACIÓN Y SOSTENIBILIDAD



lineales@clothos.es

De: Antonio Herencia Ruiz [antonio.herencia@juntadeandalucia.es]
Enviado el: lunes, 08 de marzo de 2010 10:39
Para: lineales@clothos.es
Asunto: Estabilización de terraplenes y mejora de enlace en la A-49 (Clothos, SL)
Datos adjuntos: A-49 zona 1 para CLOTHOS 04-03-10.pdf; A-49 zona 2 para CLOTHOS 04-03-10.pdf

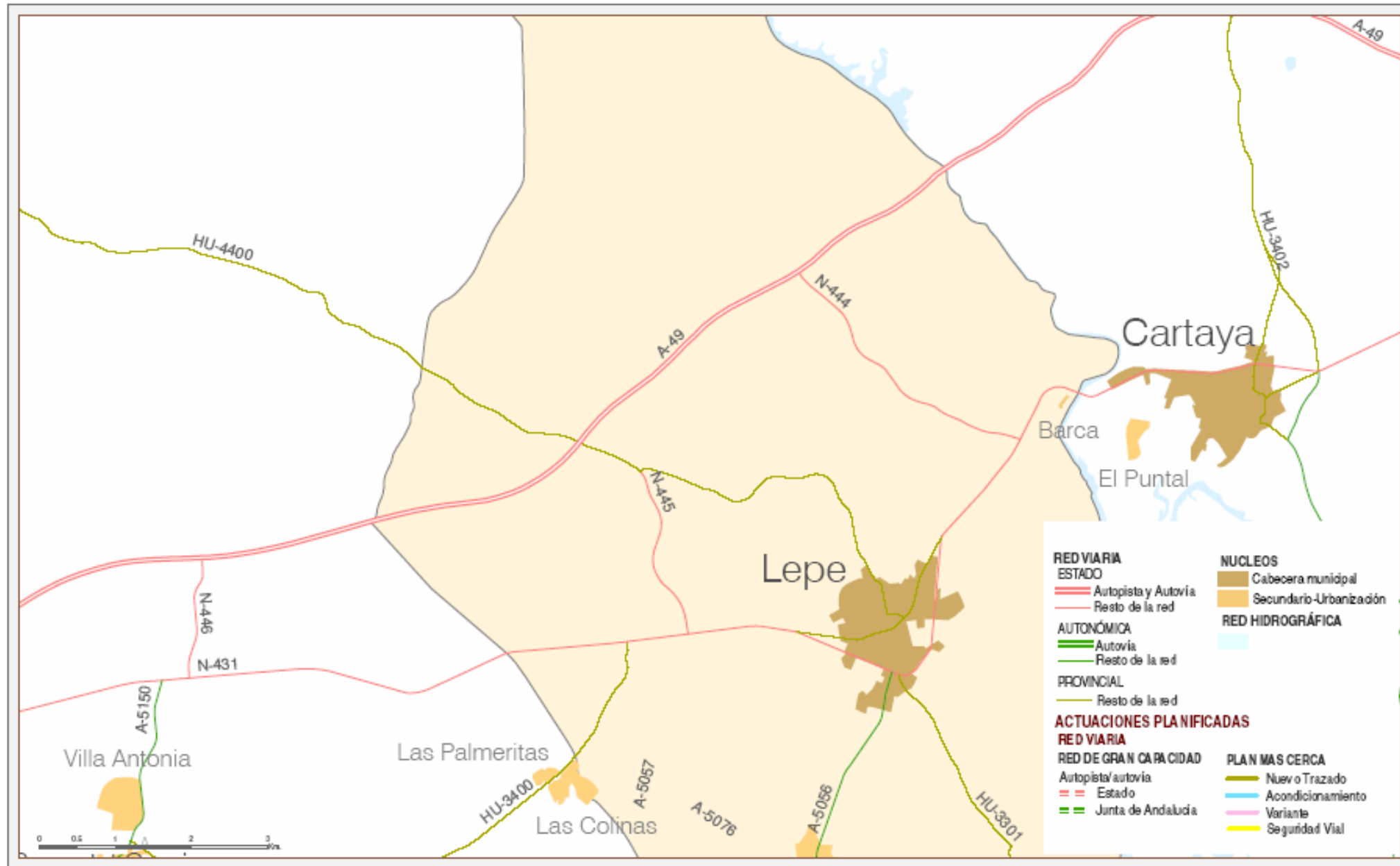
Recibida su carta solicitando diversa información, le adjunto sendos ficheros en formato pdf extraídos del SIG de seguimiento del plan PISTA 2007-2013 de la Junta de Andalucía sobre actuaciones previstas por dicho plan en las dos zonas de su proyecto.

En cuanto al resto de sus peticiones, quizá pueda obtener más información dirigiéndose a la Consejería de Vivienda y Ordenación del Territorio (planeamiento urbanístico) Avda. Diego Martínez Barrio n.10 41013 – Sevilla Teléfono: 955 926 800, así como al Instituto de Cartografía de Andalucía (cartografía básica), organismo dependiente de la citada Consejería.

Atentamente,

Antonio Herencia. Servicio de planificación y estadística.

DOCUMENTACIÓN RECIBIDA



DOCUMENTACIÓN ENVIADA. ÁREA DE GESTIÓN DE INFRAESTRUCTURAS DE ANDALUCÍA. (GIASA)



JUNTA DE ANDALUCÍA.
CONSEJERÍA DE OBRAS PÚBLICAS Y TRANSPORTES.
ÁREA DE GESTIÓN DE INFRAESTRUCTURAS DE ANDALUCÍA (GIASA)
Calle Charles Darwin, s/n. Isla de la Cartuja
41092 Sevilla.

Madrid, 18 de febrero de 2010

Muy Sr. Mío:

El Ministerio de Fomento ha iniciado los trabajos de "Redacción de proyecto de construcción de las obras: A-49. Seguridad vial. Estabilización de terraplenes y mejora de enlace. A-49, p.k. 88+000 al p.k. 117+100. Tramo: enlace Huelva Norte – enlace Lepe Oeste. Clave: 39-H-3880. Provincia de Huelva", resultando adjudicatario de los mismos la empresa consultora Clothos, S.L.

Es por ello que solicitamos su colaboración, en cuanto a la información que pueda proporcionarnos, referente a otros proyectos existentes, facilitarnos la Cartografía digital (.dwg, .dxf, .dgn) correspondiente a la zona de actuación cuya ubicación se indica en el plano que se adjunta, o cualquier información que deba ser tenida en cuenta en desarrollo del proyecto.

Debido a la urgencia para la redacción del proyecto esperamos nos den respuesta a la mayor brevedad posible poniéndose en contacto con Dña. Maribel Gómez en la dirección que a continuación se les indica:



CLOTHOS, S.L.
Avda. Fuente de la Mora, 2
28050 Madrid
Tel.: 91 571 59 59
Fax.: 91 567 00 64
Correo-e.: lineales@clothos.es
www.clothos.es

Agradeciéndole de antemano los servicios prestados, reciba un cordial saludo.




Fdo.: Maribel Gómez
Departamento de Obras Lineales

DOCUMENTACIÓN RECIBIDA

Sevilla, a 4 de Marzo de 2010

Dña. Maribel Gómez
CLOTHOS, S.L.
Avda. Fuente de la Mora, 2
28050-MADRID




Nuestra Ref.: IS /JLC

Asunto: Remisión de Documentación. C-HU5219/PPRO "A-492. Duplicación Aljaraque A-49"

Como confirmación a la conservación mantenida, le informo lo siguiente:

1. La actuación referenciada finaliza en la glorieta de la N-431, no afectando a los ramales de conexión de ésta con la A-49.
El correspondiente Anteproyecto se encuentra actualmente a la espera de Información Pública.
2. La remodelación del enlace del P.K. 117 dotándolo de dos glorietas sobre la HU-4400 no afecta a ninguna actuación de Giasa.
Sin embargo, a ese enlace conecta, a través de la N-445, el nuevo acceso a la Antilla (A-5076), en doble calzada.
Aunque no corresponde a Giasa, sino a la DGIV la planificación de las actuaciones a desarrollar, podría ocurrir que a corto plazo se planteara un acceso a Isla Cristina desde ese enlace, lo que aconsejaría diseñarlo generosamente. Sugeriría una conversación entre el Jefe de Unidad de Huelva y el DGIV (Pedro Rodríguez Armenteros)



Fdo.: José Luis Candau Chacón
Jefe de Área de Proyectos

C/ Charles Darwin s/n. Isla de La Cartuja 41092 Sevilla
Tel. 95 500 74 00 Fax. 95 500 74 77

DOCUMENTACIÓN ENVIADA. VIVIENDA Y ORGANIZACIÓN DEL TERRITORIO



JUNTA DE ANDALUCIA. CONSEJERÍA DE VIVIENDA Y ORDENACIÓN DEL TERRITORIO.
Avenida Diego Martínez Barrio, 10
41071 Sevilla.

Madrid, 24 de febrero de 2010

Muy Sr. Mío:

El Ministerio de Fomento ha iniciado los trabajos de "Redacción de proyecto de construcción de las obras: H-30. Rehabilitación del sistema de iluminación de la Ronda Sureste de Huelva. p.k. 11+000 a p.k. 19+100. Tramo: enlace H-31 Río Tinto. Clave: 36-H-3910. Provincia de Huelva", resultando adjudicatario de los mismos la empresa consultora Clothos, S.L.

Es por ello que solicitamos su colaboración, en cuanto a la información que pueda proporcionarnos, referente a otros proyectos existentes, facilitamos la Cartografía digital (.dwg, .dxf, .dgn) correspondiente a la zona de actuación, cuya ubicación se indica en el plano que se adjunta, o cualquier información de deba ser tenida en cuenta en el desarrollo del proyecto.

Debido a la urgencia para la redacción del proyecto esperamos nos den respuesta a la mayor brevedad posible poniéndose en contacto con Dña. Maribel Gómez en la dirección que a continuación se les indica:

CLOTHOS, S.L.
Avda. Fuente de la Mora, 2
28050 Madrid
Tel.: 91 571 59 59
Fax.: 91 567 00 64
Correo-e.: lineales@clothos.es
www.clothos.es

Agradeciéndole de antemano los servicios prestados, reciba un cordial saludo.



Fdo.: Maribel Gómez
Departamento de Obras Lineales

DOCUMENTACIÓN ENVIADA. CONSEJERÍA DE MEDIO AMBIENTE



JUNTA DE ANDALUCIA. CONSEJERÍA DE MEDIO AMBIENTE.
DIRECCIÓN GENERAL DE DESARROLLO SOSTENIBLE E INFORMACIÓN AMBIENTAL
Avda. Manuel Siurot, 50
41071 Sevilla

A./A. de Dña. Auxi Cortés

Madrid, 24 de febrero de 2010

Muy Sra. Mía:

El Ministerio de Fomento ha iniciado los trabajos de "Redacción de proyecto de construcción de las obras: A-49. Seguridad vial. Estabilización de terraplenes y mejora de enlace. A-49, p.k. 88+000 al p.k. 117+100. Tramo: enlace Huelva Norte – enlace Lepe Oeste. Clave: 39-H-3880. Provincia de Huelva", resultando adjudicatario de los mismos la empresa consultora Clothos, S.L.

Es por ello que solicitamos su colaboración, en cuanto a la información que pueda proporcionarnos, referente a las infraestructuras como vías pecuarias, Ffcc. Tharsis, etc., que pudieran verse afectadas por la ejecución de dicho proyecto, así como las directrices ambientales o de cualquier índole que estimen deban ser consideradas durante su redacción.

Para una mejor identificación de la zona de actuación, se adjunta un plano de ubicación con la zona donde se prevé actuar.

Debido a la urgencia para la redacción del proyecto esperamos nos den respuesta a la mayor brevedad posible poniéndose en contacto con Dña. Maribel Gómez en la dirección que a continuación se les indica:

CLOTHOS, S.L.
Avda. Fuente de la Mora, 2
28050 Madrid
Tel.: 91 571 59 59
Fax.: 91 567 00 64
Correo-e.: lineales@clothos.es
www.clothos.es

Agradeciéndole de antemano los servicios prestados, reciba un cordial saludo.



Fdo.: Maribel Gómez
Departamento de Obras Lineales

Inscrita en el Registro Mercantil de Madrid, tomo 1099, folio 193, hojas 1, 2, 3, 4, 5, 6, 7, 8, 9, 10, 11, 12, 13, 14, 15, 16, 17, 18, 19, 20, 21, 22, 23, 24, 25, 26, 27, 28, 29, 30, 31, 32, 33, 34, 35, 36, 37, 38, 39, 40, 41, 42, 43, 44, 45, 46, 47, 48, 49, 50, 51, 52, 53, 54, 55, 56, 57, 58, 59, 60, 61, 62, 63, 64, 65, 66, 67, 68, 69, 70, 71, 72, 73, 74, 75, 76, 77, 78, 79, 80, 81, 82, 83, 84, 85, 86, 87, 88, 89, 90, 91, 92, 93, 94, 95, 96, 97, 98, 99, 100, 101, 102, 103, 104, 105, 106, 107, 108, 109, 110, 111, 112, 113, 114, 115, 116, 117, 118, 119, 120, 121, 122, 123, 124, 125, 126, 127, 128, 129, 130, 131, 132, 133, 134, 135, 136, 137, 138, 139, 140, 141, 142, 143, 144, 145, 146, 147, 148, 149, 150, 151, 152, 153, 154, 155, 156, 157, 158, 159, 160, 161, 162, 163, 164, 165, 166, 167, 168, 169, 170, 171, 172, 173, 174, 175, 176, 177, 178, 179, 180, 181, 182, 183, 184, 185, 186, 187, 188, 189, 190, 191, 192, 193, 194, 195, 196, 197, 198, 199, 200, 201, 202, 203, 204, 205, 206, 207, 208, 209, 210, 211, 212, 213, 214, 215, 216, 217, 218, 219, 220, 221, 222, 223, 224, 225, 226, 227, 228, 229, 230, 231, 232, 233, 234, 235, 236, 237, 238, 239, 240, 241, 242, 243, 244, 245, 246, 247, 248, 249, 250, 251, 252, 253, 254, 255, 256, 257, 258, 259, 260, 261, 262, 263, 264, 265, 266, 267, 268, 269, 270, 271, 272, 273, 274, 275, 276, 277, 278, 279, 280, 281, 282, 283, 284, 285, 286, 287, 288, 289, 290, 291, 292, 293, 294, 295, 296, 297, 298, 299, 300, 301, 302, 303, 304, 305, 306, 307, 308, 309, 310, 311, 312, 313, 314, 315, 316, 317, 318, 319, 320, 321, 322, 323, 324, 325, 326, 327, 328, 329, 330, 331, 332, 333, 334, 335, 336, 337, 338, 339, 340, 341, 342, 343, 344, 345, 346, 347, 348, 349, 350, 351, 352, 353, 354, 355, 356, 357, 358, 359, 360, 361, 362, 363, 364, 365, 366, 367, 368, 369, 370, 371, 372, 373, 374, 375, 376, 377, 378, 379, 380, 381, 382, 383, 384, 385, 386, 387, 388, 389, 390, 391, 392, 393, 394, 395, 396, 397, 398, 399, 400, 401, 402, 403, 404, 405, 406, 407, 408, 409, 410, 411, 412, 413, 414, 415, 416, 417, 418, 419, 420, 421, 422, 423, 424, 425, 426, 427, 428, 429, 430, 431, 432, 433, 434, 435, 436, 437, 438, 439, 440, 441, 442, 443, 444, 445, 446, 447, 448, 449, 450, 451, 452, 453, 454, 455, 456, 457, 458, 459, 460, 461, 462, 463, 464, 465, 466, 467, 468, 469, 470, 471, 472, 473, 474, 475, 476, 477, 478, 479, 480, 481, 482, 483, 484, 485, 486, 487, 488, 489, 490, 491, 492, 493, 494, 495, 496, 497, 498, 499, 500, 501, 502, 503, 504, 505, 506, 507, 508, 509, 510, 511, 512, 513, 514, 515, 516, 517, 518, 519, 520, 521, 522, 523, 524, 525, 526, 527, 528, 529, 530, 531, 532, 533, 534, 535, 536, 537, 538, 539, 540, 541, 542, 543, 544, 545, 546, 547, 548, 549, 550, 551, 552, 553, 554, 555, 556, 557, 558, 559, 560, 561, 562, 563, 564, 565, 566, 567, 568, 569, 570, 571, 572, 573, 574, 575, 576, 577, 578, 579, 580, 581, 582, 583, 584, 585, 586, 587, 588, 589, 590, 591, 592, 593, 594, 595, 596, 597, 598, 599, 600, 601, 602, 603, 604, 605, 606, 607, 608, 609, 610, 611, 612, 613, 614, 615, 616, 617, 618, 619, 620, 621, 622, 623, 624, 625, 626, 627, 628, 629, 630, 631, 632, 633, 634, 635, 636, 637, 638, 639, 640, 641, 642, 643, 644, 645, 646, 647, 648, 649, 650, 651, 652, 653, 654, 655, 656, 657, 658, 659, 660, 661, 662, 663, 664, 665, 666, 667, 668, 669, 670, 671, 672, 673, 674, 675, 676, 677, 678, 679, 680, 681, 682, 683, 684, 685, 686, 687, 688, 689, 690, 691, 692, 693, 694, 695, 696, 697, 698, 699, 700, 701, 702, 703, 704, 705, 706, 707, 708, 709, 710, 711, 712, 713, 714, 715, 716, 717, 718, 719, 720, 721, 722, 723, 724, 725, 726, 727, 728, 729, 730, 731, 732, 733, 734, 735, 736, 737, 738, 739, 740, 741, 742, 743, 744, 745, 746, 747, 748, 749, 750, 751, 752, 753, 754, 755, 756, 757, 758, 759, 760, 761, 762, 763, 764, 765, 766, 767, 768, 769, 770, 771, 772, 773, 774, 775, 776, 777, 778, 779, 780, 781, 782, 783, 784, 785, 786, 787, 788, 789, 790, 791, 792, 793, 794, 795, 796, 797, 798, 799, 800, 801, 802, 803, 804, 805, 806, 807, 808, 809, 810, 811, 812, 813, 814, 815, 816, 817, 818, 819, 820, 821, 822, 823, 824, 825, 826, 827, 828, 829, 830, 831, 832, 833, 834, 835, 836, 837, 838, 839, 840, 841, 842, 843, 844, 845, 846, 847, 848, 849, 850, 851, 852, 853, 854, 855, 856, 857, 858, 859, 860, 861, 862, 863, 864, 865, 866, 867, 868, 869, 870, 871, 872, 873, 874, 875, 876, 877, 878, 879, 880, 881, 882, 883, 884, 885, 886, 887, 888, 889, 890, 891, 892, 893, 894, 895, 896, 897, 898, 899, 900, 901, 902, 903, 904, 905, 906, 907, 908, 909, 910, 911, 912, 913, 914, 915, 916, 917, 918, 919, 920, 921, 922, 923, 924, 925, 926, 927, 928, 929, 930, 931, 932, 933, 934, 935, 936, 937, 938, 939, 940, 941, 942, 943, 944, 945, 946, 947, 948, 949, 950, 951, 952, 953, 954, 955, 956, 957, 958, 959, 960, 961, 962, 963, 964, 965, 966, 967, 968, 969, 970, 971, 972, 973, 974, 975, 976, 977, 978, 979, 980, 981, 982, 983, 984, 985, 986, 987, 988, 989, 990, 991, 992, 993, 994, 995, 996, 997, 998, 999, 1000.



JUNTA DE ANDALUCIA. CONSEJERÍA DE MEDIO AMBIENTE.
 AGENCIA ANDALUZA DEL AGUA
 Calle Emires, 2
 21071 Huelva

Madrid, 24 de febrero de 2010

Muy Sr. Mío:

El Ministerio de Fomento ha iniciado los trabajos de "Redacción de proyecto de construcción de las obras: A-49. Seguridad vial. Estabilización de terraplenes y mejora de enlace. A-49, p.k. 88+000 al p.k. 117+100. Tramo: enlace Huelva Norte – enlace Lepe Oeste. Clave: 39-H-3880. Provincia de Huelva", resultando adjudicatario de los mismos la empresa consultora Clothos, S.L.

Es por ello que solicitamos su colaboración, en cuanto a la información que pueda proporcionarnos, referente a los datos históricos de aforos y caudales, así como los deslindes de los ríos, arroyos o cauces afectados por las obras a proyectar.

Aprovechamos también la ocasión para solicitarles información sobre la posible existencia de cualquier tipo de criterio específico para el cálculo del drenaje en los cauces afectados.

Para una mejor identificación de la zona de actuación, se adjunta un plano de ubicación con la zona donde se prevé actuar.

Debido a la urgencia para la redacción del proyecto esperamos nos den respuesta a la mayor brevedad posible poniéndose en contacto con Dña. Maribel Gómez en la dirección que a continuación se les indica:

CLOTHOS, S.L.
 Avda. Fuente de la Mora, 2
 28050 Madrid
 Tel.: 91 571 59 59
 Fax.: 91 567 00 64
 Correo-e.: lineales@clothos.es
www.clothos.es

Agradeciéndole de antemano los servicios prestados, reciba un cordial saludo.


 Fdo.: Maribel Gómez
 Departamento de Obras Lineales



JUNTA DE ANDALUCIA. CONSEJERÍA DE MEDIO AMBIENTE.
 PARAJE NATURAL MARISMAS DEL ODIEL
 Ctra. del Dique Juan Carlos I, km 3
 Aptdo. de correos 720
 21071 Huelva
 A./A. de D. Enrique Martínez Montes

Madrid, 24 de febrero de 2010

Muy Sr. Mío:

El Ministerio de Fomento ha iniciado los trabajos de "Redacción de proyecto de construcción de las obras: A-49. Seguridad vial. Estabilización de terraplenes y mejora de enlace. A-49, p.k. 88+000 al p.k. 117+100. Tramo: enlace Huelva Norte – enlace Lepe Oeste. Clave: 39-H-3880. Provincia de Huelva", resultando adjudicatario de los mismos la empresa consultora Clothos, S.L.

Es por ello que solicitamos su colaboración, en cuanto a la información que pueda proporcionarnos, referente a los datos históricos de aforos y caudales, y deslindes de los ríos, arroyos o cauces afectados por las obras a proyectar, así como las directrices ambientales o de cualquier índole que estimen deban ser consideradas durante la redacción.

Aprovechamos también la ocasión para solicitarles información sobre la posible existencia de cualquier tipo de criterio específico para el cálculo del drenaje en los cauces afectados.

Para una mejor identificación de la zona de actuación, se adjunta un plano de ubicación con la zona donde se prevé actuar.

Debido a la urgencia para la redacción del proyecto esperamos nos den respuesta a la mayor brevedad posible poniéndose en contacto con Dña. Maribel Gómez en la dirección que a continuación se les indica:

CLOTHOS, S.L.
 Avda. Fuente de la Mora, 2
 28050 Madrid
 Tel.: 91 571 59 59
 Fax.: 91 567 00 64
 Correo-e.: lineales@clothos.es
www.clothos.es

Agradeciéndole de antemano los servicios prestados, reciba un cordial saludo.


 Fdo.: Maribel Gómez
 Departamento de Obras Lineales

Inscrita en el Registro Mercantil de Madrid. Tomo 1079. Libro 133. Hoja n.º M20097. Inscrición S.L. C.I.F. B46997135



CLOTHOS

CONSEJERÍA DE MEDIO AMBIENTE
Y ORDENACIÓN DEL TERRITORIO
Delegación Provincial
de Medio Ambiente de Huelva
Sede de Medio Ambiente
C/ Sanlúcar de Barrameda, 3
21071 – HUELVA

Madrid, 13 de mayo de 2016

Estimados señores:

Actualmente la Demarcación de Carreteras del Estado en Andalucía Occidental está redactando el Proyecto de Construcción de clave 39-H-3880: "Construcción de glorietas en el enlace tipo diamante. Autovía A-49, p.k. 117,100. Tramo: Enlace de Huelva Norte – Enlace Lepe Oeste. Provincia de Huelva", resultando adjudicataria de éstos la empresa consultora CLOTHOS, S.L.

Se remite la localización de la zona en la que se está desarrollando el proyecto, con el fin de que nos faciliten cuanta información estimen necesaria para llevar a cabo la redacción de dicho proyecto, especialmente:


- Datos sobre espacios naturales protegidos y catalogados, especies de flora y fauna, cotos de caza y pesca, vías pecuarias, montes de utilidad pública y demás elementos de su competencia, en el área del proyecto.

Se adjunta un plano de la situación y de la zona de actuación del proyecto. Si lo precisan, podemos enviar planos más detallados.

Debido a la urgencia para la redacción del proyecto, esperamos nos den respuesta a la mayor brevedad posible, pudiendo contactar conmigo a través de los datos que figuran al pie de esta carta.

Agradecemos de antemano la colaboración prestada, rogando contesten a la mayor celeridad posible.

Sin otro particular, y a la espera de sus noticias, le saluda atentamente,



Francisco Javier Pérez Arroyo
Dpto. de Infraestructura del Transporte

C/ Rosario Pino, 6 - 11º B
28020 MADRID - ESPAÑA
Tel.: (34) 91 571 59 59
Fax: (34) 91 219 36 00
correo-e: clothos@clothos.es
www.clothos.es



CLOTHOS

CONSEJERÍA DE MEDIO AMBIENTE
Y ORDENACIÓN DEL TERRITORIO
Delegación Provincial
de Medio Ambiente de Huelva
Sede del Agua
C/ Emires, 2 A
21071 – HUELVA

Madrid, 13 de mayo de 2016

Estimados señores:

Actualmente la Demarcación de Carreteras del Estado en Andalucía Occidental está redactando el Proyecto de Construcción de clave 39-H-3880: "Construcción de glorietas en el enlace tipo diamante. Autovía A-49, p.k. 117,100. Tramo: Enlace de Huelva Norte – Enlace Lepe Oeste. Provincia de Huelva", resultando adjudicataria de éstos la empresa consultora CLOTHOS, S.L.

Se remite la localización de la zona en la que se está desarrollando el proyecto, con el fin de que nos faciliten cuanta información estimen necesaria para llevar a cabo la redacción de dicho proyecto, especialmente:

- Datos de las cuencas de los ríos y arroyos que pueden cruzarse con la vía de servicio.
- Información referente a los aforos hidráulicos en la zona de proyecto, así como cualquier otra consideración a tener en cuenta para la realización del citado proyecto (periodos de retorno, normativa, etc.).
- Información sobre infraestructuras existentes o previstas en la zona de actuación.

Se adjunta un plano de la situación y de la zona de actuación del proyecto. Si lo precisan, podemos enviar planos más detallados.

Debido a la urgencia para la redacción del proyecto, esperamos nos den respuesta a la mayor brevedad posible, pudiendo contactar conmigo a través de los datos que figuran al pie de esta carta.

Agradecemos de antemano la colaboración prestada, rogando contesten a la mayor celeridad posible.

Sin otro particular, y a la espera de sus noticias, le saluda atentamente,



Francisco Javier Pérez Arroyo
Dpto. de Infraestructura del Transporte

C/ Rosario Pino, 6 - 11º B
28020 MADRID - ESPAÑA
Tel.: (34) 91 571 59 59
Fax: (34) 91 219 36 00
correo-e: clothos@clothos.es
www.clothos.es



CONSEJERÍA DE MEDIO AMBIENTE
Y ORDENACIÓN DEL TERRITORIO
Dirección General Gestión del
Medio Natural y Espacios Protegidos
Casa Sundheim
Av. Manuel Siurot, 50
41071 – SEVILLA

Madrid, 13 de mayo de 2016

Estimados señores:

Actualmente la Demarcación de Carreteras del Estado en Andalucía Occidental está redactando el Proyecto de Construcción de clave 39-H-3880: "Construcción de glorietas en el enlace tipo diamante. Autovía A-49, p.k. 117,100. Tramo: Enlace de Huelva Norte – Enlace Lepe Oeste. Provincia de Huelva", resultando adjudicataria de éstos la empresa consultora CLOTHOS, S.L.

Se remite la localización de la zona en la que se está desarrollando el proyecto, con el fin de que nos faciliten cuanta información estimen necesaria para llevar a cabo la redacción de dicho proyecto, especialmente:

- Datos sobre espacios naturales protegidos y catalogados, especies de flora y fauna, cotos de caza y pesca, vías pecuarias, montes de utilidad pública y demás elementos de su competencia, en el área del proyecto.

Se adjunta un plano de la situación y de la zona de actuación del proyecto. Si lo precisan, podemos enviar planos más detallados.

Debido a la urgencia para la redacción del proyecto, esperamos nos den respuesta a la mayor brevedad posible, pudiendo contactar conmigo a través de los datos que figuran al pie de esta carta.

Agradecemos de antemano la colaboración prestada, rogando contesten a la mayor celeridad posible.

Sin otro particular, y a la espera de sus noticias, le saluda atentamente,

Francisco Javier Pérez Arroyo
Dpto. de Infraestructura del Transporte

C/ Rosario Pino, 6 - 11º B
28020 MADRID - ESPAÑA
Tel.: (34) 91 571 59 59
Fax: (34) 91 219 36 00
correo-e: clothos@clothos.es
www.clothos.es



CONSEJERÍA DE MEDIO AMBIENTE
Y ORDENACIÓN DEL TERRITORIO
Dirección General de Infraestructuras
y Explotación del Agua
Sede del Agua
C/ Marqués de Nervión, 40
41071 – SEVILLA

Madrid, 13 de mayo de 2016

Estimados señores:

Actualmente la Demarcación de Carreteras del Estado en Andalucía Occidental está redactando el Proyecto de Construcción de clave 39-H-3880: "Construcción de glorietas en el enlace tipo diamante. Autovía A-49, p.k. 117,100. Tramo: Enlace de Huelva Norte – Enlace Lepe Oeste. Provincia de Huelva", resultando adjudicataria de éstos la empresa consultora CLOTHOS, S.L.

Se remite la localización de la zona en la que se está desarrollando el proyecto, con el fin de que nos faciliten cuanta información estimen necesaria para llevar a cabo la redacción de dicho proyecto, especialmente:

- Datos de las cuencas de los ríos y arroyos que pueden cruzarse con la vía de servicio.
- Información referente a los aforos hidráulicos en la zona de proyecto, así como cualquier otra consideración a tener en cuenta para la realización del citado proyecto (periodos de retorno, normativa, etc.).
- Información sobre infraestructuras existentes o previstas en la zona de actuación.

Se adjunta un plano de la situación y de la zona de actuación del proyecto. Si lo precisan, podemos enviar planos más detallados.

Debido a la urgencia para la redacción del proyecto, esperamos nos den respuesta a la mayor brevedad posible, pudiendo contactar conmigo a través de los datos que figuran al pie de esta carta.

Agradecemos de antemano la colaboración prestada, rogando contesten a la mayor celeridad posible.

Sin otro particular, y a la espera de sus noticias, le saluda atentamente,

Francisco Javier Pérez Arroyo
Dpto. de Infraestructura del Transporte

C/ Rosario Pino, 6 - 11º B
28020 MADRID - ESPAÑA
Tel.: (34) 91 571 59 59
Fax: (34) 91 219 36 00
correo-e: clothos@clothos.es
www.clothos.es

Inscrita en el Registro Mercantil de Madrid, tomo 1099, folio 193, hoja n.º 20967, inscripción 1.ª, C.I.F. B-60017155

Inscrita en el Registro Mercantil de Madrid, tomo 1099, folio 193, hoja n.º 20967, inscripción 1.ª, C.I.F. B-60017155



CONSEJERÍA DE MEDIO AMBIENTE
Y ORDENACIÓN DEL TERRITORIO
Agencia de Medio Ambiente y
Agua de Andalucía
C/ Johan G. Gutenberg, 1
Isla de la Cartuja
41092 – SEVILLA

Madrid, 13 de mayo de 2016

Estimados señores:

Actualmente la Demarcación de Carreteras del Estado en Andalucía Occidental está redactando el Proyecto de Construcción de clave 39-H-3880: "Construcción de glorietas en el enlace tipo diamante. Autovía A-49, p.k. 117,100. Tramo: Enlace de Huelva Norte – Enlace Lepe Oeste. Provincia de Huelva", resultando adjudicataria de éstos la empresa consultora CLOTHOS, S.L.

Se remite la localización de la zona en la que se está desarrollando el proyecto, con el fin de que nos faciliten cuanta información estimen necesaria para llevar a cabo la redacción de dicho proyecto, especialmente:

- Datos de las cuencas de los ríos y arroyos que pueden cruzarse con la vía de servicio.
- Información referente a los aforos hidráulicos en la zona de proyecto, así como cualquier otra consideración a tener en cuenta para la realización del citado proyecto (periodos de retorno, normativa, etc.).
- Información sobre infraestructuras existentes o previstas en la zona de actuación.

Se adjunta un plano de la situación y de la zona de actuación del proyecto. Si lo precisan, podemos enviar planos más detallados.

Debido a la urgencia para la redacción del proyecto, esperamos nos den respuesta a la mayor brevedad posible, pudiendo contactar conmigo a través de los datos que figuran al pie de esta carta.

Agradecemos de antemano la colaboración prestada, rogando contesten a la mayor celeridad posible.

Sin otro particular, y a la espera de sus noticias, le saluda atentamente,


Francisco Javier Pérez Arroyo
Dpto. de Infraestructura del Transporte

C/ Rosario Pino, 6 - 11º B
28020 MADRID - ESPAÑA
Tel.: (34) 91 571 59 59
Fax: (34) 91 219 36 00
correo-e: clothos@clothos.es
www.clothos.es



CONSEJERÍA DE MEDIO AMBIENTE
Y ORDENACIÓN DEL TERRITORIO
Gerencia Provincial de la Agencia de
Medio Ambiente y Agua de Andalucía
C/ Plus Ultra, 8 – 7ª pl.
21001 – HUELVA

Madrid, 13 de mayo de 2016

Estimados señores:

Actualmente la Demarcación de Carreteras del Estado en Andalucía Occidental está redactando el Proyecto de Construcción de clave 39-H-3880: "Construcción de glorietas en el enlace tipo diamante. Autovía A-49, p.k. 117,100. Tramo: Enlace de Huelva Norte – Enlace Lepe Oeste. Provincia de Huelva", resultando adjudicataria de éstos la empresa consultora CLOTHOS, S.L.

Se remite la localización de la zona en la que se está desarrollando el proyecto, con el fin de que nos faciliten cuanta información estimen necesaria para llevar a cabo la redacción de dicho proyecto, especialmente:

- Datos sobre espacios naturales protegidos y catalogados, especies de flora y fauna, cotos de caza y pesca, vías pecuarias, montes de utilidad pública y demás elementos de su competencia, en el área del proyecto.
- Datos de las cuencas de los ríos y arroyos que pueden cruzarse con la vía de servicio.
- Información referente a los aforos hidráulicos en la zona de proyecto, así como cualquier otra consideración a tener en cuenta para la realización del citado proyecto (periodos de retorno, normativa, etc.).
- Información sobre infraestructuras existentes o previstas en la zona de actuación.

Se adjunta un plano de la situación y de la zona de actuación del proyecto. Si lo precisan, podemos enviar planos más detallados.

Debido a la urgencia para la redacción del proyecto, esperamos nos den respuesta a la mayor brevedad posible, pudiendo contactar conmigo a través de los datos que figuran al pie de esta carta.

Agradecemos de antemano la colaboración prestada, rogando contesten a la mayor celeridad posible.

Sin otro particular, y a la espera de sus noticias, le saluda atentamente,


Francisco Javier Pérez Arroyo
Dpto. de Infraestructura del Transporte

C/ Rosario Pino, 6 - 11º B
28020 MADRID - ESPAÑA
Tel.: (34) 91 571 59 59
Fax: (34) 91 219 36 00
correo-e: clothos@clothos.es
www.clothos.es

Inscrita en el Registro Mercantil de Madrid, tomo 1099, folio 193, hoja n.º 20967, inscripción 1.ª, C.I.F. B-80017155

Inscrita en el Registro Mercantil de Madrid, tomo 1099, folio 193, hoja n.º 20967, inscripción 1.ª, C.I.F. B-80017155

DOCUMENTACIÓN RECIBIDA

JUNTA DE ANDALUCÍA



SEVILLA

CONSEJERÍA DE MEDIO AMBIENTE
Dirección General de Desarrollo Sostenible e Información Ambiental

CLOTHOS, S.L.
Sra. Dña. Maribel Gómez
Departamento de Obras Lineales
Avenida Fuente de la Mora, 2
28050 - Madrid

Sevilla, a 19 de marzo de 2010
N/Ref.: DGDSIA/SV.lyEA/LPB/rr/Coord.Gral./jl
Asunto: Petición Información Ambiental - 6336

Habiendo recibido el pasado 2 de marzo su solicitud de información en esta Dirección General, en el marco de la Red de Información Ambiental de Andalucía (REDIAM), para la redacción del "proyecto de construcción de las obras A-49, tramo enlace Huelva norte-Lepe (Clave 39-H-3880)", le remitimos información referente a infraestructuras e información ambiental que le puede ser de interés:

- Inventario de balsas de Andalucía. Información cartográfica y alfanumérica asociada. Escala 1:5.000. Agencia Andaluza del Agua. Consejería de Medio Ambiente. Año 2006
- Infraestructuras Hidráulicas. Agencia Andaluza del Agua. Consejería de Medio Ambiente. Año 2007
- Red de Espacios Naturales Protegidos de Andalucía (RENPA)
- Equipamientos y senderos de uso público a escala de detalle.
- Inventario de vías pecuarias y lugares asociados de Andalucía. Si desea conocer la situación administrativa, clasificación y el trazado de detalle de las mismas (en caso de estar deslindadas), debe dirigir escrito a la Delegación Provincial de Huelva de la Consejería de Medio Ambiente, indicando los municipios afectados por la obra.
- Montes Públicos de Andalucía
- Inventario de canteras, graveras y minas de Andalucía a escala 1:10.000, año 2006
- Inventario de Georrecursos de Andalucía a escala 1:10.000, año 2004
- Áreas Importantes para las Aves (IBAS) en Andalucía, escala 1:50.000, 2001. Ministerio de Medio Ambiente.
- Mapa de distribución de hábitats de interés comunitario en Andalucía a escala 1:50.000. Ministerio de Medio Ambiente, 1998

Para obtener la información de ferrocarriles debe ponerse en contacto con la Consejería de Obras Públicas y Transportes, en el siguiente enlace encontrará información al respecto:
<http://www.ferrocarrilesandaluces.com>

Puede contactar a través del correo electrónico: comunica@ferrocarrilesandalucia.es

Por otro lado, le informamos de que la Consejería de Medio Ambiente ha puesto a disposición pública un Visor-descargador de ortofotos, en el Canal web de la REDIAM. Puede consultarlo en el siguiente enlace:
www.juntadeandalucia.es/medioambiente/rediam/servicio_descargas_ortofotos

Asimismo, la Consejería de Medio Ambiente ha puesta a disposición del público paquetes descargables de información ambiental:
www.juntadeandalucia.es/medioambiente/rediam/descargas_informacion_ambiental

Atentamente

Coordinador General de la Dirección General de
Desarrollo Sostenible e Información Ambiental



Fdo.: José Manuel Moreira Madueño


Avda. Manuel Surot, nº 50. 41013,
Tel: 955 00 34 08 - Fax: 955 00 37 95
E-mail: dgdsia.cma@juntadeandalucia.es

JUNTA DE ANDALUCÍA

CONSEJERÍA DE MEDIO AMBIENTE
Delegación Provincial de Huelva
Paraje Natural Marismas del Odiel

Fecha: 09 de marzo de 2010
Referencia: OTR/055/10. EMM/Lrs
Asunto: Proyecto de construcción de las obras A-49

Dña. Maribel Gómez
CLOTHOS S.L
Avda. Fuente de la Mora, 2
28050 Madrid



En relación a su escrito por el que solicitan nuestra colaboración, le informo que la referida zona **no está incluida dentro de los límites de Paraje Natural**, por lo que no corresponde su gestión a esta oficina.

Así mismo se le comunica que la información requerida en cuanto a aforos, caudales, deslindes, etc, les debe ser proporcionada por parte de la **Agencia Andaluza del Agua**, a la cual deberán remitir la correspondiente solicitud:

C/ Emires, 2
21071 Huelva
Teléfono: 959.650.883
Fax: 959.650.887

Distrito Hidrográfico Tinto Odiel Piedras

EI DIRECTOR CONSERVADOR



Enrique Martínez Montes

Ctra. Del Dique Juan Carlos I, Km. 3 Apdo. Correos 720. 21071 - Huelva Teléfono - Fax 959 500 236

De: Solicitudes de información de la REDIAM [mailto:solicitudes.informacion.ambiental.cmaot@juntadeandalucia.es]
Enviado el: viernes, 03 de junio de 2016 14:16
Para: clothos@clothos.es
Asunto: p9318, correo informativo

A/a: D. Francisco Javier Pérez Arroyo
Dpto. de Infraestructuras de Transporte

Buenos días,

Informarle de que su solicitud para proyecto de construcción 39-H-3880 que llegó al Registro de esta Consejería el pasado 23 de mayo ha sido dada de alta con el identificador **p9318**. En relación a la información solicitada para proyecto construcción de glorietas en el enlace Autovía A-49, p.k. 117,100, le hemos subido al siguiente enlace de nuestra cuenta de archivos en la nube: <http://lajunta.es/12jio>
 Los proyectos:

- [Estudio hidráulico para la ordenación de las cuencas del litoral occidental de Huelva](#)
- [Torrencialidad de la lluvia en Andalucía](#)
- [Cartografía de las bases de referencia hidrológica de Andalucía](#)

En caso de que emplee la información suministrada en cualquier estudio, proyecto, publicación o aplicación de difusión deberán hacer referencia a ella del siguiente modo: Red de Información Ambiental de Andalucía (REDIAM). Consejería de Medio Ambiente y Ordenación del Territorio, Junta de Andalucía.

Respecto a la [red hidrográfica](#), puede descargarla a escala de detalle del Localizador de Datos espaciales de Andalucía (Line@), concretamente el Topográfico vectorial de Andalucía de 2007 (se adjunta captura de pantalla):
<http://www.juntadeandalucia.es/institutodeestadisticaycartografia/lineav2/web/>

En relación a las [infraestructuras hidráulicas](#), hemos trasladado su solicitud al centro directivo responsable, la Dirección general de Infraestructuras y Explotación del Agua, para que le remita la información más actualizada de la que disponga. Por último, respecto a los [datos de aforo](#) del ámbito de su proyecto, el centro responsable de los datos en esta Consejería, la Dirección General de Planificación y Gestión del Dominio Público Hidráulico, nos ha confirmado que no disponen de estaciones de aforo en el ámbito de su proyecto, por lo que no podemos facilitárselos.

Recomendarle, dirija siempre sus solicitudes a:

Viceconsejería
 Consejería de Medio Ambiente y Ordenación del Territorio
 Avenida Manuel Siurot, nº 50

1

41013 – Sevilla

Para que no nos lleguen solicitudes dirigidas a distintos centros directivos con el consiguiente retraso en su tramitación. Se adjunta modelo de solicitud, en este enlace se detallan las vías para hacer solicitud de información ambiental a esta Consejería:

http://www.juntadeandalucia.es/medioambiente/rediam/solicitudes_informacion_ambiental En caso de tener certificado digital, recomendarle el trámite telemático por ser el más rápido, [aquí](#) puede consultar una breve guía de la tramitación telemática.

Aprovechamos la ocasión para comentarle los principales servicios y productos que la Consejería de Medio Ambiente y Ordenación del Territorio ha puesto a disposición de la ciudadanía a través del Canal web de la REDIAM:

- [Visualizadores](#): caracterizados por su versatilidad e interactividad con el usuario. Entre las herramientas de visualización desarrolladas, algunas se enfocan a temáticas concretas (Visualizadores Temáticos sobre litoral, vegetación, biomasa forestal...) reuniendo las variables pertinentes en cada mapa, mientras que otras están abiertas a la selección y combinación de variables a demanda del usuario o se centran en el trabajo con ortofotografías e imágenes del territorio (Visualizadores Genéricos).
- [Visor-descargador de ortofotos y MDE](#): aplicación que permite la visualización, y especialmente la descarga, por hojas completas georreferenciadas, de diferentes mosaicos de ortofotos de Andalucía y Modelos Digitales de Elevaciones (MDE). A partir de la búsqueda (por toponimia, coordenadas, municipio u hoja) y selección de un ámbito, ofrece como resultado las hojas disponibles para su descarga en el Sistema de Referencia oficial (ETRS89) y en formatos interoperables: Ortoimágenes (JP2), MDE (ascii estructura XYZ).
- [Servicios de Mapas WMS](#): permiten la visualización de mapas, ortofotos y ortoimágenes mediante Web Map Service (WMS) a través de un cliente o navegador web.

Puede también consultar los [Boletines mensuales de Novedades de la REDIAM](#), en los que se incluye información sobre los nuevos datos ambientales y servicios, así como secciones destacadas, actualidad, socios de la Rediam, convocatorias y publicaciones.

Saludos,



JUNTA DE ANDALUCÍA CONSEJERÍA DE MEDIO AMBIENTE Y ORDENACIÓN DEL TERRITORIO Red de información Ambi

2

Francisco Javier Pérez

De: Clothos [clothos@clothos.es]
Enviado el: martes, 07 de junio de 2016 16:32
Para: 'Francisco Javier Pérez'
Asunto: RV: p9325 , correo informativo

De: Solicitudes de informacion de la REDIAM [mailto:solicitudes.informacion.ambiental.cmaot@juntadeandalucia.es]
Enviado el: martes, 07 de junio de 2016 16:21
Para: clothos@clothos.es
Asunto: p9325 , correo informativo

A/a: D. Francisco Javier Pérez Arroyo
Dpto. de Infraestructuras de Transporte

Buenas tardes,

Le hemos subido a nuestra cuenta de archivos en la nube ([aquí](#)) la información solicitada a la Dirección General de Gestión del Medio Natural y Espacios Protegidos:

- Localización de especies de flora y fauna silvestres en Andalucía
- Ámbito de aplicación de los Planes de Recuperación y Conservación de aves de humedales, esteparias y águila imperial
- Áreas Importantes para las Aves (IBAs) marinas y terrestres en Andalucía
- Catálogo de Montes Públicos de Andalucía, información actualizada
- Zonas de Montes Públicos actualmente declaradas como de utilidad pública. Andalucía
- Trazado del inventario de vías pecuarias de Andalucía, lugares asociados y líneas base de vías pecuarias deslindadas con anchura necesaria.
- Límites de la Red de Espacios Naturales Protegidos de Andalucía (RENPA) en Andalucía
- Terrenos cinegéticos de Andalucía: 2013-2014
- Hábitats de Interés Comunitario de Andalucía, publicación 2015

Recomendarle, tal y como se detalla en [este apartado](#) del Canal en Web de la REDIAM, dirija siempre sus solicitudes a:

Viceconsejería
 Consejería de Medio Ambiente y Ordenación del Territorio
 Avenida Manuel Siurot, nº 50
 41013 – Sevilla

Para que no nos lleguen solicitudes a distintos centros directivos, con el consiguiente retraso en su tramitación.

Saludos,



JUNTA DE ANDALUCÍA
 Delegación Territorial en Huelva

JUNTA DE ANDALUCÍA
 D. MEDIO AMBIENTE Y ORDENACIÓN DEL TERRITORIO

Nuestra referencia: 25.529-VA MSL/FJMS/CMA
 20169900216505 - 13/06/2016

Asunto: Respuesta a consulta

HUELVA

CLOTHOS
 A/A Francisco J. Pérez Arroyo
 C/ Rosario Pino 6-11ª B
 28020 Madrid

En contestación a su escrito de fecha 18/05/2016, presentado en esta Delegación Territorial en el que realizaba consulta en relación con el proyecto "Construcción de glorietas en el enlace tipo diamante. Autovía A-49 p.k. 117,100. Tramo: Enlace de Huelva Norte- Enlace Lepe Oeste. Provincia de Huelva", que está redactando CLOTHOS para la Demarcación de Carreteras del Estado, le comunico lo siguiente:

- Se desprende del plano aportado con la ubicación aproximada de la zona de actuación, y conforme a información disponible en la REDIAM (Mapa topográfico de Andalucía 1:10.00 y cartografía oficial a escala 1:25.000, del Instituto Geográfico Nacional) que el ámbito de actuación se ubica entre las cuencas del Piedras y del Carreras, no viéndose afectado el dominio público hidráulico de ningún cauce público ni la zona de policía.
- En relación con las actuaciones que puedan afectar a cauces de dominio privado se tendrá en cuenta lo dispuesto en el artículo 5.2 del Reglamento de Dominio Público Hidráulico que establece que "El dominio privado de estos cauces no autoriza hacer en ellos labores ni construir obras que puedan hacer variar el curso natural de las aguas en perjuicio del interés público o de tercero, o cuya destrucción por la fuerza de las avenidas pueda ocasionar daños a personas o cosas."

LA JEFA DE SERVICIO DE DOMINIO PÚBLICO HIDRÁULICO Y CALIDAD DE AGUAS
 Delegación Territorial HUELVA

C/ Santúcar de Barrameda, 3. 21071 - HUELVA
 Telf.: 959 070 554 Fax: 959 038 321
 Correo-e: delegacion.hu.cmaot@juntadeandalucia.es

Código Seguro de verificación: WxyvNtttKAsqo07Co1N+QOw==. Permite la verificación de la integridad de una copia de este documento electrónico en la dirección: <https://ws129.juntadeandalucia.es/verifirma/>
 Este documento incorpora firma electrónica reconocida de acuerdo a la Ley 59/2003, de 19 de diciembre, de firma electrónica.

FIRMADO POR	MARIA SOLANO LOPEZ	FECHA	13/06/2016
ID. FIRMA	ws029.juntadeandalucia.es	WxyvNtttKAsqo07Co1N+QOw==	PÁGINA
		1/1	

WxyvNtttKAsqo07Co1N+QOw==

JUNTA DE ANDALUCÍA
CONSEJERÍA DE MEDIO AMBIENTE Y ORDENACIÓN DEL TERRITORIO
 Dirección General de Infraestructuras y Explotación del Agua

Fecha: Sevilla, a 3 de octubre de 2016
 Ref.: DGIEA/CGC
 Asunto: RDO. INFORMACIÓN

CLOTHOS, S.L.
 CL ROSARIO PINO, 6 - 11ºB
 28020, MADRID

JUNTA DE ANDALUCÍA
 CONSEJERÍA DE MEDIO AMBIENTE Y ORDENACIÓN DEL TERRITORIO
 -3 OCT 2016
 425/1918C
 Registro General de Infraestructuras y Explotación del Agua SEVILLA

En relación con su solicitud de información, sobre posibles afecciones a tener en cuenta para la redacción de proyecto clave: 39-H-3880 "CONSTRUCCIÓN DE GLORIETAS EN EL ENLACE TIPO DIAMANTE. AUTOVÍA A-49, p.k. 117,100. TRAMO DE HUELVA NORTE – ENLACE LEPE OESTE. PROVINCIA DE HUELVA, se indica que consultado con la Delegación Territorial de Huelva, no hay infraestructuras de competencia de esta Dirección General que se vean afectadas por dicho proyecto.

Asimismo, se dio traslado de su solicitud a la Dirección General de Planificación y Gestión del Dominio Público Hidráulico, por ser competente en la gestión del dominio público hidráulico e indican varios aspectos que de deberán tener en cuenta en la redacción del mencionado proyecto:

- Las infraestructuras de paso se diseñarán de forma que no afecten al dominio público hidráulico, preserven la continuidad ecológica de las zonas de servidumbre y evacuen, al menos, la avenida de 500 años de periodo de retorno.
- En los cauces se prohibirán, con carácter general, los entubados, embovedados, marcos cerrados, canalizaciones y encauzamientos por provocar la degradación del dominio público hidráulico. Estos últimos sólo podrán autorizarse cuando se requieran para la defensa de los núcleos urbanos consolidados frente a los riesgos de inundación.
- Las infraestructuras de paso en cauces deberán ser calculadas y diseñadas atendiendo a las siguientes condiciones:
 - Deberán ser dimensionadas de forma que se garantice la evacuación del caudal correspondiente a la avenida de los 500 años de periodo de retorno, evitando que el posible incremento de la llanura de inundación produzca remansos aguas arriba, u otras afecciones aguas abajo, que originen daños a terceros. Se respetará la pendiente longitudinal del cauce natural, sin aumentarla.
 - No se colocarán tubos ni marcos pluricelulares en cauces de dominio público hidráulico. Se tenderá a estructuras de sección libre que no alteren el lecho ni la sección del cauce. En el caso que se proyecten marcos, sus soleras irán enterradas, al menos, un metro en cauces con carácter erosivo o medio metro para el resto de cauces, con objeto de reponer el lecho a su estado natural. El perfil longitudinal del cauce no se modificará por la implantación de la obra de paso, evitando que se produzcan resaltos.
 - Los apoyos y estribos en ningún caso afectarán al dominio público hidráulico y deberán ubicarse fuera de la zona de servidumbre y de la vía de intenso desagüe, salvo que por razones económicas o técnicas justificadas lo imposibiliten. En este supuesto las

C/ Marqués de Nervión, 40
 41071 Sevilla
 Telef. 95 500 34 00 / 95 500 35 00

JUNTA DE ANDALUCÍA

CONSEJERÍA DE MEDIO AMBIENTE Y ORDENACIÓN DEL TERRITORIO
 Dirección General de Infraestructuras y Explotación del Agua

- estructuras se diseñarán de forma que los apoyos se sitúen en las franjas más externas de las citadas zonas.
- Las estructuras deberán tener unas dimensiones mínimas que permitan el acceso de personal para labores de conservación y mantenimiento.
 - Todas las obras a ejecutar en el dominio público hidráulico, zona de servidumbre y zona de policía deben ser autorizadas por la administración hidráulica.
 - Las estructuras deben favorecer la pervivencia de la entidad territorial, la función natural y la continuidad de los cauces y la conservación y mejora de la biodiversidad acuática y de las especies asociadas.

Se adjunta plano con la red hidrográfica en el ámbito de la actuación.

DEPARTAMENTO DE INFRAESTRUCTURA

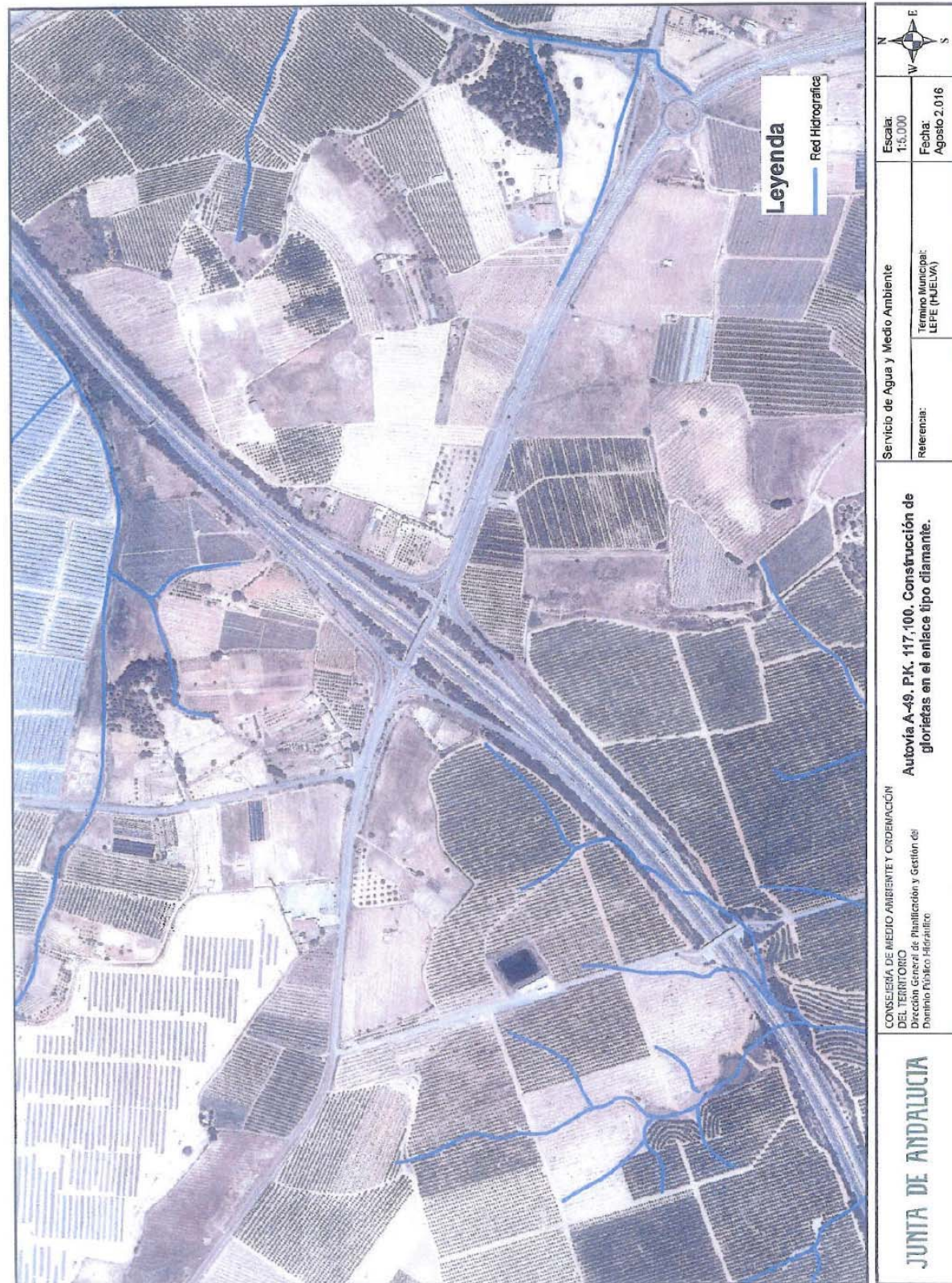
REGIONAL Y SANITARIA,



Fdo.: Carmen González Cortés.

C/ Marqués de Nervión, 40
 41071 Sevilla
 Telef. 95 500 34 00 / 95 500 35 00

DOCUMENTACIÓN ENVIADA. INSTITUTO ANDALUZ DE PATRIMONIO HISTÓRICO



JUNTA DE ANDALUCÍA. CONSEJERÍA DE CULTURA.
INSTITUTO ANDALUZ DEL PATRIMONIO HISTÓRICO.
 Avda. Camino de los Descubrimientos, s/n.
 41092 Sevilla

A./A. del Sr. Director del IAPH

Madrid, 24 de febrero de 2010

Muy Sr. Mío:

El Ministerio de Fomento ha iniciado los trabajos de "Redacción de proyecto de construcción de las obras: A-49. Seguridad vial. Estabilización de terraplenes y mejora de enlace. A-49, p.k. 88+000 al p.k. 117+100. Tramo: enlace Huelva Norte - enlace Lepe Oeste. Clave: 39-H-3880. Provincia de Huelva", resultando adjudicatario de los mismos la empresa consultora Clothos, S.L.

Es por ello que solicitamos su colaboración, en cuanto a la información que pueda proporcionarnos, referente a planos de yacimientos o elementos de interés arqueológico, información de Ffcc. Tharsis, así como cualquier información que deba ser tenida en cuenta en el desarrollo del proyecto.

Para una mejor identificación de la zona de actuación, se adjunta un plano de ubicación con la zona donde se prevé actuar.

Debido a la urgencia para la redacción del proyecto esperamos nos den respuesta a la mayor brevedad posible poniéndose en contacto con Dña. Maribel Gómez en la dirección que a continuación se les indica:

CLOTHOS, S.L.
 Avda. Fuente de la Mora, 2
 28050 Madrid
 Tel.: 91 571 59 59
 Fax.: 91 567 00 64
 Correo-e.: lineales@clothos.es
www.clothos.es

Agradeciéndole de antemano los servicios prestados, reciba un cordial saludo.

Fdo.: Maribel Gómez
 Departamento de Obras Lineales



CONSEJERÍA DE CULTURA
Instituto Andaluz de Patrimonio Histórico
Cº de los Descubrimientos, s/n
41092 – SEVILLA

Madrid, 13 de mayo de 2016

Estimados señores:

Actualmente la Demarcación de Carreteras del Estado en Andalucía Occidental está redactando el Proyecto de Construcción de clave 39-H-3880: "Construcción de glorietas en el enlace tipo diamante. Autovía A-49, p.k. 117,100. Tramo: Enlace de Huelva Norte – Enlace Lepe Oeste. Provincia de Huelva", resultando adjudicataria de éstos la empresa consultora CLOTHOS, S.L.

Se remite la localización de la zona en la que se está desarrollando el proyecto, con el fin de que nos faciliten cuanta información estimen necesaria para llevar a cabo la redacción de dicho proyecto, especialmente:

- Datos sobre el patrimonio histórico, arqueológico y paleontológico en el área de actuación.


Se adjunta un plano de la situación y de la zona de actuación del proyecto. Si lo precisan, podemos enviar planos más detallados.

Debido a la urgencia para la redacción del proyecto, esperamos nos den respuesta a la mayor brevedad posible, pudiendo contactar conmigo a través de los datos que figuran al pie de esta carta.

Agradecemos de antemano la colaboración prestada, rogando contesten a la mayor celeridad posible.

Sin otro particular, y a la espera de sus noticias, le saluda atentamente,

Francisco Javier Pérez Arroyo
 Dpto. de Infraestructura del Transporte



C/ Rosario Pino, 6 - 11º B
 28020 MADRID - ESPAÑA
 Tel.: (34) 91 571 59 59
 Fax: (34) 91 219 36 00
 correo-e: clothos@clothos.es
 www.clothos.es

Francisco Javier Pérez

De: Francisco Javier Pérez [fjperez@clothos.es]
Enviado el: martes, 07 de junio de 2016 10:16
Para: cartografia.iaph@juntadeandalucia.es
CC: 'Lineales'
Asunto: RV: Solicitud de información adicional: "Proyecto de Construcción clave 39-H-3880, Construcción de glorietas en el enlace tipo diamante. Autovía A-49, p.k. 117,100. Tramo Enlace Huelva Norte-Enlace Lepe Oeste
Datos adjuntos: Cartografía(p).dxf

A.A. Servicio de Cartografía del Instituto Andaluz del Patrimonio Histórico.

Adjunto remito fichero .dxf georreferenciado (ETRS89) de la cartografía correspondiente a la zona objeto de estudio, con objeto que nos puedan facilitar datos sobre patrimonio histórico, arqueológico y paleontológico en el área de actuación, a tener en cuenta en la redacción del Proyecto de Construcción: "Construcción de glorietas en enlace tipo diamante. Autovía A-49, p.k. 117,100. Tramo: Enlace Huelva Norte – Enlace Lepe Oeste. Provincia de Huelva. Clave: 39-H-3880".

Un saludo,

Francisco Javier Pérez Arroyo
 Dpto. de Infraestructura del Transporte



INGENIERÍA, ARQUITECTURA Y MEDIO AMBIENTE
 ENGINEERING, ENVIRONMENT AND ARCHITECTURE

C/ Rosario Pino, 6 - 11º B
 28020 MADRID - ESPAÑA
 ☎ +34 91 571 59 59
 📠 +34 91 219 36 00
 🌐 www.clothos.es
 Skype: clothos_madrid

Inscrita en el Registro Mercantil de Madrid, tomo 1099, folio 193, hoja n.º 20467, inscripción 1.ª, C.I.F. B-80071155

DOCUMENTACIÓN RECIBIDA

lineales@clothos.es

De: Servicio de Cartografía [cartografia.iaph@juntadeandalucia.es]
Enviado el: viernes, 05 de marzo de 2010 11:39
Para: lineales@clothos.es
Asunto: Solicitud información adicional: " Redacción de proyecto de construcción de obras A-49. Tramo: enlace Huelva Norte-enlace Lepe Oeste. Clave 39-H-3880. Provincia de Huelva"

A.A. Maribel Gómez
CLOTHOS

En relación con la solicitud de información de Patrimonio Histórico que nos han remitido para "Redacción de proyecto de construcción de las obras: A-49. Seguridad vial. Estabilización de terraplenes y mejora de enlace. A-49, p.k. 88+000 al p.k. 117+100. Tramo: enlace Huelva Norte-enlace Lepe Oeste. Clave: 39-H-3880. Provincia de Huelva", le comunicamos que el procedimiento establecido conlleva, además de la solicitud por carta o Fax, el envío a esta dirección e-mail de un fichero en formato shape o dxf georreferenciado con la delimitación de la zona objeto de estudio. El perímetro de la misma deberá ajustarse de forma precisa al área concreta de actuación.

En espera de la documentación solicitada, le saludamos atentamente.

=====
 Servicio de Cartografía Digital
 Instituto Andaluz del Patrimonio Histórico
 Camino de los Descubrimientos s/n 41092-Sevilla
 Tfno: 955037015 Fax: 955037001
 e-mail: cartografia.iaph@juntadeandalucia.es
 Web: <http://www.juntadeandalucia.es/cultura/iaph>

De: Servicio de Cartografía [mailto:cartografia.iaph@juntadeandalucia.es]
Enviado el: viernes, 20 de mayo de 2016 10:21
Para: clothos@clothos.es
Asunto: Solicitud de información adicional: "Proyecto de Construcción clave 39-H-3880, Construcción de glorietas en el enlace tipo diamante. Autovía A-49, p.k. 117,100. Tramo Enlace Huelva Norte-Enlace Lepe Oeste

A.A. D. Francisco Javier Pérez Royo

CLOTHOS

Estimado Francisco Javier, en relación con la solicitud recibida sobre el patrimonio histórico para la redacción de "Proyecto de Contrucción de clave 39-H-3880, Construcción de glorietas en el enlace tipo diamante. Autovía A-49, p.k. 117,100. Tramo: Enlace de Huelva Norte-Enlace Lepe Oeste. Provincia de Huelva", le comunicamos que, tal y como establece el protocolo del Servicio de Cartografía Digital, es necesario que nos remita el shape o dxf georreferenciado (ETRS89) correspondiente a la zona de afección lo antes posible, debido a la urgencia que plantea en su ptección.

A la espera de la información solicitada, le saludamos atentamente.

--



Servicio de Cartografía Digital
 Instituto Andaluz del Patrimonio Histórico (IAPH)
 Camino de los Descubrimientos, s/n. 41092 Sevilla
 Tel.955037022/955037015 Fax 955037001
www.iaph.es

DOCUMENTACIÓN ENVIADA. CONSEJERÍA DE CULTURA

Francisco Javier Pérez

De: Lineales [lineales@clothos.es]
Enviado el: lunes, 13 de junio de 2016 11:38
Para: 'Francisco Javier Pérez'
Asunto: RV: Solicitud de información adicional: " Proyecto de Construcción: "Construcción de glorietas en enlace tipo diamante. Autovía A-49, p.k 117,100. Tramo: Enlace Huelva Norte – Enlace Lepe Oeste. "

De: Servicios de Información de Bienes Culturales [mailto:serbbcc.iaph@juntadeandalucia.es]
Enviado el: lunes, 13 de junio de 2016 10:58
Para: lineales@clothos.es
Asunto: Solicitud de información adicional: " Proyecto de Construcción: "Construcción de glorietas en enlace tipo diamante. Autovía A-49, p.k 117,100. Tramo: Enlace Huelva Norte – Enlace Lepe Oeste. "

A/A. INGENIERÍA, ARQUITECTURA Y MEDIO AMBIENTE

Estimados amigos, en relación con la solicitud de información sobre el Patrimonio Histórico para la redacción del Proyecto de Construcción: "Construcción de glorietas en enlace tipo diamante. Autovía A-49, p.k 117,100. Tramo: Enlace Huelva Norte – Enlace Lepe Oeste, le indicamos que, tal y como tenemos establecido en el protocolo del Servicio de Cartografía Digital, es necesario que nos remita un escrito motivado a la atención del Director del IAPH (mediante fax o correo postal)

A la espera de sus noticias, le saludamos atentamente.



Servicio de Cartografía Digital
 Instituto Andaluz del Patrimonio Histórico (IAPH)
 Camino de los Descubrimientos, s/n. 41092 Sevilla
 Tel. 955037022/955037015 Fax 955037001
www.iaph.es



Inscrita en el Registro Mercantil de Madrid, tomo 1090, folio 193, hoja n.º 23647, inscripción 1.ª, C.I.F. B-86017135



CONSEJERÍA DE CULTURA
 Delegación Provincial de Cultura,
 Turismo y Deporte de Huelva
 Av. Alemania, 1 bis
 21001 – HUELVA

Madrid, 13 de mayo de 2016

Estimados señores:

Actualmente la Demarcación de Carreteras del Estado en Andalucía Occidental está redactando el Proyecto de Construcción de clave 39-H-3880: "Construcción de glorietas en el enlace tipo diamante. Autovía A-49, p.k. 117,100. Tramo: Enlace de Huelva Norte – Enlace Lepe Oeste. Provincia de Huelva", resultando adjudicataria de éstos la empresa consultora CLOTHOS, S.L.

Se remite la localización de la zona en la que se está desarrollando el proyecto, con el fin de que nos faciliten cuanta información estimen necesaria para llevar a cabo la redacción de dicho proyecto, especialmente:

- Datos sobre el patrimonio histórico, arqueológico y paleontológico en el área de actuación.


Se adjunta un plano de la situación y de la zona de actuación del proyecto. Si lo precisan, podemos enviar planos más detallados.

Debido a la urgencia para la redacción del proyecto, esperamos nos den respuesta a la mayor brevedad posible, pudiendo contactar conmigo a través de los datos que figuran al pie de esta carta.

Agradecemos de antemano la colaboración prestada, rogando contesten a la mayor celeridad posible.

Sin otro particular, y a la espera de sus noticias, le saluda atentamente,

Francisco Javier Pérez Arroyo
 Dpto. de Infraestructura del Transporte



C/ Rosario Pino, 6 - 11º B
 28020 MADRID - ESPAÑA
 Tel.: (34) 91 571 59 59
 Fax: (34) 91 219 36 00
 correo-e: clothos@clothos.es
www.clothos.es

DOCUMENTACIÓN RECIBIDA. CONSEJERÍA DE CULTURA

JUNTA DE ANDALUCÍA
CONSEJERÍA DE CULTURA
Delegación Territorial de Cultura, Turismo y Deporte en Huelva

Su referencia: CLOTHOS
Nuestra referencia: S/BCC/ DTCTD/ EMM
Asunto: Rdo Oficio no Afección Consulta
Proyecto Clave 39-H-3880 (Huelva)

CONSEJERÍA DE CULTURA
Delegación Territorial de Cultura, Turismo y Deporte en Huelva

CLOTHOS
A/A D. Francisco Javier Pérez Arroyo
C/ Rosario Pino nº6 11ºB
28020 MADRID

Con respecto a su solicitud de informe sobre afección patrimonial del Proyecto de Construcción de clave 39-H-3880 "Construcción de Glorietas en el enlace tipo diamante Autovía A-49 P.K. 117,100. Tramo: Enlace de Huelva Norte – Enlace Lepe Oeste. Provincia de Huelva", por el presente se informa que una vez analizada la documentación remitida no se ha concretado afección patrimonial alguna no estimándose necesario el establecimiento de cautelas.

Igualmente le recordamos que si durante el transcurso de cualquier actividad relacionada con los proyectos de referencia se produjera un hallazgo arqueológico casual, será obligada la comunicación a la Delegación Territorial de Cultura, Turismo y Deporte en el transcurso de 24 horas, tal y como establece el Art.º 81.1 del Decreto 19/1995, de 7 de febrero, por el que se aprueba el Reglamento de Protección y Fomento del Patrimonio Histórico de Andalucía, y en los términos del Art.º 50 de la ley 14/2007, de 26 de Noviembre, del Patrimonio Histórico de Andalucía.




EL JEFE DEL DEPARTAMENTO DE PROTECCIÓN DEL PATRIMONIO HISTÓRICO
Fdo.: Carlos Alberto Rivas Quintero

Avda. de Alemania, 1 bis - 21001 Huelva
Tlf.: 959 00 44 44 - Fax: 959 00 44 45

Inscrita en el Registro Mercantil de Madrid, tomo 1099, folio 193, hoja n.º 30967, inscripción 1.ª, C.I.F. B-6037155

Código Seguro de verificación: QGA3h/5+EHSH2tQBv1RUeW==. Permite la verificación de la integridad de una copia de este documento electrónico en la dirección: https://ws096.juntadeandalucia.es/verifirma/			
Este documento incorpora firma electrónica reconocida de acuerdo a la Ley 59/2003, de 19 de diciembre, de firma electrónica.			
FIRMADO POR	CARLOS ALBERTO RIVAS QUINTERO	FECHA	20/05/2016
ID. FIRMA	ws051.juntadeandalucia.es	PÁGINA	1/1
 <small>QGA3h/5+EHSH2tQBv1RUeW==</small>			

DOCUMENTACIÓN ENVIADA. CONSEJERÍA FOMENTO Y VIVIENDA



CONSEJERÍA FOMENTO Y VIVIENDA
Agencia de Vivienda y Rehabilitación de Andalucía (AVRA)
Av. Alemania, 5
21002 – HUELVA

Madrid, 13 de mayo de 2016

Estimados señores:

Actualmente la Demarcación de Carreteras del Estado en Andalucía Occidental está redactando el Proyecto de Construcción de clave 39-H-3880: "Construcción de glorietas en el enlace tipo diamante. Autovía A-49, p.k. 117,100. Tramo: Enlace de Huelva Norte – Enlace Lepe Oeste. Provincia de Huelva", resultando adjudicataria de éstos la empresa consultora CLOTHOS, S.L.

Se remite la localización de la zona en la que se está desarrollando el proyecto, con el fin de que nos faciliten cuanta información estimen necesaria para llevar a cabo la redacción de dicho proyecto, especialmente:


- Información sobre terrenos de su titularidad en la zona de proyecto.

Se adjunta un plano de la situación y de la zona de actuación del proyecto. Si lo precisan, podemos enviar planos más detallados.

Debido a la urgencia para la redacción del proyecto, esperamos nos den respuesta a la mayor brevedad posible, pudiendo contactar conmigo a través de los datos que figuran al pie de esta carta.

Agradecemos de antemano la colaboración prestada, rogando contesten a la mayor celeridad posible.

Sin otro particular, y a la espera de sus noticias, le saluda atentamente,



Francisco Javier Pérez Arroyo
Dpto. de Infraestructura del Transporte

C/ Rosario Pino, 6 - 11º B
28020 MADRID - ESPAÑA
Tel.: (34) 91 571 59 59
Fax: (34) 91 219 36 00
correo-e: clothos@clothos.es
www.clothos.es

DOCUMENTACIÓN ENVIADA. CONSEJERÍA DE AGRICULTURA, PESCA Y DESARROLLO RURAL



CONSEJERÍA DE AGRICULTURA,
PESCA Y DESARROLLO RURAL
Delegación Territorial
Los Mozárbes, 8
21002 – HUELVA

Madrid, 13 de mayo de 2016

Estimados señores:

Actualmente la Demarcación de Carreteras del Estado en Andalucía Occidental está redactando el Proyecto de Construcción de clave 39-H-3880: "Construcción de glorietas en el enlace tipo diamante. Autovía A-49, p.k. 117,100. Tramo: Enlace de Huelva Norte – Enlace Lepe Oeste. Provincia de Huelva", resultando adjudicataria de éstos la empresa consultora CLOTHOS, S.L.

Se remite la localización de la zona en la que se está desarrollando el proyecto, con el fin de que nos faciliten cuanta información estimen necesaria para llevar a cabo la redacción de dicho proyecto, especialmente:

- Datos sobre espacios naturales protegidos y catalogados, especies de flora y fauna, cotos de caza y pesca, vías pecuarias, montes de utilidad pública y demás elementos de su competencia, en el área del proyecto.
- Información sobre cualquier infraestructura de su competencia que pueda verse afectada o bien, cualquier actuación prevista en la zona de proyecto.

Se adjunta un plano de la situación y de la zona de actuación del proyecto. Si lo precisan, podemos enviar planos más detallados.

Debido a la urgencia para la redacción del proyecto, esperamos nos den respuesta a la mayor brevedad posible, pudiendo contactar conmigo a través de los datos que figuran al pie de esta carta.

Agradecemos de antemano la colaboración prestada, rogando contesten a la mayor celeridad posible.

Sin otro particular, y a la espera de sus noticias, le saluda atentamente,

Francisco Javier Pérez Arroyo
Dpto. de Infraestructura del Transporte

C/ Rosario Pino, 6 - 11º B
28020 MADRID - ESPAÑA
Tel.: (34) 91 571 59 59
Fax: (34) 91 219 36 00
correo-e: clothos@clothos.es
www.clothos.es

Inscrita en el Registro Mercantil de Madrid, tomo 1099, folio 193, hoja n.º 26967, inscripción 1.ª, C.I.F. B-60017155

DOCUMENTACIÓN ENVIADA. DIPUTACIÓN DE HUELVA



JUNTA DE ANDALUCÍA. DIPUTACIÓN DE HUELVA.
ÁREA DE INFRAESTRUCTURAS, SERVICIOS Y OBRAS.
Avda. Martín Alonso Pinzón, 9
21003 Huelva.

A./A. de Dña. Rosa González

Madrid, 24 de febrero de 2010

Muy Sra. Mía:

El Ministerio de Fomento ha iniciado los trabajos de "Redacción de proyecto de construcción de las obras: H-30. Rehabilitación del sistema de iluminación de la Ronda Sureste de Huelva. p.k. 11+000 a p.k. 19+100. Tramo: enlace H-31 Río Tinto. Clave: 36-H-3910. Provincia de Huelva", resultando adjudicatario de los mismos la empresa consultora Clothos, S.L.

Es por ello que solicitamos su colaboración, en cuanto a la información que pueda proporcionarnos, referente a otros proyectos existentes, facilitarnos la Cartografía digital (.dwg, .dxf, .dgn) correspondiente a la zona de actuación, cuya ubicación se indica en el plano que se adjunta, o cualquier información de deba ser tenida en cuenta en el desarrollo del proyecto.

Debido a la urgencia para la redacción del proyecto esperamos nos den respuesta a la mayor brevedad posible poniéndose en contacto con Dña. Maribel Gómez en la dirección que a continuación se les indica:

CLOTHOS, S.L.
Avda. Fuente de la Mora, 2
28050 Madrid
Tel.: 91 571 59 59
Fax.: 91 567 00 64
Correo-e.: lineales@clothos.es
www.clothos.es

Agradeciéndole de antemano los servicios prestados, reciba un cordial saludo.

Fdo.: Maribel Gómez
Departamento de Obras Lineales



JUNTA DE ANDALUCÍA. DIPUTACIÓN DE HUELVA.
AREA DE MEDIO AMBIENTE Y ENERGÍAS RENOVABLES
Avda. Martín Alonso Pinzón, 9
21003 Huelva

A./A. de Dña. María José Cortil Flores

Madrid, 24 de febrero de 2010

Muy Sra. Mía:

El Ministerio de Fomento ha iniciado los trabajos de "Redacción de proyecto de construcción de las obras: A-49. Seguridad vial. Estabilización de terraplenes y mejora de enlace. A-49, p.k. 88+000 al p.k. 117+100. Tramo: enlace Huelva Norte - enlace Lepe Oeste. Clave: 39-H-3880. Provincia de Huelva", resultando adjudicatario de los mismos la empresa consultora Clothos, S.L.

Es por ello que solicitamos su colaboración, en cuanto a la información que pueda proporcionarnos, referente a las infraestructuras tales como vías pecuarias, caminos, etc., planos de yacimientos o elementos de interés arqueológico, así como las directrices ambientales o de cualquier índole que estimen deban ser consideradas durante su redacción.

Para una mejor identificación de la zona de actuación, se adjunta un plano de ubicación con la zona donde se prevé actuar.

Debido a la urgencia para la redacción del proyecto esperamos nos den respuesta a la mayor brevedad posible poniéndose en contacto con Dña. Maribel Gómez en la dirección que a continuación se les indica:

CLOTHOS, S.L.
Avda. Fuente de la Mora, 2
28050 Madrid
Tel.: 91 571 59 59
Fax.: 91 567 00 64
Correo-e.: lineales@clothos.es
www.clothos.es

Agradeciéndole de antemano los servicios prestados, reciba un cordial saludo.


Fdo.: Maribel Gómez
Departamento de Obras Lineales

Inscrita en el Registro Mercantil de Madrid, tomo 1998, folio 193, hoja n.º M-20937, inscripción 1.ª, C.I.F. B-46017155

AYUNTAMIENTO DE LEPE

DOCUMENTACIÓN ENVIADA



Exmo. AYUNTAMIENTO DE LEPE
 CONCEJALIA DE URBANISMO
 Calle Iglesia, 8 (Altos Mercado de Abastos)
 21440 Lepe (Huelva)

A./A. de D. Eladio Serrano

Debido a la urgencia para la redacción del proyecto esperamos nos den respuesta a la mayor brevedad posible poniéndose en contacto con Dña. Maribel Gómez en la dirección que a continuación se les indica:

CLOTHOS, S.L.
 Avda. Fuente de la Mora, 2
 28050 Madrid
 Tel.: 91 571 59 59
 Fax.: 91 567 00 64
 Correo-e.: lineales@clothos.es
www.clothos.es

Madrid, 24 de febrero de 2010

Muy Sr. Mío:

El Ministerio de Fomento ha iniciado los trabajos de "Redacción de proyecto de construcción de las obras: A-49. Seguridad vial. Estabilización de terraplenes y mejora de enlace. A-49, p.k. 88+000 al p.k. 117+100. Tramo: enlace Huelva Norte - enlace Lepe Oeste. Clave: 39-H-3880. Provincia de Huelva", resultando adjudicatario de los mismos la empresa consultora Clothos, S.L.

Es por ello que solicitamos su colaboración, en cuanto a la información que pueda proporcionarnos, referente a las infraestructuras actuales que gestiona su entidad y que podrían verse afectadas por la ejecución de dicho proyecto, o en su caso, sobre las empresas que las gestionen, así como cualquier otro dato que deba ser tenido en cuenta en la fase de redacción.

Nos sería también de gran ayuda si nos pudiera facilitar la siguiente información:

- Redes de abastecimiento, redes de riego, saneamiento, alumbrado, etc.
- Información sobre las compañías que gestionan los servicios presentes en el municipio (energía eléctrica, gas, telefonía y comunicaciones, etc.).
- Cartografía digital (.dwg, .dxf, .dgn) correspondiente a la zona de actuación.
- P.G.O.U.
- Titularidad y sección tipo de carreteras y caminos afectados.
- Planos parcelarios, propietarios y valoraciones.

Aprovechamos también la ocasión para solicitarles que nos ponga en conocimiento de aquellas otras actuaciones que tengan previsto acometer en la zona en un futuro, tales como proyectos actualmente en ejecución o en fase de redacción.

Para una mejor identificación de la zona de actuación, se adjunta un plano de ubicación con la zona donde se prevé actuar.

Agradeciéndole de antemano los servicios prestados, reciba un cordial saludo.

Fdo.: Maribel Gómez
 Departamento de Obras Lineales

Inscrita en el Registro Mercantil de Madrid, tomo 1099, folio 193, hoja n.º M-20987, inscripción 1.ª, C.I.F. B48007155

Inscrita en el Registro Mercantil de Madrid, tomo 1099, folio 193, hoja n.º M-20987, inscripción 1.ª, C.I.F. B48007155



AYUNTAMIENTO DE LEPE
Pl. de España, 1
21440 – Lepe
HUELVA

Madrid, 13 de mayo de 2016

Estimados señores:

Actualmente la Demarcación de Carreteras del Estado en Andalucía Occidental está redactando el Proyecto de Construcción de clave 39-H-3880: "Construcción de glorietas en el enlace tipo diamante. Autovía A-49, p.k. 117,100. Tramo: Enlace de Huelva Norte – Enlace Lepe Oeste. Provincia de Huelva", resultando adjudicataria de éstos la empresa consultora CLOTHOS, S.L.

Se remite la localización de la zona en la que se está desarrollando el proyecto, con el fin de que nos faciliten cuanta información estimen necesaria para llevar a cabo la redacción de dicho proyecto, especialmente:

- Información acerca de la figura de planeamiento urbano vigente en el término municipal de Lepe.
- Cualquier otro tema que deba ser considerado en la redacción del proyecto.

Se adjunta un plano de la situación y de la zona de actuación del proyecto. Si lo precisan, podemos enviar planos más detallados.

Debido a la urgencia para la redacción del proyecto, esperamos nos den respuesta a la mayor brevedad posible, pudiendo contactar conmigo a través de los datos que figuran al pie de esta carta.

Agradecemos de antemano la colaboración prestada, rogando contesten a la mayor celeridad posible.

Sin otro particular, y a la espera de sus noticias, le saluda atentamente,

Francisco Javier Pérez Arroyo
Dpto. de Infraestructura del Transporte

C/ Rosario Pino, 6 - 11º B
28020 MADRID - ESPAÑA
Tel.: (34) 91 571 59 59
Fax: (34) 91 219 36 00
correo-e: clothos@clothos.es
www.clothos.es

DOCUMENTACIÓN RECIBIDA

lineales@clothos.es

De: eserrano@ayto-lepe.es
Enviado el: martes, 02 de marzo de 2010 13:41
Para: lineales@clothos.es
Asunto: INFORMACIÓN OBRA A-49 (ACCESO LEPE)

A/A Dª MARIBEL GÓMEZ

Como contestación a su escrito de fecha 24 de febrero, por el que se solicita cierta información diversa de interés para los trabajos de redacción del proyecto de construcción de las obras en A-49, como empresa adjudicataria de los mismos, significarle las siguientes consideraciones:

- En relación al Planeamiento Urbanístico, en la página web del Ayuntamiento (www.lepe.es), podrán acceder al Plan General, ello a través de la pestaña La Ciudad / Planeamiento, con documentación gráfica en formato pdf; no obstante, si precisan de alguno de los planos que forman parte del citado Plan General en formato dwg, lo pueden solicitar.
- Con respecto a las diferentes redes existentes en el ámbito de actuación, es conveniente que contacten con Gihsa en relación a los servicios de saneamiento y abastecimiento de agua, haciendo especial constancia a un proyecto en tramitación para dotar de servicios al Hospital que la Junta está construyendo junto a la autovía. Este aspecto se hace extensivo a Endesa. Asimismo en la Oficina Virtual de Catastro están disponibles los datos relativos a propietarios del entorno.
- En relación a la titularidad de las vías afectadas, la principal corresponde al Estado, mientras que el ámbito competencial de la carretera Lepe - Villablanca corresponde a la Excm. Diputación Provincial de Huelva.

Para cualquier duda o documentación complementaria que precisen, no duden en contactar con nosotros.

Un cordial saludo

Eladio Serrano Orta, Arquitecto Jefe del Servicio de Urbanismo y Obras Públicas.

De: Eladio Serrano Orta [mailto:eserrano@lepe.es]
Enviado el: viernes, 03 de junio de 2016 12:25
Para: clothos@clothos.es
Asunto: PROYECTO ENLACE LEPE OESTE AUTOVÍA - INFORMACIÓN SOLICITADA

A/A D. Francisco Javier Pérez Arroyo (Dpto. de Infraestructura del Transporte)

En contestación a su escrito de fecha 17 de mayo de 2016, registrado en este Ayuntamiento con número de asiento 4.870, por el que se solicita información urbanística de interés para los trabajos de redacción del Proyecto de Construcción de Glorietas en el enlace tipo diamante Autovía A-49, pk 117,100. (CLAVE 39-H-3880), se informa lo siguiente:

- Los suelos en los que se prevé dicha actuación están clasificados como no urbanizables de carácter natural o rural; y en concreto como "Áreas de Cultivo".

- En relación con la aprobación y tramitación del PGOU, estos son los hitos:

- 23/09/2005 y 29/12/2005.- Aprobación definitiva PARCIAL (suelo urbano y urbanizable del núcleo de Lepe)
- 29/07/2008.- Aprobación definitiva en lo relativo al suelo no urbanizable y a sectores de suelo urbanizable del litoral
- El acuerdo de aprobación definitiva de 23/09/2005 se publica en BOP Nº 43 DE 3 DE ENERO DE 2006
- El acuerdo de aprobación definitiva de 29/12/2005, se publica, junto con las Normas Urbanísticas en BOP de Huelva Nº 39 DE 27/02/2006
- El PGOU aprobado con fechas 23/09 y 29/12 entra en vigor el día 17 de marzo de 2006
- El acuerdo de aprobación definitiva de 29/07/2008 y las Normas Urbanísticas se publican en BOP de Huelva Nº 38 DE 25/02/2009.
- El PGOU aprobado con fecha 29/07/2008 entra en vigor el día 17 de marzo de 2009

Un saludo



Ayuntamiento de
Lepe

Eladio Serrano Orta, Arquitecto
Jefe del Servicio de Urbanismo y Calidad Ambiental

TELFÓNICA

DOCUMENTACIÓN ENVIADA



Madrid, 5 de abril de 2010

A./A. de D. Fidel Guzmán.

Muy Sr. Mío:

El Ministerio de Fomento ha iniciado los trabajos de "Redacción de proyecto de construcción de las obras: A-49. Seguridad vial. Estabilización de terraplenes y mejora de enlace. A-49, p.k. 88+000 al p.k. 117+100. Tramo: enlace Huelva Norte – enlace Lepe Oeste. Clave: 39-H-3880. Provincia de Huelva", y "Redacción de proyecto de construcción de las obras: H-30. Rehabilitación del sistema de iluminación de la Ronda Sureste de Huelva. p.k. 11+000 a p.k. 19+100. Tramo: enlace H-31 Río Tinto. Clave: 36-H-3910. Provincia de Huelva", resultando adjudicatario de los mismos la empresa consultora Clothos, S.L.

Es por ello que solicitamos su colaboración, en cuanto a la información que pueda proporcionarnos, referente a las infraestructuras actuales que gestiona su compañía y que podrían verse afectadas por la ejecución de dicho proyecto, así como de aquellas otras actuaciones que tengan previsto acometer en la zona en un futuro.

En este sentido, de existir instalaciones o servicios de su competencia en esta zona, solicitamos por favor nos faciliten los planos de su localización, si fuera posible en soporte digital (CAD, GIS, etc.), así como aquella información referida a los mismos que considere oportuna.

Para una mejor identificación de la zona de actuación, se acompañan planos de las actuaciones previstas en las zonas mencionadas.

Debido a la urgencia para la redacción del proyecto esperamos nos den respuesta a la mayor brevedad posible poniéndose en contacto con Dña. Maribel Gómez en la dirección que a continuación se les indica:

CLOTHOS, S.L.

Avda. Fuente de la Mora, 2, 28050, Madrid

Tel.: 91 571 59 59, Fax.: 91 567 00 64

Correo-e.: lineales@clothos.es



INGENIERÍA, ARQUITECTURA Y MEDIO AMBIENTE
ENGINEERING, ENVIRONMENT AND ARCHITECTURE

CLOTHOS



TELFÓNICA ESPAÑA, S.A.
Graham Bell, s/n –
Edif. Rubén Darío 3
41010 – SEVILLA

Madrid, 13 de mayo de 2016

Estimados señores:

Actualmente la Demarcación de Carreteras del Estado en Andalucía Occidental está redactando el Proyecto de Construcción de clave 39-H-3880: "Construcción de glorietas en el enlace tipo diamante. Autovía A-49, p.k. 117,100. Tramo: Enlace de Huelva Norte – Enlace Lepe Oeste. Provincia de Huelva", resultando adjudicataria de éstos la empresa consultora CLOTHOS, S.L.

Se remite la localización de la zona en la que se está desarrollando el proyecto, con el fin de que nos faciliten cuanta información estimen necesaria para llevar a cabo la redacción de dicho proyecto, especialmente:

- Información sobre el uso actual de las infraestructuras de su titularidad que pudieran encontrarse en el ámbito de actuación del proyecto de referencia.
- Información de cualquier actuación prevista en la zona del proyecto.

Se adjunta un plano de la situación y de la zona de actuación del proyecto. Si lo precisan, podemos enviar planos más detallados.

Debido a la urgencia para la redacción del proyecto, esperamos nos den respuesta a la mayor brevedad posible, pudiendo contactar conmigo a través de los datos que figuran al pie de esta carta.

Agradecemos de antemano la colaboración prestada, rogando contesten a la mayor celeridad posible.

Sin otro particular, y a la espera de sus noticias, le saluda atentamente,

Francisco Javier Pérez Arroyo
Dpto. de Infraestructura del Transporte



C/ Rosario Pino, 6 - 11º B
28020 MADRID - ESPAÑA
Tel.: (34) 91 571 59 59
Fax: (34) 91 219 36 00
correo-e: clothos@clothos.es
www.clothos.es

Inscrita en el Registro Mercantil de Madrid, tomo 1099, folio 193, hoja n.º 20967, inscripción 1.ª, C.I.F.: B-60017155

DOCUMENTACIÓN RECIBIDA

De: joseluis.borregogomez@telefonica.es [mailto:joseluis.borregogomez@telefonica.es]
Enviado el: martes, 06 de abril de 2010 10:11
Para: andalucia@clothos.es
Asunto: Re: REFERENTE AL GA4688742


Buenos días, con referencia a vuestra petición de afección de servicios telefónicos, paso a comentaros lo siguiente:

-En el primer tramo (A-49) entre esos puntos kilométricos no tenemos ninguna infraestructura que pueda ser dañada por las obras.

-En el segundo tramo (H-30) existen tres puntos de influencia que os señalo en vuestro plano y además os remito croquis de nuestras infraestructuras en dichos puntos.

Para cualquier duda o aclaración no dudéis en poneros en contacto nuevamente.

JOSE LUIS BORREGO GOMEZ
Encargado de Redes y Servicios
Edif: Descubridores Avda Santa Marta s/n
Tel: 959151363
Móvil: 618337250 (985457)




ONO

DOCUMENTACIÓN ENVIADA



Inscrita en el Registro Mercantil de Madrid, tomo 1099, folio n.º 20967, inscripción 1.º; C.I.F. B-80017155



Madrid, 13 de mayo de 2016

Estimados señores:

Actualmente la Demarcación de Carreteras del Estado en Andalucía Occidental está redactando el Proyecto de Construcción de clave 39-H-3880: "Construcción de glorietas en el enlace tipo diamante. Autovía A-49, p.k. 117,100. Tramo: Enlace de Huelva Norte – Enlace Lepe Oeste. Provincia de Huelva", resultando adjudicataria de éstos la empresa consultora CLOTHOS, S.L.

Se remite la localización de la zona en la que se está desarrollando el proyecto, con el fin de que nos faciliten cuanta información estimen necesaria para llevar a cabo la redacción de dicho proyecto, especialmente:

- Información sobre el uso actual de las infraestructuras de su titularidad que pudieran encontrarse en el ámbito de actuación del proyecto de referencia.
- Información de cualquier actuación prevista en la zona del proyecto.

Se adjunta un plano de la situación y de la zona de actuación del proyecto. Si lo precisan, podemos enviar planos más detallados.

Debido a la urgencia para la redacción del proyecto, esperamos nos den respuesta a la mayor brevedad posible, pudiendo contactar conmigo a través de los datos que figuran al pie de esta carta.

Agradecemos de antemano la colaboración prestada, rogando contesten a la mayor celeridad posible.

Sin otro particular, y a la espera de sus noticias, le saluda atentamente,

Francisco Javier Pérez Arroyo
Dpto. de Infraestructura del Transporte

C/ Rosario Pino, 6 - 11º B
28020 MADRID - ESPAÑA
Tel.: (34) 91 571 59 59
Fax: (34) 91 219 36 00
correo-e: clothos@clothos.es
www.clothos.es

DOCUMENTACIÓN RECIBIDA

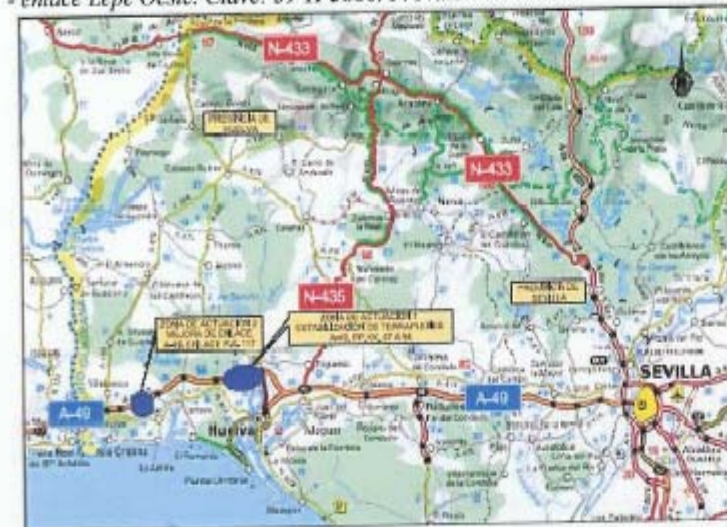
Página 1 de 2

Cloths Andalucía

De: Antonio.Gallardo@ono.es
Enviado el: viernes, 26 de marzo de 2010 12:23
Para: andalucia@cloths.es
Asunto: RE: A/JA. D. Antonio Gallardo

Vanessa, buenos días:

En relación al proyecto: proyecto de construcción de las obras: A-49. Seguridad vial. Estabilización de terraplenes y mejora de enlace. A-49, p.k. 88+000 al p.k. 117+100. Tramo: enlace Huelva Norte - enlace Lepe Oeste. Clave: 39-H-3880. Provincia de Huelva



le comunico la no existencia de servicios afectados de CABLEEUROPA SAU (ONO).

En relación al proyecto: Rehabilitación del sistema de iluminación de la Ronda Sureste de Huelva, p.k. 11+000 a p.k. 19+100. Tramo: enlace H-31 Río Tinto. Clave: 36-H-3910. Provincia de Huelva", le adjunto servicios afectados.

Un cordial saludo.

Antonio Gallardo Escobar
 Infraestructura - Ing. Planta Externa

956018066 - Fax: 956050606
 Pol. Ind. El Palmer; Nave 2 - El Puerto
 11500 - WWW.ONO.ES



GAS NATURAL

DOCUMENTACIÓN ENVIADA





**GAS NATURAL DE ANDALUCÍA
SERVICIOS TÉCNICOS
Dpto. Proyectos y Construcción
Pol. Industrial Pineda
Ctra. N-IV SE-Ca, km 547
Fase II, Parcela 4, Calle E
41012 – SEVILLA**

Madrid, 13 de mayo de 2016

Estimados señores:

Actualmente la Demarcación de Carreteras del Estado en Andalucía Occidental está redactando el Proyecto de Construcción de clave 39-H-3880: "Construcción de glorietas en el enlace tipo diamante. Autovía A-49, p.k. 117,100. Tramo: Enlace de Huelva Norte – Enlace Lepe Oeste. Provincia de Huelva", resultando adjudicataria de éstos la empresa consultora CLOTHOS, S.L.

Se remite la localización de la zona en la que se está desarrollando el proyecto, con el fin de que nos faciliten cuanta información estimen necesaria para llevar a cabo la redacción de dicho proyecto, especialmente:

- Información sobre el uso actual de las infraestructuras de su titularidad que pudieran encontrarse en el ámbito de actuación del proyecto de referencia.
- Información de cualquier actuación prevista en la zona del proyecto.

Se adjunta un plano de la situación y de la zona de actuación del proyecto. Si lo precisan, podemos enviar planos más detallados.

Debido a la urgencia para la redacción del proyecto, esperamos nos den respuesta a la mayor brevedad posible, pudiendo contactar conmigo a través de los datos que figuran al pie de esta carta.

Agradecemos de antemano la colaboración prestada, rogando contesten a la mayor celeridad posible.

Sin otro particular, y a la espera de sus noticias, le saluda atentamente,

Francisco Javier Pérez Arroyo
Dpto. de Infraestructura del Transporte



C/ Rosario Pino, 6 - 11º B
28020 MADRID - ESPAÑA
Tel.: (34) 91 571 59 59
Fax: (34) 91 219 36 00
correo-e: clothos@clothos.es
www.clothos.es

DOCUMENTACIÓN RECIBIDA

Mónica Aguirre

De: García Díaz, Eduardo Jose [ejgarcia@gasnatural.com] Enviado el: mar 23/03/2010 14:08
 Para: psa@inkolan
 CC:
 Asunto: Petición de servicios
 Datos adjuntos: 20100323135549164.pdf(359KB)

Hola buenas tardes, adjunto os remito petición de servicios que hemos recibido en Gas Natural Andalucía, Sevilla, vía correo postal, para su tratamiento.

Saludos,

Eduardo Jose Garcia Diaz	Tel. +34 954480115	Carretera Sevilla-Cádiz, Km 547 Pineda pl. 01
Conexiones AP Zona Sur	RPV Fijo: 40115	41012. Sevilla (España)
GAS NATURAL ANDALUCIA,S.A		www.gasnatural.com

Antes de imprimir este mensaje, asegúrese de que es necesario hacerlo. Protejamos el medio ambiente

lineales@clothos.es

De: info@redesdeservicios.es
 Enviado el: martes, 23 de marzo de 2010 15:12
 Para: lineales@clothos.es
 Asunto: PETICIÓN DE SERVICIOS AFECTADOS. PSA NºAN-100208
 Datos adjuntos: 20100323135549164.pdf; CLOTHOS.pdf; peticionUsuario.pdf


Estimados señores:

Adjunto remitimos información sobre su petición de planos.

Saludos,

REDESDESERVICIOS
 info@redesdeservicios.es
 www.redesdeservicios.es

Inscrita en el Registro Mercantil de Madrid, tomo 1099, folio 93, hoja n.º 20667, inscripción 1.º, C.I.F. B-80017155



redesdeservicios

Clothos S.L.
Maribel Gomez

Avda. Fuente de la Mora 2, Ed I
Madrid

Bilbao, a martes, 23 de marzo de 2010

ASUNTO: PETICIÓN DE SERVICIOS AFECTADOS. PSA Nº AN-100206

Estimados señores:

Con fecha martes, 23 de marzo de 2010 hemos recibido su solicitud de Servicios Afectados a través de nuestro socio: GAS NATURAL, correspondiente a:

"PETICION DE SERVICIOS DE PLANOS PARA OBRAS EN HUELVA".

Para obtener esta información sugerimos que utilicen nuestro Portal de Internet: www.redesdeservicios.es a través del cual se pueden descargar, de forma directa, automática y centralizada de las redes de servicios de nuestros Socios y Colaboradores en todas las Comunidades Autónomas excepto Cataluña y Navarra.

Los datos publicados en nuestro portal cumplen todas las condiciones del Real Decreto 223/2008, titulado "Reglamento sobre condiciones técnicas y garantías de seguridad en líneas eléctricas de alta tensión y sus instrucciones técnicas complementarias ITC-LAT 01 a 09", y concretamente la ITC-LAT 06, Líneas Subterráneas con cables aislados, en el punto nº 4.11: Petición de información sobre servicios eléctricos, describe los requisitos, procedimiento y plazos que deben cumplir los contratistas de obras y las empresas eléctricas y los propietarios de otros servicios públicos, para obtener/suministrar la situación de sus instalaciones enterradas.

Entendemos que la solicitud recibida en REDESDESERVICIOS por parte de nuestro socio: GAS NATURAL, será tramitada directamente por Ustedes a través de la Página Web: www.redesdeservicios.es, con registro gratuito en la sección "Área de Clientes"


En caso de que su empresa se encuentre en nuestra Base de Datos, y no recuerde su CLAVE y USUARIO, pueden recuperarlos a través de nuestra página Web: www.redesdeservicios.es, en el apartado "¿No recuerda su clave?" y les remitiremos su código de CLAVE y USUARIO, mediante correo electrónico.

Puede consultar nuestras tarifas en la página www.redesdeservicios.es en el apartado de Tarifas.

Las instituciones públicas, Ayuntamientos, Diputaciones y Gobiernos Autónomos, pueden consultar las condiciones especiales en el apartado "Conócenos/Clientes potenciales".

En cualquier caso, si tuviesen alguna duda sobre el funcionamiento y características de nuestros servicios pueden dirigirse al e-mail: info@redesdeservicios.es o teléfono: 94-479 20 25

Reciban un cordial saludo



Pablo Navea
Director Gerente

lineales@clothos.es

De: INFORMACION REDES GAS, Usuario [uinformacionr@gasnatural.com]

Enviado el: viernes, 14 de mayo de 2010 17:12

Para: lineales@clothos.es

Asunto: Petición de servicios en Huelva

Atención de Dña. Maribel Gómez

Buenas tardes.

Adjunto les remitimos la información solicitada en su cartas.

Como ya se le informo el pasado día 23 de Marzo, dicha información se brinda a través del portal www.redesdeservicios.es al que pueden acudir para el acceso a la misma. Los datos publicados en dicho portal cumplen todas las condiciones de los Reales Decretos 223/2008 y 919/2006 que establecen a **los contratistas de obra que realizan trabajos de proyecto ó construcción en la vía pública la obligación de solicitar los servicios afectados** de las empresas de distribución de electricidad y gas , y otros propietarios de servicios con una antelación de 30 días al inicio de los trabajos
Se la anexamos de nuevo .

Referente a su solicitud de información de servicios en Huelva , les informamos que la extensión solicitada excede las posibilidades de nuestro sistema y les sugerimos a que utilicen dicha plataforma para facilitarles la obtención de la información requerida , contactando directamente con Dña. Lucia Alcibar para que les ayude en la gestión de dicha petición.

Esta comunicación no puede entenderse en ningún caso como respuesta a su solicitud ni le exonera de la responsabilidad derivada en caso de posibles daños sobre este tipo de infraestructuras, en tanto no realice la solicitud y descarga de la información por los medios indicados y que se han establecidos a tal fin.

Atentamente
Gas Natural Fenosa



Solicitante: CLOTHOS, S.L.
Contacto : Francisco Javier Pérez Arroyo
C/ Rosario Pino 6
28020 - Madrid (Madrid)

Asunto: **Petición de servicios afectados. PSA Nº: AN160104**

Bilbao, a 23 de mayo de 2016

Estimado Señor / Estimada Señora (*)

Con fecha 23 de mes Mayo de 2016 hemos recibido, a través de nuestro socio Gas Natural SDG, S.A., su solicitud de Servicios Afectados correspondiente a las obras / al proyecto (**):

'Construcción de glorietas en el enlace tipo diamante Autovía A-49. Tramo: Enalce de Huelva Norte-Enlace Lepe Oeste.'

En relación con esta petición, le indicamos que, de acuerdo al procedimiento establecido por Gas Natural SDG, S.A. para obtener la información solicitada, deben dirigirse al portal de Internet: www.inkolan.com. Desde esta página web podrán descargar, de forma directa e inmediata(1), las redes de servicios pertenecientes a nuestros Socios y Colaboradores en todas las Comunidades Autónomas, excepto Cataluña y Navarra.

Si su empresa se encuentra registrada en nuestra base de datos, puede solicitar los planos desde el apartado 'ÁREA CLIENTES' de www.inkolan.com. En caso de que no esté registrada, debe darse de alta en el apartado 'REGÍSTRESE AHORA'.

Los datos publicados en nuestra página web cumplen todas las condiciones de los Reales Decretos 223/2008 y 919/2006, que establecen a **los contratistas de obra que realizan trabajos de proyecto o construcción en la vía pública la obligación de solicitar los servicios afectados** de las empresas de distribución de electricidad, gas, y otros propietarios de servicios con una antelación de 30 días al inicio de los trabajos.

Esta carta tiene como objeto informarle del procedimiento para conseguir los planos de Servicios Afectados. En ningún caso puede entenderse como respuesta a su solicitud, ni le exonera de la responsabilidad derivada por posibles daños en las infraestructuras, en tanto no realice la solicitud y descarga de la información por los medios indicados y que se han establecido a tal fin.

Por último, le recordamos que estamos a su disposición en nuestro e-mail: inkolan@inkolan.com y en el teléfono 902 540 225 para resolver cualquier duda.

Reciba un cordial saludo,

Mario Alayo
Director Gerente

(1) Las descargas en formato digital tiene un coste asociado a su gestión.

☎ : 902 540 225

☎ : 94 479-38-78

E-mail: inkolan@inkolan.com

www.inkolan.com

Inscrita en R.M. de Vizcaya, Sección General de Sociedades Hoja BI-27225, Folio 180, Tomo 3872. Fecha 2/03/00.NIF: V-95040515

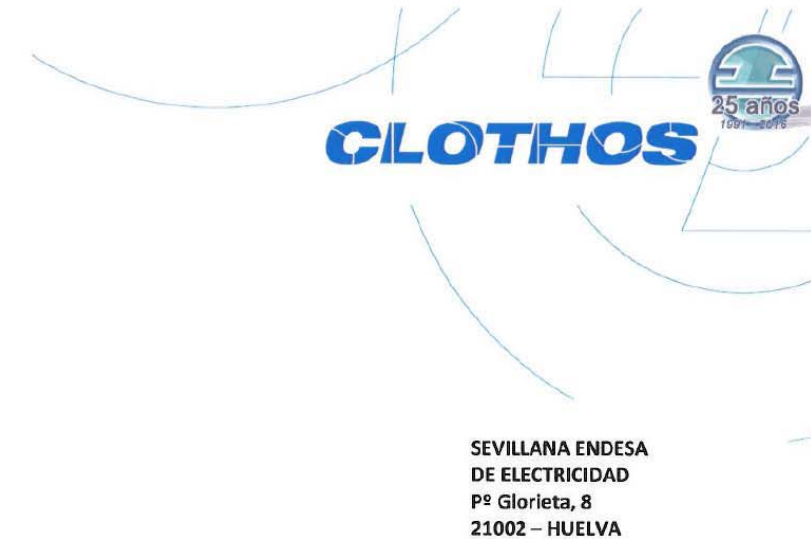
ENDESA

DOCUMENTACIÓN ENVIADA



Agradeciéndole de antemano los servicios prestados, reciba un cordial saludo.


Fdo.: Maribel Gómez
Departamento de Obras Lineales



Madrid, 13 de mayo de 2016

Estimados señores:

Actualmente la Demarcación de Carreteras del Estado en Andalucía Occidental está redactando el Proyecto de Construcción de clave 39-H-3880: "Construcción de glorietas en el enlace tipo diamante. Autovía A-49, p.k. 117,100. Tramo: Enlace de Huelva Norte – Enlace Lepe Oeste. Provincia de Huelva", resultando adjudicataria de éstos la empresa consultora CLOTHOS, S.L.

Se remite la localización de la zona en la que se está desarrollando el proyecto, con el fin de que nos faciliten cuanta información estimen necesaria para llevar a cabo la redacción de dicho proyecto, especialmente:


- Información sobre el uso actual de las infraestructuras de su titularidad que pudieran encontrarse en el ámbito de actuación del proyecto de referencia.
- Información de cualquier actuación prevista en la zona del proyecto.

Se adjunta un plano de la situación y de la zona de actuación del proyecto. Si lo precisan, podemos enviar planos más detallados.

Debido a la urgencia para la redacción del proyecto, esperamos nos den respuesta a la mayor brevedad posible, pudiendo contactar conmigo a través de los datos que figuran al pie de esta carta.

Agradecemos de antemano la colaboración prestada, rogando contesten a la mayor celeridad posible.

Sin otro particular, y a la espera de sus noticias, le saluda atentamente,


Francisco Javier Pérez Arroyo
Dpto. de Infraestructura del Transporte

C/ Rosario Pino, 6 - 11º B
28020 MADRID - ESPAÑA
Tel.: (34) 91 571 59 59
Fax: (34) 91 219 36 00
correo-e: clothos@clothos.es
www.clothos.es

Francisco Javier Pérez

De: Francisco Javier Pérez [fjperez@clothos.es]
 Enviado el: viernes, 17 de junio de 2016 13:02
 Para: victor.mena@enel.com
 CC: 'Lineales'
 Asunto: REPOSICIÓN LINEA ELÉCTRICA DE ENDESA (0116-0003)
 Datos adjuntos: 8.4.1.- Rep. Redes eléct. Pl. gral.pdf; 2.- Planta estado actual.pdf

Victor, buenos días.

Como te he comentado por teléfono estamos redactado el Proyecto de Construcción "Construcción de glorietas en el enlace tipo diamante. Autovía A-49, p.k 117,100. Tramo: Enlace de Huelva Norte – Enlace de Lepe Oeste". Provincia de Huelva, y el diseño de las obras supone la afección a una línea eléctrica aérea que es propiedad de ENDESA.

Se trata de una línea que discurre en paralelo al trazado de la carretera HU-4400 y que suministra energía a la instalación de alumbrado público del enlace. Parte de la calzada anular de la glorieta oeste se define bajo esta línea aérea, y además el derrame de tierras afecta a un poste en el que se ubica un transformador y desde el que realiza la conexión con la instalación de alumbrado.

Durante la redacción de este proyecto se han tomado cotas de la línea, y una vez finalizada las obras, el gálibo vertical libre entre la rasante de la nueva glorieta y la línea será de 6,20 m, inferior a los 7,00 m que pide el "Reglamento Técnico de Líneas Eléctricas Aéreas de Alta Tensión".

Te remito un plano con la situación actual del enlace y otro con la situación futura, en el que se ha dibujado una posible solución para la reposición de la línea.

Necesitamos que nos indiquéis cual debería de ser la reposición que debemos incluir en el proyecto y a cuánto ascendería su coste.

En espera de estas indicaciones, recibe un cordial saludo,

Francisco Javier Pérez Arroyo
 Dpto. de Infraestructura del Transporte

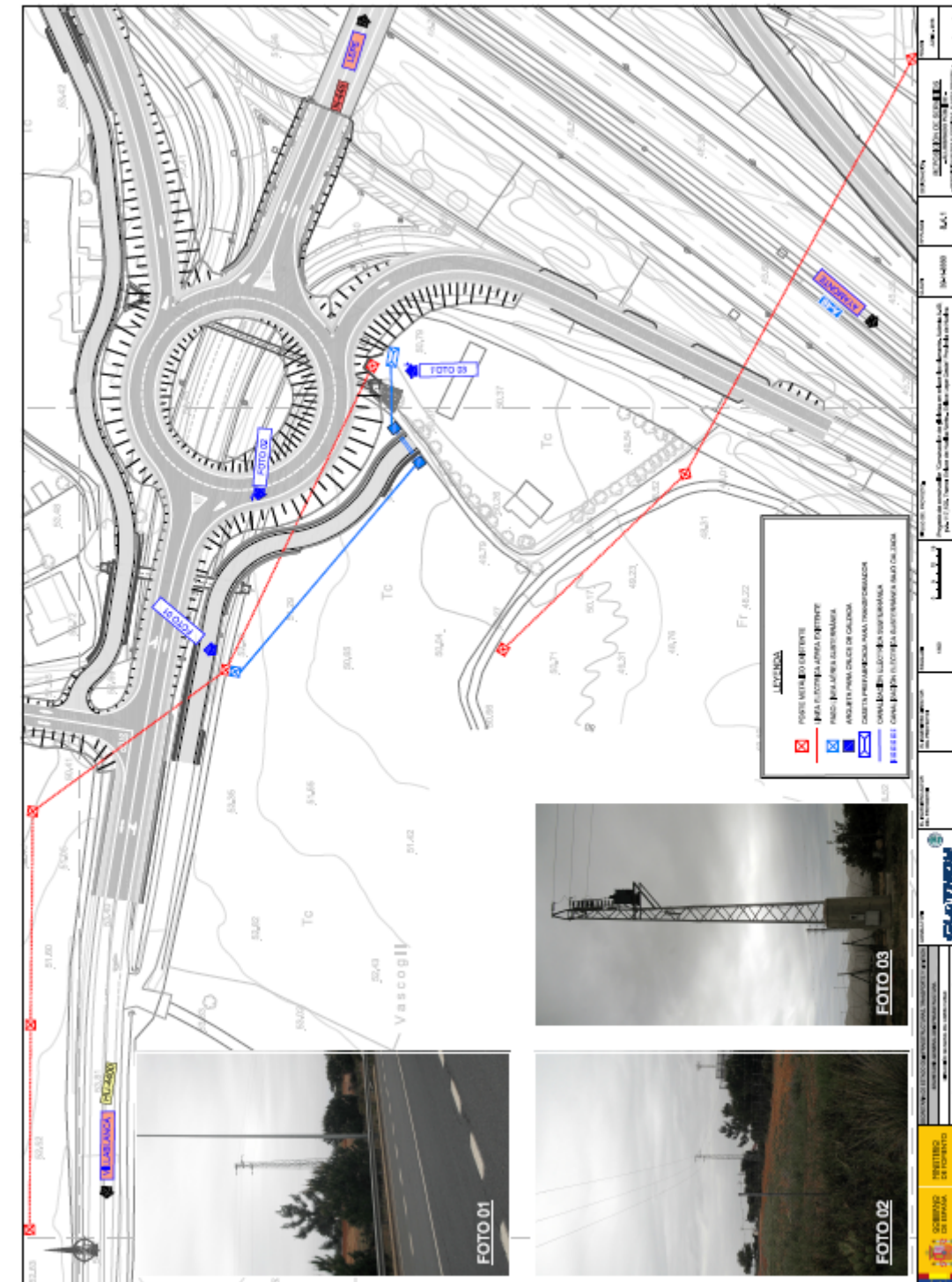


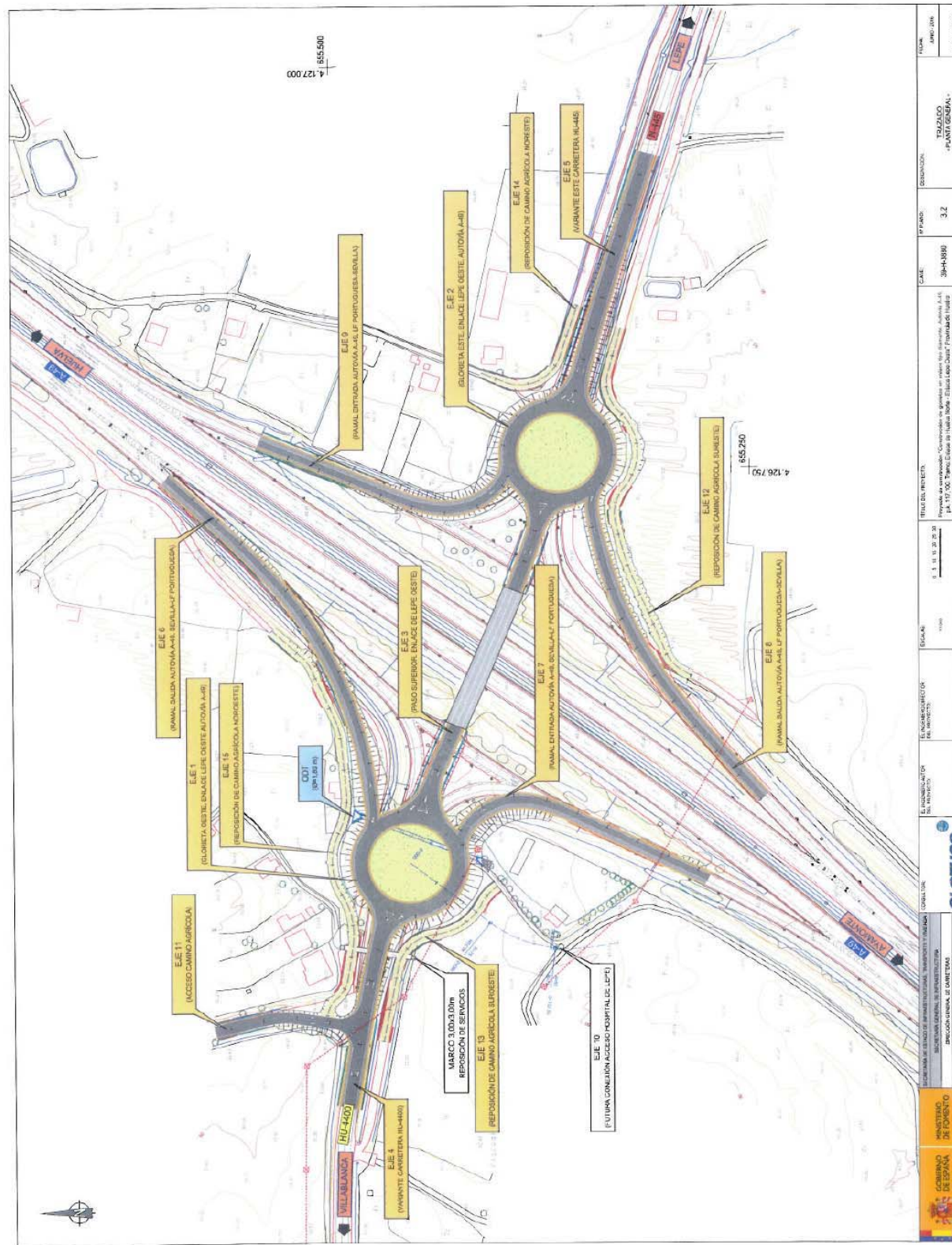
INGENIERÍA, ARQUITECTURA Y MEDIO AMBIENTE
 ENGINEERING, ENVIRONMENT AND ARCHITECTURE

C/ Rosario Pino, 6 - 11º B
 28020 MADRID - ESPAÑA
 +34 91 571 59 59
 +34 91 219 36 00
www.clothos.es
 Skype: clothos_madrid



El consumo de papel es perjudicial para el medio ambiente. Por favor, téngalo en cuenta antes de imprimir este mensaje.
 Paper waste harms our environment. Please bear this in mind before printing this message.





MINISTERIO DE FOMENTO

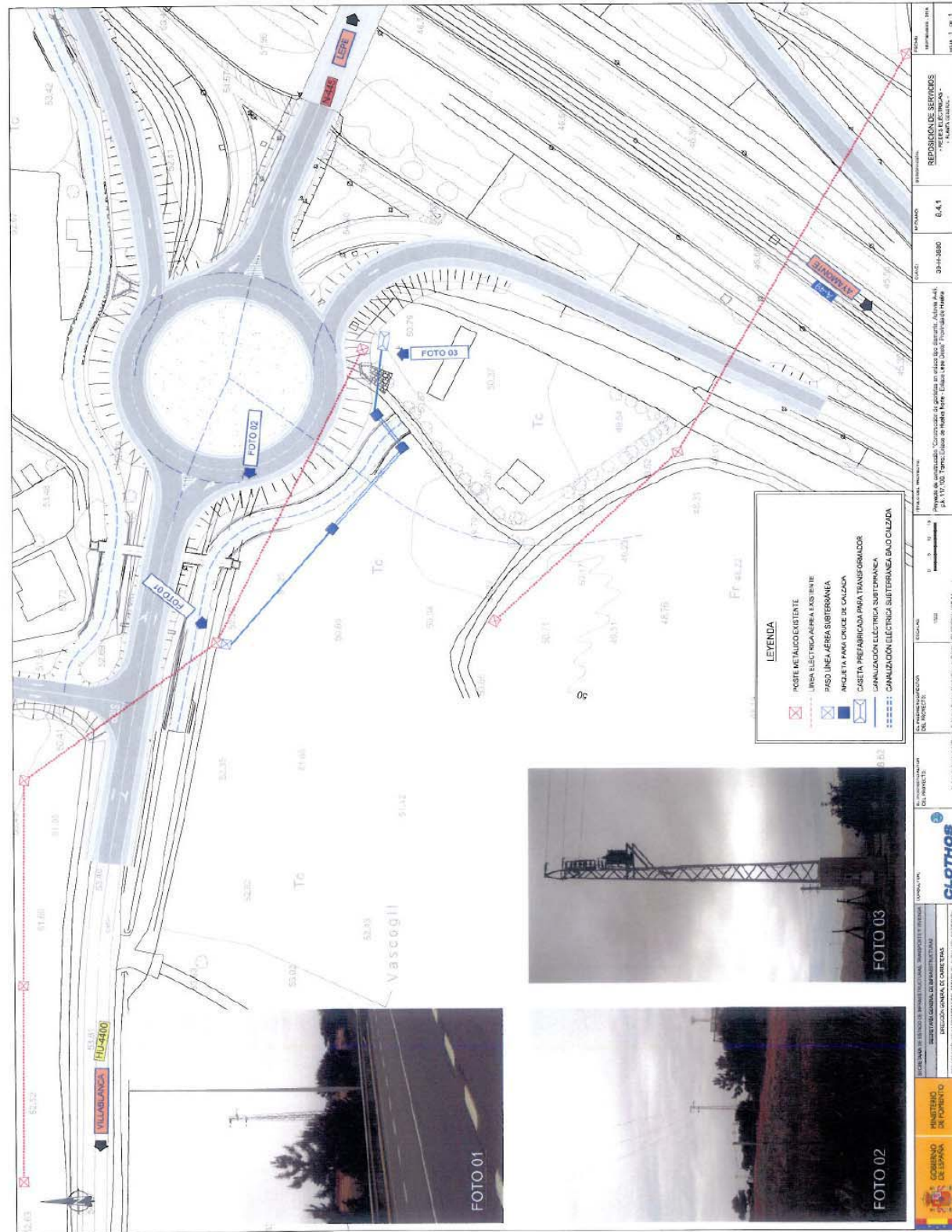
DIRECCION GENERAL DE CARRETERAS
 DEMARCACIÓN DE CARRETERAS DEL ESTADO EN ANDALUCÍA OCCIDENTAL

Por la presente, yo D. Matias Benítez-Alahija Sáez de Tejada, Jefe de Servicio de Planeamiento, Proyectos y Obras de la Demarcación de Carreteras del Estado en Andalucía Occidental, como Director del Proyecto de Construcción de clave 39-H-3880: "Construcción de glorietas en enlace tipo diamante. A-49 P.k. 117+100. Tramo: enlace Huelva Norte – enlace Lepe Oeste", AUTORIZO a la empresa consultora CLOTHOS S.L. a que realice los trámites oportunos para la solicitud de los datos necesario para la concreción de las servidumbres y servicios existentes en el área de actuación del citado proyecto.

En Huelva, a 10 de mayo de 2016



Matias Benítez-Alahija Sáez de Tejada
 Jefe de Servicio de Planeamiento, Proyectos y Obras
 Demarcación de Carreteras del Estado en Andalucía Occidental



de los datos personales realizados a través de este formulario, le informo que dichos datos serán incorporados al fichero "ACCESO DE CLIENTES A RED" con la finalidad: "GESTION DE LOS CONTRATOS DE ACCESO A LA RED ELECTRICA".
 El usuario debe saber que rellenar el formulario y enviar los datos solicitados, implica que la información reflejada en este anexo ha sido leída y aceptada expresamente y que en consecuencia, otorga su consentimiento inequívoco y expreso al tratamiento de sus datos personales conforme a lo indicado en el presente formulario.
 Por último, el usuario está legitimado para ejercer los derechos de acceso, rectificación, cancelación y oposición, tal y como se describe en la Ley Orgánica 15/1999. Para hacer efectivos sus derechos, podrá dirigirse mediante una solicitud escrita y firmada al Encargado Operaciones y Servicios Clientes Aparcado Portal 1120 41030 - Sevilla, o enviar mail a la dirección: solicitudcliente@andalucia.es. La comunicación, deberá contener los siguientes datos: nombre y apellidos del usuario, domicilio e correo de notificaciones, fotocopia del Documento Nacional de Identidad y petición en la que se concreta la solicitud. En caso de representación deberá probarse la misma mediante documento fehaciente.

Modelo de autorización

Solicitante/Promotor
 D./ D^a DEMARCACIÓN DE CARRETERAS DEL ESTADO EN ANDALUCÍA OCCIDENTAL (1), con CIF/NIF S-4117008E y domicilio en SEVILLA, AMERICO VESPUCIO, 5. EDIFICIO LA CARTUJA Portal 1 Planta 1ª (2), con e-mail mbenitez@fomento.es, y teléfono de contacto 619 97 88 55, actuando (3)

[OPCIÓN A] por cuenta propia como

propietario
 arrendatario

[OPCIÓN B] del inmueble para el que se solicita el suministro en representación de la Entidad _____ según cargo / poderes _____ (4), con CIF/NIF _____, con e-mail _____ y teléfono de contacto _____, entidad (3)

Propietaria
 Arrendataria
 Urbanizadora

del inmueble/parcela para el/la que se solicita el suministro

DECLARO bajo mi responsabilidad, a efectos de la solicitud de suministro eléctrico en la dirección abajo indicada, que tengo interés legítimo para efectuarla en la calidad antes indicada.
 DECLARO que esta manifestación es fiel y auténtica(5), y en virtud de la misma, AUTORIZO a solicitar, en mi nombre, las condiciones técnico económicas del suministro abajo indicado y recibir la información emitida por Endesa Distribución, S.L. en respuesta a dicha solicitud a:

Autorizado
 D. / D^a / La Entidad CLOTHOS S.L.(6), con CIF/NIF B-80017155 y domicilio en MADRID c/ ROSARIO PINO, 6. 11B(7), con e-mail fjperex@clothos.es, y teléfono de contacto 91 571 59 59.

Datos del suministro
 Dirección del suministro: AUTOVÍA A-49, p.k 117. ENLACE DE LEPE OESTE.
 Municipio: LEPE Provincia: HUELVA
 Potencia:kW.

En Sevilla a 8 de Septiembre de 2016

Firma del solicitante y sello de la Empresa solicitante

1 Razón Social, nombre y apellidos del promotor del suministro (solicitante).
 2 Domicilio del promotor del suministro.
 3 Márquese la opción que proceda.
 4 En el caso de realizarse esta autorización por una persona física diferente del autorizador (siendo éste una entidad), debe identificarse dicha persona física. En caso contrario, no rellenar este apartado.
 5 Asumo las responsabilidades legales de toda falsedad u omisión, con indemnidad para Endesa Distribución Eléctrica, S.L.U.
 6 Razón Social, o nombre y apellidos del autorizado.
 7 Domicilio fiscal del autorizado.

DOCUMENTACIÓN RECIBIDA



Dña. Maribel Gómez
CLOTHOS, S.L.
Avda. Fuente de la Mora, 2
28050 - M A D R I D

Adjunto enviamos, según solicita, planos de nuestras instalaciones eléctricas en la zona comprendida a lo largo de la " AUTOVIA A-49 EN LAS ZONAS ENLACE HUELVA NORTE, RONDA SURESTE, ENLACE CON LA H-31 DEL RIO TINTO Y DESDE HUELVA NORTE HASTA EL TERMINO MUNICIPAL DE LEPE (HUELVA) PARA TRABAJOS DE REDACCIÓN DE PROYECTO DE LAS OBRAS DE SEGURIDAD VIAL . ESTABILIZACIÓN DE TERRAPLENES Y MEJORAS DE ENLACE."

La información mostrada en los planos adjuntos es meramente informativa, ya que las modificaciones urbanísticas realizadas han podido variar el trazado original de los conductores.

La situación de las líneas de Media y Baja Tensión existentes en el área deberá ser confirmada con nuestros técnicos, previa solicitud por parte del interesado, y replanteo in situ, con los medios técnicos que se consideren adecuados.

Los datos de contacto de dichos técnicos son los siguientes:

Servicio de Guardia Zona Huelva Telf.- 656 602679 - 656 602680
Servicio de Guardia Zona Costa Telf.- 669 294732 Fax.- 959 332473

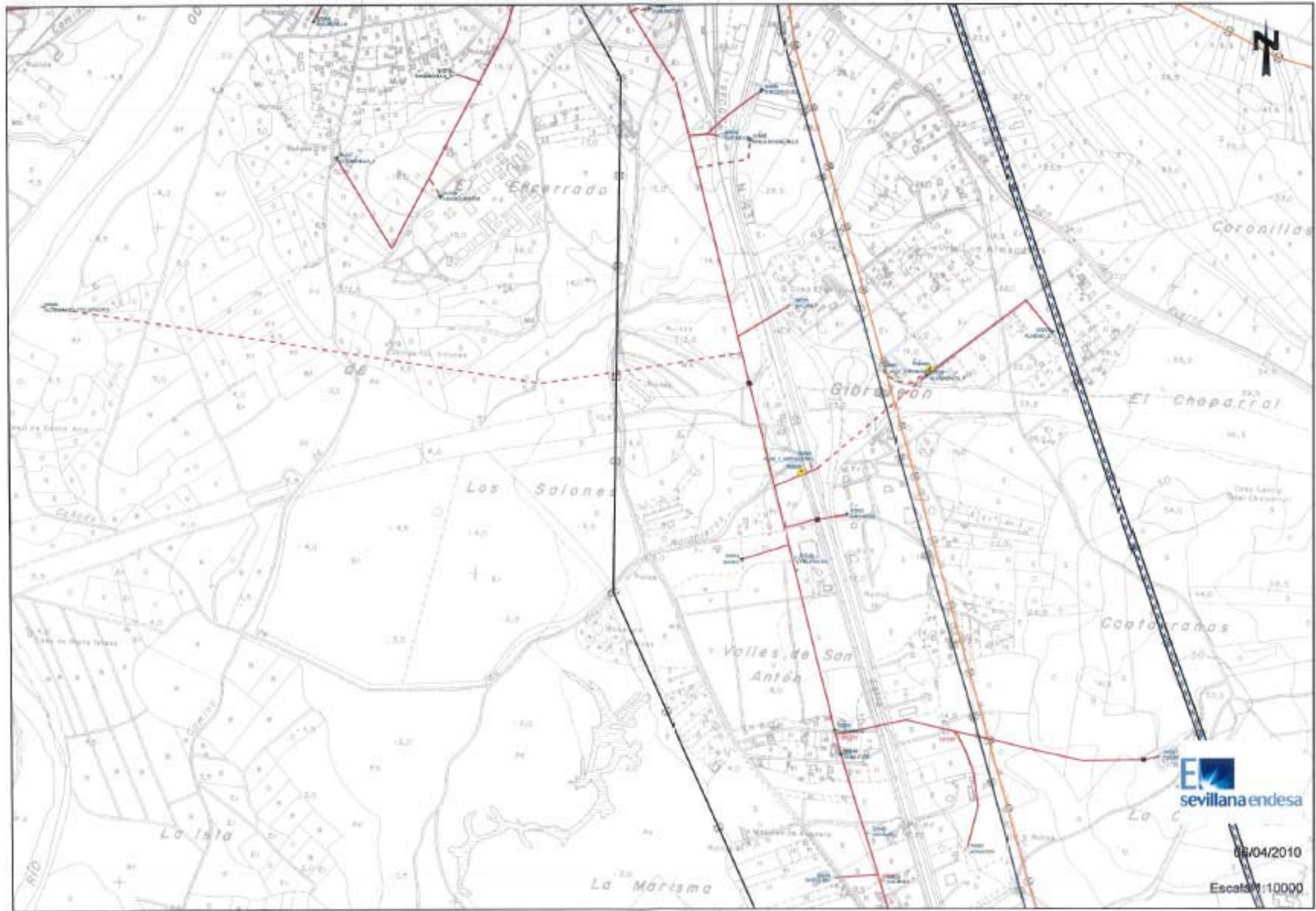
La petición previa de la planimetría de Endesa no exime de la responsabilidad civil subsiguiente, en caso de deterioro o avería de las líneas instaladas.

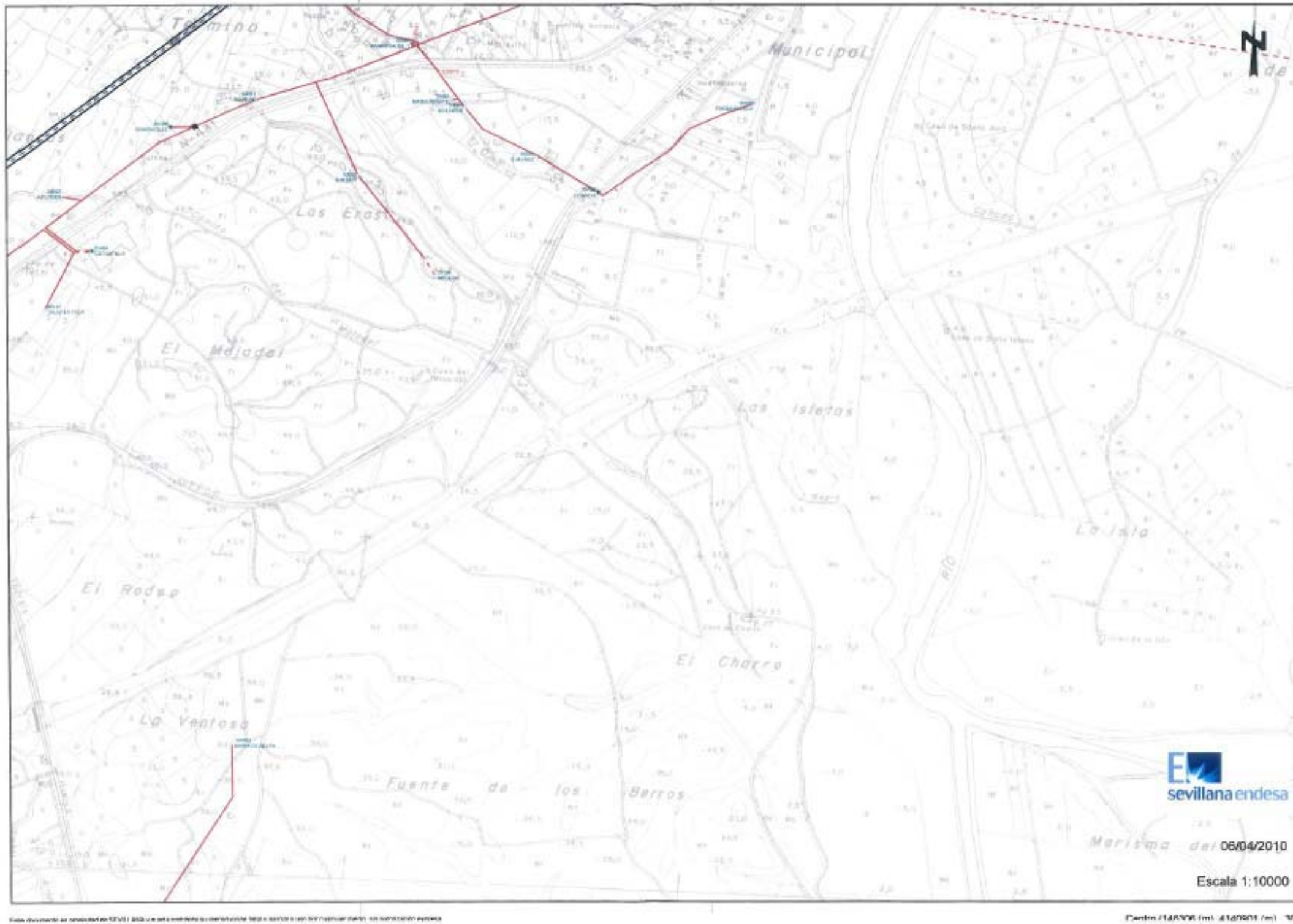
Se establece un período de vigencia de SEIS MESES desde la fecha de salida de los documentos.

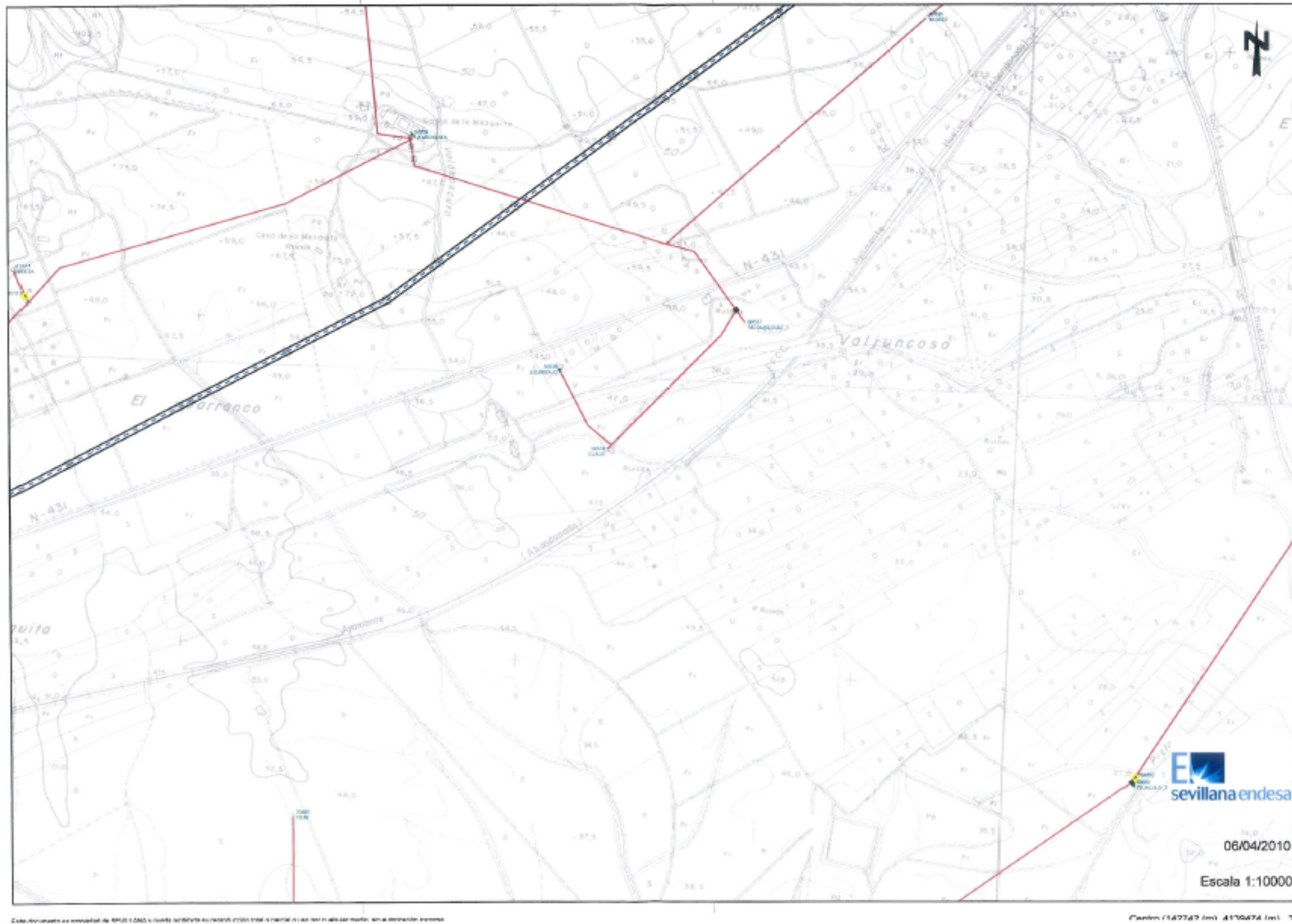
Atentamente,

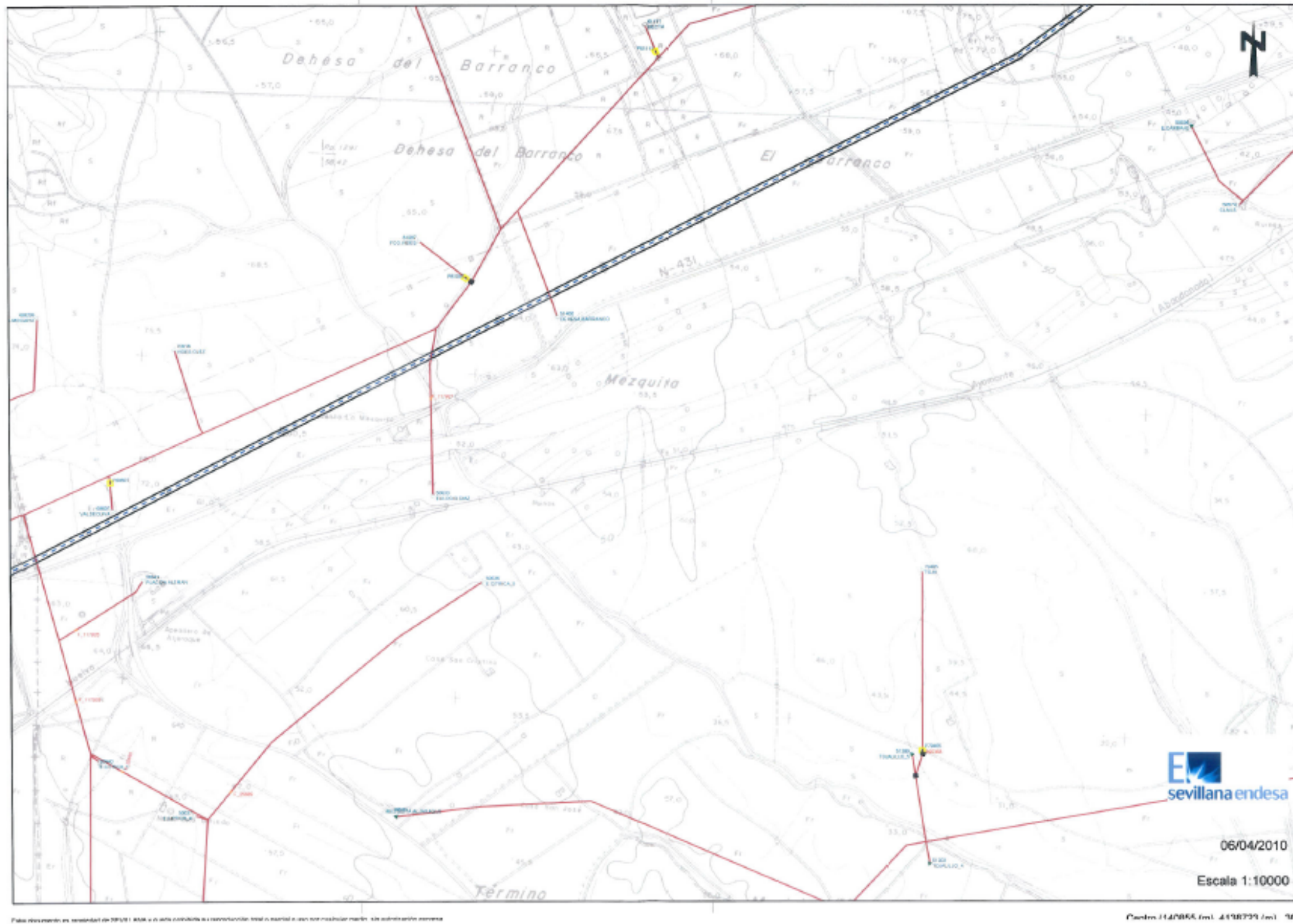
Huelva a 05 de Abril de 2010
RESPONSABLE DE EXPLOTACIÓN Y
CALIDAD DE SUMINISTRO

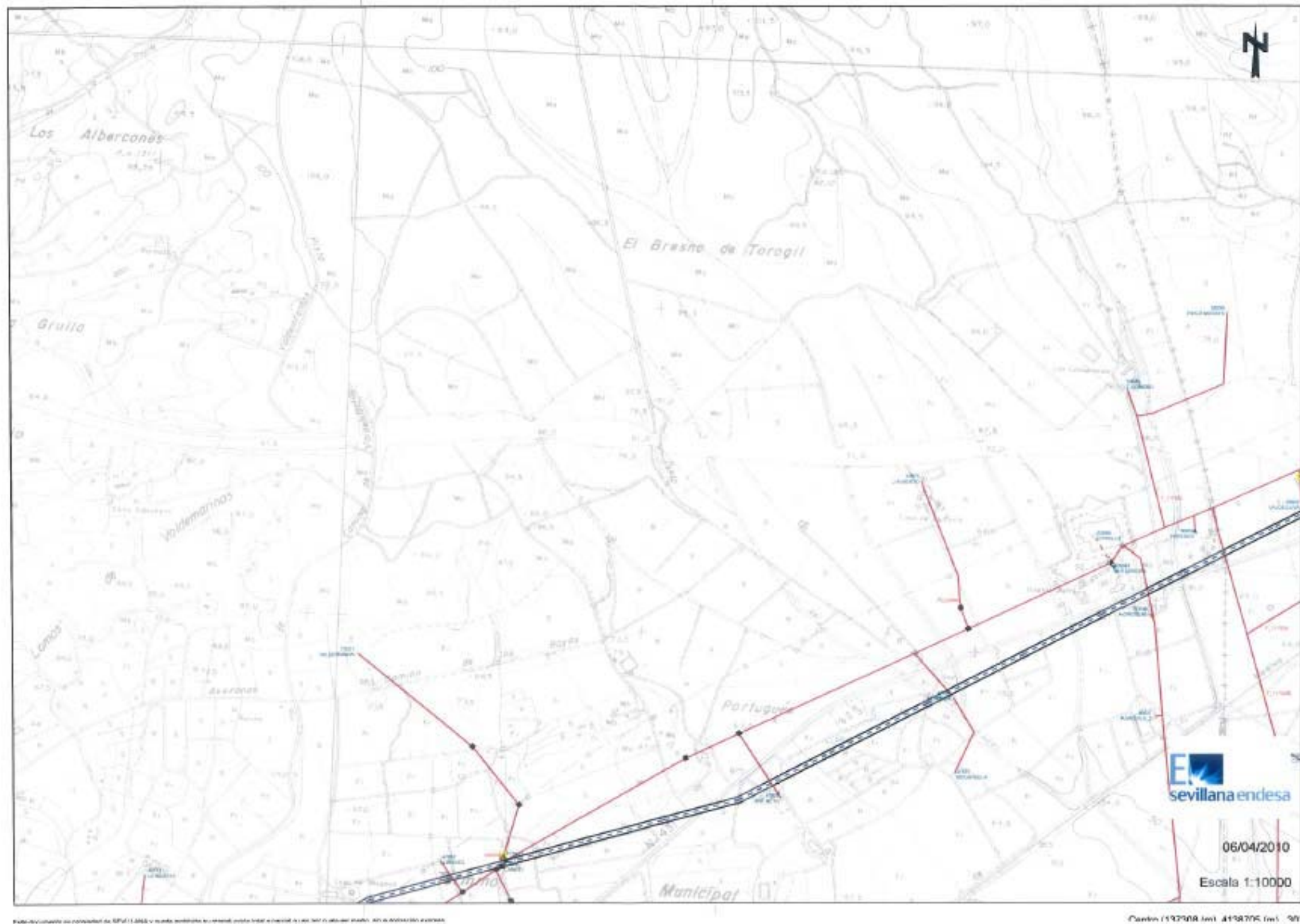
Fdo.- Eduardo Murera Sanz

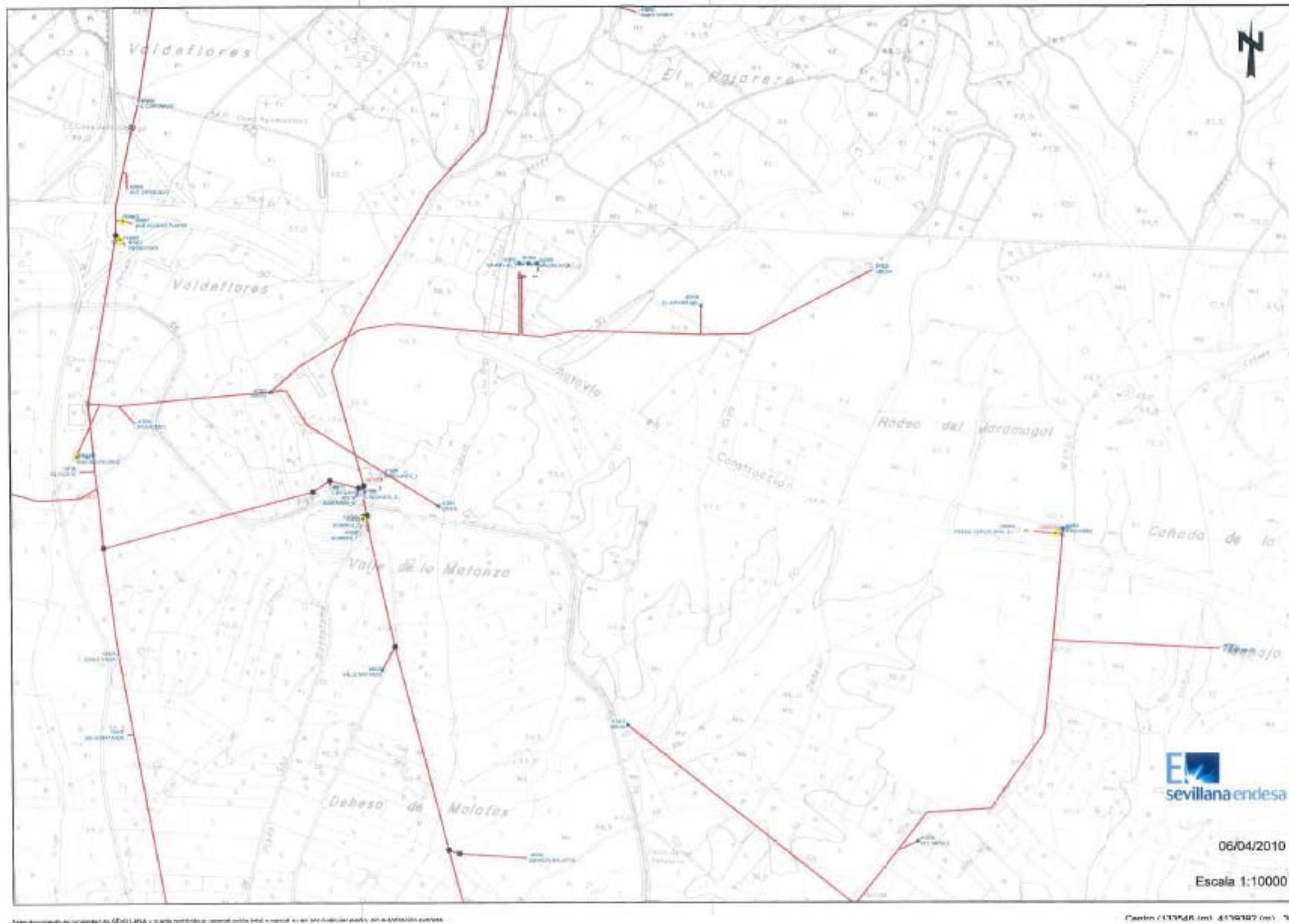


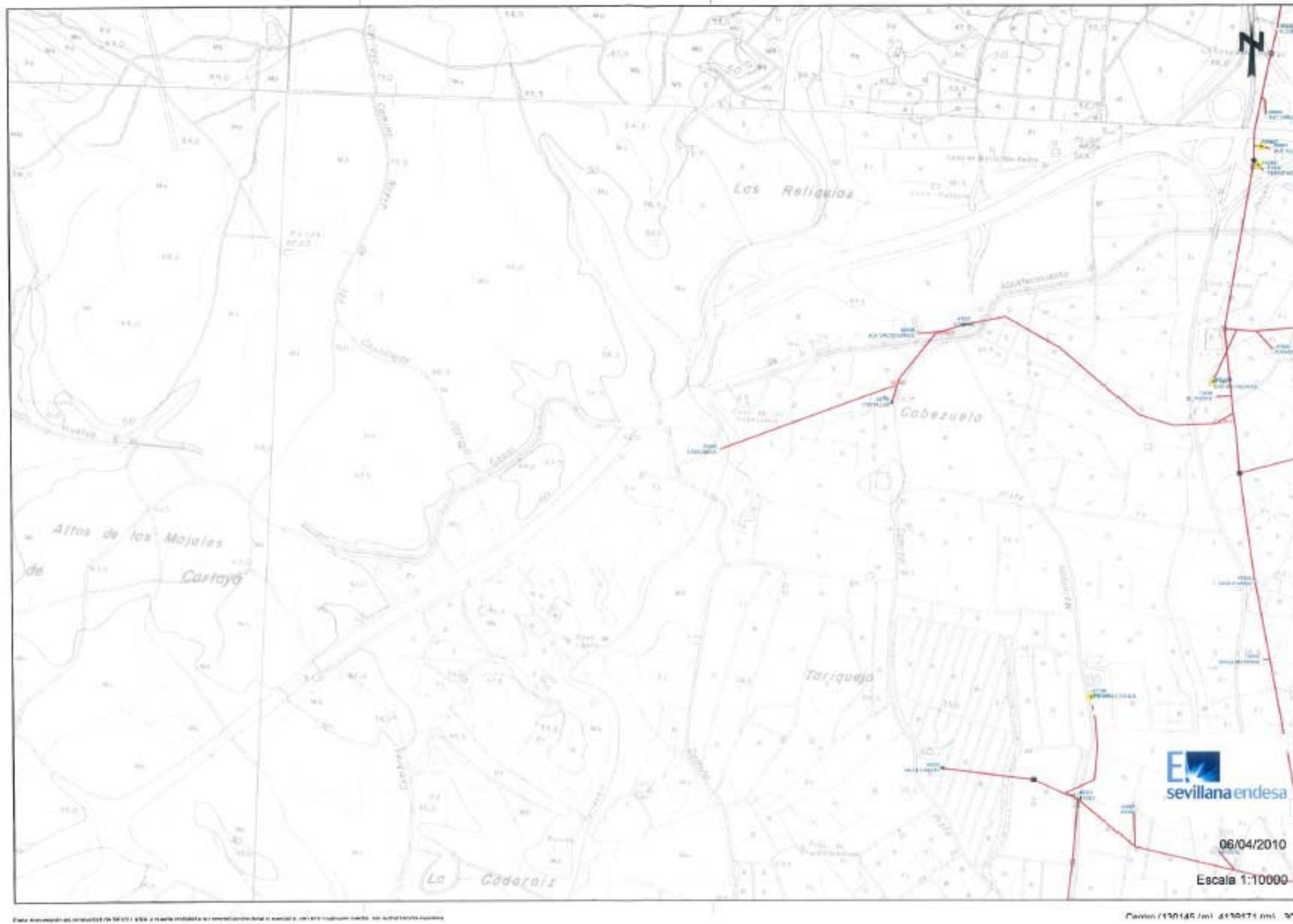


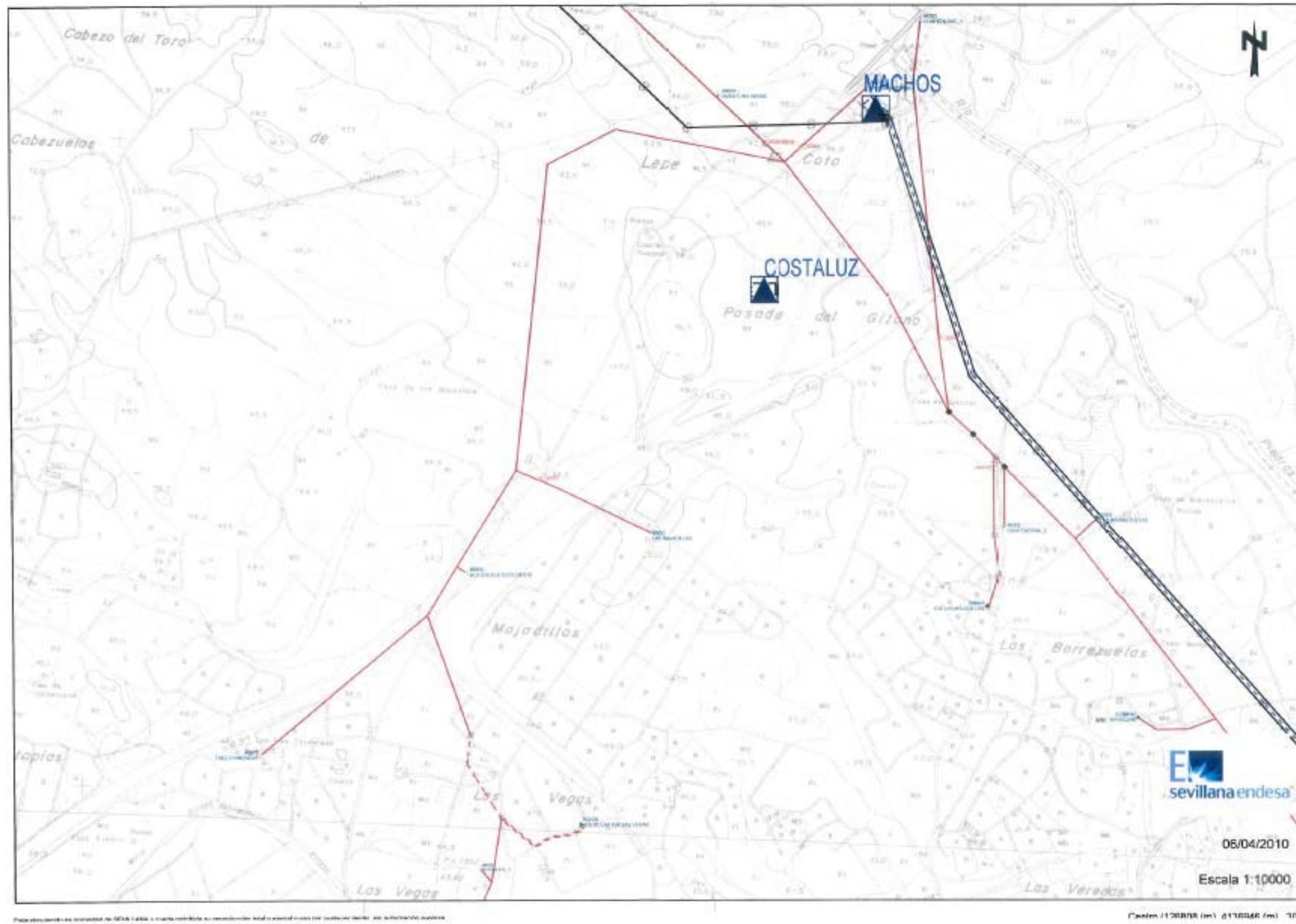


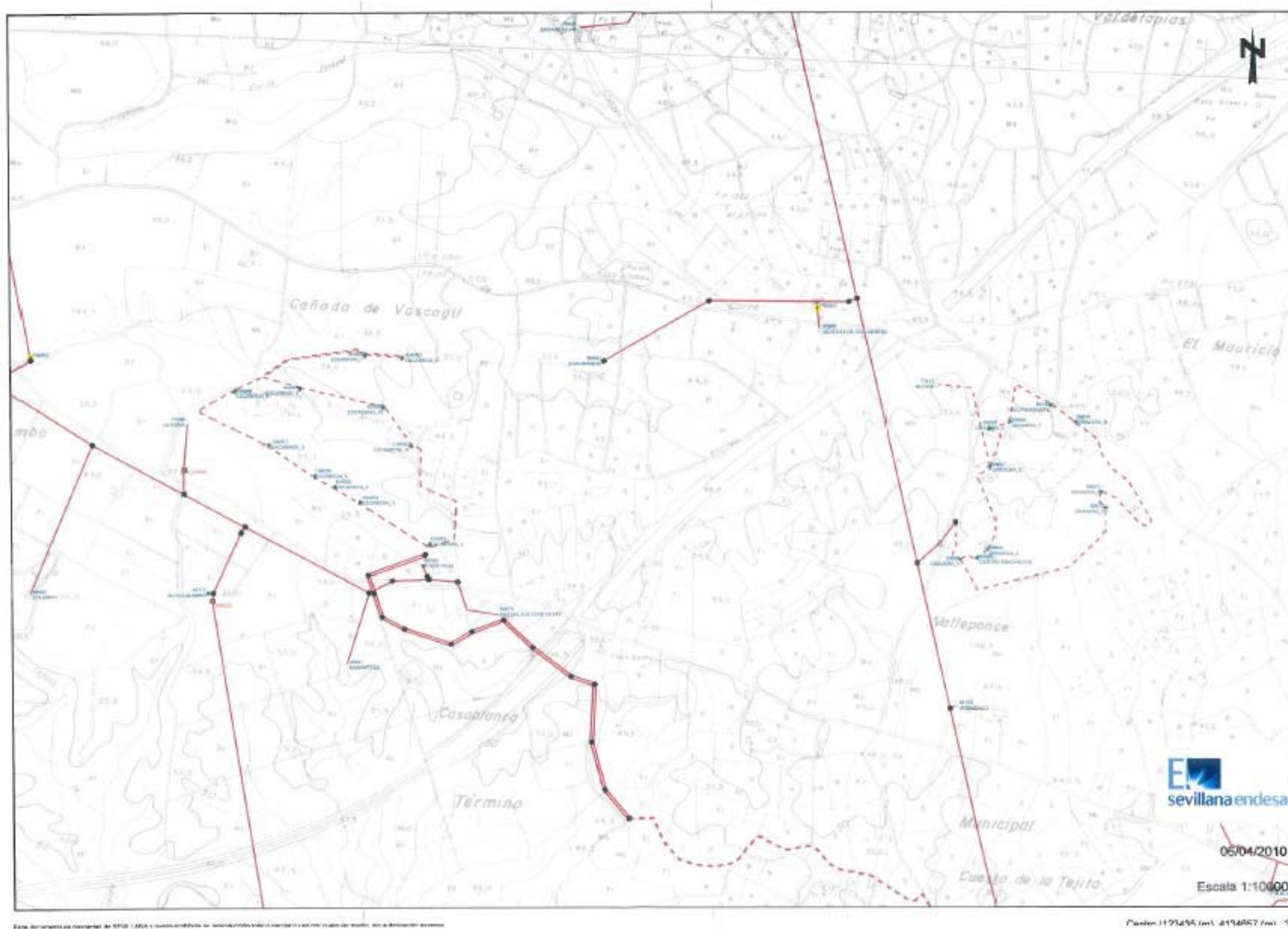


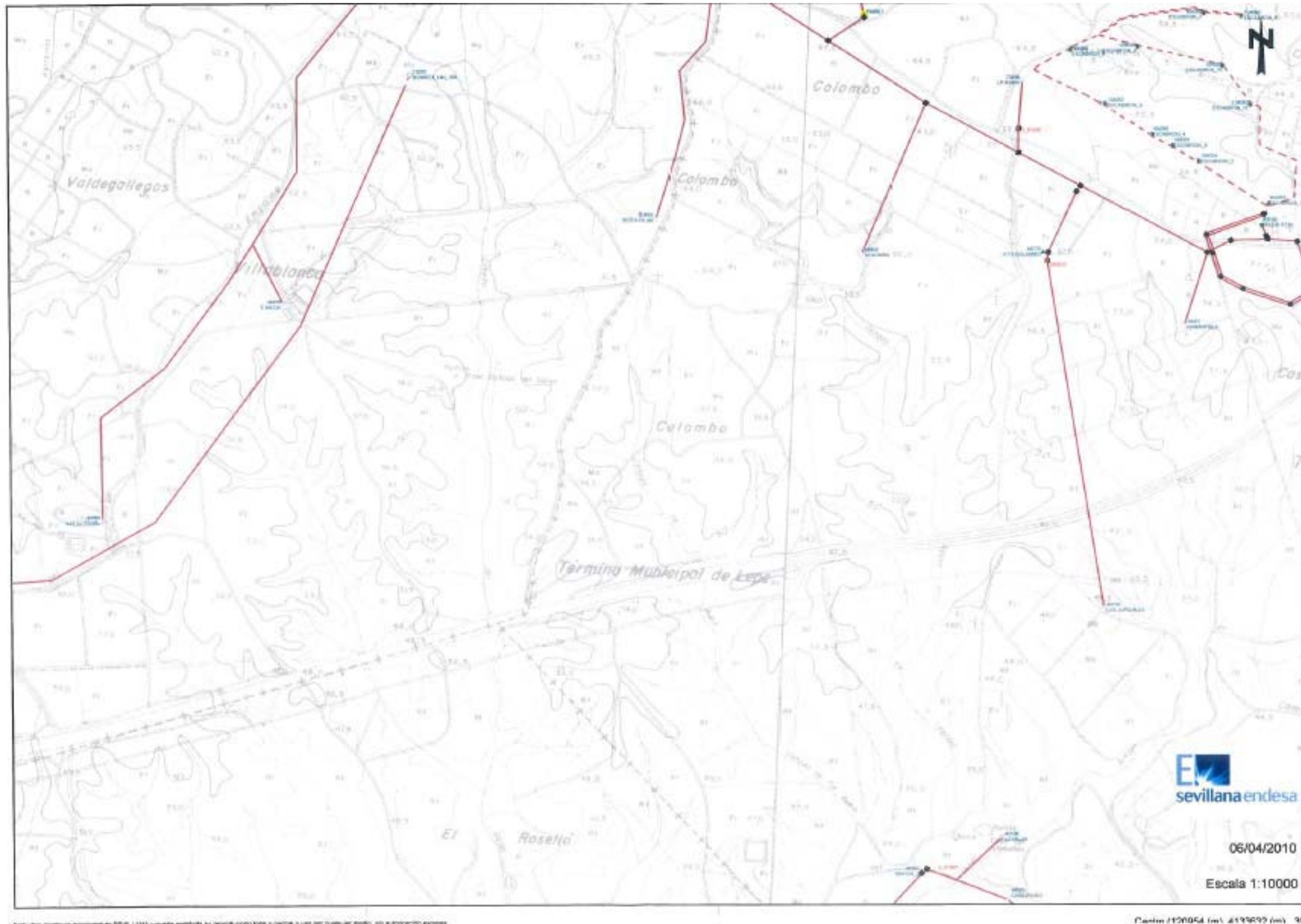













De: Fernandez Gallego, Felix [<mailto:felix.fernandezg@enel.com>]
Enviado el: jueves, 14 de julio de 2016 10:25
Para: fjperez@clothos.es
CC: mbenitez@fomento.es
Asunto: LAMT afectada en Rotonda Enlace Lepe Oeste

Buenos días, Fco Javier,
 Como hemos hablado, para que podamos realizaros el estudio técnico/económico de las modificaciones necesarias en instalaciones propiedad EDE afectadas por vuestra actuación de Nueva Rotonda Enlace Lepe Oeste, lo primero es presentar la solicitud por ventanilla (correo electrónico Solicitudes.NNSS@endesa.es)
 Te adjunto doc explicativo (en el Excel deberías rellenar la pestaña "Modelo Solicitud



Formulario
 presolicitud castellanc
 Variante")

Te agradecería que me remitieses copia de la documentación necesaria (planos de vuestra actuación) ya que a priori la derivación para Poste Transformador Intemperie no es titularidad EDE
 Únicamente el trazado más al sur (LAMT D/C que atraviesa la A-49) es el que debe confirmarse si es afectado o no por la distancia requerida al nuevo vial
 Espero vuestra respuesta para continuar o no con la gestión de VARIANTE MT SOBRE INST PROPIEDAD EDE



Saludos

Francisco Javier Pérez

De: Solicitudes.NNSS [solicitudes.nnss@endesa.es]
Enviado el: jueves, 08 de septiembre de 2016 15:49
Para: 'fjperez@clothos.es'
Asunto: 1033435 - RE: 0116-003. SOLICITUD DE VARIANTE // 978458 - YR

Buenos días,

Respondiendo a la petición de suministro presentada mediante el correo electrónico referenciado, le informamos de que hemos procedido a crear la solicitud de suministro nº: **1033435**.


Aprovechamos para informarle que una vez generada su solicitud, podrá Ud. solicitar cualquier consulta o gestión sobre la misma, llamando al teléfono del Servicio de Atención Técnica 902 534 100 o bien, mediante correo electrónico al buzón sat.nnss@endesa.es.

Saludos Cordiales.

Atentamente
 Servicio de Atención Técnica a Clientes
 Nuevos Suministros y Servicios de Red
 ATENCIÓN CLIENTES TEL. 902 534 100

Por necesidades del servicio, no podemos conservar los correos más de 48 horas, pasado ese tiempo procedemos a eliminar el correo, no pudiendo reenviar ninguno.

De conformidad con lo dispuesto en la Ley Orgánica 15/1999, de 13 de diciembre, de Protección de Datos de Carácter Personal, ENDESA DISTRIBUCIÓN ELÉCTRICA S.L., como responsable y destinatario de los datos personales recabados a través de este formulario, le informa que dichos datos serán incorporados al fichero "ACCESO DE CLIENTES A RED" con la finalidad: "GESTIÓN DE LOS CONTRATOS DE ACCESO A LA RED ELÉCTRICA".



Paseo de la Glorieta, 8
21002 - Huelva

Ref. Solicitud: NSHU 1033435
Tipo Solicitud: VARIANTES

CLOTHOS, SL
 ROSARIO PINO, 6 11B DF 1 1PLT
 28020 - MADRID

Estimado Sr/a:

En relación con la solicitud de modificación de instalaciones de Endesa Distribución Eléctrica S.L. Unipersonal con el fin de desvío de las instalaciones de media tensión en **CR A-49, VARIANTE, LEPE, 21440, (H)** hemos procedido al estudio de la solución técnica y de su valoración económica.

Los trabajos a realizar consisten en maniobras de desconexión/conexión del seccionador, previa legalización de la reforma de su instalación MT, contemplando instalación de Cut-Outs en el 1er apoyo disponible de su derivación particular, según normativa aplicable, siendo el presupuesto de ejecución de estos trabajos el siguiente:

- Presupuesto de ejecución modificaciones:	153,36 €
- I.V.A. en vigor (21 ¹ %):	32,21 €
- Total importe abonar SOLICITANTE:	185,57 €

Este presupuesto incluye tanto la ejecución por parte de Endesa Distribución Eléctrica S.L. Unipersonal, de los trabajos a realizar, como la tramitación administrativa para la puesta en servicio, y está condicionado a las autorizaciones y permisos que fueran necesarios, pudiendo ser revisado en caso de que éstos motivasen variaciones en la solución técnica prevista.

El plazo previsto de ejecución material de la obra será de **60 días hábiles** a partir de la obtención de los permisos y autorizaciones administrativas, siempre que no existan condicionantes externos.

La validez de estas condiciones es de 6 meses.

Este presupuesto de extensión está condicionado a la obtención de todos los permisos, licencias y autorizaciones que resultasen necesarios, cuyo importe no forma parte del mismo y serán responsabilidad del solicitante, debiendo ser presentados antes del inicio de las obras. Asimismo, no sufrirá modificaciones a no ser que sean precisos cambios sustanciales en la solución técnica que se ha definido, por factores debidamente justificados y ajenos a Endesa Distribución Eléctrica S.L. Unipersonal, que puedan aparecer durante la gestión de las autorizaciones, permisos o ejecución de los trabajos.

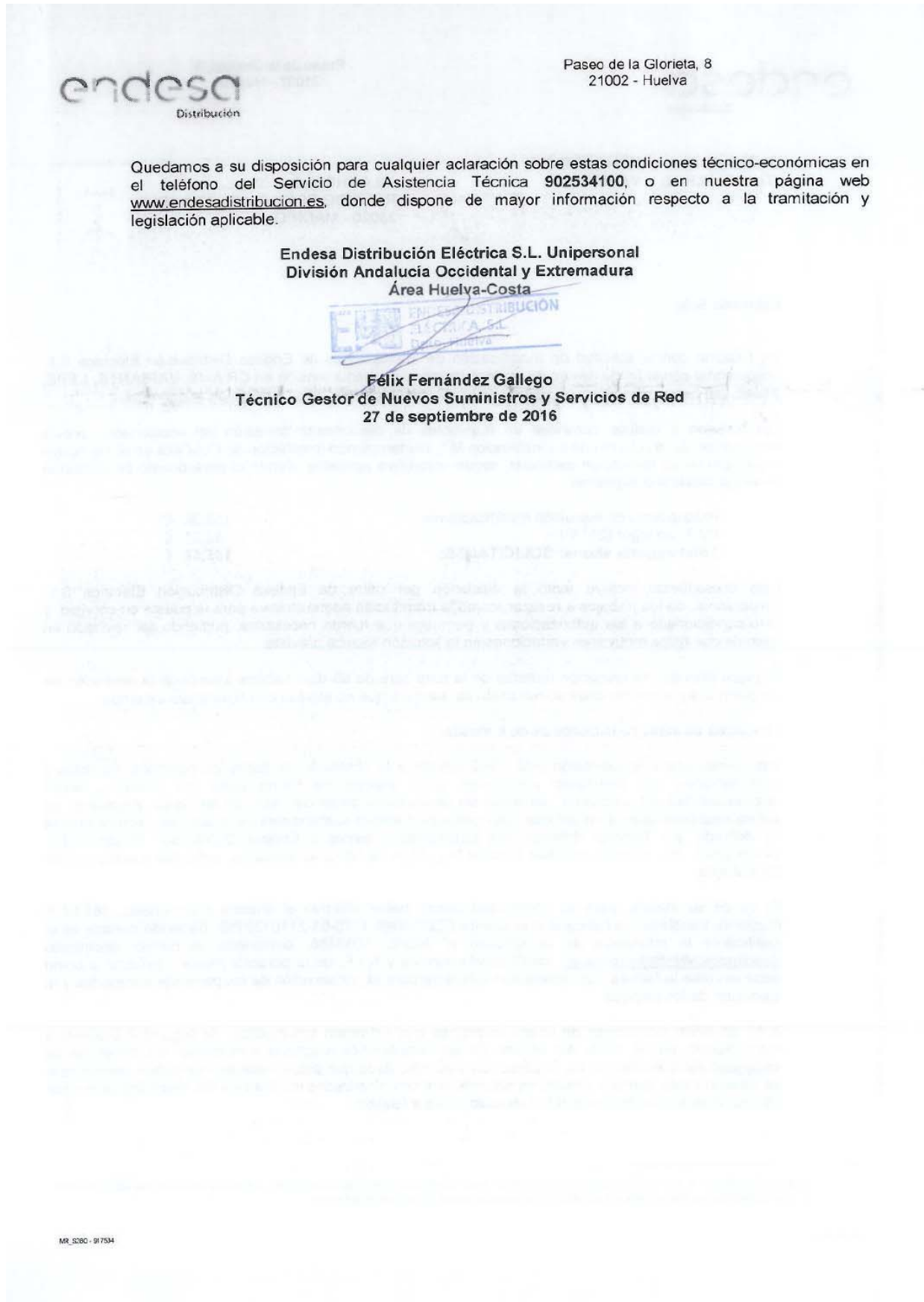
Si es de su interés, para su comodidad puede hacer efectivo el importe mencionado, 185,57 € mediante transferencia bancaria a la cuenta ES20-0049-1173-01-2110139750, haciendo constar en el justificante la referencia de la solicitud nº NSHU 1033435, enviándolo al correo electrónico Solicitudes.NNSS@endesa.es, identificando nombre y N.I.F. de la persona (física o jurídica) a quien debe emitirse la factura, con antelación suficiente para la consecución de los permisos necesarios y la ejecución de los trabajos.

A fin de evitar situaciones de riesgo es preciso que extremen sus medidas de seguridad preventiva manteniendo, en las obras del entorno de las instalaciones eléctricas a modificar, las distancias de seguridad establecidas en los reglamentos vigentes, dado que estas instalaciones deben permanecer en tensión hasta que sea posible su retirada, una vez finalizados los trabajos del desplazamiento que Endesa Distribución Eléctrica S.L. Unipersonal va a realizar.


R.M. de Barcelona, Tomo 38345, Folio 83, Hoja B 285519, Inscripción 32.- Domicilio Social Av.Villarova 12, 08018 Barcelona C.I.F. B822846817

¹ Importe calculado con el impuesto vigente en el momento de emitir estas condiciones económicas. Caso de producirse una variación en el mismo, el importe a abonar deberá actualizarse con el impuesto en vigor a la fecha del pago.

MR_0103-017534



Paseo de la Glorieta, 8
21002 - Huelva



MR_3280 - 917534

MR_3280 - 917534

SERVICIOS FUTURO HOSPITAL



COMUNIDADES DE REGANTES

DOCUMENTACIÓN ENVIADA



COMUNIDAD DE REGANTES
DE EL CHANZA Y EL PIEDRAS
Apdo. Correos nº 1
21450 – Cartaya
HUELVA

Madrid, 13 de mayo de 2016

Estimados señores:

Actualmente la Demarcación de Carreteras del Estado en Andalucía Occidental está redactando el Proyecto de Construcción de clave 39-H-3880: "Construcción de glorietas en el enlace tipo diamante. Autovía A-49, p.k. 117,100. Tramo: Enlace de Huelva Norte – Enlace Lepe Oeste. Provincia de Huelva", resultando adjudicataria de éstos la empresa consultora CLOTHOS, S.L.

Se remite la localización de la zona en la que se está desarrollando el proyecto, con el fin de que nos faciliten cuanta información estimen necesaria para llevar a cabo la redacción de dicho proyecto, especialmente:

- Información sobre el uso actual de las infraestructuras de riego de su titularidad que pudieran encontrarse en el ámbito de actuación del proyecto de referencia.
- Información de cualquier actuación prevista en la zona del proyecto.
- Cualquier otro tema que deba ser considerado en la redacción del proyecto.

Se adjunta un plano de la situación y de la zona de actuación del proyecto. Si lo precisan, podemos enviar planos más detallados.

Debido a la urgencia para la redacción del proyecto, esperamos nos den respuesta a la mayor brevedad posible, pudiendo contactar conmigo a través de los datos que figuran al pie de esta carta.

Agradecemos de antemano la colaboración prestada, rogando contesten a la mayor celeridad posible.

Sin otro particular, y a la espera de sus noticias, le saluda atentamente,

Francisco Javier Pérez Arroyo
Dpto. de Infraestructura del Transporte

C/ Rosario Pino, 6 - 11º B
28020 MADRID - ESPAÑA
Tel.: (34) 91 571 59 59
Fax: (34) 91 219 36 00
correo-e: clothos@clothos.es
www.clothos.es



COMUNIDAD DE REGANTES
PIEDRAS-GUADIANA
Alonso Barba, 38
21440 – Lepe
HUELVA

Madrid, 13 de mayo de 2016

Estimados señores:

Actualmente la Demarcación de Carreteras del Estado en Andalucía Occidental está redactando el Proyecto de Construcción de clave 39-H-3880: "Construcción de glorietas en el enlace tipo diamante. Autovía A-49, p.k. 117,100. Tramo: Enlace de Huelva Norte – Enlace Lepe Oeste. Provincia de Huelva", resultando adjudicataria de éstos la empresa consultora CLOTHOS, S.L.

Se remite la localización de la zona en la que se está desarrollando el proyecto, con el fin de que nos faciliten cuanta información estimen necesaria para llevar a cabo la redacción de dicho proyecto, especialmente:

- Información sobre el uso actual de las infraestructuras de riego de su titularidad que pudieran encontrarse en el ámbito de actuación del proyecto de referencia.
- Información de cualquier actuación prevista en la zona del proyecto.
- Cualquier otro tema que deba ser considerado en la redacción del proyecto.

Se adjunta un plano de la situación y de la zona de actuación del proyecto. Si lo precisan, podemos enviar planos más detallados.

Debido a la urgencia para la redacción del proyecto, esperamos nos den respuesta a la mayor brevedad posible, pudiendo contactar conmigo a través de los datos que figuran al pie de esta carta.

Agradecemos de antemano la colaboración prestada, rogando contesten a la mayor celeridad posible.

Sin otro particular, y a la espera de sus noticias, le saluda atentamente,

Francisco Javier Pérez Arroyo
Dpto. de Infraestructura del Transporte

C/ Rosario Pino, 6 - 11º B
28020 MADRID - ESPAÑA
Tel.: (34) 91 571 59 59
Fax: (34) 91 219 36 00
correo-e: clothos@clothos.es
www.clothos.es

Francisco Javier Pérez

De: Francisco Javier Pérez [fjperez@clothos.es]
 Enviado el: jueves, 16 de junio de 2016 14:25
 Para: Pedro Suárez
 CC: comunidad@pedrasguadiana.es; 'Lineales'
 Asunto: RE: Posibles servicios afectados Proyecto clave 39-H-3880
 Datos adjuntos: riego.pdf; DSCF4800.jpg; DSCF4807.jpg

Pedro, buenos días.

Analizada la documentación facilitada, relativa a las infraestructuras de la comunidad de regantes Piedras-Guadiana en el entorno del enlace del enlace de Lepe Oeste, p.k 117 de la autovía A-49, se observa que la ejecución de las obras de remodelación de este enlace afectan a una arqueta de hormigón que aloja en su interior una válvula de parcela, correspondiente a una conducción de polietileno de baja densidad PE DN40.

La arqueta de dimensiones interiores 2,00 x 2,00 m tiene una tapa de hormigón armado con una boca de hombre, sellada a su vez con una tapa de fundición.

Esta arqueta de dimensiones interiores 2,00 x 2,00 m, queda cegada por el relleno de uno de los ramales que parte de la glorieta Oeste del enlace, quedando su proyección vertical fuera de la plataforma del ramal, muy próxima al lado exterior de la berma. La altura de tierras sobre la tapa actual es de 4,00 m.

Nos surge la duda de si para la reposición de este servicio bastaría considerar la sustitución de la tapa de hormigón por otra reforzada, que soporte el peso de las tierras, y prolongar hasta la superficie la boca de hombre mediante la ejecución de un pozo de registro formado por anillos prefabricados de hormigón armado, o si por el contrario sería necesario plantear una variante de la conducción como la planteada en el croquis adjunto.

En el caso que fuese necesario plantear una variante de la conducción necesitamos indicaciones relativas a cual deberían ser las dimensiones de las nuevas arquetas, las características de la conducción y de la zanja donde habría que alojarla.

Se adjunta plano con el tramo de conducción afectada, posible reposición y fotografías tomadas en obra de la arqueta que aloja la válvula de parcela afectada.

Un saludo,

Francisco Javier Pérez Arroyo
 Dpto. de Infraestructura del Transporte



INGENIERÍA, ARQUITECTURA Y MEDIO AMBIENTE
 ENGINEERING, ENVIRONMENT AND ARCHITECTURE

C/ Rosario Pino, 6 - 11º B
 28020 MADRID - ESPAÑA
 ☎ +34 91 571 59 59
 📠 +34 91 219 36 00
 🌐 www.clothos.es
 Skype: clothos_madrid



DOCUMENTACIÓN RECIBIDA

Francisco Javier Pérez

De: Pedro Suárez [suarez@pedrasguadiana.es]
 Enviado el: viernes, 10 de junio de 2016 13:37
 Para: fjperez@clothos.es
 CC: comunidad@pedrasguadiana.es
 Asunto: Posibles servicios afectados Proyecto clave 39-H-3880

Buenos días:

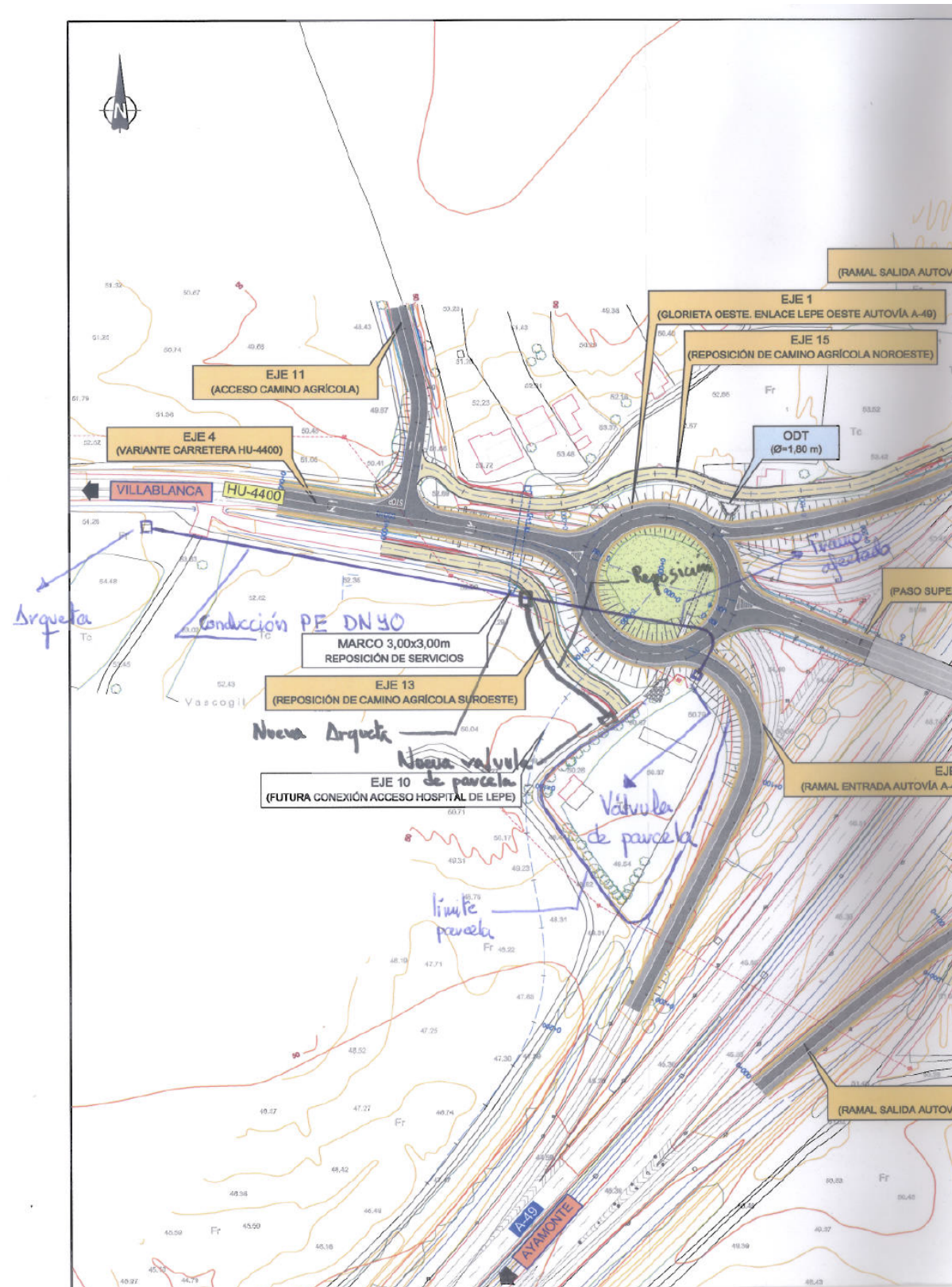
En respuesta al escrito presentado por Clothos solicitando información sobre las infraestructuras titularidad de esta Comunidad de Regantes que pudieran encontrarse en el ámbito de actuación del Proyecto de Construcción de clave 39-H-3880 "Construcción de glorietas en el enlace tipo diamante. Autovía A-49, p.k. 117.00. Tramo: Enlace Huelva Norte-Enlace Lepe Oeste. Provincia de Huelva", se adjunta a continuación un enlace del que poder descargarse el plano en el que pueden consultar los posibles servicios afectados:

www.a.piedrasguadiana.es/Servicios%20afectados_Clothos.pdf

Se trata tanto de conducciones de transporte (red primaria), distribución (red secundaria) y abastecimiento (red terciaria) de agua para riego, cuyo material y diámetro se indican en el mencionado plano, como de los distintos elementos de la red.

Esta misma información será enviada a través de correo ordinario.

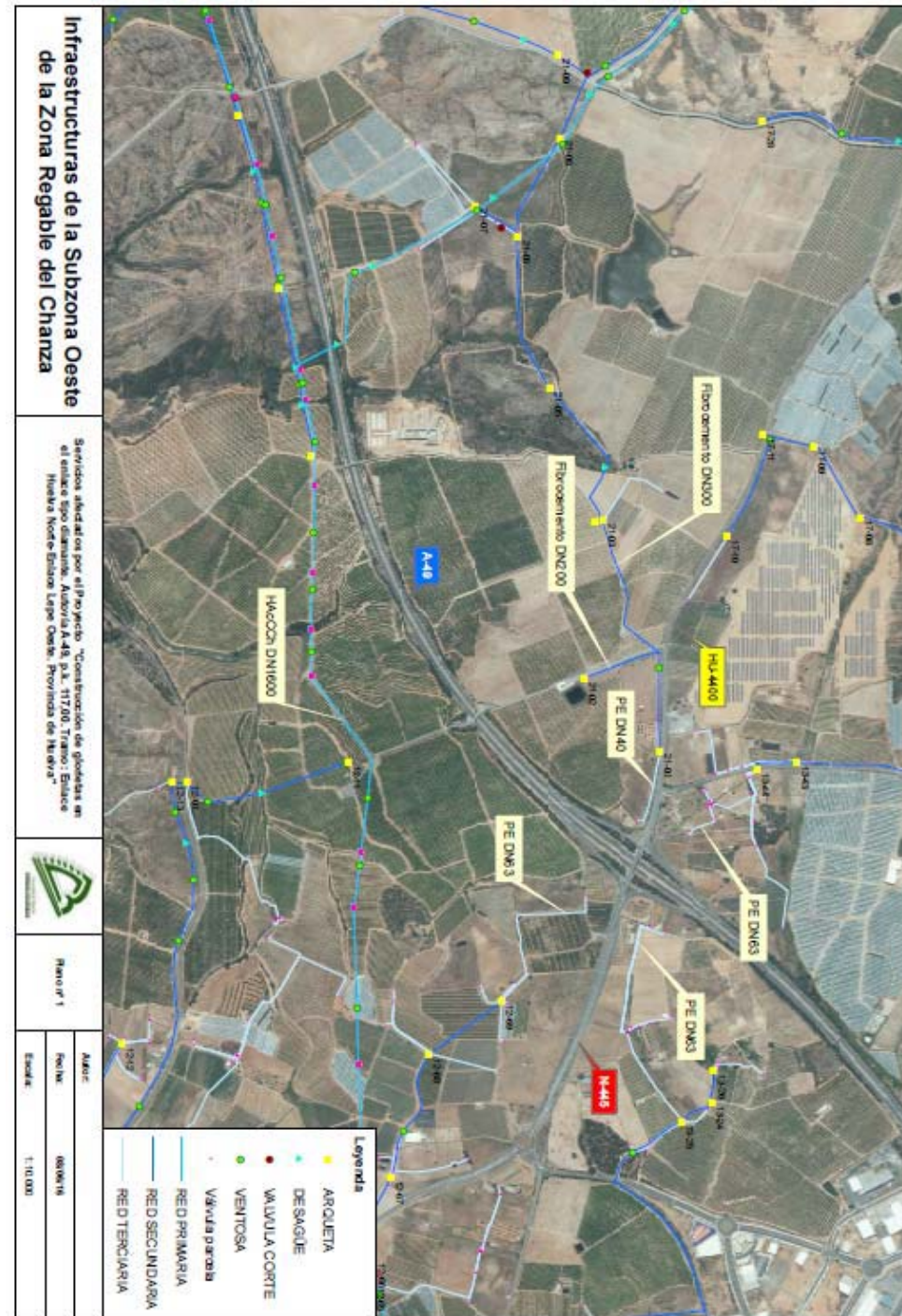
Un saludo.



Pedro Javier Suárez Martín
 Director Técnico

C.R.R. Piedras-Guadiana
 Alonso Barba, 38 - 21440 LEPE (Huelva)
 Tlf: 655846752 suarez@pedrasguadiana.es

No me imprimas si no es necesario. Protejamos el medio ambiente



Lepe, 13 de junio de 2016



Clothos
CL Rosario Pino, 6 – 11º B
28020 Madrid

Asunto: Posibles servicios afectados Proyecto clave 39-H-3880

En respuesta su escrito solicitando información sobre las infraestructuras titularidad de esta Comunidad de Regantes que pudieran encontrarse en el ámbito de actuación del Proyecto de Construcción de clave 39-H-3880 "Construcción de glorietas en el enlace tipo diamante. Autovía A-49, p.k. 117,00. Tramo: Enlace Huelva Norte-Enlace Lepe Oeste. Provincia de Huelva", se adjunta a continuación un enlace del que poder descargarse el plano en el que pueden consultar los posibles servicios afectados:

www.a.piedrasguadiana.es/Servicios_afectados_Clothos.pdf

Se trata tanto de conducciones de transporte (red primaria), distribución (red secundaria) y abastecimiento (red terciaria) de agua para riego, cuyo material y diámetro se indican en el mencionado plano, como de los distintos elementos de la red.

Por Comunidad de Regantes Piedras-Guadiana
El gerente



Fdo.: José Manuel Villegas Martín

CIF: G-21046172 · C/Alonso Barba, 38 – 21440 Lepe (Huelva) · Tlf. 959 38 23 29 – Fax 959 38 23 68 – Averías 629784040 · comunidad@piedrasguadiana.es · www.piedrasguadiana.es



Francisco Javier Pérez

De: Pedro Suárez [suarez@pedrasguadiana.es]
Enviado el: jueves, 16 de junio de 2016 17:59
Para: Francisco Javier Pérez
CC: Lineales; comunidad@pedrasguadiana.es
Asunto: RE: Posibles servicios afectados Proyecto clave 39-H-3880

Buenas tardes:

La arqueta que habéis identificado en campo no corresponde a una válvula de parcela de la agrupación 21-01, sino a una válvula de la conducción de fibrocemento DN300 de la red de abastecimiento en precario, la cual fue sustituida hace años por la red de los sectores oficiales; por tanto, está fuera de servicio y no está previsto volver a utilizarla. Por ello, no es necesario considerarla como servicio afectado, y este es el motivo por el que no se incluyó en el plano que se os envió la pasada semana .

La que sí debe ser considerada es la válvula de parcela próxima a ésta, así como la conducción PE DN40 de la red terciaria del sector 21 que la abastece.

Un saludo.



Pedro Javier Suárez Martín

Director Técnico

C.RR. Piedras-Guadiana
Alonso Barba, 38 · 21440 LEPE (Huelva)
Tlf: 655846752 suarez@pedrasguadiana.es

1

**GESTIÓN INTEGRAL DE AGUA
DE LA COSTA DE HUELVA (GIAHSA)**

DOCUMENTACIÓN ENVIADA



GESTIÓN INTEGRAL DE AGUA
DE LA COSTA DE HUELVA (GIAHSA)
Ctra. A-492, km 4
02110 – Aljaraque
HUELVA

Madrid, 13 de mayo de 2016

Estimados señores:

Actualmente la Demarcación de Carreteras del Estado en Andalucía Occidental está redactando el Proyecto de Construcción de clave 39-H-3880: "Construcción de glorietas en el enlace tipo diamante. Autovía A-49, p.k. 117,100. Tramo: Enlace de Huelva Norte – Enlace Lepe Oeste. Provincia de Huelva", resultando adjudicataria de éstos la empresa consultora CLOTHOS, S.L.

Se remite la localización de la zona en la que se está desarrollando el proyecto, con el fin de que nos faciliten cuanta información estimen necesaria para llevar a cabo la redacción de dicho proyecto, especialmente:

- Información sobre el uso actual de las infraestructuras de su titularidad que pudieran encontrarse en el ámbito de actuación del proyecto de referencia.
- Información de cualquier actuación prevista en la zona del proyecto.

Se adjunta un plano de la situación y de la zona de actuación del proyecto. Si lo precisan, podemos enviar planos más detallados.

Debido a la urgencia para la redacción del proyecto, esperamos nos den respuesta a la mayor brevedad posible, pudiendo contactar conmigo a través de los datos que figuran al pie de esta carta.

Agradecemos de antemano la colaboración prestada, rogando contesten a la mayor celeridad posible.

Sin otro particular, y a la espera de sus noticias, le saluda atentamente,

Francisco Javier Pérez Arroyo
Dpto. de Infraestructura del Transporte



C/ Rosario Piño, 6 - 11º B
28020 MADRID - ESPAÑA
Tel.: (34) 91 571 59 59
Fax: (34) 91 219 36 00
correo-e: clothos@clothos.es
www.clothos.es

DOCUMENTACIÓN RECIBIDA

De: Atención a usuarios [mailto:atencionclientes@aemet.es]
Enviado el: miércoles, 01 de junio de 2016 8:47
Para: lineales@clothos.es
Asunto: Aceptación solicitud nº W000014346

Le indicamos que su solicitud ha sido aceptada. Su número de petición para cualquier tramitación es 990160460 en SEDE CENTRAL DE AEMET.

Atentamente
Agencia Estatal de Meteorología
NOTA: Esta dirección de correo electrónico no está habilitada para recibir mensajes. Si necesita ponerse en contacto con nosotros hágalo a través del apartado "Atención al Público"

De: jarolop@aemet.es [mailto:jarolop@aemet.es]
Enviado el: lunes, 06 de junio de 2016 9:37
Para: lineales@clothos.es
Asunto: AEMET-PETICIÓN 990160460

Buenos días.
Le enviamos la información que solicitó. Posteriormente, recibirá por correo convencional el original de la factura.
Un saludo.

Juana Arolo
UNIDAD DE INFORMACIÓN METEOROLÓGICA
c/ Leonardo Prieto Castro 8
28040 Madrid
Telf: 915810213
Fax: 915819811