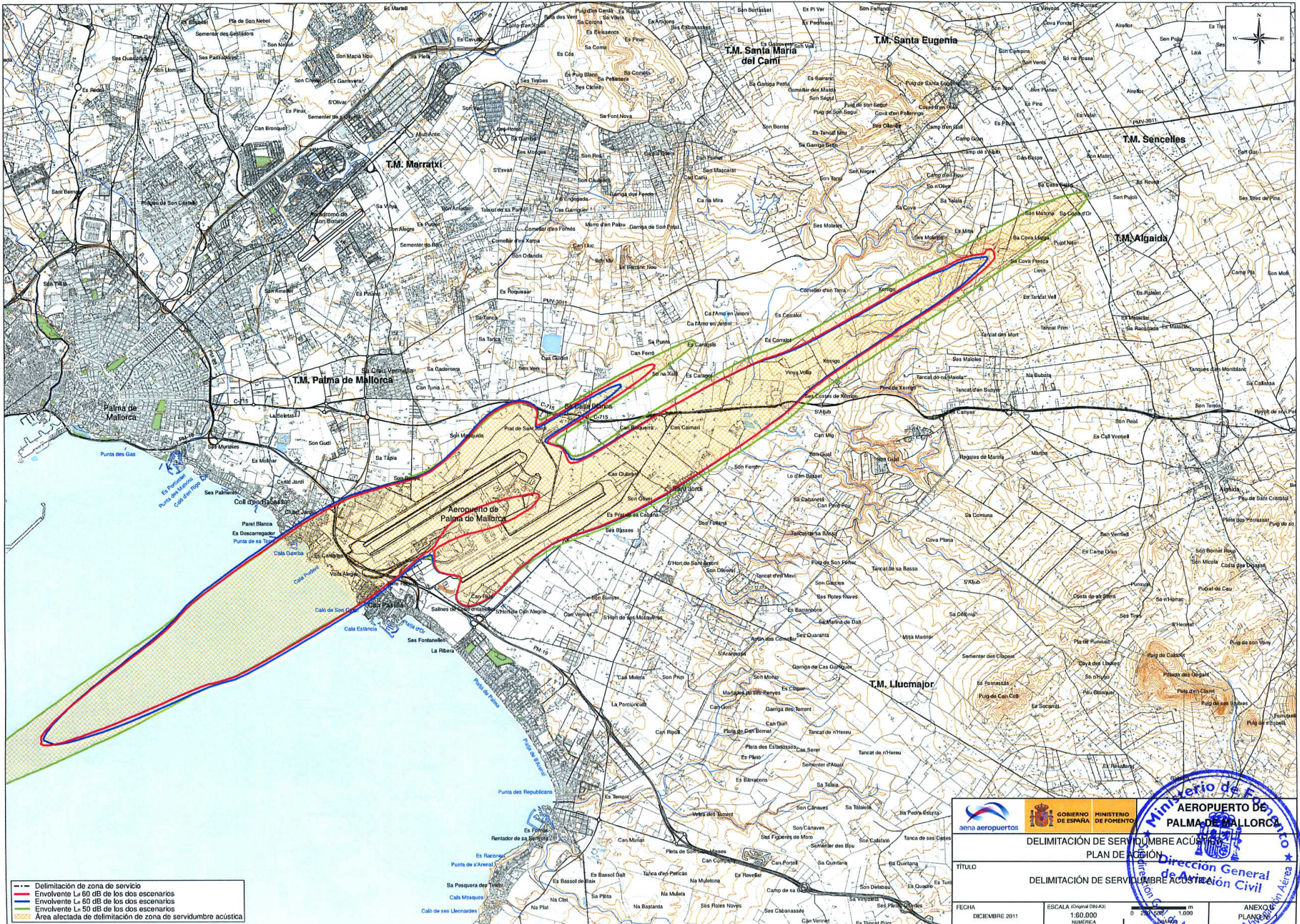
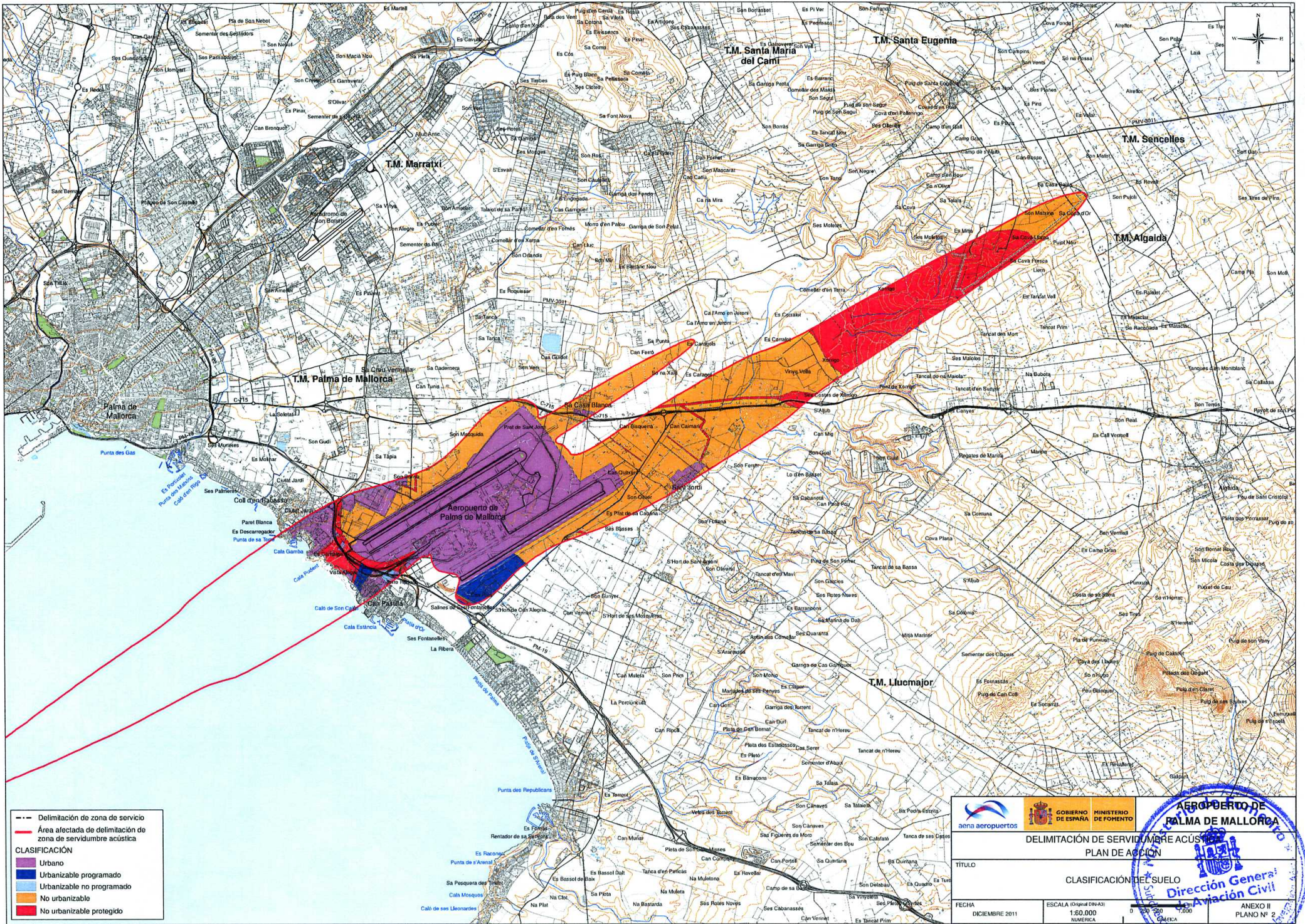


## ANEXO II: DELIMITACIÓN DE SERVIDUMBRE ACÚSTICA



- Delimitación de zona de servicio
- Envoltorio L<sub>60</sub> dB de los dos escenarios
- Envoltorio L<sub>50</sub> dB de los dos escenarios
- Área afectada de delimitación de zona de servidumbre acústica

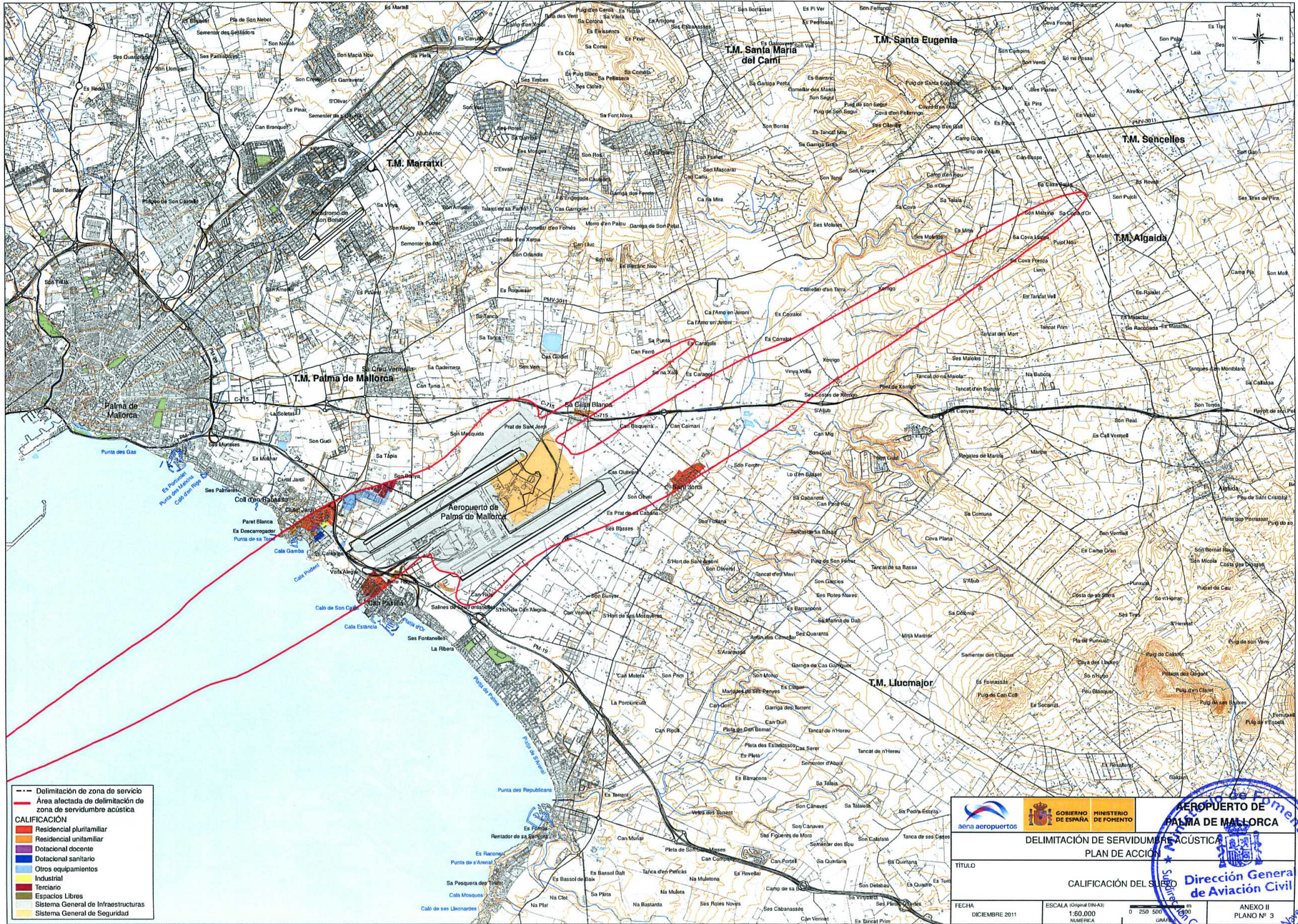
			<b>Ministerio de Fomento</b> <b>AEROPUERTO DE PALMA DE MALLORCA</b>
<b>DELIMITACIÓN DE SERVIDUMBRE ACÚSTICA</b> <b>PLAN DE ACCIÓN</b>			
<b>Dirección General de Aviación Civil</b>			
<b>DELIMITACIÓN DE SERVIDUMBRE ACÚSTICA</b>			
FECHA	ESCALA (Original DIN/A3)	ANEXO PLANOS	
DICIEMBRE 2011	1:60.000 NUMÉRICA		ANEXO PLANOS



- Delimitación de zona de servicio
  - Área afectada de delimitación de zona de servidumbre acústica
- CLASIFICACIÓN**
- Urbanos
  - Urbanizable programado
  - Urbanizable no programado
  - No urbanizable
  - No urbanizable protegido

			<b>AEROPUERTO DE PALMA DE MALLORCA</b> <b>DELIMITACIÓN DE SERVIDUMBRE ACÚSTICA</b> <b>PLAN DE ACCIÓN</b>
TÍTULO			
CLASIFICACIÓN DEL SUELO			<b>Dirección General de Aviación Civil</b>
FECHA	ESCALA (Original DIN-A3)		
DICIEMBRE 2011	1:60.000	ANEXO II	
		PLANO Nº 2	

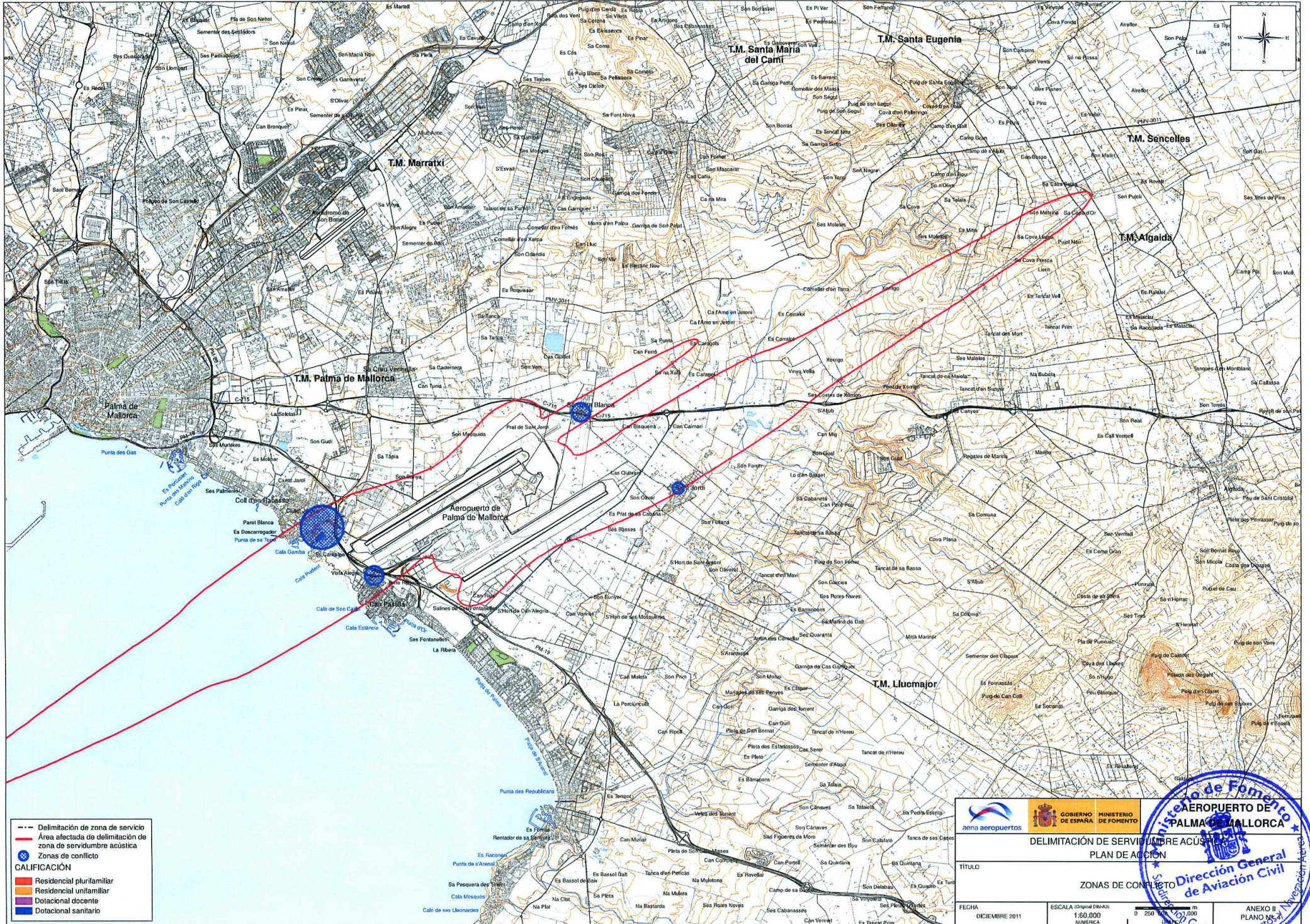




- Delimitación de zona de servicio
  - Área afectada de delimitación de zona de servidumbre acústica
- CALIFICACION**
- Residencial plurifamiliar
  - Residencial unifamiliar
  - Dotacional docente
  - Otros equipamientos
  - Industrial
  - Terciario
  - Espacios Libres
  - Sistema General de Infraestructuras
  - Sistema General de Seguridad

			
<b>DELIMITACIÓN DE SERVIDUMBRE ACÚSTICA</b> <b>PLAN DE ACCIÓN</b>			
<b>TÍTULO</b> <b>CALIFICACIÓN DEL SUELO</b>			
FECHA DICIEMBRE 2011	ESCALA (Original DIN A3) 1:60.000	 0 250 500 m 0 250 500 metros	ANEXO II PLANO Nº 3





- Delimitación de zona de servicio
  - Área afectada de delimitación de zona de servidumbre acústica
  - Zonas de conflicto
- CALIFICACIÓN**
- Residencial plurifamiliar
  - Residencial unifamiliar
  - Dotacional docente
  - Dotacional sanitario

	<b>AEROPUERTO DE PALMA DE MALLORCA</b> <b>DELIMITACIÓN DE SERVIDUMBRE ACÚSTICA</b> <b>PLAN DE ACCIÓN</b>
<b>ZONAS DE CONFLICTO</b> Dirección General de Aviación Civil	
FECHA DICIEMBRE 2011	ESCALA (Original DN443) 1:60.000 NUMÉRICA 0 250 500 1.000 m
ANEXO II PLANO Nº. 1	