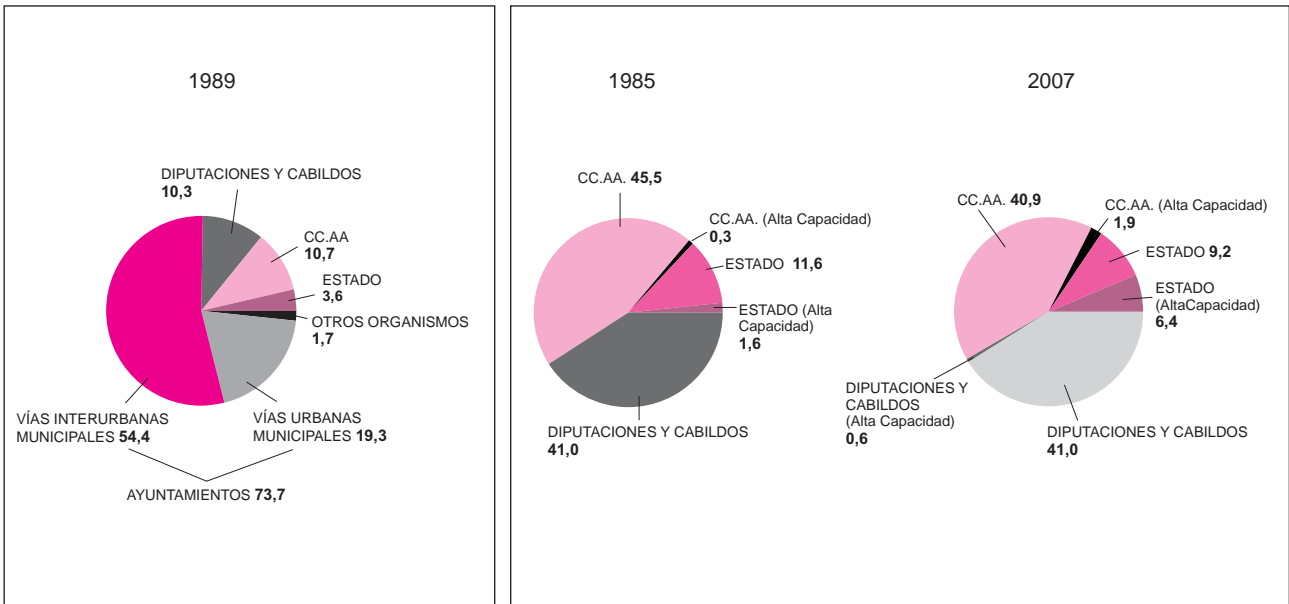


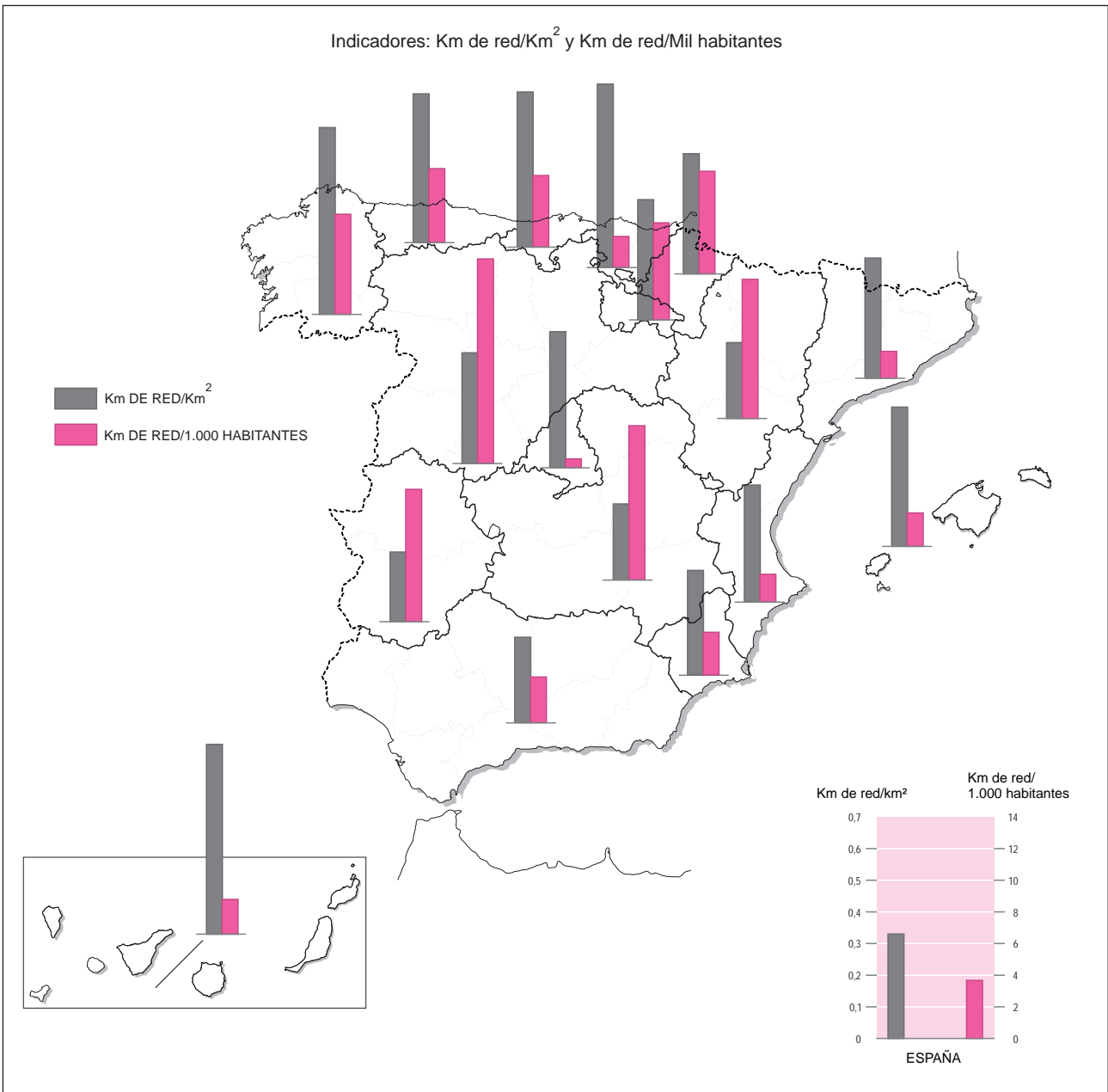
Carreteras

7

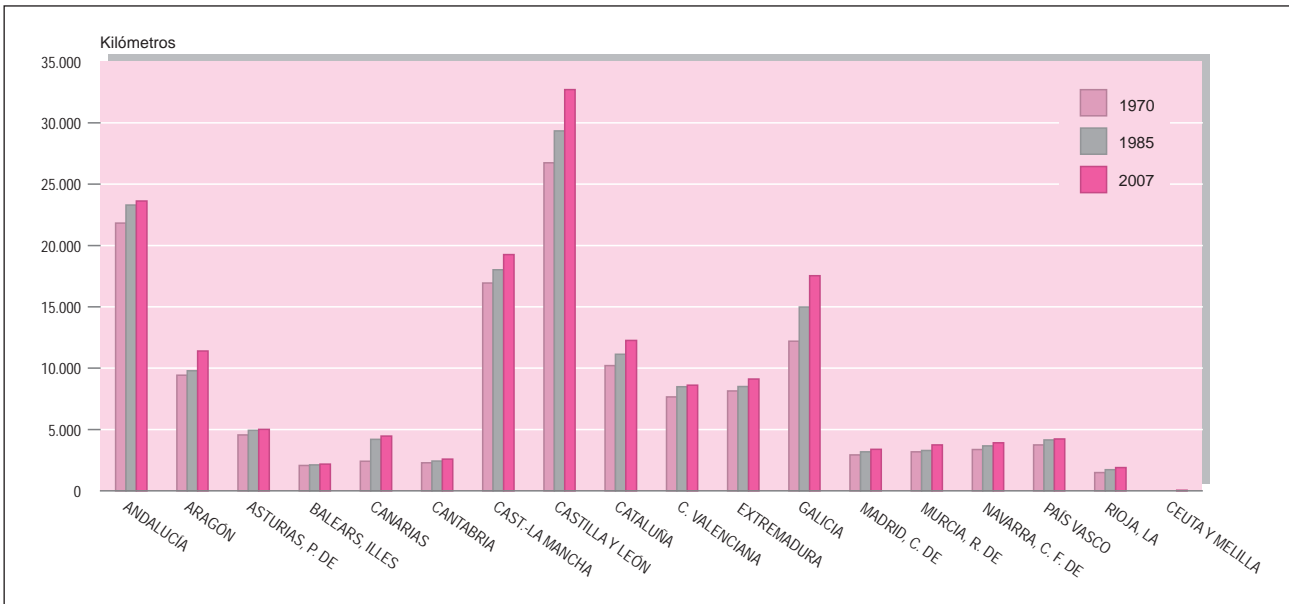
7.1. Y 7.2. DISTRIBUCIÓN PORCENTUAL DE LA RED DE CARRETERAS SEGÚN COMPETENCIA



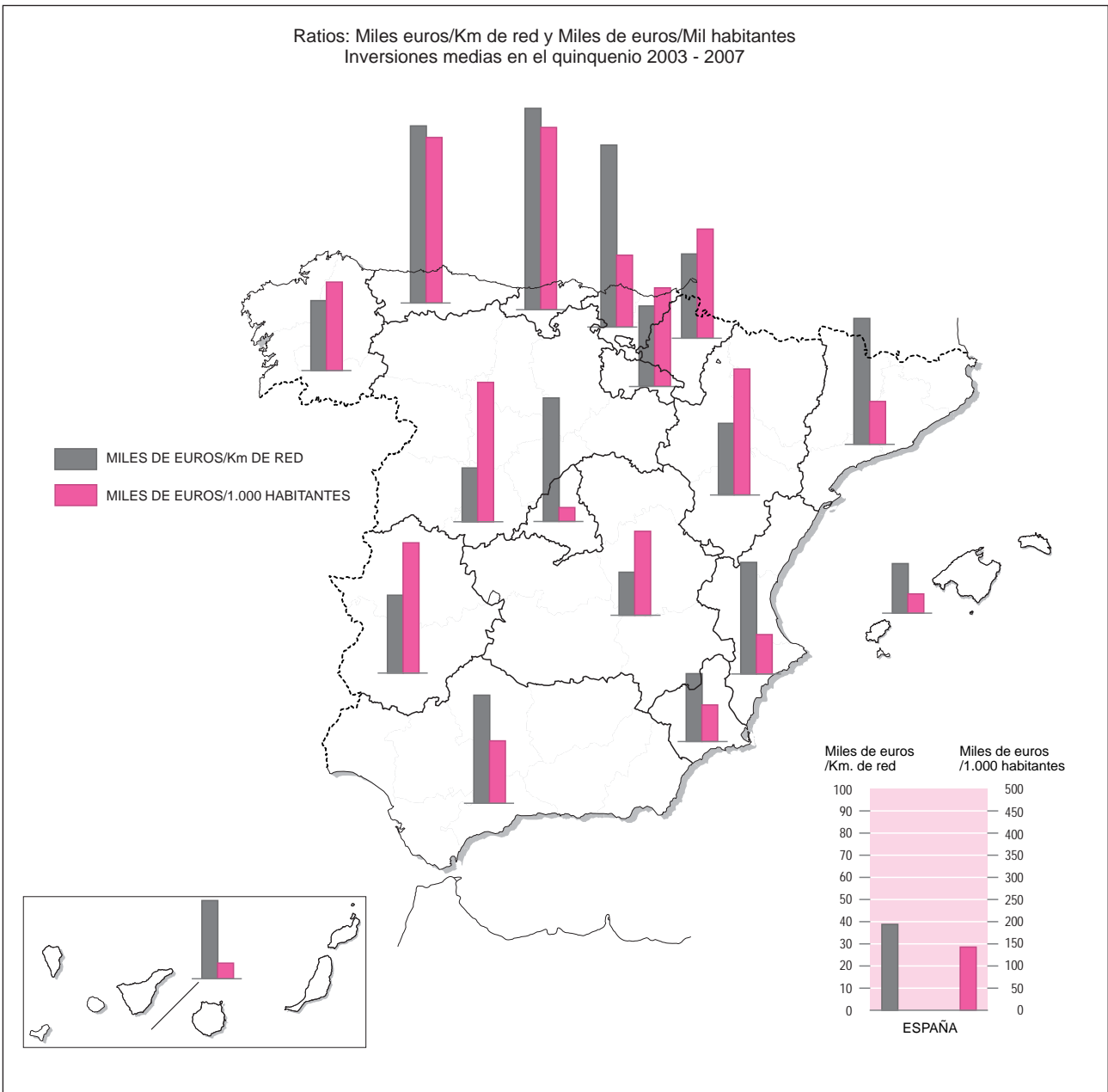
7.3. INDICADORES DE LA RED DE CARRETERAS DEL ESTADO, CC.AA., DIPUTACIONES Y CABILDOS. 2007



7.4. EVOLUCIÓN DE LA RED DE CARRETERAS POR CC.AA.



7.5. RED DE CARRETERAS DEL ESTADO, CC. AA., DIPUTACIONES Y CABILDOS. RÁTIOS ECONÓMICOS. 2007



7. Carreteras

1. Red de carreteras según competencia (*)

Unidad: Kilómetros

AÑOS	Red Nacional Total	Red a cargo del Estado	Red a cargo de las Comunidades Autónomas	Red a cargo de las Diputaciones y Cabildos
1993	159.630	21.576	72.082	65.972
1994 (1)	162.196	22.536	72.565	67.095
1995	162.617	22.926	72.553	67.138
1996	162.100	23.131	72.166	66.803
1997	162.795	23.397	72.444	66.954
1998	163.273	23.842	70.574	68.857
1999	163.769	24.124	71.080	68.565
2000	163.557	24.105	70.837	68.615
2001	163.799	24.458	70.854	68.487
2002	164.139	24.641	69.459	70.039
2003	164.584	24.857	70.270	69.457
2004	165.152	25.155	70.501	69.496
2005	165.646	25.415	70.755	69.476
2006	166.339	25.804	70.995	69.540
2007	166.011	25.846	71.084	69.081

Fuente: D. G. Carreteras (Mº de Fomento), Comunidades Autónomas, Diputaciones y Cabildos y elaboración propia

(*) Además de este viario los Ayuntamientos (dato de 1998) tienen 489.698 km. (Tabla 5) de los cuales 361.517 km. son interurbanos (Tabla 5.2) y, además, existen 11.355 km. (dato de 1998) de viario de Otros Organismos (Tabla 6). La longitud completa de red interurbana es de 538.547 km.

(1) Red a cargo del Estado, se elabora en este año un nuevo inventario.

7. Carreteras

1.a. Red de carreteras según competencia por tipo de vía

Unidad: Kilómetros

AÑOS	Total	Red a cargo del Estado		Red a cargo de las Comunidades Autónomas		Red a cargo de Diputaciones y Cabildos	
		Vías de gran capacidad	Resto de la red	Vías de gran capacidad	Resto de la red	Vías de gran capacidad	Resto de la red
1993	159.630	5.714	15.862	1.456	70.626	234	65.738
1994 (1)	162.196	6.002	16.534	1.489	71.076	257	66.838
1995	162.617	6.274	16.652	1.572	70.981	287	66.851
1996	162.100	6.534	16.597	1.667	70.499	299	66.504
1997	162.795	6.919	16.478	1.821	70.623	323	66.631
1998	163.273	7.423	16.419	1.664	68.910	562	68.295
1999	163.769	7.657	16.467	2.032	69.048	617	67.948
2000	163.557	7.656	16.449	2.088	68.749	699	67.916
2001	163.799	8.082	16.376	2.362	68.492	708	67.779
2002	164.139	8.368	16.273	2.245	67.214	793	69.246
2003	164.584	8.794	16.063	2.361	67.909	854	68.603
2004	165.152	9.164	15.991	2.407	68.094	873	68.623
2005	165.646	9.465	15.950	2.746	68.009	945	68.531
2006	166.339	10.081	15.723	2.812	68.183	979	68.561
2007	166.011	10.526	15.320	3.166	67.918	997	68.084

Fuente: D. G. de Carreteras (Mº de Fomento), Comunidades Autónomas y Diputaciones.

(1) Red a cargo del Estado, se elabora en este año un nuevo inventario.

7. Carreteras

1.b. Red de carreteras según competencia por provincias. Año 2007

Unidad: Kilómetros

Provincias	Total	Dependencia		
		Del Estado	De las CC.AA.	De las Diputaciones y Cabildos
ANDALUCÍA	23.622	3.315	10.402	9.905
Almería	2.426	382	831	1.213
Cádiz	2.171	320	1.045	806
Córdoba	4.039	606	1.653	1.780
Granada	3.099	330	1.552	1.217
Huelva	2.084	452	773	859
Jaén	3.499	432	1.422	1.645
Málaga	2.487	372	1.255	860
Sevilla	3.817	421	1.871	1.525
ARAGÓN	11.398	2.397	5.670	3.331
Huesca	4.247	753	2.082	1.412
Teruel	3.150	664	1.585	901
Zaragoza	4.001	980	2.003	1.018
ASTURIAS, PRINCIPADO DE	5.021	822	4.199	--
BALEARS , ILLES	2.174	--	--	2.174
CANARIAS	4.467	--	--	4.467
Las Palmas	1.970	--	--	1.970
Sta Cruz Tenerife	2.497	--	--	2.497
CANTABRIA	2.592	616	1.976	--
CASTILLA-LA MANCHA	19.265	3.781	8.178	7.306
Albacete	3.673	682	1.495	1.496
Ciudad Real	4.258	817	1.687	1.754
Cuenca	4.068	1.034	1.535	1.499
Guadalajara	3.419	408	1.443	1.568
Toledo	3.847	840	2.018	989
CASTILLA Y LEÓN	32.699	5.249	11.484	15.966
Ávila	2.561	424	973	1.164
Burgos	5.076	920	1.866	2.290
León	6.009	1.005	1.823	3.181
Palencia	2.976	370	1.571	1.035
Salamanca	3.910	467	1.268	2.175
Segovia	2.409	369	809	1.231
Soria	3.285	485	917	1.883
Valladolid	3.077	524	1.113	1.440
Zamora	3.397	685	1.145	1.567
CATALUÑA	12.263	1.979	5.892	4.392
Barcelona	4.035	391	1.913	1.731
Girona	2.508	467	1.291	750
LLeida	2.856	553	1.484	819
Tarragona	2.864	568	1.204	1.092
COMUNIDAD VALENCIANA	8.614	1.942	2.880	3.792
Alicante	2.726	668	1.063	995
Castellón	2.285	457	1.017	811
Valencia	3.603	817	800	1.986
EXTREMADURA	9.113	1.589	3.787	3.737
Badajoz	4.922	857	2.148	1.917
Cáceres	4.191	732	1.639	1.820
GALICIA	17.535	2.293	5.372	9.870
A Coruña	4.292	511	1.661	2.120
Lugo	6.348	713	1.426	4.209
Ourense	3.376	512	1.009	1.855
Pontevedra	3.519	557	1.276	1.686
MADRID, COMUNIDAD DE	3.390	790	2.600	--
MURCIA, REGIÓN DE	3.751	497	3.254	--
NAVARRA , C. FORAL DE	3.925	39	3.886	--
PAÍS VASCO	4.229	88	--	4.141
Álava	1.477	62	--	1.415
Guipúzcoa	1.379	--	--	1.379
Vizcaya	1.373	26	--	1.347
RIOJA, LA	1.894	424	1.470	--
CEUTA Y MELILLA	59	25	34	--
TOTAL	166.011	25.846	71.084	69.081

7. Carreteras

1.1. Red de carreteras por Comunidades Autónomas

	Unidad: Kilómetros						
COMUNIDADES AUTÓNOMAS	1995	2000	2003	2004	2005	2006	2007
ANDALUCÍA	24.594	24.563	24.477	24.558	24.600	24.616	23.622
ARAGÓN	10.101	10.176	11.178	11.170	11.320	11.384	11.398
ASTURIAS, PRINCIPADO DE	4.858	4.878	5.033	5.001	5.016	5.023	5.021
BALEARS, ILLES	2.187	2.176	2.164	2.154	2.148	2.155	2.174
CANARIAS	4.324	4.434	4.244	4.247	4.261	4.186	4.467
CANTABRIA	2.575	2.591	2.571	2.586	2.599	2.604	2.592
CASTILLA-LA MANCHA	18.433	18.688	18.835	18.890	19.043	19.351	19.265
CASTILLA Y LEÓN	32.527	32.967	32.238	32.319	32.455	32.622	32.699
CATALUÑA	11.806	12.043	12.106	12.176	12.120	11.986	12.263
COMUNIDAD VALENCIANA	8.920	8.449	8.485	8.498	8.554	8.580	8.614
EXTREMADURA	8.793	8.697	8.841	8.923	8.960	9.169	9.113
GALICIA	16.658	17.204	17.293	17.411	17.425	17.518	17.535
MADRID, COMUNIDAD DE	3.326	3.142	3.264	3.400	3.404	3.415	3.390
MURCIA, REGIÓN DE	3.531	3.647	3.766	3.748	3.748	3.651	3.751
NAVARRA, C. FORAL DE	3.766	3.685	3.895	3.891	3.841	3.924	3.925
PAÍS VASCO	4.370	4.353	4.264	4.250	4.218	4.205	4.229
RIOJA, LA	1.788	1.806	1.872	1.872	1.876	1.892	1.894
CEUTA Y MELILLA	60	58	58	58	58	58	59
TOTAL	162.617	163.557	164.584	165.152	165.646	166.339	166.011

Fuente: D. G. de Carreteras (Mº de Fomento), Comunidades Autónomas, Diputaciones y Cabildos y elaboración propia.

7. Carreteras

1.2. Red de carreteras a cargo del Estado por Comunidades Autónomas

Unidad: Kilómetros

COMUNIDADES AUTÓNOMAS	1995	2000	2003	2004	2005	2006	2007
ANDALUCÍA	3.055	3.229	3.323	3.357	3.359	3.359	3.315
ARAGÓN	2.132	2.194	2.283	2.284	2.340	2.374	2.397
ASTURIAS, PRINCIPADO DE	683	714	761	776	788	803	822
BALEARS, ILLES	--	--	--	--	--	--	--
CANARIAS	--	--	--	--	--	--	--
CANTABRIA	545	559	590	608	619	626	616
CASTILLA-LA MANCHA	3.313	3.418	3.496	3.543	3.602	3.862	3.781
CASTILLA Y LEÓN	4.525	4.879	5.074	5.129	5.187	5.233	5.249
CATALUÑA	1.934	1.962	1.987	2.008	2.013	2.015	1.979
COMUNIDAD VALENCIANA	1.749	1.801	1.865	1.878	1.897	1.901	1.942
EXTREMADURA	1.342	1.357	1.423	1.437	1.466	1.556	1.589
GALICIA	1.830	2.203	2.262	2.258	2.267	2.277	2.293
MADRID, COMUNIDAD DE	575	618	682	787	787	809	790
MURCIA, REGIÓN DE	535	606	540	519	519	414	497
NAVARRA, C. FORAL DE	39	39	39	39	39	39	39
PAÍS VASCO	199	89	88	88	88	88	88
RIOJA, LA	410	412	419	419	419	423	424
CEUTA Y MELILLA	60	25	25	25	25	25	25
TOTAL	22.926	24.105	24.857	25.155	25.415	25.804	25.846

Fuente: D. G. de Carreteras. Mº de Fomento.

7. Carreteras

1.2.a. Red de carreteras a cargo del Estado. Vías de gran capacidad (Autopistas, autovías y carreteras de doble calzada) por Comunidades Autónomas

COMUNIDADES AUTÓNOMAS	Unidad: Kilómetros						
	1995	2000	2003	2004	2005	2006	2007
ANDALUCÍA	1.044	1.291	1.478	1.506	1.542	1.589	1.645
ARAGÓN	383	450	556	568	643	673	715
ASTURIAS, PRINCIPADO DE	136	184	239	258	280	287	325
BALEARS, ILLES	--	--	--	--	--	--	--
CANARIAS	--	--	--	--	--	--	--
CANTABRIA	115	135	177	195	206	214	214
CASTILLA-LA MANCHA	790	875	991	1.041	1.091	1.366	1.379
CASTILLA Y LEÓN	794	1.187	1.421	1.480	1.555	1.619	1.688
CATALUÑA	741	763	803	831	836	845	856
COMUNIDAD VALENCIANA	704	821	908	926	933	964	1.022
EXTREMADURA	267	267	351	381	392	500	548
GALICIA	262	633	732	732	741	753	780
MADRID, COMUNIDAD DE	463	506	570	680	680	705	686
MURCIA, REGIÓN DE	213	285	299	297	297	297	384
NAVARRA, C. FORAL DE	39	39	39	39	39	39	39
PAÍS VASCO	195	85	85	85	85	85	85
RIOJA, LA	128	135	145	145	145	145	160
CEUTA Y MELILLA	--	--	--	--	--	--	--
TOTAL	6.274	7.656	8.794	9.164	9.465	10.081	10.526

Fuente: D. G. de Carreteras. Mº de Fomento.

7. Carreteras

1.2.b. Red de carreteras a cargo del Estado. Resto de la red por Comunidades Autónomas

Unidad: Kilómetros

COMUNIDADES AUTÓNOMAS	1995	2000	2003	2004	2005	2006	2007
ANDALUCÍA	2.011	1.938	1.845	1.851	1.817	1.770	1.670
ARAGÓN	1.749	1.744	1.727	1.716	1.697	1.701	1.682
ASTURIAS, PRINCIPADO DE	547	530	522	518	508	516	497
BALEARS, ILLES	--	--	--	--	--	--	--
CANARIAS	--	--	--	--	--	--	--
CANTABRIA	430	424	413	413	413	412	402
CASTILLA-LA MANCHA	2.523	2.543	2.505	2.502	2.511	2.496	2.402
CASTILLA Y LEÓN	3.731	3.692	3.653	3.649	3.632	3.614	3.561
CATALUÑA	1.193	1.199	1.184	1.177	1.177	1.170	1.123
COMUNIDAD VALENCIANA	1.045	980	957	952	964	937	920
EXTREMADURA	1.075	1.090	1.072	1.056	1.074	1.056	1.041
GALICIA	1.568	1.570	1.530	1.526	1.526	1.524	1.513
MADRID, COMUNIDAD DE	112	112	112	107	107	104	104
MURCIA, REGIÓN DE	322	321	241	222	222	117	113
NAVARRA, C. FORAL DE	--	--	--	--	--	--	--
PAÍS VASCO	4	4	3	3	3	3	3
RIOJA, LA	282	277	274	274	274	278	264
CEUTA Y MELILLA	60	25	25	25	25	25	25
TOTAL	16.652	16.449	16.063	15.991	15.950	15.723	15.320

Fuent : D. G. de Carreteras. Mº de Fomento.

7. Carreteras

1.3. Red de carreteras a cargo de los Entes Territoriales por Comunidades Autónomas

Unidad: Kilómetros

COMUNIDADES AUTÓNOMAS	1995	2000	2003	2004	2005	2006	2007
ANDALUCÍA	21.539	21.333	21.154	21.201	21.241	21.257	20.307
ARAGÓN	7.969	7.982	8.895	8.886	8.980	9.010	9.001
ASTURIAS, PRINCIPADO DE	4.175	4.164	4.272	4.225	4.228	4.220	4.199
BALEARS, ILLES	2.187	2.176	2.164	2.154	2.148	2.155	2.174
CANARIAS	4.324	4.433	4.244	4.247	4.261	4.186	4.467
CANTABRIA	2.030	2.033	1.981	1.978	1.980	1.978	1.976
CASTILLA-LA MANCHA	15.120	15.270	15.339	15.347	15.441	15.489	15.484
CASTILLA Y LEÓN	28.002	28.088	27.164	27.190	27.268	27.389	27.450
CATALUÑA	9.872	10.081	10.119	10.168	10.107	9.971	10.284
COMUNIDAD VALENCIANA	7.171	6.648	6.620	6.620	6.657	6.679	6.672
EXTREMADURA	7.451	7.340	7.418	7.486	7.494	7.613	7.524
GALICIA	14.828	15.002	15.031	15.153	15.158	15.241	15.242
MADRID, COMUNIDAD DE	2.751	2.524	2.582	2.613	2.617	2.606	2.600
MURCIA, REGIÓN DE	2.996	3.041	3.226	3.229	3.229	3.237	3.254
NAVARRA, C. FORAL DE	3.727	3.646	3.856	3.852	3.802	3.885	3.886
PAÍS VASCO	4.171	4.264	4.176	4.162	4.130	4.117	4.141
RIOJA, LA	1.378	1.394	1.453	1.453	1.457	1.469	1.470
CEUTA Y MELILLA	--	33	33	33	33	33	34
TOTAL	139.691	139.452	139.727	139.997	140.231	140.535	140.165

Fuente: Comunidades Autónomas, Diputaciones y Cabildos.

7. Carreteras

1.3.a. Red de carreteras a cargo de las Comunidades Autónomas por Comunidades Autónomas

Unidad: Kilómetros

COMUNIDADES AUTÓNOMAS	2006					2007				
	Total	Autopistas de peaje	Autovías	Carreteras de doble calzada	Resto red	Total	Autopistas de peaje	Autovías	Carreteras de doble calzada	Resto red
ANDALUCÍA	10.634	--	669	136	9.829	10.402	--	779	93	9.530
ARAGÓN	5.682	--	--	15	5.667	5.670	--	--	10	5.660
ASTURIAS, PRINCIPADO DE	4.220	--	39	3	4.178	4.199	--	66	4	4.129
BALEARS, ILLES	--	--	--	--	--	--	--	--	--	--
CANARIAS	--	--	--	--	--	--	--	--	--	--
CANTABRIA	1.978	--	--	--	1.978	1.976	--	--	--	1.976
CASTILLA-LA MANCHA	8.180	--	131	--	8.049	8.178	--	131	--	8.047
CASTILLA Y LEÓN	11.460	--	188	17	11.255	11.484	--	202	20	11.262
CATALUÑA	5.645	199	96	164	5.186	5.892	197	326	42	5.327
COMUNIDAD VALENCIANA	2.874	--	129	122	2.623	2.880	--	172	136	2.572
EXTREMADURA	3.787	--	75	38	3.674	3.787	--	75	38	3.674
GALICIA	5.305	54	27	13	5.211	5.372	54	51	13	5.254
MADRID, COMUNIDAD DE	2.606	--	68	165	2.373	2.600	--	81	187	2.332
MURCIA, REGIÓN DE	3.237	--	64	91	3.082	3.254	--	91	87	3.076
NAVARRA, C. FORAL DE	3.885	98	184	24	3.579	3.886	99	184	24	3.579
PAÍS VASCO	--	--	--	--	--	--	--	--	--	--
RIOJA, LA	1.469	--	--	2	1.467	1.470	--	--	3	1.467
CEUTA	17	--	--	--	17	18	--	--	--	18
MELILLA	16	--	--	1	15	16	--	--	1	15
TOTAL	70.995	351	1.670	791	68.183	71.084	350	2.158	658	67.918

Fuente: Comunidades Autónomas.

7. Carreteras

1.3.b. Red de carreteras a cargo de las Diputaciones Provinciales y Cabildos por Comunidades Autónomas

Unidad: Kilómetros

COMUNIDADES AUTÓNOMAS	1995	2000	2003	2004	2005	2006	2007
ANDALUCÍA	10.967	10.534	10.583	10.584	10.624	10.623	9.905
ARAGÓN	2.579	2.574	3.312	3.319	3.321	3.328	3.331
ASTURIAS, PRINCIPADO DE	--	--	--	--	--	--	--
BALEARS, ILLES	757	761	2.164	2.154	2.148	2.155	2.174
CANARIAS	2.344	4.433	4.244	4.247	4.261	4.186	4.467
CANTABRIA	--	--	--	--	--	--	--
CASTILLA-LA MANCHA	7.275	7.299	7.318	7.314	7.315	7.309	7.306
CASTILLA Y LEÓN	16.766	16.783	15.759	15.778	15.844	15.929	15.966
CATALUÑA	4.554	4.577	4.504	4.465	4.462	4.326	4.392
COMUNIDAD VALENCIANA	3.803	3.838	3.799	3.805	3.797	3.805	3.792
EXTREMADURA	4.130	3.669	3.706	3.774	3.706	3.826	3.737
GALICIA	9.792	9.883	9.892	9.894	9.868	9.936	9.870
MADRID, COMUNIDAD DE	--	--	--	--	--	--	--
MURCIA, REGIÓN DE	--	--	--	--	--	--	--
NAVARRA, C. FORAL DE	--	--	--	--	--	--	--
PAÍS VASCO	4.171	4.264	4.176	4.162	4.130	4.117	4.141
RIOJA, LA	--	--	--	--	--	--	--
TOTAL	67.138	68.615	69.457	69.496	69.476	69.540	69.081

Fuente: Diputaciones y Cabildos.

7. Carreteras

2. Red de carreteras del Estado, Comunidades Autónomas y Diputaciones y Cabildos por tipo y ancho de vía

Unidad: Kilómetros

AÑOS	Total	Vías de gran capacidad				Resto de la red		
		Total	Autopistas de peaje	Autovías (1)	Doble Calzada	Total	< 7 metros	> 7 metros
1993	159.630	7.404	1.991	4.586	827	152.226	112.309	39.917
1994	162.196	7.748	2.023	4.474	1.251	154.448	113.748	40.700
1995	162.617	8.133	2.023	4.939	1.171	154.484	111.282	43.202
1996	162.100	8.500	2.017	5.278	1.205	153.600	109.114	44.486
1997	162.795	9.063	2.063	5.687	1.313	153.732	106.894	46.838
1998	163.273	9.649	2.072	6.197	1.380	153.624	106.008	47.616
1999	163.769	10.306	2.239	6.654	1.413	153.463	103.649	49.814
2000	163.557	10.443	2.202	6.847	1.394	153.114	102.096	51.018
2001	163.799	11.152	2.277	7.294	1.581	152.647	103.234	49.413
2002	164.139	11.406	2.386	7.353	1.667	152.733	102.675	50.058
2003	164.584	12.009	2.517	7.779	1.713	152.575	101.520	51.055
2004	165.152	12.444	2.640	8.107	1.697	152.708	99.923	52.785
2005	165.646	13.156	2.648	8.784	1.724	152.490	98.139	54.351
2006	166.339	13.872	2.815	9.258	1.799	152.467	97.382	55.085
2007	166.011	14.689	2.972	10.041	1.676	151.322	94.585	56.737

Fuente: D. G. de Carreteras (Mº de Fomento), Comunidades Autónomas y Diputaciones y Cabildos.

(1) Incluye autopistas libres.

7. Carreteras

2.1. Red de carreteras del Estado, Comunidades Autónomas y Diputaciones y Cabildos. Vías de gran capacidad (autopistas, autovías y carreteras de doble calzada) por Comunidades Autónomas

							Unidad: Kilómetros	
COMUNIDADES AUTÓNOMAS	1995	2000	2003	2004	2005	2006	2007	
ANDALUCÍA	1.516	1.911	2.219	2.304	2.340	2.404	2.522	
ARAGÓN	389	456	562	574	652	688	728	
ASTURIAS, PRINCIPADO DE	136	192	282	301	323	329	395	
BALEARS, ILLES	64	72	82	81	124	165	184	
CANARIAS	235	255	278	291	307	308	298	
CANTABRIA	115	135	177	195	206	214	214	
CASTILLA-LA MANCHA	791	875	991	1.041	1.218	1.497	1.510	
CASTILLA Y LEÓN	801	1.278	1.631	1.686	1.762	1.824	1.910	
CATALUÑA	1.040	1.427	1.224	1.255	1.298	1.307	1.424	
COMUNIDAD VALENCIANA	820	963	1.164	1.190	1.222	1.265	1.346	
EXTREMADURA	276	274	389	419	506	613	661	
GALICIA	286	699	819	822	841	847	898	
MADRID, COMUNIDAD DE	619	684	802	908	909	938	954	
MURCIA, REGIÓN DE	254	367	449	449	449	452	562	
NAVARRA, C. FORAL DE	226	223	272	258	315	345	346	
PAÍS VASCO	435	495	520	522	536	528	573	
RIOJA, LA	130	137	147	147	147	147	163	
CEUTA Y MELILLA	--	--	1	1	1	1	1	
TOTAL	8.133	10.443	12.009	12.444	13.156	13.872	14.689	

Fuente: D. G. de Carreteras (Mº de Fomento), Comunidades Autónomas y Diputaciones y Cabildos.

7. Carreteras

2.2. Red de carreteras del Estado, Comunidades Autónomas y Diputaciones y Cabildos.

Autopistas de peaje por Comunidades Autónomas

Unidad: Kilómetros

COMUNIDADES AUTÓNOMAS	1995	2000	2003	2004	2005	2006	2007
ANDALUCÍA	93	170	192	192	192	192	217
ARAGÓN	158	158	154	154	154	154	154
ASTURIAS, PRINCIPADO DE	22	22	22	22	22	22	22
BALEARS, ILLES	--	--	--	--	--	--	--
CANARIAS	--	--	--	--	--	--	--
CANTABRIA	--	--	--	--	--	--	--
CASTILLA-LA MANCHA	--	--	24	52	52	214	214
CASTILLA Y LEÓN	194	194	282	282	282	282	282
CATALUÑA	630	653	655	655	658	658	656
COMUNIDAD VALENCIANA	287	287	334	334	334	334	363
EXTREMADURA	--	--	--	--	--	--	--
GALICIA	156	249	322	326	326	318	318
MADRID, COMUNIDAD DE	18	17	48	135	135	148	148
MURCIA, REGIÓN DE	--	--	26	26	26	26	113
NAVARRA, C. FORAL DE	151	137	137	137	137	137	138
PAÍS VASCO	195	196	202	206	211	211	228
RIOJA, LA	119	119	119	119	119	119	119
CEUTA Y MELILLA	--	--	--	--	--	--	--
TOTAL	2.023	2.202	2.517	2.640	2.648	2.815	2.972

Fuente: D. G. de Carreteras (Mº de Fomento), Comunidades Autónomas y Diputaciones y Cabildos.

7. Carreteras

2.3. Red de carreteras del Estado, Comunidades Autónomas y Diputaciones y Cabildos.

Autovías por Comunidades Autónomas

Unidad: Kilómetros

COMUNIDADES AUTÓNOMAS	1995	2000	2003	2004	2005	2006	2007
ANDALUCÍA	1.173	1.467	1.722	1.806	1.842	1.890	2.035
ARAGÓN	158	230	303	303	378	408	450
ASTURIAS, PRINCIPADO DE	95	151	240	259	281	285	350
BALEARS, ILLES	60	58	57	57	80	94	94
CANARIAS	175	186	204	245	254	257	217
CANTABRIA	109	126	168	186	197	205	205
CASTILLA-LA MANCHA	761	847	944	966	1.143	1.260	1.273
CASTILLA Y LEÓN	519	958	1.233	1.292	1.370	1.430	1.515
CATALUÑA	285	642	306	329	373	382	625
COMUNIDAD VALENCIANA	434	566	620	643	675	702	774
EXTREMADURA	238	238	320	346	434	545	593
GALICIA	74	368	413	413	432	443	494
MADRID, COMUNIDAD DE	452	478	596	614	614	614	599
MURCIA, REGIÓN DE	178	251	314	310	310	310	337
NAVARRA, C. FORAL DE	73	81	97	94	151	184	184
PAÍS VASCO	154	192	217	219	225	224	261
RIOJA, LA	1	8	25	25	25	25	35
CEUTA Y MELILLA	--	--	--	--	--	--	--
TOTAL	4.939	6.847	7.779	8.107	8.784	9.258	10.041

Fuente: D. G. de Carreteras (Mº de Fomento), Comunidades Autónomas y Diputaciones y Cabildos.

7. Carreteras

2.4. Red de carreteras del Estado, Comunidades Autónomas y Diputaciones y Cabildos.

Carreteras de doble calzada por Comunidades Autónomas

Unidad: Kilómetros

COMUNIDADES AUTÓNOMAS	1995	2000	2003	2004	2005	2006	2007
ANDALUCÍA	250	274	305	306	306	322	270
ARAGÓN	73	68	105	117	120	126	124
ASTURIAS, PRINCIPADO DE	19	19	20	20	20	22	23
BALEARS, ILLES	4	14	25	24	44	71	90
CANARIAS	60	69	74	46	53	51	81
CANTABRIA	6	9	9	9	9	9	9
CASTILLA-LA MANCHA	30	28	23	23	23	23	23
CASTILLA Y LEÓN	88	126	116	112	110	112	113
CATALUÑA	125	132	263	271	267	267	143
COMUNIDAD VALENCIANA	99	110	210	213	213	229	209
EXTREMADURA	38	36	69	73	72	68	68
GALICIA	56	82	84	83	83	86	86
MADRID, COMUNIDAD DE	149	189	158	159	160	176	207
MURCIA, REGIÓN DE	76	116	109	113	113	116	112
NAVARRA, C. FORAL DE	2	5	38	27	27	24	24
PAÍS VASCO	86	107	101	97	100	93	84
RIOJA, LA	10	10	3	3	3	3	9
CEUTA Y MELILLA	--	--	1	1	1	1	1
TOTAL	1.171	1.394	1.713	1.697	1.724	1.799	1.676

Fuente: D. G. de Carreteras (Mº de Fomento), Comunidades Autónomas y Diputaciones y Cabildos.

7. Carreteras

3. Red de carreteras del Estado, Comunidades Autónomas y Diputaciones y Cabildos según anchura del pavimento, por provincias. Año 2007 (1)

Unidad: Kilómetros

PROVINCIAS	Total general	Carreteras de una calzada				Carreteras doble calzada	Autovías y autopistas libres	Autopistas de peaje
		Total	< 5 m.	5 a 6,99 m.	≥ 7 m.			
ANDALUCÍA (*)	23.622	21.100	2.411	11.266	7.423	270	2.035	217
Almería	2.426	2.075	253	570	529	26	300	25
Cádiz	2.171	1.812	36	640	239	77	236	46
Córdoba	4.039	3.852	67	1.345	804	20	167	0
Granada	3.099	2.750	37	1.068	339	15	334	0
Huelva	2.084	1.917	149	499	527	15	152	0
Jaén	3.499	3.295	954	630	325	10	194	0
Málaga	2.487	2.047	190	310	396	50	293	97
Sevilla	3.817	3.352	60	1.179	424	57	359	49
ARAGÓN	11.398	10.670	3.119	3.695	3.856	124	450	154
Huesca	4.247	4.140	2.077	1.456	607	8	49	50
Teruel	3.150	3.031	407	837	1.787	1	118	0
Zaragoza	4.001	3.499	635	1.402	1.462	115	283	104
ASTURIAS, PRINCIPADO DE	5.021	4.626	1.213	2.286	1.127	23	350	22
BALEARIS, ILLES	2.174	1.990	274	793	923	90	94	0
CANARIAS	4.467	4.169	1.086	1.445	1.638	81	217	0
Las Palmas	1.970	1.819	551	1.099	169	66	85	0
Sta Cruz Tenerife	2.497	2.350	535	346	1.469	15	132	0
CANTABRIA	2.592	2.378	76	1.576	726	9	205	0
CASTILLA-LA MANCHA	19.265	17.755	2.624	6.953	8.178	23	1.273	214
Albacete	3.673	3.427	414	1.611	1.402	2	244	0
Ciudad Real	4.258	3.982	330	1.704	1.948	5	271	0
Cuenca	4.068	3.729	322	1.718	1.689	3	286	50
Guadalajara	3.419	3.290	1.170	987	1.133	1	104	24
Toledo	3.847	3.327	388	933	2.006	12	368	140
CASTILLA Y LEÓN	32.699	30.789	8.025	13.339	9.425	113	1.515	282
Ávila	2.561	2.472	778	815	879	7	41	41
Burgos	5.076	4.766	1.775	1.919	1.072	24	211	75
León	6.009	5.522	128	3.282	2.112	29	355	103
Palencia	2.976	2.780	985	1.307	488	12	184	0
Salamanca	3.910	3.749	1.291	1.421	1.037	15	146	0
Segovia	2.409	2.288	472	1.084	732	6	52	63
Soria	3.285	3.223	1.374	743	1.106	3	59	0
Valladolid	3.077	2.833	65	1.976	792	9	235	0
Zamora	3.397	3.156	1.157	792	1.207	8	233	0
CATALUÑA	12.263	10.839	2.290	6.288	2.261	143	625	656
Barcelona	4.035	3.307	363	2.446	498	60	382	286
Girona	2.508	2.302	705	1.230	367	21	83	102
LLeida	2.856	2.667	551	1.287	829	16	105	68
Tarragona	2.864	2.563	671	1.325	567	45	55	201
COMUNIDAD VALENCIANA	8.614	7.268	664	3.583	3.021	209	774	363
Alicante	2.726	2.242	106	1.347	789	111	220	153
Castellón	2.285	2.013	277	909	827	37	116	119
Valencia	3.603	3.013	281	1.327	1.405	61	438	91
EXTREMADURA	9.113	8.452	1.287	2.193	4.972	68	593	0
Badajoz	4.922	4.610	545	1.121	2.944	44	268	0
Cáceres	4.191	3.842	742	1.072	2.028	24	325	0
GALICIA	17.535	16.637	5.759	4.606	6.272	86	494	318
A Coruña	4.292	3.954	894	999	2.061	54	95	189
Lugo	6.348	6.210	3.277	1.526	1.407	2	136	0
Ourense	3.376	3.203	1.247	694	1.262	8	165	0
Pontevedra	3.519	3.270	341	1.387	1.542	22	98	129
MADRID, COMUNIDAD DE	3.390	2.436	110	811	1.515	207	599	148
MURCIA, REGIÓN DE	3.751	3.189	367	1.239	1.583	112	337	113
NAVARRA, C. FORAL DE	3.925	3.579	208	1.840	1.531	24	184	138
PAÍS VASCO	4.229	3.656	832	1.357	1.467	84	261	228
Álava	1.477	1.303	361	522	420	20	92	62
Guipúzcoa	1.379	1.191	354	372	465	29	78	81
Vizcaya	1.373	1.162	117	463	582	35	91	85
RIOJA, LA	1.894	1.731	441	516	774	9	35	119
CEUTA Y MELILLA	59	58	0	13	45	1	0	0
Ceuta	29	29	0	11	18	0	0	0
Melilla	30	29	0	2	27	1	0	0
TOTAL	166.011	151.322	30.786	63.799	56.737	1.676	10.041	2.972

Fuente: D.G. de Carreteras (Mº de Fomento), Comunidades Autónomas, Diputaciones y Cabildos.

(1) Además de este viario los Ayuntamientos (dato de 1998) tienen 489.698 km. (Tabla 5) de los cuales 361.517 km. son interurbanos (Tabla 5.2) y, además, existen 11.355 km. (dato de 1998) de viario de Otros Organismos (Tabla 6). La longitud completa de red interurbana es de 538.547 km.

(*) La Comunidad Autónoma no dispone de la desagregación relativa a las características geométricas, por estar realizándose una actualización de datos en el inventario, por lo que el reparto en las "carreteras de una calzada" es estimativo, a nivel de Comunidad Autónoma. Por lo tanto, el desglose provincial recoge únicamente los datos del Estado y de las Diputaciones y Cabildos.

7. Carreteras

3.1. Red de carreteras a cargo del Estado según anchura del pavimento por provincias . Año 2007

Unidad: Kilómetros

PROVINCIAS	Total general	Carreteras de una calzada				Carreteras doble calzada	Autovías y autopistas libres	Autopistas de peaje
		Total	< 5 m.	5 a 6,99 m.	≥ 7 m.			
ANDALUCÍA	3.315	1.670	--	115	1.555	172	1.256	217
Almería	382	139	--	7	132	24	194	25
Cádiz	320	109	--	2	107	46	119	46
Córdoba	606	436	--	33	403	3	167	--
Granada	330	227	--	20	207	2	101	--
Huelva	452	316	--	26	290	15	121	--
Jaén	432	264	--	23	241	10	158	--
Málaga	372	36	--	3	33	38	201	97
Sevilla	421	143	--	1	142	34	195	49
ARAGÓN	2.397	1.682	--	470	1.212	111	450	154
Huesca	753	647	--	263	384	7	49	50
Teruel	664	545	--	117	428	1	118	--
Zaragoza	980	490	--	90	400	103	283	104
ASTURIAS, PRINCIPADO DE	822	497	--	80	417	19	284	22
BALEARS, ILLES	--	--	--	--	--	--	--	--
CANARIAS	--	--	--	--	--	--	--	--
Las Palmas	--	--	--	--	--	--	--	--
Sta Cruz Tenerife	--	--	--	--	--	--	--	--
CANTABRIA	616	402	--	76	326	9	205	--
CASTILLA-LA MANCHA	3.781	2.402	--	77	2.325	23	1.142	214
Albacete	682	436	--	--	436	2	244	--
Ciudad Real	817	593	--	39	554	5	219	--
Cuenca	1.034	695	--	21	674	3	286	50
Guadalajara	408	283	--	--	283	1	100	24
Toledo	840	395	--	17	378	12	293	140
CASTILLA Y LEÓN	5.249	3.561	--	370	3.191	93	1.313	282
Ávila	424	335	--	77	258	7	41	41
Burgos	920	665	--	152	513	18	162	75
León	1.005	601	--	110	491	21	280	103
Palencia	370	235	--	3	232	12	123	--
Salamanca	467	306	--	1	305	15	146	--
Segovia	369	259	--	11	248	3	44	63
Soria	485	423	--	2	421	3	59	--
Valladolid	524	293	--	2	291	6	225	--
Zamora	685	444	--	12	432	8	233	--
CATALUÑA	1.979	1.123	--	129	994	98	299	459
Barcelona	391	106	--	--	106	51	116	118
Girona	467	328	--	66	262	9	39	91
LLeida	553	372	--	35	337	16	105	60
Tarragona	568	317	--	28	289	22	39	190
COMUNIDAD VALENCIANA	1.942	920	--	--	920	57	602	363
Alicante	668	274	--	--	274	36	205	153
Castellón	457	259	--	--	259	3	76	119
Valencia	817	387	--	--	387	18	321	91
EXTREMADURA	1.589	1.041	--	87	954	30	518	--
Badajoz	857	598	--	67	531	14	245	--
Cáceres	732	443	--	20	423	16	273	--
GALICIA	2.293	1.513	--	75	1.438	73	443	264
A Coruña	511	244	--	--	244	49	62	156
Lugo	713	575	--	45	530	2	136	--
Ourense	512	359	--	26	333	6	147	--
Pontevedra	557	335	--	4	331	16	98	108
MADRID, COMUNIDAD DE	790	104	--	--	104	20	518	148
MURCIA, REGIÓN DE	497	113	--	4	109	25	246	113
NAVARRA, C. FORAL DE	39	--	--	--	--	--	--	39
PAÍS VASCO	88	3	--	3	--	--	--	85
Álava	62	0	--	--	--	--	--	62
Guipúzcoa	0	0	--	--	--	--	--	--
Vizcaya	26	3	--	3	--	--	--	23
RIOJA, LA	424	264	--	1	263	6	35	119
CEUTA Y MELILLA	25	25	--	--	25	--	--	--
Ceuta	11	11	--	--	11	--	--	--
Melilla	14	14	--	--	14	--	--	--
TOTAL	25.846	15.320	--	1.487	13.833	736	7.311	2.479

Fuente: D.G. de Carreteras. Mº de Fomento.

7. Carreteras

3.2. Red de carreteras de los Entes Territoriales según anchura de pavimento por provincias. Año 2007

Unidad: Kilómetros

PROVINCIAS	Total general	Carreteras de una calzada				Carreteras doble calzada	Autovías y autopistas libres	Autopistas de peaje
		Total	< 5 m.	5 a 6,99 m.	≥ 7 m.			
ANDALUCÍA (*)	20.307	19.430	2.411	11.151	5.868	98	779	0
Almería	2.044	1.936	253	563	397	2	106	0
Cádiz	1.851	1.703	36	638	132	31	117	0
Córdoba	3.433	3.416	67	1.312	401	17	0	0
Granada	2.769	2.523	37	1.048	132	13	233	0
Huelva	1.632	1.601	149	473	237	0	31	0
Jaén	3.067	3.031	954	607	84	0	36	0
Málaga	2.115	2.011	190	307	363	12	92	0
Sevilla	3.396	3.209	60	1.178	282	23	164	0
ARAGÓN	9.001	8.988	3.119	3.225	2.644	13	0	0
Huesca	3.494	3.493	2.077	1.193	223	1	0	0
Teruel	2.486	2.486	407	720	1.359	0	0	0
Zaragoza	3.021	3.009	635	1.312	1.062	12	0	0
ASTURIAS, PRINCIPADO DE	4.199	4.129	1.213	2.206	710	4	66	0
BALEARS, ILLES	2.174	1.990	274	793	923	90	94	0
CANARIAS	4.467	4.169	1.086	1.445	1.638	81	217	0
Las Palmas	1.970	1.819	551	1.099	169	66	85	0
Sta Cruz Tenerife	2.497	2.350	535	346	1.469	15	132	0
CANTABRIA	1.976	1.976	76	1.500	400	0	0	0
CASTILLA-LA MANCHA	15.484	15.353	2.624	6.876	5.853	0	131	0
Albacete	2.991	2.991	414	1.611	966	0	0	0
Ciudad Real	3.441	3.389	330	1.665	1.394	0	52	0
Cuenca	3.034	3.034	322	1.697	1.015	0	0	0
Guadalajara	3.011	3.007	1.170	987	850	0	4	0
Toledo	3.007	2.932	388	916	1.628	0	75	0
CASTILLA Y LEÓN	27.450	27.228	8.025	12.969	6.234	20	202	0
Ávila	2.137	2.137	778	738	621	0	0	0
Burgos	4.156	4.101	1.775	1.767	559	6	49	0
León	5.004	4.921	128	3.172	1.621	8	75	0
Palencia	2.606	2.545	985	1.304	256	0	61	0
Salamanca	3.443	3.443	1.291	1.420	732	0	0	0
Segovia	2.040	2.029	472	1.073	484	3	8	0
Soria	2.800	2.800	1.374	741	685	0	0	0
Valladolid	2.553	2.540	65	1.974	501	3	10	0
Zamora	2.712	2.712	1.157	780	775	0	0	0
CATALUÑA	10.284	9.716	2.290	6.159	1.267	45	326	197
Barcelona	3.644	3.201	363	2.446	392	9	266	168
Girona	2.041	1.974	705	1.164	105	12	44	11
LLeida	2.303	2.295	551	1.252	492	0	0	8
Tarragona	2.296	2.246	671	1.297	278	23	16	11
COMUNIDAD VALENCIANA	6.672	6.348	664	3.583	2.101	152	172	0
Alicante	2.058	1.968	106	1.347	515	75	15	0
Castellón	1.828	1.754	277	909	568	34	40	0
Valencia	2.786	2.626	281	1.327	1.018	43	117	0
EXTREMADURA	7.524	7.411	1.287	2.106	4.018	38	75	0
Badajoz	4.065	4.012	545	1.054	2.413	30	23	0
Cáceres	3.459	3.399	742	1.052	1.605	8	52	0
GALICIA	15.242	15.124	5.759	4.531	4.834	13	51	54
A Coruña	3.781	3.710	894	999	1.817	5	33	33
Lugo	5.635	5.635	3.277	1.481	877	0	0	0
Ourense	2.864	2.844	1.247	668	929	2	18	0
Pontevedra	2.962	2.935	341	1.383	1.211	6	0	21
MADRID, COMUNIDAD DE	2.600	2.332	110	811	1.411	187	81	0
MURCIA, REGIÓN DE	3.254	3.076	367	1.235	1.474	87	91	0
NAVARRA, C. FORAL DE	3.886	3.579	208	1.840	1.531	24	184	99
PAÍS VASCO	4.141	3.653	832	1.354	1.467	84	261	143
Álava	1.415	1.303	361	522	420	20	92	0
Guipúzcoa	1.379	1.191	354	372	465	29	78	81
Vizcaya	1.347	1.159	117	460	582	35	91	62
RIOJA, LA	1.470	1.467	441	515	511	3	0	0
CEUTA Y MELILLA	34	33	0	13	20	1	0	0
Ceuta	18	18	0	11	7	0	0	0
Melilla	16	15	0	2	13	1	0	0
TOTAL	140.165	136.002	30.786	62.312	42.904	940	2.730	493

Fuente: Comunidades Autónomas, Diputaciones y Cabildos.

(*) La Comunidad Autónoma no dispone de la desagregación relativa a las características geométricas, por estar realizándose una actualización de datos en el inventario, por lo que el reparto en las "carreteras de una calzada" es estimativo, a nivel de Comunidad Autónoma. Por lo tanto, el desglose provincial recoge únicamente los datos de las Diputaciones y Cabildos.

7. Carreteras

3.2.a. Red de carreteras de las Comunidades Autónomas según anchura de pavimento por provincias. Año 2007

Unidad: Kilómetros

PROVINCIAS	Total general	Carreteras de una calzada				Carreteras doble calzada	Autovías y autopistas libres	Autopistas de peaje
		Total	< 5 m.	5 a 6,99 m.	≥ 7 m.			
ANDALUCÍA (*)	10.402	9.530	665	5.025	3.840	93	779	--
Almería	831	723	--	--	--	2	106	--
Cádiz	1.045	897	--	--	--	31	117	--
Córdoba	1.653	1.636	--	--	--	17	--	--
Granada	1.552	1.306	--	--	--	13	233	--
Huelva	773	742	--	--	--	--	31	--
Jaén	1.422	1.386	--	--	--	--	36	--
Málaga	1.255	1.151	--	--	--	12	92	--
Sevilla	1.871	1.689	--	--	--	18	164	--
ARAGÓN	5.670	5.660	1.543	2.020	2.097	10	--	--
Huesca	2.082	2.081	989	869	223	1	--	--
Teruel	1.585	1.585	221	306	1.058	--	--	--
Zaragoza	2.003	1.994	333	845	816	9	--	--
ASTURIAS, PRINCIPADO DE	4.199	4.129	1.213	2.206	710	4	66	--
BALEARS, ILLES	--	--	--	--	--	--	--	--
CANARIAS	--	--	--	--	--	--	--	--
Las Palmas	--	--	--	--	--	--	--	--
Sta Cruz Tenerife	--	--	--	--	--	--	--	--
CANTABRIA	1.976	1.976	76	1.500	400	--	--	--
CASTILLA-LA MANCHA	8.178	8.047	509	2.135	5.403	--	131	--
Albacete	1.495	1.495	35	676	784	--	--	--
Ciudad Real	1.687	1.635	14	305	1.316	--	52	--
Cuenca	1.535	1.535	53	467	1.015	--	--	--
Guadalajara	1.443	1.439	159	430	850	--	4	--
Toledo	2.018	1.943	248	257	1.438	--	75	--
CASTILLA Y LEÓN	11.484	11.262	1.480	4.457	5.325	20	202	--
Ávila	973	973	234	159	580	--	--	--
Burgos	1.866	1.811	325	956	530	6	49	--
León	1.823	1.740	71	616	1.053	8	75	--
Palencia	1.571	1.510	389	865	256	--	61	--
Salamanca	1.268	1.268	33	503	732	--	--	--
Segovia	809	798	22	407	369	3	8	--
Soria	917	917	107	281	529	--	--	--
Valladolid	1.113	1.100	30	569	501	3	10	--
Zamora	1.145	1.145	269	101	775	--	--	--
CATALUÑA (**)	5.892	5.327	1.381	3.842	104	42	326	197
Barcelona	1.913	1.470	87	1.355	28	9	266	168
Girona	1.291	1.227	436	756	35	9	44	11
LLeida	1.484	1.476	491	958	27	--	--	8
Tarragona	1.204	1.154	367	773	14	23	16	11
COMUNIDAD VALENCIANA	2.880	2.572	75	1.335	1.162	136	172	--
Alicante	1.063	989	0	564	425	59	15	--
Castellón	1.017	943	45	493	405	34	40	--
Valencia	800	640	30	278	332	43	117	--
EXTREMADURA	3.787	3.674	107	495	3.072	38	75	--
Badajoz	2.148	2.095	79	335	1.681	30	23	--
Cáceres	1.639	1.579	28	160	1.391	8	52	--
GALICIA	5.372	5.254	319	1.971	2.964	13	51	54
A Coruña	1.661	1.590	11	517	1.062	5	33	33
Lugo	1.426	1.426	171	519	736	--	--	--
Ourense	1.009	989	100	406	483	2	18	--
Pontevedra	1.276	1.249	37	529	683	6	--	21
MADRID, COMUNIDAD DE	2.600	2.332	110	811	1.411	187	81	--
MURCIA, REGIÓN DE	3.254	3.076	367	1.235	1.474	87	91	--
NAVARRA, C. FORAL DE	3.886	3.579	208	1.840	1.531	24	184	99
PAÍS VASCO	--	--	--	--	--	--	--	--
Álava	--	--	--	--	--	--	--	--
Guipúzcoa	--	--	--	--	--	--	--	--
Vizcaya	--	--	--	--	--	--	--	--
RIOJA, LA	1.470	1.467	441	515	511	3	--	--
CEUTA Y MELILLA	34	33	--	13	20	1	--	--
Ceuta	18	18	--	11	7	--	--	--
Melilla	16	15	--	2	13	1	--	--
TOTAL	71.084	67.918	8.494	29.400	30.024	658	2.158	350

Fuente: Comunidades Autónomas.

(*) No se dispone de la información relativa a las características geométricas, por estar realizándose una actualización de datos en el inventario, por lo que el reparto en las "carreteras de una calzada" es estimativo, a nivel de Comunidad Autónoma.

(**) En carretera de doble calzada se incluyen tanto las vías preferentes como las vías convencionales cuando son de doble calzada. Última información a 31 de diciembre de 2006.

Según la C. Autónoma de Cataluña, las vías preferentes de doble calzada son consideradas como "Autovías"

Las vías preferentes de calzada única son consideradas como carreteras de una calzada.

7. Carreteras

3.2.b. Red de carreteras de las Diputaciones y Cabildos según anchura de pavimento por provincias. Año 2007

Unidad: Kilómetros

PROVINCIAS	Total general	Carreteras de una calzada				Carreteras doble calzada	Autovías y autopistas libres	Autopistas de peaje
		Total	< 5 m.	5 a 6,99 m.	≥ 7 m.			
ANDALUCÍA	9.905	9.900	1.746	6.126	2.028	5	--	--
Almería	1.213	1.213	253	563	397	--	--	--
Cádiz	806	806	36	638	132	--	--	--
Córdoba	1.780	1.780	67	1.312	401	--	--	--
Granada	1.217	1.217	37	1.048	132	--	--	--
Huelva	859	859	149	473	237	--	--	--
Jaén	1.645	1.645	954	607	84	--	--	--
Málaga	860	860	190	307	363	--	--	--
Sevilla	1.525	1.520	60	1.178	282	5	--	--
ARAGÓN	3.331	3.328	1.576	1.205	547	3	--	--
Huesca	1.412	1.412	1.088	324	--	--	--	--
Teruel	901	901	186	414	301	--	--	--
Zaragoza	1.018	1.015	302	467	246	3	--	--
ASTURIAS, PRINCIPADO DE	--	--	--	--	--	--	--	--
BALEARIS, ILLES	2.174	1.990	274	793	923	90	94	--
CANARIAS	4.467	4.169	1.086	1.445	1.638	81	217	--
Las Palmas	1.970	1.819	551	1.099	169	66	85	--
Sta Cruz Tenerife	2.497	2.350	535	346	1.469	15	132	--
CANTABRIA	--	--	--	--	--	--	--	--
CASTILLA-LA MANCHA	7.306	7.306	2.115	4.741	450	--	--	--
Albacete	1.496	1.496	379	935	182	--	--	--
Ciudad Real	1.754	1.754	316	1.360	78	--	--	--
Cuenca	1.499	1.499	269	1.230	--	--	--	--
Guadalajara	1.568	1.568	1.011	557	--	--	--	--
Toledo	989	989	140	659	190	--	--	--
CASTILLA Y LEÓN	15.966	15.966	6.545	8.512	909	--	--	--
Ávila	1.164	1.164	544	579	41	--	--	--
Burgos	2.290	2.290	1.450	811	29	--	--	--
León	3.181	3.181	57	2.556	568	--	--	--
Palencia	1.035	1.035	596	439	--	--	--	--
Salamanca	2.175	2.175	1.258	917	--	--	--	--
Segovia	1.231	1.231	450	666	115	--	--	--
Soria	1.883	1.883	1.267	460	156	--	--	--
Valladolid	1.440	1.440	35	1.405	--	--	--	--
Zamora	1.567	1.567	888	679	--	--	--	--
CATALUÑA	4.392	4.389	909	2.317	1.163	3	--	--
Barcelona	1.731	1.731	276	1.091	364	--	--	--
Girona	750	747	269	408	70	3	--	--
LLeida	819	819	60	294	465	--	--	--
Tarragona	1.092	1.092	304	524	264	--	--	--
COMUNIDAD VALENCIANA	3.792	3.776	589	2.248	939	16	--	--
Alicante	995	979	106	783	90	16	--	--
Castellón	811	811	232	416	163	--	--	--
Valencia	1.986	1.986	251	1.049	686	--	--	--
EXTREMADURA	3.737	3.737	1.180	1.611	946	--	--	--
Badajoz	1.917	1.917	466	719	732	--	--	--
Cáceres	1.820	1.820	714	892	214	--	--	--
GALICIA	9.870	9.870	5.440	2.560	1.870	--	--	--
A Coruña	2.120	2.120	883	482	755	--	--	--
Lugo	4.209	4.209	3.106	962	141	--	--	--
Ourense	1.855	1.855	1.147	262	446	--	--	--
Pontevedra	1.686	1.686	304	854	528	--	--	--
MADRID, COMUNIDAD DE	--	--	--	--	--	--	--	--
MURCIA, REGIÓN DE	--	--	--	--	--	--	--	--
NAVARRA, C. FORAL DE	--	--	--	--	--	--	--	--
PAÍS VASCO	4.141	3.653	832	1.354	1.467	84	261	143
Álava	1.415	1.303	361	522	420	20	92	--
Guipúzcoa	1.379	1.191	354	372	465	29	78	81
Vizcaya	1.347	1.159	117	460	582	35	91	62
RIOJA, LA	--	--	--	--	--	--	--	--
CEUTA Y MELILLA	--	--	--	--	--	--	--	--
Ceuta	--	--	--	--	--	--	--	--
Melilla	--	--	--	--	--	--	--	--
TOTAL	69.081	68.084	22.292	32.912	12.880	282	572	143

Fuente: Diputaciones y Cabildos.

7. Carreteras

4. Red de carreteras del Estado, Comunidades Autónomas y Diputaciones y Cabildos según tipos de pavimento, por provincias. Año 2007

PROVINCIAS	Total general	Carreteras de una calzada				Carreteras de doble calzada
		Total	Pavimento de hormigón o aglomerado asfáltico	Tratamiento superficial	Macadam y otros	autovías y autopistas
						Pavimento de hormigón o aglomerado asfáltico
Unidad: Kilómetros						
ANDALUCÍA (*)	23.622	21.100	14.670	5.860	570	2.522
Almería	1.703	1.352	1.024	318	10	351
Cádiz	1.274	915	879	30	6	359
Córdoba	2.403	2.216	1.207	942	67	187
Granada	1.793	1.444	1.172	272	0	349
Huelva	1.342	1.175	693	385	97	167
Jaén	2.113	1.909	1.218	607	84	204
Málaga	1.336	896	653	235	8	440
Sevilla	2.128	1.663	1.266	245	152	465
ARAGÓN	11.398	10.670	5.605	4.900	165	728
Huesca	4.247	4.140	1.913	2.064	163	107
Teruel	3.150	3.031	1.873	1.156	2	119
Zaragoza	4.001	3.499	1.819	1.680	0	502
ASTURIAS, PRINCIPADO DE	5.021	4.626	4.005	621	0	395
BALEARS, ILLES	2.174	1.990	1.971	19	0	184
CANARIAS	4.467	4.169	3.931	90	148	298
Las Palmas	1.970	1.819	1.622	59	138	151
Sta Cruz Tenerife	2.497	2.350	2.309	31	10	147
CANTABRIA	2.592	2.378	2.075	303	0	214
CASTILLA-LA MANCHA	19.265	17.755	12.745	4.920	90	1.510
Albacete	3.673	3.427	2.639	737	51	246
Ciudad Real	4.258	3.982	2.193	1.789	0	276
Cuenca	4.068	3.729	2.872	844	13	339
Guadalajara	3.419	3.290	2.336	945	9	129
Toledo	3.847	3.327	2.705	605	17	520
CASTILLA Y LEÓN	32.699	30.789	20.101	10.582	106	1.910
Ávila	2.561	2.472	1.632	840	0	89
Burgos	5.076	4.766	3.139	1.619	8	310
León	6.009	5.522	3.116	2.396	10	487
Palencia	2.976	2.780	1.646	1.132	2	196
Salamanca	3.910	3.749	1.975	1.752	22	161
Segovia	2.409	2.288	1.899	381	8	121
Soria	3.285	3.223	1.794	1.404	25	62
Valladolid	3.077	2.833	2.722	80	31	244
Zamora	3.397	3.156	2.178	978	0	241
CATALUÑA	12.263	10.839	8.834	1.938	67	1.424
Barcelona	4.035	3.307	3.035	272	0	728
Girona	2.508	2.302	1.582	720	0	206
LLeida	2.856	2.667	2.061	539	67	189
Tarragona	2.864	2.563	2.156	407	0	301
COMUNIDAD VALENCIANA	8.614	7.268	6.598	670	0	1.346
Alicante	2.726	2.242	2.067	175	0	484
Castellón	2.285	2.013	1.880	133	0	272
Valencia	3.603	3.013	2.651	362	0	590
EXTREMADURA	9.113	8.452	8.367	40	45	661
Badajoz	4.922	4.610	4.586	0	24	312
Cáceres	4.191	3.842	3.781	40	21	349
GALICIA	17.535	16.637	9.627	7.009	1	898
A Coruña	4.292	3.954	2.553	1.401	0	338
Lugo	6.348	6.210	2.278	3.931	1	138
Ourense	3.376	3.203	1.563	1.640	0	173
Pontevedra	3.519	3.270	3.233	37	0	249
MADRID, COMUNIDAD DE	3.390	2.436	2.310	126	0	954
MURCIA, REGIÓN DE	3.751	3.189	2.161	992	36	562
NAVARRA, C. FORAL DE	3.925	3.579	3.567	0	12	346
PAÍS VASCO	4.229	3.656	2.969	687	--	573
Álava	1.477	1.303	994	309	--	174
Guipúzcoa	1.379	1.191	813	378	--	188
Vizcaya	1.373	1.162	1.162	0	--	211
RIOJA, LA	1.894	1.731	684	1.047	--	163
CEUTA Y MELILLA	59	58	58	--	--	1
Ceuta	29	29	29	--	--	0
Melilla	30	29	29	--	--	1
TOTAL	166.011	151.322	110.278	39.804	1.240	14.689

Fuente: D.G. de Carreteras (Mº de Fomento), Comunidades Autónomas, Diputaciones y Cabildos.

(*) La Comunidad Autónoma no dispone de la desagregación por tipo de pavimento, por estar realizándose actualización en el inventario, por lo que el reparto en las "carreteras de una calzada" es estimativo, a nivel de Comunidad Autónoma. Por tanto, el desglose provincial recoge solamente la suma de los datos del Estado y de las Diputaciones y Cabildos.

7. Carreteras

4.1. Red de carreteras a cargo de Estado según tipos de pavimento por provincias. Año 2007

Unidad: Kilómetros

PROVINCIAS	Total general	Carreteras de una calzada				Carreteras de doble calzada autovías y autopistas
		Total	Pavimento de hormigón o aglomerado asfáltico	Tratamiento superficial	Macadam y otros	Pavimento de hormigón o aglomerado asfáltico
ANDALUCÍA	3.315	1.670	1.670	--	--	1.645
Almería	382	139	139	--	--	243
Cádiz	320	109	109	--	--	211
Córdoba	606	436	436	--	--	170
Granada	330	227	227	--	--	103
Huelva	452	316	316	--	--	136
Jaén	432	264	264	--	--	168
Málaga	372	36	36	--	--	336
Sevilla	421	143	143	--	--	278
ARAGÓN	2.397	1.682	1.664	18	--	715
Huesca	753	647	647	--	--	106
Teruel	664	545	527	18	--	119
Zaragoza	980	490	490	--	--	490
ASTURIAS, PRINCIPADO DE	822	497	497	--	--	325
BALEARS, ILLES	--	--	--	--	--	--
CANARIAS	--	--	--	--	--	--
Las Palmas	--	--	--	--	--	--
Sta Cruz Tenerife	--	--	--	--	--	--
CANTABRIA	616	402	402	--	--	214
CASTILLA-LA MANCHA	3.781	2.402	2.323	79	--	1.379
Albacete	682	436	436	--	--	246
Ciudad Real	817	593	514	79	--	224
Cuenca	1.034	695	695	--	--	339
Guadalajara	408	283	283	--	--	125
Toledo	840	395	395	--	--	445
CASTILLA Y LEÓN	5.249	3.561	3.561	--	--	1.688
Ávila	424	335	335	--	--	89
Burgos	920	665	665	--	--	255
León	1.005	601	601	--	--	404
Palencia	370	235	235	--	--	135
Salamanca	467	306	306	--	--	161
Segovia	369	259	259	--	--	110
Soria	485	423	423	--	--	62
Valladolid	524	293	293	--	--	231
Zamora	685	444	444	--	--	241
CATALUÑA	1.979	1.123	1.123	--	--	856
Barcelona	391	106	106	--	--	285
Girona	467	328	328	--	--	139
LLeida	553	372	372	--	--	181
Tarragona	568	317	317	--	--	251
COMUNIDAD VALENCIANA	1.942	920	920	--	--	1.022
Alicante	668	274	274	--	--	394
Castellón	457	259	259	--	--	198
Valencia	817	387	387	--	--	430
EXTREMADURA	1.589	1.041	1.041	--	--	548
Badajoz	857	598	598	--	--	259
Cáceres	732	443	443	--	--	289
GALICIA	2.293	1.513	1.513	--	--	780
A Coruña	511	244	244	--	--	267
Lugo	713	575	575	--	--	138
Ourense	512	359	359	--	--	153
Pontevedra	557	335	335	--	--	222
MADRID, COMUNIDAD DE	790	104	104	--	--	686
MURCIA, REGIÓN DE	497	113	113	--	--	384
NAVARRA, C. FORAL DE	39	0	0	--	--	39
PAÍS VASCO	88	3	3	--	--	85
Álava	62	0	0	--	--	62
Guipúzcoa	0	0	0	--	--	0
Vizcaya	26	3	3	--	--	23
RIOJA, LA	424	264	264	--	--	160
CEUTA Y MELILLA	25	25	25	--	--	--
Ceuta	11	11	11	--	--	--
Melilla	14	14	14	--	--	--
TOTAL	25.846	15.320	15.223	97	--	10.526

Fuente: D. G. de Carreteras. Mº de Fomento.

7. Carreteras

4.2. Red de carreteras de los Entes Territoriales según tipos de pavimento por provincias. Año 2007

Unidad: Kilómetros

PROVINCIAS	Total general	Carreteras de una calzada				Carreteras de doble calzada autovías y autopistas	
		Total	Pavimento de hormigón o aglomerado asfáltico	Tratamiento superficial	Macadam y otros	Pavimento de hormigón o aglomerado asfáltico	
ANDALUCÍA (*)	20.307	19.430	13.000	5.860	570	877	
Almería	1.321	1.213	885	318	10	108	
Cádiz	954	806	770	30	6	148	
Córdoba	1.797	1.780	771	942	67	17	
Granada	1.463	1.217	945	272	0	246	
Huelva	890	859	377	385	97	31	
Jaén	1.681	1.645	954	607	84	36	
Málaga	964	860	617	235	8	104	
Sevilla	1.707	1.520	1.123	245	152	187	
ARAGÓN	9.001	8.988	3.941	4.882	165	13	
Huesca	3.494	3.493	1.266	2.064	163	1	
Teruel	2.486	2.486	1.346	1.138	2	0	
Zaragoza	3.021	3.009	1.329	1.680	0	12	
ASTURIAS, PRINCIPADO DE	4.199	4.129	3.508	621	0	70	
BALEARS, ILLES	2.174	1.990	1.971	19	0	184	
CANARIAS	4.467	4.169	3.931	90	148	298	
Las Palmas	1.970	1.819	1.622	59	138	151	
Sta Cruz Tenerife	2.497	2.350	2.309	31	10	147	
CANTABRIA	1.976	1.976	1.673	303	0	0	
CASTILLA-LA MANCHA	15.484	15.353	10.422	4.841	90	131	
Albacete	2.991	2.991	2.203	737	51	0	
Ciudad Real	3.441	3.389	1.679	1.710	0	52	
Cuenca	3.034	3.034	2.177	844	13	0	
Guadalajara	3.011	3.007	2.053	945	9	4	
Toledo	3.007	2.932	2.310	605	17	75	
CASTILLA Y LEÓN	27.450	27.228	16.540	10.582	106	222	
Ávila	2.137	2.137	1.297	840	0	0	
Burgos	4.156	4.101	2.474	1.619	8	55	
León	5.004	4.921	2.515	2.396	10	83	
Palencia	2.606	2.545	1.411	1.132	2	61	
Salamanca	3.443	3.443	1.669	1.752	22	0	
Segovia	2.040	2.029	1.640	381	8	11	
Soria	2.800	2.800	1.371	1.404	25	0	
Valladolid	2.553	2.540	2.429	80	31	13	
Zamora	2.712	2.712	1.734	978	0	0	
CATALUÑA	10.284	9.716	7.711	1.938	67	568	
Barcelona	3.644	3.201	2.929	272	0	443	
Girona	2.041	1.974	1.254	720	0	67	
LLeida	2.303	2.295	1.689	539	67	8	
Tarragona	2.296	2.246	1.839	407	0	50	
COMUNIDAD VALENCIANA	6.672	6.348	5.678	670	0	324	
Alicante	2.058	1.968	1.793	175	0	90	
Castellón	1.828	1.754	1.621	133	0	74	
Valencia	2.786	2.626	2.264	362	0	160	
EXTREMADURA	7.524	7.411	7.326	40	45	113	
Badajoz	4.065	4.012	3.988	0	24	53	
Cáceres	3.459	3.399	3.338	40	21	60	
GALICIA	15.242	15.124	8.114	7.009	1	118	
A Coruña	3.781	3.710	2.309	1.401	0	71	
Lugo	5.635	5.635	1.703	3.931	1	0	
Ourense	2.864	2.844	1.204	1.640	0	20	
Pontevedra	2.962	2.935	2.898	37	0	27	
MADRID, COMUNIDAD DE	2.600	2.332	2.206	126	0	268	
MURCIA, REGIÓN DE	3.254	3.076	2.048	992	36	178	
NAVARRA, C. FORAL DE	3.886	3.579	3.567	0	12	307	
PAÍS VASCO	4.141	3.653	2.966	687	0	488	
Álava	1.415	1.303	994	309	0	112	
Guipúzcoa	1.379	1.191	813	378	0	188	
Vizcaya	1.347	1.159	1.159	0	0	188	
RIOJA, LA	1.470	1.467	420	1.047	0	3	
CEUTA Y MELILLA	34	33	33	0	0	1	
Ceuta	18	18	18	0	0	0	
Melilla	16	15	15	0	0	1	
TOTAL	140.165	136.002	95.055	39.707	1.240	4.163	

Fuente: Comunidades Autónomas, Diputaciones y Cabildos.

(*) La Comunidad Autónoma no dispone de la desagregación por tipo de pavimento, por estar realizándose actualización en el inventario, por lo que el reparto en las "carreteras de una calzada" es estimativo, a nivel de Comunidad Autónoma. Por tanto, el desglose provincial recoge solamente la suma de los datos de las Diputaciones y Cabildos.

7. Carreteras

4.2.a. Red de carreteras de las Comunidades Autónomas según tipos de pavimento por provincias. Año 2007

PROVINCIAS	Total general	Carreteras de una calzada				Carreteras de doble calzada autopistas y autopistas
		Total	Pavimento de hormigón o aglomerado asfáltico	Tratamiento superficial	MACADAM y otros	Pavimento de hormigón o aglomerado asfáltico
ANDALUCÍA (1)	10.402	9.530	6.558	2.826	146	872
Almería	831	723	--	--	--	108
Cádiz	1.045	897	--	--	--	148
Córdoba	1.653	1.636	--	--	--	17
Granada	1.552	1.306	--	--	--	246
Huelva	773	742	--	--	--	31
Jaén	1.422	1.386	--	--	--	36
Málaga	1.255	1.151	--	--	--	104
Sevilla	1.871	1.689	--	--	--	182
ARAGÓN	5.670	5.660	2.456	3.192	12	10
Huesca	2.082	2.081	661	1.410	10	1
Teruel	1.585	1.585	979	604	2	0
Zaragoza	2.003	1.994	816	1.178	--	9
ASTURIAS, PRINCIPADO DE	4.199	4.129	3.508	621	--	70
BALEARS, ILLES	--	--	--	--	--	--
CANARIAS	--	--	--	--	--	--
Las Palmas	--	--	--	--	--	--
Sta Cruz Tenerife	--	--	--	--	--	--
CANTABRIA	1.976	1.976	1.673	303	--	--
CASTILLA-LA MANCHA	8.178	8.047	6.625	1.416	6	131
Albacete	1.495	1.495	1.495	--	--	0
Ciudad Real	1.687	1.635	1.266	369	--	52
Cuenca	1.535	1.535	1.116	413	6	0
Guadalajara	1.443	1.439	1.218	221	--	4
Toledo	2.018	1.943	1.530	413	--	75
CASTILLA Y LEÓN	11.484	11.262	9.093	2.125	44	222
Ávila	973	973	946	27	--	0
Burgos	1.866	1.811	1.390	416	5	55
León	1.823	1.740	1.313	422	5	83
Palencia	1.571	1.510	874	634	2	61
Salamanca	1.268	1.268	1.162	106	--	0
Segovia	809	798	757	33	8	11
Soria	917	917	721	172	24	0
Valladolid	1.113	1.100	1.020	80	--	13
Zamora	1.145	1.145	910	235	--	0
CATALUÑA (*)	5.892	5.327	4.200	1.127	--	565
Barcelona	1.913	1.470	1.241	229	--	443
Girona	1.291	1.227	1.000	227	--	64
LLeida	1.484	1.476	1.126	350	--	8
Tarragona	1.204	1.154	833	321	--	50
COMUNIDAD VALENCIANA	2.880	2.572	2.532	40	--	308
Alicante	1.063	989	989	--	--	74
Castellón	1.017	943	913	30	--	74
Valencia	800	640	630	10	--	160
EXTREMADURA	3.787	3.674	3.674	--	--	113
Badajoz	2.148	2.095	2.095	--	--	53
Cáceres	1.639	1.579	1.579	--	--	60
GALICIA	5.372	5.254	4.935	319	--	118
A Coruña	1.661	1.590	1.579	11	--	71
Lugo	1.426	1.426	1.255	171	--	0
Ourense	1.009	989	889	100	--	20
Pontevedra	1.276	1.249	1.212	37	--	27
MADRID, COMUNIDAD DE	2.600	2.332	2.206	126	--	268
MURCIA, REGIÓN DE	3.254	3.076	2.048	992	36	178
NAVARRA, C. FORAL DE	3.886	3.579	3.567	--	12	307
PAÍS VASCO	--	--	--	--	--	--
Álava	--	--	--	--	--	--
Guipúzcoa	--	--	--	--	--	--
Vizcaya	--	--	--	--	--	--
RIOJA, LA	1.470	1.467	420	1.047	--	3
CEUTA Y MELILLA	34	33	33	--	--	1
Ceuta	18	18	18	--	--	0
Melilla	16	15	15	--	--	1
TOTAL	71.084	67.918	53.528	14.134	256	3.166

Fuente: Comunidades Autónomas.

(*) Incluye los tramos de autopistas de peaje, autopistas libres, vías preferentes con calzada doble y única, y vías convencionales con calzada doble y única de acuerdo con la última clasificación enviada por la Generalitat de Catalunya a 31 de diciembre de 2006.

Autopista de peaje: 197,32 km.

Autopista libre: 209,99 km.

Vías preferentes: Doble calzada 116,43 km.; calzada única 250,66 km.

Vías convencionales: Doble calzada 41,84 km.; calzada única 5.076,11 km.

(1) No se dispone de la información relativa a las características geométricas, por estar realizándose una actualización de datos en el inventario, por ello el reparto en las "carreteras de una calzada" es estimativo, a nivel de Comunidad Autónoma.

7. Carreteras

4.2.b. Red de carreteras de las Diputaciones y Cabildos según tipos de pavimento por provincias. Año 2007

Unidad: Kilómetros

PROVINCIAS	Total general	Carreteras de una calzada				Carreteras de doble calzada autovías y autopistas	
		Total	Pavimento de hormigón o aglomerado asfáltico	Tratamiento superficial	Macadam y otros	Pavimento de hormigón o aglomerado asfáltico	
ANDALUCÍA	9.905	9.900	6.442	3.034	424	5	
Almería	1.213	1.213	885	318	10	--	
Cádiz	806	806	770	30	6	--	
Córdoba	1.780	1.780	771	942	67	--	
Granada	1.217	1.217	945	272	--	--	
Huelva	859	859	377	385	97	--	
Jaén	1.645	1.645	954	607	84	--	
Málaga	860	860	617	235	8	--	
Sevilla	1.525	1.520	1.123	245	152	5	
ARAGÓN	3.331	3.328	1.485	1.690	153	3	
Huesca	1.412	1.412	605	654	153	--	
Teruel	901	901	367	534	--	--	
Zaragoza	1.018	1.015	513	502	--	3	
ASTURIAS, PRINCIPADO DE	--	--	--	--	--	--	
BALEARS, ILLES	2.174	1.990	1.971	19	--	184	
CANARIAS	4.467	4.169	3.931	90	148	298	
Las Palmas	1.970	1.819	1.622	59	138	151	
Sta Cruz Tenerife	2.497	2.350	2.309	31	10	147	
CANTABRIA	--	--	--	--	--	--	
CASTILLA-LA MANCHA	7.306	7.306	3.797	3.425	84	--	
Albacete	1.496	1.496	708	737	51	--	
Ciudad Real	1.754	1.754	413	1.341	--	--	
Cuenca	1.499	1.499	1.061	431	7	--	
Guadalajara	1.568	1.568	835	724	9	--	
Toledo	989	989	780	192	17	--	
CASTILLA Y LEÓN	15.966	15.966	7.447	8.457	62	--	
Ávila	1.164	1.164	351	813	--	--	
Burgos	2.290	2.290	1.084	1.203	3	--	
León	3.181	3.181	1.202	1.974	5	--	
Palencia	1.035	1.035	537	498	--	--	
Salamanca	2.175	2.175	507	1.646	22	--	
Segovia	1.231	1.231	883	348	--	--	
Soria	1.883	1.883	650	1.232	1	--	
Valladolid	1.440	1.440	1.409	--	31	--	
Zamora	1.567	1.567	824	743	--	--	
CATALUÑA	4.392	4.389	3.511	811	67	3	
Barcelona	1.731	1.731	1.688	43	--	--	
Girona	750	747	254	493	--	3	
LLeida	819	819	563	189	67	--	
Tarragona	1.092	1.092	1.006	86	--	--	
COMUNIDAD VALENCIANA	3.792	3.776	3.146	630	--	16	
Alicante	995	979	804	175	--	16	
Castellón	811	811	708	103	--	--	
Valencia	1.986	1.986	1.634	352	--	--	
EXTREMADURA	3.737	3.737	3.652	40	45	--	
Badajoz	1.917	1.917	1.893	--	24	--	
Cáceres	1.820	1.820	1.759	40	21	--	
GALICIA	9.870	9.870	3.179	6.690	1	--	
A Coruña	2.120	2.120	730	1.390	--	--	
Lugo	4.209	4.209	448	3.760	1	--	
Ourense	1.855	1.855	315	1.540	--	--	
Pontevedra	1.686	1.686	1.686	--	--	--	
MADRID, COMUNIDAD DE	--	--	--	--	--	--	
MURCIA, REGIÓN DE	--	--	--	--	--	--	
NAVARRA, C. FORAL DE	--	--	--	--	--	--	
PAÍS VASCO	4.141	3.653	2.966	687	--	488	
Álava	1.415	1.303	994	309	--	112	
Guipúzcoa	1.379	1.191	813	378	--	188	
Vizcaya	1.347	1.159	1.159	--	--	188	
RIOJA, LA	--	--	--	--	--	--	
CEUTA Y MELILLA	--	--	--	--	--	--	
Ceuta	--	--	--	--	--	--	
Melilla	--	--	--	--	--	--	
TOTAL	69.081	68.084	41.527	25.573	984	997	

Fuente: Diputaciones y Cabildos.

7. Carreteras

5. Red viaria municipal según tamaño de los municipios por Comunidades Autónomas y provincias. Año 1998

COMUNIDADES AUTÓNOMAS	Tramos de población						
	Total	Menos de 50.000 hab.	50.000-100.000	100.000-250.000	250.000-500.000	500.000-1.000.000	1.000.000 o más hab.
ANDALUCÍA	61.630	53.616	3.007	2.140	576	2.291	-
Almería	9.890	9.508	-	382	-	-	-
Cádiz	4.338	2.141	1.470	727	-	-	-
Córdoba	8.804	8.228	-	-	576	-	-
Granada	9.323	8.668	358	297	-	-	-
Huelva	6.707	6.549	-	158	-	-	-
Jaén	7.902	7.135	191	576	-	-	-
Málaga	7.646	5.982	473	-	-	1.191	-
Sevilla	7.020	5.405	515	-	-	1.100	-
ARAGÓN	33.433	31.649	-	-	-	1.784	-
Huesca	10.150	10.150	-	-	-	-	-
Teruel	9.477	9.477	-	-	-	-	-
Zaragoza	13.806	12.022	-	-	-	1.784	-
ASTURIAS, PRINCIPADO DE	13.206	10.640	526	740	1.300	-	-
ISLAS BALEARES	7.238	7.166	-	-	72	-	-
CANARIAS	8.068	6.910	255	458	445	-	-
Las Palmas	3.612	2.912	255	-	445	-	-
Sta. Cruz de Tenerife	4.456	3.998	-	458	-	-	-
CANTABRIA	5.532	4.911	228	393	-	-	-
CASTILLA-LA MANCHA	62.452	58.413	2.263	1.776	-	-	-
Albacete	10.479	8.703	-	1.776	-	-	-
Ciudad Real	13.408	12.296	1.112	-	-	-	-
Cuenca	12.929	12.929	-	-	-	-	-
Guadalajara	8.855	8.375	480	-	-	-	-
Toledo	16.781	16.110	671	-	-	-	-
CASTILLA Y LEÓN	82.217	79.748	1.062	756	651	-	-
Ávila	7.363	7.363	-	-	-	-	-
Burgos	12.982	12.703	-	279	-	-	-
León	9.478	8.892	349	237	-	-	-
Palencia	7.744	7.480	264	-	-	-	-
Salamanca	11.437	11.197	-	240	-	-	-
Segovia	6.745	6.555	190	-	-	-	-
Soria	5.712	5.712	-	-	-	-	-
Valladolid	10.382	9.731	-	-	651	-	-
Zamora	10.374	10.115	259	-	-	-	-
CATALUÑA	49.484	44.920	1.558	1.583	164	-	1.259
Barcelona	17.419	13.831	1.126	1.039	164	-	1.259
Girona	9.078	8.811	267	-	-	-	-
Lleida	12.771	12.387	-	384	-	-	-
Tarragona	10.216	9.891	165	160	-	-	-
COMUNIDAD VALENCIANA	32.221	28.133	1.164	1.252	32	1.640	-
Alicante	10.204	8.960	461	751	32	-	-
Castellón	6.971	6.470	-	501	-	-	-
Valencia	15.046	12.703	703	-	-	1.640	-
EXTREMADURA	24.305	22.146	782	1.377	-	-	-
Badajoz	13.210	11.102	731	1.377	-	-	-
Cáceres	11.095	11.044	51	-	-	-	-
GALICIA	61.756	56.587	3.922	348	899	-	-
A Coruña	25.011	22.266	2.526	219	-	-	-
Lugo	16.034	14.995	1.039	-	-	-	-
Ourense	8.638	8.509	-	129	-	-	-
Pontevedra	12.073	10.817	357	-	899	-	-
MADRID, COMUNIDAD DE	13.234	7.013	1.095	1.257	-	-	3.869
MURCIA, REGIÓN DE	10.574	6.549	1.128	437	2.460	-	-
NAVARRA, COMUNIDAD FORAL D	8.917	8.662	-	255	-	-	-
PAÍS VASCO	9.420	6.870	326	1.939	285	-	-
Álava	3.133	1.640	-	1.493	-	-	-
Guipúzcoa	2.855	2.303	194	358	-	-	-
Vizcaya	3.432	2.927	132	88	285	-	-
RIOJA, LA	6.011	5.847	-	164	-	-	-
TOTAL	489.698	439.780	17.316	14.875	6.884	5.715	5.128

Fuente: D. G. de Programación Económica. Mº de Fomento.

7. Carreteras

5.1. Vías urbanas municipales según tamaño de los municipios por Comunidades Autónomas y provincias. Año 1998

COMUNIDADES AUTÓNOMAS	Tramos de población						
	Total	Menos de 50.000 hab.	50.000- 100.000	100.000- 250.000	250.000- 500.000	500.000- 1.000.000	1.000.000 o más hab.
ANDALUCÍA	20.301	13.988	2.193	1.546	524	2.050	-
Almería	2.431	2.169	-	262	-	-	-
Cádiz	2.864	1.044	1.115	705	-	-	-
Córdoba	1.840	1.316	-	-	524	-	-
Granada	2.648	2.244	134	270	-	-	-
Huelva	1.329	1.171	-	158	-	-	-
Jaén	2.050	1.708	191	151	-	-	-
Málaga	2.995	1.802	243	-	-	950	-
Sevilla	4.144	2.534	510	-	-	1.100	-
ARAGÓN	5.080	4.616	-	-	-	464	-
Huesca	1.497	1.497	-	-	-	-	-
Teruel	1.351	1.351	-	-	-	-	-
Zaragoza	2.232	1.768	-	-	-	464	-
ASTURIAS, PRINCIPADO DE	1.776	1.305	127	144	200	-	-
BALEARS, ILLES	2.507	2.476	-	-	31	-	-
CANARIAS	4.989	3.870	231	443	445	-	-
Las Palmas	2.283	1.607	231	-	445	-	-
Sta. Cruz de Tenerife	2.706	2.263	-	443	-	-	-
CANTABRIA	2.148	1.745	208	195	-	-	-
CASTILLA-LA MANCHA	11.495	10.750	536	209	-	-	-
Albacete	1.490	1.281	-	209	-	-	-
Ciudad Real	2.249	2.045	204	-	-	-	-
Cuenca	2.058	2.058	-	-	-	-	-
Guadalajara	1.918	1.788	130	-	-	-	-
Toledo	3.780	3.578	202	-	-	-	-
CASTILLA Y LEÓN	17.896	15.973	594	678	651	-	-
Ávila	1.794	1.794	-	-	-	-	-
Burgos	2.515	2.266	-	249	-	-	-
León	3.499	3.100	210	189	-	-	-
Palencia	1.302	1.182	120	-	-	-	-
Salamanca	2.307	2.067	-	240	-	-	-
Segovia	1.433	1.293	140	-	-	-	-
Soria	1.008	1.008	-	-	-	-	-
Valladolid	2.106	1.455	-	-	651	-	-
Zamora	1.932	1.808	124	-	-	-	-
CATALUÑA	19.155	15.221	1.281	1.230	164	-	1.259
Barcelona	10.688	7.364	935	966	164	-	1.259
Girona	3.481	3.251	230	-	-	-	-
Lleida	1.860	1.730	-	130	-	-	-
Tarragona	3.126	2.876	116	134	-	-	-
COMUNIDAD VALENCIANA	11.374	8.875	706	361	32	1.400	-
Alicante	3.885	3.256	387	210	32	-	-
Castellón	1.709	1.558	-	151	-	-	-
Valencia	5.780	4.061	319	-	-	1.400	-
EXTREMADURA	4.232	3.887	28	317	-	-	-
Badajoz	2.302	1.963	22	317	-	-	-
Cáceres	1.930	1.924	6	-	-	-	-
GALICIA	7.082	6.273	341	287	181	-	-
A Coruña	2.239	1.875	156	208	-	-	-
Lugo	1.160	1.017	143	-	-	-	-
Ourense	2.309	2.230	-	79	-	-	-
Pontevedra	1.374	1.151	42	-	181	-	-
MADRID, COMUNIDAD DE	10.073	4.116	962	1.126	-	-	3.869
MURCIA, REGIÓN DE	3.240	1.687	128	345	1.080	-	-
NAVARRA, C. FORAL DE	2.039	1.798	-	241	-	-	-
PAÍS VASCO	3.293	2.093	174	796	230	-	-
Álava	975	489	-	486	-	-	-
Guipúzcoa	1.020	699	70	251	-	-	-
Vizcaya	1.298	905	104	59	230	-	-
RIOJA, LA	1.500	1.366	-	134	-	-	-
TOTAL	128.180	100.039	7.509	8.052	3.507	3.914	5.128

Fuente: D. G. de Programación Económica. M^o de Fomento

7. Carreteras

5.2. Vías interurbanas municipales según tamaño de los municipios por Comunidades Autónomas y provincias. Año 1998

COMUNIDADES AUTÓNOMAS	Tramos de población						
	Total	Menos de 50.000 hab.	50.000-100.000	100.000-250.000	250.000-500.000	500.000-1.000.000	1.000.000 o más hab.
ANDALUCÍA	41.329	39.628	814	594	52	241	-
Almería	7.458	7.338	-	120	-	-	-
Cádiz	1.474	1.097	355	22	-	-	-
Córdoba	6.964	6.912	-	-	52	-	-
Granada	6.675	6.424	224	27	-	-	-
Huelva	5.378	5.378	-	-	-	-	-
Jaén	5.852	5.427	-	425	-	-	-
Málaga	4.651	4.180	230	-	-	241	-
Sevilla	2.877	2.872	5	-	-	-	-
ARAGÓN	28.352	27.032	-	-	-	1.320	-
Huesca	8.653	8.653	-	-	-	-	-
Teruel	8.126	8.126	-	-	-	-	-
Zaragoza	11.573	10.253	-	-	-	1.320	-
ASTURIAS, PRINCIPADO DE	11.430	9.335	399	596	1.100	-	-
BALEARS, ILLES	4.731	4.690	-	-	41	-	-
CANARIAS	3.079	3.040	24	15	-	-	-
Las Palmas	1.329	1.305	24	-	-	-	-
Sta. Cruz de Tenerife	1.750	1.735	-	15	-	-	-
CANTABRIA	3.384	3.166	20	198	-	-	-
CASTILLA-LA MANCHA	50.958	47.664	1.727	1.567	-	-	-
Albacete	8.989	7.422	-	1.567	-	-	-
Ciudad Real	11.159	10.251	908	-	-	-	-
Cuenca	10.871	10.871	-	-	-	-	-
Guadalajara	6.937	6.587	350	-	-	-	-
Toledo	13.002	12.533	469	-	-	-	-
CASTILLA Y LEÓN	64.321	63.775	468	78	-	-	-
Ávila	5.569	5.569	-	-	-	-	-
Burgos	10.467	10.437	-	30	-	-	-
León	5.979	5.792	139	48	-	-	-
Palencia	6.443	6.299	144	-	-	-	-
Salamanca	9.130	9.130	-	0	-	-	-
Segovia	5.311	5.261	50	-	-	-	-
Soria	4.704	4.704	-	-	-	-	-
Valladolid	8.276	8.276	-	-	-	-	-
Zamora	8.442	8.307	135	-	-	-	-
CATALUÑA	30.329	29.699	277	353	-	-	-
Barcelona	6.731	6.467	191	73	-	-	-
Girona	5.597	5.560	37	-	-	-	-
Lleida	10.911	10.657	-	254	-	-	-
Tarragona	7.090	7.015	49	26	-	-	-
COMUNIDAD VALENCIANA	20.848	19.259	458	891	-	240	-
Alicante	6.319	5.704	74	541	-	-	-
Castellón	5.263	4.913	-	350	-	-	-
Valencia	9.266	8.642	384	-	-	240	-
EXTREMADURA	20.072	18.258	754	1.060	-	-	-
Badajoz	10.907	9.138	709	1.060	-	-	-
Cáceres	9.165	9.120	45	-	-	-	-
GALICIA	54.674	50.314	3.581	61	718	-	-
A Coruña	22.772	20.391	2.370	11	-	-	-
Lugo	14.874	13.978	896	-	-	-	-
Ourense	6.329	6.279	-	50	-	-	-
Pontevedra	10.699	9.666	315	-	718	-	-
MADRID, COMUNIDAD DE	3.161	2.897	133	131	-	-	-
MURCIA, REGIÓN DE	7.333	4.861	1.000	92	1.380	-	-
NAVARRA, C. FORAL DE	6.878	6.864	-	14	-	-	-
PAÍS VASCO	6.127	4.777	152	1.143	55	-	-
Álava	2.158	1.151	-	1.007	-	-	-
Guipúzcoa	1.834	1.603	124	107	-	-	-
Vizcaya	2.135	2.023	28	29	55	-	-
RIOJA, LA	4.511	4.481	-	30	-	-	-
TOTAL	361.517	339.740	9.807	6.823	3.346	1.801	-

Fuente: D. G. de Programación Económica. Mº de Fomento.

7. Carreteras

6. Vialio urbano e interurbano dependiente de otros organismos por Comunidades Autónomas según tipo de pavimento (*). Año 1998

Unidad: Kilómetros

COMUNIDADES AUTÓNOMAS	TOTAL	Ministerio de Defensa			Confederaciones Hidrográficas			Puertos		
		Total	Asfalto	Macadam y Tierra	Total	Asfalto	Macadam y Tierra	Total	Asfalto	Macadam y Tierra
ANDALUCÍA	2.718	105	95	10	2.514	1.316	1.198	99	95	4
ARAGÓN	1.894	11	11	--	1.883	441	1.442	--	--	--
ASTURIAS, PRINCIPADO DE	38	--	--	--	--	--	--	38	38	--
BALEARS, ILLES	13	1	1	--	--	--	--	12	12	--
CANARIAS	77	1	1	--	--	--	--	76	76	--
CANTABRIA	8	--	--	--	--	--	--	8	8	--
CASTILLA-LA MANCHA	401	20	6	14	381	315	66	--	--	--
CASTILLA Y LEÓN	1.362	55	38	17	1.307	380	927	--	--	--
CATALUÑA	230	4	4	--	174	68	106	52	51	1
COMUNIDAD VALENCIANA	519	29	29	--	454	283	171	36	35	1
EXTREMADURA	3.355	80	23	57	3.275	1.885	1.390	--	--	--
GALICIA	167	35	16	19	72	49	23	60	26	34
MADRID, COMUNIDAD DE	120	15	3	12	105	13	92	--	--	--
MURCIA, REGIÓN DE	378	76	56	20	290	251	39	12	12	--
NAVARRA, C. FORAL DE	6	6	2	4	--	--	--	--	--	--
PAÍS VASCO	24	12	5	7	--	--	--	12	12	--
RIOJA, LA	2	2	--	2	--	--	--	--	--	--
CEUTA Y MELILLA	43	30	--	30	--	--	--	13	13	--
TOTAL	11.355	482	290	192	10.455	5.001	5.454	418	378	40

Fuente: Ministerio de Defensa, Confederaciones Hidrográficas, Puertos del Estado y Ayuntamientos.

(*). Además existe un viario urbano (calles, plazas y otro tipo de viario) y otro interurbano (carreteras o caminos existentes fuera del caso urbano) que están a cargo de los ayuntamientos, y cuya longitud se está investigando.

7. Carreteras

7. Índices de la red del Estado, Comunidades Autónomas y Diputaciones y Cabildos.

Años 2006 y 2007 (*)

COMUNIDADES AUTÓNOMAS	2006				2007			
	Red total/ Km ² de superficie	Red total/ 1000 habitantes (1)	Vehículos parque/red total	Vehículos parque/1000 habitantes (1)	Red total/ Km ² de superficie	Red total/ 1000 habitantes (2)	Vehículos parque/red total	Vehículos parque/1000 habitantes (2)
ANDALUCÍA	0,28	3,09	197,52	609,62	0,27	2,89	217,42	638,99
ARAGÓN	0,24	8,91	68,19	607,70	0,24	8,79	72,66	638,74
ASTURIAS, PRINCIPADO DE	0,47	4,66	120,57	562,37	0,47	4,67	126,47	590,76
BALEARS, ILLES	0,43	2,15	390,69	841,05	0,44	2,11	404,14	852,48
CANARIAS	0,56	2,10	328,42	688,82	0,60	2,20	324,34	715,15
CANTABRIA	0,49	4,58	135,82	622,55	0,49	4,52	143,88	651,06
CASTILLA-LA MANCHA	0,24	7,67	64,55	495,11	0,24	9,74	69,23	674,49
CASTILLA Y LEÓN	0,35	16,88	47,74	805,98	0,35	12,93	49,91	645,51
CATALUÑA	0,37	1,68	394,77	663,19	0,38	1,70	401,43	682,71
COMUNIDAD VALENCIANA	0,37	1,78	371,87	663,77	0,37	1,76	386,26	681,12
EXTREMADURA	0,22	8,44	73,04	616,48	0,22	8,36	77,32	646,42
GALICIA	0,59	6,33	100,53	636,37	0,59	6,32	105,24	665,62
MADRID, COMUNIDAD DE	0,43	0,57	1.202,49	683,49	0,42	0,56	1.278,31	712,54
MURCIA , REGIÓN DE	0,32	2,66	248,84	663,00	0,33	2,69	255,29	687,87
NAVARRA , C. FORAL DE	0,38	6,52	100,93	658,00	0,38	6,48	105,43	683,01
PAÍS VASCO	0,58	1,97	286,65	564,91	0,58	1,97	296,17	584,78
RIOJA, LA	0,38	6,18	94,67	584,65	0,38	6,13	99,49	609,87
TOTAL	0,33	3,72	173,57	645,76	0,33	3,67	182,59	670,75

Fuente: D.G. de Programación Económica. M° de Fomento.

(*) En la red de carreteras no se incluyen la longitud de caminos vecinales a cargo de Ayuntamientos, Ministerio de Defensa y otros Organismos.

(1) Padrón Municipal a 1 de enero 2006.

(2) Padrón Municipal a 1 de enero 2007.

7. Carreteras

8. Ratios de inversiones en la red de carreteras del Estado, Comunidades Autónomas y Diputaciones y Cabildos (*)

COMUNIDADES AUTÓNOMAS	Inversiones medias en la red de carreteras en el período 2003-2007									
	Miles de euros por cada 1000 habitantes (1)					Miles de euros por kilómetro de red (*)				
	Administra. Públicas	Estado	Entes Territoriales			Administra. Públicas	Estado	Entes Territoriales		
			Total	Comunidades Autónomas	Diputaciones y Cabildos			Total	Comunidades Autónomas	Diputaciones y Cabildos
ANDALUCÍA	140,85	66,00	74,84	65,62	9,23	48,80	162,16	30,19	51,59	7,64
ARAGÓN	284,14	220,51	63,64	45,64	18,00	32,32	119,28	9,17	10,44	7,01
ASTURIAS, PRINCIPADO DE	373,47	256,65	116,82	116,82	--	79,95	335,60	29,90	29,90	--
BALEARS, ILLES	43,53	--	43,53	--	43,53	22,38	--	22,38	--	22,38
CANARIAS	35,29	--	35,29	--	35,29	35,30	--	35,30	--	35,30
CANTABRIA	411,28	290,02	121,27	121,27	--	90,89	269,69	35,15	35,15	--
CASTILLA-LA MANCHA	189,60	110,07	79,53	66,42	13,11	19,46	57,56	10,16	16,06	3,55
CASTILLA Y LEÓN	314,95	177,60	137,35	96,77	40,58	24,35	85,55	12,65	21,31	6,43
CATALUÑA	96,60	32,72	63,88	57,04	6,83	56,80	119,22	44,79	69,81	11,22
COMUNIDAD VALENCIANA	88,81	47,65	41,16	32,77	8,39	50,36	119,86	30,14	55,58	10,81
EXTREMADURA	294,14	204,08	90,06	67,46	22,60	35,18	139,99	13,05	19,42	6,59
GALICIA	199,88	75,02	124,87	99,96	24,91	31,60	90,70	22,71	51,59	7,00
MADRID, COMUNIDAD DE	31,40	12,87	18,52	18,52	-	56,33	99,10	43,33	43,33	--
MURCIA , REGIÓN DE	82,52	22,88	59,64	59,64	-	30,63	64,09	25,52	25,52	--
NAVARRA , C. FORAL DE	246,40	--	246,40	246,40	-	38,04	-	38,42	38,42	--
PAÍS VASCO	162,22	--	162,22	-	162,22	82,16	-	83,91	-	83,91
RIOJA, LA	222,06	140,47	81,59	81,59	-	36,23	102,36	17,15	17,15	--
TO TAL	142,64	68,84	73,81	54,44	19,37	38,84	120,38	23,80	34,62	12,67

Fuente: D.G. de Carreteras (Mº de Fomento), Comunidades Autónomas y Diputaciones y Cabildos.

(*) En la red de carreteras no se incluyen la longitud de caminos vecinales a cargo de Ayuntamientos, Ministerio de Defensa y otros Organismos.

(1) Población: Padrón municipal a 1 de enero de 2007.

RED DE ALTA CAPACIDAD TOTAL NACIONAL A 31-12-2007

AUTOPISTAS DE PEAJE

Dependientes del Estado	2.479,3
Dependientes de las Comunidades Autonomas	350,5
Dependientes de las Diputaciones	142,6
Total	2.972,4

AUTOPISTAS LIBRES Y AUTOVIAS

Dependientes del Estado	7.310,8
Dependientes de las Comunidades Autonomas	2.158,7
Dependientes de las Diputaciones	571,8
Total	10.041,2

DOBLE CALZADA

Dependientes del Estado	736,0
Dependientes de las Comunidades Autonomas	657,8
Dependientes de las Diputaciones	281,1
Total	1.674,9

ANDALUCIA

AUTOPISTAS DE PEAJE

Dependientes del Estado	217,4
Total	217,4

PROVINCIA	DEPENDENCIA	CARRETERA	DENOMINACION	T RAMO	KILOMETROS
ALMERÍA	ESTADO	AP-7	Autopista del Mediterráneo	Vera-Cartagena	25,0
Total Provincia					25,0

PROVINCIA	DEPENDENCIA	CARRETERA	DENOMINACION	T RAMO	KILOMETROS
CADIZ	ESTADO	AP-4	Sevilla a Cadiz	L.P.Sevilla-Puerto Real	44,1
CADIZ	ESTADO	AP-7	Autopista del Mediterráneo	Guadiaro-L.P. Málaga	2,2
Total Provincia					46,3

MALAGA	ESTADO	AP-7	Autopista del Mediterráneo	Benalmádena-Estepona	77,0
MALAGA	ESTADO	AP-7	Autopista del Mediterráneo	L.P. Cádiz-Estepona	20,0
Total Provincia					97,0

SEVILLA	ESTADO	AP-4	Sevilla a Cadiz	Dos Hermanas-L.P.Cádiz	49,1
Total Provincia					49,1

AUTOPISTAS LIBRES Y AUTOVIAS

Dependientes del Estado	1.256,0
Dependientes de las Comunidades Autonomas	778,4
Total	2.034,3

PROVINCIA	DEPENDENCIA	CARRETERA	DENOMINACION	T RAMO	KILOMETROS
ALMERIA	ESTADO	A-7	Cádiz y Gibraltar a Barcelona	Variante de Adra	11,0
ALMERIA	ESTADO	A-7	Cádiz y Gibraltar a Barcelona	Los Gallardos - Almazora (Sur)	31,7
ALMERIA	ESTADO	A-7	Cádiz y Gibraltar a Barcelona	Río Almazora - Lim. Prov. Murcia	17,8
ALMERIA	ESTADO	A-7	Cádiz y Gibraltar a Barcelona	Almería - Venta del Retamar	25,0
ALMERIA	ESTADO	A-7	Cádiz y Gibraltar a Barcelona	Almería - Adra	46,5
ALMERIA	ESTADO	A-7	Cádiz y Gibraltar a Barcelona	Albuñol - Variante de Adra	7,3
ALMERIA	ESTADO	A-7	Cádiz y Gibraltar a Barcelona	Variante de Rioja a CC-3326	6,8
ALMERIA	ESTADO	A-7	Cádiz y Gibraltar a Barcelona	Almería - Venta del Retamar	18,0
ALMERIA	ESTADO	A-7	Cádiz y Gibraltar a Barcelona	Venta del Retamar - Venta del Pobre	19,0

ALMERIA	ESTADO	A-7	Cádiz y Gibraltar a Barcelona	Vte. De Almería-Rioja	10,9
ALMERIA	CC.AA.	A-92	Sevilla-Almería por Granada	LP. Granada-Int. A-7 (Almería)	66,3
ALMERIA	CC.AA.	A-92N	Guadix a lim. de Región	L.P. Granada-L.P. Murcia	37,4
ALMERIA	CC.AA.	A-1051	Acc.Roquetas desde Av.Mediterráneo	A-7-El Parador-Las Losas	1,9
Total Provincia			299,6		
CADIZ	ESTADO	A-4	AUTOVIA DEL SUR	Cádiz - San Fernando	8,9
CADIZ	ESTADO	A-4	AUTOVIA DEL SUR	Variante de Puerto Real	16,0
CADIZ	ESTADO	A-4	AUTOVIA DEL SUR	Acceso sur al Pto. de Sta. Maria	8,2
CADIZ	ESTADO	A-4	AUTOVIA DEL SUR	Var. Puerto Real-Tres Caminos	7,0
CADIZ	ESTADO	A-4	AUTOVIA DEL SUR	Circunvalación oeste de Jerez de la Frontera	12,5
CADIZ	ESTADO	A-48	AUTOVIA COSTA DE LA LUZ	Chiclana de la F.-Conil de la F.	22,7
CADIZ	ESTADO	A-48	Autovía Costa de la Luz	Conil de la Frontera- Vejer de la Frontera	6,1
CADIZ	ESTADO	A-7	Cádiz y Gibraltar a Barcelona	Ronda Oeste de la Línea	1,4
CADIZ	ESTADO	A-7	Cádiz y Gibraltar a Barcelona	Intersección N.IV a Chiclana	5,0
CADIZ	ESTADO	A-7	Cádiz y Gibraltar a Barcelona	Algeciras - Río Palmones	3,1
CADIZ	ESTADO	A-7	Cádiz y Gibraltar a Barcelona	Río Palmones - Guadarranque	5,0
CADIZ	ESTADO	A-7	Cádiz y Gibraltar a Barcelona	San Roque-Guadiaro	14,4
CADIZ	ESTADO	A-7	Cádiz y Gibraltar a Barcelona	Duplic. Vte. Chiclana de la F.	8,7
CADIZ	CC.AA.	A-381	Jerez-Los Barrios	Completa	88,0
CADIZ	CC.AA.	A-382	Jerez a Arcos de la Frontera	Completa	28,7
Total Provincia			235,7		
CORDOBA	ESTADO	A-4	AUTOVIA DEL SUR	Ronda Sureste de Córdoba	5,9
CORDOBA	ESTADO	A-4	AUTOVIA DEL SUR	Variante de La Carlota	4,5
CORDOBA	ESTADO	A-4	AUTOVIA DEL SUR	Villa del Río - Córdoba	51,2
CORDOBA	ESTADO	A-4	AUTOVIA DEL SUR	Ronda Sur de Córdoba (nudos 53 y 54)	1,2
CORDOBA	ESTADO	A-4	AUTOVIA DEL SUR	Córdoba - Cuesta de los Visos	2,5
CORDOBA	ESTADO	A-4	AUTOVIA DEL SUR	Cuesta de los Visos - Cuesta del E.	8,2
CORDOBA	ESTADO	A-4	AUTOVIA DEL SUR	Intersección N-331 - La Carlota	13,7
CORDOBA	ESTADO	A-4	AUTOVIA DEL SUR	Acceso a Córdoba. Paso superior	2,7
CORDOBA	ESTADO	A-45	MALAGA	Intersección N-IV - N-331	0,9
CORDOBA	ESTADO	A-45	MALAGA	Fernán Núñez-Montilla	10,6
CORDOBA	ESTADO	A-45	MALAGA	Montilla-Aguilar de la Frontera	8,8
CORDOBA	ESTADO	A-45	MALAGA	Aguilar de la F.-Lucena	19,2
CORDOBA	ESTADO	A-45	MALAGA	Lucena (O)-Lucena (S)	6,6
CORDOBA	ESTADO	A-45	MALAGA	Lucena (S)-Encinas Reales	6,9
CORDOBA	ESTADO	CO-31	Badajoz a Granada	Intersección N-IV - N-432	0,2
CORDOBA	ESTADO	A-45	Córdoba a Málaga	Aguilar de la F.(N)-Aguilar de la F.(S)	8,3
CORDOBA	ESTADO	A-46	Córdoba a Málaga	Córdoba-Fernán Núñez	15,9
Total Provincia			167,3		
GRANADA	ESTADO	A-44	SIERRA NEVADA	La Cueva-Rio Beiro (acceso N. Granada)	3,3
GRANADA	ESTADO	A-44	SIERRA NEVADA	Variante Norte de Granada	11,1
GRANADA	ESTADO	A-44	SIERRA NEVADA	Enlace Noalejo-Enlace Albolate	38,7
GRANADA	ESTADO	A-44	SIERRA NEVADA	Granada - Alhendín	9,6
GRANADA	ESTADO	A-44	SIERRA NEVADA	Alhendín-Durcal	18,6
GRANADA	ESTADO	A-44	SIERRA NEVADA	Dúrcal-Izbor	8,9
GRANADA	ESTADO	A-44	SIERRA NEVADA	Armillá-Ronda Sur	1,0
GRANADA	ESTADO	A-7	AUTOVIA DEL MEDITERRÁNEO	Nerja-Almuñécar	2,9
GRANADA	ESTADO	A-7	AUTOVIA DEL MEDITERRÁNEO	Albuñol - Variante de Adra	3,2
GRANADA	ESTADO	A-7	AUTOVIA DEL MEDITERRÁNEO	Castel de Ferro-Polopos	3,6
GRANADA	CC.AA.	A-92	Sevilla - Almería por Granada	L.P. Málaga-Almería	150,1
GRANADA	CC.AA.	A-92N	Guadix-Límite región Murcia	Int. A-92 (Guadix) -L.P. Almería	82,1
GRANADA	CC.AA.	A-92M	Estación de Salinas a Villanueva Cauche	Int. A-92 (Estación de Salinas) _ L.P. Málaga	1,0
Total Provincia			334,1		
HUELVA	ESTADO	A-49	V CENTENARIO	Límite Prov. Huelva - Enlace Chucena	3,2
HUELVA	ESTADO	A-49	V CENTENARIO	Enlace Chucena - Enlace Bollullos	13,3
HUELVA	ESTADO	A-49	V CENTENARIO	Enlace Bollullos - Enlace de Niebla	11,6
HUELVA	ESTADO	A-49	V CENTENARIO	Enlace de Niebla - Enlace de San Juan	15,6
HUELVA	ESTADO	A-49	V CENTENARIO	Enlace S.Juan del Puerto - Enlace N-441	9,0
HUELVA	ESTADO	A-49	V CENTENARIO	S. Juan del Puerto-Pte. Int. De Ayamonte	55,7
HUELVA	ESTADO	A-441	Gibraleón a Huelva	Ronda Norte de Huelva	0,4
HUELVA	ESTADO	A-442	Gibraleón a Huelva	Puente sobre el rio Tinto	2,8
HUELVA	ESTADO	A-66	Ruta de la Plata	Sta. Olalla-L.P. Sevilla	9,6
HUELVA	CC.AA.	A-483	Bollullos del Condado-Almonte	Variante de Almonte	9,5
HUELVA	CC.AA.	A-483	Bollullos del Condado-Matalascañas	Variante de Bollullos	4,5
HUELVA	CC.AA.	A-497	Huelva-Punta Umbria	Nuevo Acceso a Punta Umbria	17,0
Total Provincia			152,2		
JAEN	ESTADO	A-4	AUTOVIA DEL SUR	Andújar (O) - Villa del Río (E)	18,0
JAEN	ESTADO	A-4	AUTOVIA DEL SUR	Variante de Andújar	5,2
JAEN	ESTADO	A-4	AUTOVIA DEL SUR	Límite Prov.Ciudad Real - Fin Variante	11,9
JAEN	ESTADO	A-4	AUTOVIA DEL SUR	Sta. Elena (sur) - La Carolina (sur)	12,0
JAEN	ESTADO	A-4	AUTOVIA DEL SUR	La Carolina - Bailén (parte proyecto)	24,0
JAEN	ESTADO	A-4	AUTOVIA DEL SUR	Bailén (oeste) - Andújar (este)	23,0
JAEN	ESTADO	A-32	Bailén a Albacete	Bailén-Linares	0,5
JAEN	ESTADO	A-44	SIERRA NEVADA	Bailén-Jaen Norte	36,5
JAEN	ESTADO	A-44	SIERRA NEVADA	Jaén Norte-La Guardia	13,9
JAEN	ESTADO	A-44	SIERRA NEVADA	Enlace La Guardia-Enlace Noalejo	13,0
JAEN	CC.AA.	A-316	Autovía del Olivar:Úbeda-Jaén-Lucena	Mancha Real-Jaén-Martos	35,8
Total Provincia			193,8		

MALAGA	ESTADO	A-45	MALAGA	Antequera - Málaga	41,7
MALAGA	ESTADO	A-7	AUTOVIA DEL MEDITERRÁNEO	Variante de Estepona	7,8
MALAGA	ESTADO	A-7	AUTOVIA DEL MEDITERRÁNEO	Variante de Torremolinos	4,1
MALAGA	ESTADO	A-7	AUTOVIA DEL MEDITERRÁNEO	Torremolinos - Málaga (Azucarera)	9,3
MALAGA	ESTADO	A-7	AUTOVIA DEL MEDITERRÁNEO	Vte. de Estepona - Vte. de Marbella	14,0
MALAGA	ESTADO	A-7	AUTOVIA DEL MEDITERRÁNEO	Ronda Oeste de Málaga - Azucarera	3,3
MALAGA	ESTADO	A-7	AUTOVIA DEL MEDITERRÁNEO	Variante de Marbella - T.M. Marbella	12,3
MALAGA	ESTADO	A-7	AUTOVIA DEL MEDITERRÁNEO	Variante de Benalmádena	18,1
MALAGA	ESTADO	A-7	AUTOVIA DEL MEDITERRÁNEO	Variante de Fuengirola	6,0
MALAGA	ESTADO	A-7	AUTOVIA DEL MEDITERRÁNEO	Torrequebrada - Vte. de Torremolinos	2,5
MALAGA	ESTADO	A-7	AUTOVIA DEL MEDITERRÁNEO	Vte. Marbella - Río Verde - El Real	11,8
MALAGA	ESTADO	A-7	AUTOVIA DEL MEDITERRÁNEO	Térm. Mun. Marbella - Vte. Marbella	11,8
MALAGA	ESTADO	A-7	AUTOVIA DEL MEDITERRÁNEO	Fin Vte. Fuengirola - Torrequebrada	6,9
MALAGA	ESTADO	A-7	AUTOVIA DEL MEDITERRÁNEO	R.de La Victoria-Algarrobo	19,4
MALAGA	ESTADO	A-7	AUTOVIA DEL MEDITERRÁNEO	Algarrobo-Frigiliana	15,1
MALAGA	ESTADO	A-7	AUTOVIA DEL MEDITERRÁNEO	Frigiliana-Nerja	4,1
MALAGA	ESTADO	A-7	Cádiz y Gibraltar a Barcelona	Nerja-Almuñécar	6,7
MALAGA	ESTADO	A-7	AUTOVIA DEL MEDITERRÁNEO	R. Este-Vte. Rincón de la V.	5,8
MALAGA	CC.AA	A-92	Sevilla - Granada - Baza	L.P. Sevilla - L.P. Granada	49,2
MALAGA	CC.AA	A-92M	Estación de Salinas a Villanueva Cauche	LP.Graanada-Int. A-45 (Puerto de las Pedrizas)	24,9
MALAGA	CC.AA	A-357	Autovía del Guadalhorce	Málaga-Casapalma	18,1

Total Provincia **292,9**

SEVILLA	ESTADO	A-49	Autopista Sevilla - Huelva	Enlace de La Pañoleta (Camas)	32,9
SEVILLA	ESTADO	A-4	SUR	Enlace N-IV - N-334 Tramo Este 1	3,0
SEVILLA	ESTADO	A-4	SUR	Enlace Ronda del Tamarguillo - Ronda	1,0
SEVILLA	ESTADO	A-4	SUR	Límite Prov. Córdoba - Ecija	14,6
SEVILLA	ESTADO	A-4	SUR	Variante de Ecija	5,1
SEVILLA	ESTADO	A-4	SUR	Variante de La Luisiana	3,0
SEVILLA	ESTADO	A-4	SUR	Variante de Carmona	6,5
SEVILLA	ESTADO	A-4	SUR	Sevilla - Dos Hermanas	3,8
SEVILLA	ESTADO	A-4	SUR	Enlace Aeropuerto - Sevilla	5,2
SEVILLA	ESTADO	A-4	SUR	La Luisiana - Variante de Carmona	32,5
SEVILLA	ESTADO	A-4	SUR	Fin Vte. de Carmona - Aeropuerto	20,8
SEVILLA	ESTADO	A-4	SUR	Enlace N-IV con Ronda del Tamarguillo	1,2
SEVILLA	ESTADO	A-4	SUR	Ecija - La Luisiana	15,7
SEVILLA	ESTADO	A-66	RUTA DE LA PLATA	L.P. Huelva-El Ronquillo	8,8
SEVILLA	ESTADO	A-66	RUTA DE LA PLATA	Gerena-Camas	13,8
SEVILLA	ESTADO	A-66	RUTA DE LA PLATA	Enlace Camas - Enlace A-49	3,0
SEVILLA	ESTADO	A-66	RUTA DE LA PLATA	Enlace A-49 - N-IV	8,6
SEVILLA	ESTADO	SE-30	Circunvalación de Sevilla	Acceso N-630 - Chapina y Cartuja	3,6
SEVILLA	ESTADO	A-66	RUTA DE LA PLATA	Vta. del Alto-Gerena	11,8
SEVILLA	CC.AA	A-92	Sevilla - Almería por Granada	Sevilla(SE-30)-L.P. Málaga	127,8
SEVILLA	CC.AA	A-376	Sevilla a Utrera	SE-30 - Int. A-8029	17,0
SEVILLA	CC.AA	A-398	Alcalá de Guadaira a Carmona	A-92 (Montecarmelo) - Mairena de Alcor	5,5
SEVILLA	CC.AA	A-8009	Acceso Norte a Sevilla	Tramo 1: Int. A-8004-Sevilla	5,4
SEVILLA	CC.AA	A-8058	Sevilla a La Puebla del Río	Sevilla-Coria del Río	8,1

Total Provincia **358,7**

DOBLE CALZADA

Dependientes del Estado	171,8
Dependientes de la Comunidad Autónoma	93,0
Dependientes de las Diputaciones	5,0
Total	269,8

PROVINCIA	DEPENDENCIA	CARRETERA	DENOMINACION	T RAMO	KILOMETROS
ALMERIA	ESTADO	N-340	Cádiz y Gibraltar a Barcelona	Vía Parque de Almería	2,2
ALMERIA	ESTADO	N-344	Almería a Valencia por Yecla	Venta del Pobre - Los Gallardos	21,8
ALMERIA	CC.AA.	A-1200	Vera-Garrucha	P.K. 0,750 al 2,700	2,0

Total Provincia **26,0**

CADIZ	ESTADO	N-340	Cádiz y Gibraltar a Barcelona	Ronda Intermedia de Algeciras	3,0
CADIZ	ESTADO	N-340	Cádiz y Gibraltar a Barcelona	Río Guadarranque - Miraflores - El Toril	3,5
CADIZ	ESTADO	N-340	Acceso a la Línea	Intersección N-340 - La Línea	3,8
CADIZ	ESTADO	N-351	Acceso a Algeciras	Acceso Sur a la Línea	1,8
CADIZ	ESTADO	N-IV	Madrid a Cádiz	Acceso Norte al Puerto de Sta María	5,0
CADIZ	ESTADO	N-IV	Madrid a Cádiz	Jerez- Puerto de Santa María	6,3
CADIZ	ESTADO	N-IV	Madrid a Cádiz	Acceso Glorieta de la Cortadura	2,7
CADIZ	ESTADO	N-IV	Madrid a Cádiz	Gta. de Cortadura. Paso Superior	2,5
CADIZ	ESTADO	CA-33	Madrid a Cádiz	Vte. De S. Fernando	5,4
CADIZ	ESTADO	CA-34	Madrid a Cádiz	Acceso a la Línea de la Concepción	1,5
CADIZ	ESTADO	N-IV	Madrid a Cádiz	Jerez de la Frontera-Aeropuerto	5,2
CADIZ	ESTADO	A-7	Cádiz y Gibraltar a Barcelona	Guadiaro-Estepona (Dup. Calzada)	5,0
CADIZ	CC.AA.	A-383	Acceso E. A La Línea de la C.	Acceso E. A La Línea de la C.	4,8
CADIZ	CC.AA.	A-480	Chipiona a Jerez de la Frontera	Sanlúcar-Jerez de la Frontera	21,6
CADIZ	CC.AA.	A-491	Chipiona a El Puerto Santa Maria por Rota	Variante de El Puerto de Santa Maria	4,5

Total Provincia **76,6**

CORDOBA	ESTADO	N-IV	Madrid a Cádiz	Acceso Este de Córdoba-P.S. Las Quemadas	2,8
CORDOBA	CC.AA.	C-431	Córdoba a Sevilla	Córdoba - Villarrubia	13,0
CORDOBA	CC.AA.	A-3050	Ronda Oeste de Córdoba	Tramos 1 y 3	4,0

Total Provincia **19,8**

GRANADA	ESTADO	N-323	Bailén a Puerto de Motril	Ronda de Granada	1,5
GRANADA	ESTADO	N-432	Badajoz a Granada	Acceso Oeste a Granada	0,6
GRANADA	CC.AA.	A-92G	Santa Fe a Granada	Completa	10,2
GRANADA	CC.AA.	A-395	Granada a Sierra Nevada	Int. A-44 (Granada) - Túnele Serralto	3,0
Total Provincia					15,3
HUELVA	ESTADO	H-31	Autopista Sevilla - Huelva	Acceso a Huelva de la A-49	5,8
HUELVA	ESTADO	N-442	Huelva a Matalascañas	Huelva - La Rábida	6,4
HUELVA	ESTADO	N-441	Gibraleón- Huelva	Ronda Norte de Huelva	2,5
Total Provincia					14,7
JAEN	ESTADO	N-IV	Madrid a Cádiz	Intersección N-IV - N-323	0,7
JAEN	ESTADO	N-323	Bailén a Puerto de Motril	Variante de Jaén	3,3
JAEN	ESTADO	N-323	Bailén a Puerto de Motril	Acceso Norte de Jaén	6,3
Total Provincia					10,3
MALAGA	ESTADO	N-331	Córdoba a Málaga	Inters.Oeste A-92 - Inters.Este A-92	5,8
MALAGA	ESTADO	N-331	Córdoba a Málaga	Travesía de Málaga	1,9
MALAGA	ESTADO	N-340	Cádiz y Gibraltar a Barcelona	Intersecc. N-331 - Antigua N-340	3,8
MALAGA	ESTADO	N-348	Málaga a Ronda	Intersección N-340 a N-348	5,0
MALAGA	ESTADO	N-354	Acceso al Puerto de Málaga	Travesía de Málaga	6,4
MALAGA	ESTADO	A-7	Cádiz y Gibraltar a Barcelona	Guadiaro-Estepona (Dup. Calzada)	15,1
MALAGA	CC.AA	A-356	Casabermeja a Vélez Málaga	Vélez Málaga-Torre del Mar	6,0
MALAGA	CC.AA	A-7282	Accesos a Antequera	Circunvalación Norte de Antequera	4,0
MALAGA	CC.AA	A-404	Coín a Churriana	Churriana-A-7	2,0
Total Provincia					50,0
SEVILLA	ESTADO	SE-30	Madrid a Cádiz	Circunvalación de Sevilla Tramo Sur	2,8
SEVILLA	ESTADO	N-IV	Madrid a Cádiz	Travesía de Carmona	0,3
SEVILLA	ESTADO	SE-30	Madrid a Cádiz	Circunvalación de Sevilla (N-630-N-IV)	7,7
SEVILLA	ESTADO	A-66	Gijón a Puerto de Sevilla	SE-30 a A-49	4,5
SEVILLA	ESTADO	A-66	Gijón a Puerto de Sevilla	N-630 a Puerto de Sevilla	3,0
SEVILLA	ESTADO	SE-30	Madrid a Cádiz	Circunvalación Sur	15,9
SEVILLA	CC.AA	A-398	Alcalá de Guadaira a Carmona	Variante de Mairena y El Visco de Alcor	8,2
SEVILLA	CC.AA	A-8028	Vía borde El Pino	Completa	4,6
SEVILLA	CC.AA	A-8057	San Juan Aznalfarache a Mairena	Completa	3,2
SEVILLA	CC.AA	A-8062	Bormujos a Valencina de la Concepción	Bormujos-Gines	1,8
SEVILLA	DIPUTACIONES	SE-3206	Ramal de la A-4 a Isla Menor	P.k. 0,000 al 5,600	5,0
SEVILLA	DIPUTACIONES	SE-646	Sevilla a Coria del Río	San Juan de Aznalfarache - Tomares	1,0
SEVILLA	DIPUTACIONES	SE-617	Sevilla a Almonte	Bormujos - Tomares	2,0
SEVILLA	DIPUTACIONES	SE-619	Sevilla a Camas	San Juan de Aznalfarache - Palomares	2,0
Total Provincia					62,1

ARAGON

AUTOPISTAS DE PEAJE

Dependientes del Estado	153,9
Total	153,9

PROVINCIA	DEPENDENCIA	CARRETERA	DENOMINACION	T RAMO	KILOMETROS
HUESCA	ESTADO	AP-2	Zaragoza - Mediterráneo	Lim.Prov. Zaragoza - L.P. Lleida	49,6
Total Provincia					49,6
ZARAGOZA	ESTADO	AP-2	Zaragoza - Mediterráneo	Alfajarín - Lim.Prov. Huesca	52,0
ZARAGOZA	ESTADO	AP-68	Bilbao - Zaragoza	Gallur - Zaragoza	41,2
ZARAGOZA	ESTADO	AP-68	Bilbao - Zaragoza	Lim.Prov.Navarra - Gallur	11,1
Total Provincia					104,3

AUTOPISTAS LIBRES Y AUTOVIAS

Dependientes del Estado	450,0
Total	450,0

PROVINCIA	DEPENDENCIA	CARRETERA	DENOMINACION	T RAMO	KILOMETROS
HUESCA	ESTADO	A-23	Mudejar	Almudevar-Huesca	21,5
HUESCA	ESTADO	A-23	Mudejar	Huesca-Nueno	11,5
HUESCA	ESTADO	A-2	Nordeste	Vte. De Fraga-Vte de Huesca	16,0
Total Provincia					49,0

ZARAGOZA	ESTADO	A-2	Nordeste	Lim. Prov. Soria - Alhama de Aragón	23,4
ZARAGOZA	ESTADO	A-2	Nordeste	Enlace Alfajarín - Enlace A-68	22,4
ZARAGOZA	ESTADO	A-2	Nordeste	Alhama de Aragón - Ateca (este)	12,0
ZARAGOZA	ESTADO	A-2	Nordeste	Ateca (este) - Calatayud (sur)	14,0
ZARAGOZA	ESTADO	A-2	Nordeste	Enl. A-68-Acc.Zaragoza (Aeropuerto)	5,9
ZARAGOZA	ESTADO	A-2	Nordeste	Acceso al Alto de la Muela	1,5
ZARAGOZA	ESTADO	A-2	Nordeste	Vte. de La Almunia de Doña Godina	6,0
ZARAGOZA	ESTADO	A-2	Nordeste	La Almunia (E) - Acc. Zaragoza (Aer.)	40,8
ZARAGOZA	ESTADO	A-2	Nordeste	Calatayud (Sur) - El Fresno	16,0
ZARAGOZA	ESTADO	A-2	Nordeste	El Fresno - La Almunia	10,0
ZARAGOZA	ESTADO	A-23	Mudejar	Travesía de Zaragoza	1,0
ZARAGOZA	ESTADO	A-23	Mudejar	Villanueva de G.-Zuera	17,0
ZARAGOZA	ESTADO	A-23	Mudejar	Zuera-Almudevar	22,1
ZARAGOZA	ESTADO	A-23	Mudejar	Mª de Huerva-Zaragoza	11,6
ZARAGOZA	ESTADO	A-23	Mudejar	Romanos-Torrubia	41,7
ZARAGOZA	ESTADO	A-23	Mudejar	Torrubia- Mª. De Huerva	13,0
ZARAGOZA	ESTADO	A-68	El Burgo de Ebro-Zaragoza	El Burgo de Ebro-Zaragoza	10,7
ZARAGOZA	ESTADO	Z-40	Cuarto Cinturón de Zaragoza	Autopista Z-40. Ronda Sur	13,9

Total Provincia **283,0**

TERUEL	ESTADO	A-23	Mudejar	Sarrión- Santa Eulalia	64,5
TERUEL	ESTADO	A-23	Mudejar	S. Eulalia-Monreal del Campo	37,5
TERUEL	ESTADO	A-23	Mudejar	Monreal del Campo-Calamocha	16,0

Total Provincia **118,0**

DOBLE CALZADA

Dependientes del Estado	111,0
Dependientes de la Comunidad Autonoma	10,0
Dependientes de las Diputaciones	3,2
Total	124,2

HUESCA	ESTADO	N-330	Ronda de Huesca	Ronda de Huesca	7,2
HUESCA	CC.AA.	NA-131	Fraga-Huesca	Ronsa SE-Av. De los Danzantes	1,0

Total Provincia **7,2**

TERUEL	ESTADO	N-232	Travesía de Teruel	Travesía de Teruel	1,1
--------	--------	-------	--------------------	--------------------	-----

Total Provincia **1,1**

ZARAGOZA	ESTADO	N-232	Vinaroz a Santander	Zaragoza - Fin de Autovia	26,6
ZARAGOZA	ESTADO	N-232	Vinaroz a Santander	Travesías de Utebo, Casetas, Alagón	2,7
ZARAGOZA	ESTADO	N-232	Vinaroz a Santander	Red Arterial de Zaragoza	4,5
ZARAGOZA	ESTADO	N-232	Conexión de A-68 con CN-232	Conexión de A-68 con CN-232	3,0
ZARAGOZA	ESTADO	N-330	Alicante a Francia por Barcelona	Intersección N-II	0,2
ZARAGOZA	ESTADO	N-330	Alicante a Francia por Barcelona	Cadrete - Zaragoza	10,0
ZARAGOZA	ESTADO	N-330	Alicante a Francia por Barcelona	Zaragoza - Villanueva de Gállego	14,3
ZARAGOZA	ESTADO	N-330	Alicante a Francia por Barcelona	Travesía de Zaragoza	1,2
ZARAGOZA	ESTADO	S/C	Acceso a Monzalbarba	Acceso a Monzalbarba	1,9
ZARAGOZA	ESTADO	N-0	Red Arterial de Zaragoza	Ronda de la Hispanidad	10,5
ZARAGOZA	ESTADO	N-232	Vinaroz a Santander	Zaragoza-Casetas (Monzalbarba)	18,8
ZARAGOZA	ESTADO	N-232	Vinaroz a Santander	El Burgo de Ebro-Zaragoza	6,0
ZARAGOZA	ESTADO	N-234	Var. De Calatayud	Var. De Calatayud	3,0
ZARAGOZA	CC.AA.	A-122	Alagón a La Almunia Doña Godina	A-68- Fábrica OPEL (0,3 a 3,100)	3,0
ZARAGOZA	CC.AA.	A-125	Tudela a Ayerbe	Valdeferrín - Egea de los Caballeros (p.k. 36,220 a 38,695)	2,0
ZARAGOZA	CC.AA.	A-120	De A-2 al Aeropuerto de Zaragoza	Feria muestras- Rotonda Aeropuerto (0,300- a 3,500)	4,0
ZARAGOZA	DIPUTACIONES	CV-624	La Cartuja a la Puebla de Alborton	La Cartuja a PTR	3,2

Total Provincia **114,9**

ASTURIAS, PRINCIPADO

AUTOPISTAS DE PEAJE

Dependientes del Estado	22,0
Total	22,0

ASTURIAS	ESTADO	AP-66	Campomanes - León	Campomanes - Lim.Prov. León	22,0
----------	--------	-------	-------------------	-----------------------------	------

AUTOPISTAS LIBRES Y AUTOVIAS

Dependientes del Estado	284,0
Dependientes de la Comunidad Autónoma	65,8
Total	349,8

ASTURIAS	ESTADO	A-8	Autopista del Cantábrico	Intersección A-66 - Pola de Siero	12,5
ASTURIAS	ESTADO	A-8	Autopista del Cantábrico	Enlace de Serín (A-66) - Avilés	11,0
ASTURIAS	ESTADO	A-8	Autopista del Cantábrico	Enl.Lloreda (N630)-Enl.Ronda N.Oviedo	10,6
ASTURIAS	ESTADO	A-8	Autopista del Cantábrico	Piles-Infanzón(Arroes) A-147	6,7
ASTURIAS	ESTADO	A-8	Autopista del Cantábrico	Gijón-Villaviciosa	9,1
ASTURIAS	ESTADO	A-8	Autopista del Cantábrico	Vegarrozadas-Soto del Barco	2,7
ASTURIAS	ESTADO	A-8	Autopista del Cantábrico	Soto del Barco-Muros de Nalón	8,5
ASTURIAS	ESTADO	A-8	Autopista del Cantábrico	Ballota-Otur	20,5
ASTURIAS	ESTADO	A-8	Autopista del Cantábrico	Tamón-Vegarrozadas	15,5
ASTURIAS	ESTADO	A-8	Autopista del Cantábrico	Variante de Navia	6,3
ASTURIAS	ESTADO	A-63	Autovía Oviedo-La Espina	Lerandi-Grado (1ª calzada)	9,9
ASTURIAS	ESTADO	A-63	Autovía Oviedo-La Espina	Trubia-Liera	4,1
ASTURIAS	ESTADO	A-63	Autovía Oviedo - La Espina	Llera-Grado	9,5
ASTURIAS	ESTADO	A-66	Ruta de la Plata	Circunv. Oviedo - Enlace de Serín	18,1
ASTURIAS	ESTADO	A-66	Ruta de la Plata	Circunv. Oviedo - Campomanes	41,5
ASTURIAS	ESTADO	A-66	Ruta de la Plata	Ronda Norte de Oviedo	1,3
ASTURIAS	ESTADO	A-8	Autopista del Cantábrico	Ronda de Gijón: Lloreda-Piles	7,4
ASTURIAS	ESTADO	A-8	Autopista del Cantábrico	Colunga-Venta del Pobre	8,3
ASTURIAS	ESTADO	A-8	Autopista del Cantábrico	Villaviciosa-Venta del Pobre	9,0
ASTURIAS	ESTADO	A-8	Autopista del Cantábrico	Colunga-Carabia	7,1
ASTURIAS	ESTADO	A-8	Autopista del Cantábrico	Marcenado-Lieres	7,3
ASTURIAS	ESTADO	A-8	Autopista del Cantábrico	Llanes-Llovio	22,6
ASTURIAS	ESTADO	A-8	Autopista del Cantábrico	Llanes-Llovio (Acceso y puentes)	3,0
ASTURIAS	ESTADO	N-D	Avda. de La Guía	Nueva Carretera	1,2
ASTURIAS	ESTADO	N-O	Cir.Lej.OviedoTr.So.Cueto-Latores	Nueva Carretera	5,1
ASTURIAS	ESTADO	A-64	S.Sebastián-Santiago de Compostela	Lieres-Villaviciosa	19,5
ASTURIAS	ESTADO	A-63	S.Sebastián-Santiago de Compostela	Latores-Trubia	5,7
ASTURIAS	CC.AA.	AS-I	Mieres-Gijón	Tramos I,II,III y IV	33,4
ASTURIAS	CC.AA.	AS-II	Oviedo-Gijón	Salida de Gijón	20,8
ASTURIAS	CC.AA.	AS-III	Lugones - Posada de Llanera		3,5
ASTURIAS	CC.AA.	AS-III	Lugones - Bobes		3,3
ASTURIAS	CC.AA.	AS-III	Riaño - Sama		4,8

DOBLE CALZADA

Dependientes del Estado	18,9
Dependientes de la Comunidad Autónoma	3,8
Total	22,7

ASTURIAS	ESTADO	N-630	Ronda Sur de Oviedo	Ronda Sur de Oviedo	1,0
ASTURIAS	ESTADO	N-632	Ribades.a Lluarca por Gijón y Avi.	Travesía de Gijón	2,9
ASTURIAS	ESTADO	N-632	Ribades.a Lluarca por Gijón y Avi.	Fernández Ladreda-Schultz (Gijón)	1,8
ASTURIAS	ESTADO	N-632	Ribades.a Lluarca por Gijón y Avi.	Ronda Norte y Sur de Gijón	4,9
ASTURIAS	ESTADO	N-632	Ribades.a Lluarca por Gijón y Avi.	Travesía de Avilés	1,0
ASTURIAS	ESTADO	N-633	Circunvalación de Avilés	Travesía de Avilés	0,1
ASTURIAS	ESTADO	N-634	S. Sebastián a Santiago Compostela	Oviedo-Intersección A-66	5,5
ASTURIAS	ESTADO	N-641	Acceso al Puerto de Gijón	Acceso a El Musel y Nudo de Noreda	1,7
ASTURIAS	CC.AA.	AS-2	Porceyo - Roces		3,8

BALEARES, ISLAS

AUTOPISTAS LIBRES Y AUTOVIAS

Dependientes de los Consejos Insulares 93,6
Total **93,6**

PROVINCIA	DEPENDENCIA	CARRETERA	DENOMINACION	TRAMO	KILOMETROS
BALEARES	C. Insular	Ma-1	Eje de poniente	Palma -Peguera	15,9
BALEARES	C. Insular	Ma-13	Eje central	Palma-Sa Pobla	40,5
BALEARES	C. Insular	Ma-19	Eje de levante	Palma-Llucmajor	25,5
BALEARES	C. Insular	Ma-20	Vía de cintura de Palma	Vía de cintura de Palma	11,7

DOBLE CALZADA

Dependientes de los Consejos Insulares 90,4
Total **90,4**

PROVINCIA	DEPENDENCIA	CARRETERA	DENOMINACION	TRAMO	KILOMETROS
BALEARES	C. Insular	Ma-19	Eje de levante	Aduanas-Joán Maragall	1,7
BALEARES	C. Insular	Ma-11	Palma de Mallorca - Soller	Palma de Mallorca - Poligono Son Castelló	1,0
BALEARES	C. Insular	Ma-14	Santanyi-Manacor	Travesía de Manacor	1,4
BALEARES	C. Insular	Ma-15	Palma-Cala Rajada	Palma-Manacor	45,8
BALEARES	C. Insular	Ma-15	Palma-Cala Rajada	Capdepera-Cala Rajada	1,1
BALEARES	C. Insular	Ma-15 B	Travesía de Capdepera	Travesía de Capdepera	0,5
BALEARES	C. Insular	Ma-15 D	Travesía de So Ferriol	Ma-15-Ma-30	0,7
BALEARES	C. Insular	Ma-19 A	Palma-Portopetro	Ronda de Llucmajor	2,5
BALEARES	C. Insular	Ma-1 C	Palma al Port d'Andratx	Son Caliu (Calviá)	0,8
BALEARES	C. Insular	Ma-1110	Palma a Valldemosa	Ma-20-Univ. De Illes Balears	4,5
BALEARES	C. Insular	Ma-4020	C-719 a PM-V101-5	Travesía de Manacor	1,0
BALEARES	C. Insular	Ma-1013	Ma-1-Santa Ponça	Ma-1-Playa	1,2
BALEARES	C. Insular	Ma-1014	Ma-1-Ma-1015	Ma-1-Pol. De Bugadelles	1,4
BALEARES	C. Insular	Ma-1041	Palma a Puigpunyent	C/ Andreu Torrens -Ma-20	1,1
BALEARES	C. Insular	Ma-1044	Sant Agustí-Génova-Palma	Ma- 20-Son Dureta	0,7
BALEARES	C. Insular	RM	Ronda de Mahón	Ronda de Mahón	2,0
BALEARES	C. Insular	E-10	Primer cinturón Ibiza		2,0
BALEARES	C. Insular	E-20	Segundo cinturón Ibiza		4,0
BALEARES	C. Insular	C-731	Ibiza-San Antonio		13,0
BALEARES	C. Insular	PM-801	Acceso Aeropuerto		4,0

CANARIAS, ISLAS

AUTOPISTAS LIBRES Y AUTOVIAS

Dependientes del Cabildo..... 217,7
Total **217,7**

PROVINCIA	DEPENDENCIA	CARRETERA	DENOMINACION	TRAMO	KILOMETROS
PALMAS, LAS	CABILDO	GC-1	Las Palmas - Arguineguin	Las Puntillas - Puerto Rico	43,9
PALMAS, LAS	CABILDO	GC-2	Las Palmas GC- Agaete	P.K. 21,320 - 27,550	6,2
PALMAS, LAS	CABILDO	GC-3	Circunv. De Las Palmas de G.C.	P. Santa- Nueva Paterna	13,3
PALMAS, LAS	CABILDO	GC-4	Variante de Tafira	Acceso al Centro	4,3
PALMAS, LAS	CABILDO	GC-23	Plaza de América - Nueva Paterna		4,3
PALMAS, LAS	CABILDO	GC-31	Circunvalación - Lady Harimaguada		4,4
PALMAS, LAS	CABILDO	FV-2	Puerto del Rosario - Morrojaible	Pescenral-Valluelo	8,9

Total Provincia **85,3**

STA.CRUIZ.TFE.	CABILDO	TF-1	Sta.Cruz Tenerife - Armeñime	Sta.Cruz Tenerife - Armeñime	80,8
STA.CRUIZ.TFE.	CABILDO	TF-2	Sta.Maria del Mar - Chumberas	Sta.Maria del Mar - Chumberas	5,0
STA.CRUIZ.TFE.	CABILDO	TF-4	Vía de Penetración	Vía de Penetración	3,8
STA.CRUIZ.TFE.	CABILDO	TF-5	Sta.Cruz Tenerife - Icod	Sta.Cruz Tenerife - Icod	39,7
STA.CRUIZ.TFE.	CABILDO	LP-2	Circunvalación Sur	Isla de La Palma	3,0

Total Provincia **132,4**

DOBLE CALZADA

Dependientes del Cabildo..... 82,0
Total **82,0**

PROVINCIA	DEPENDENCIA	CARRETERA	DENOMINACION	TRAMO	KILOMETROS
PALMAS, LAS	CABILDO	GC-1	Hoya La Plata - Puerto Rico	Hoya de La Plata - Las Puntillas	18,0
PALMAS, LAS	CABILDO	GC-1 AM	Hoya de La Plata - Plaza Belén María		10,0
PALMAS, LAS	CABILDO	GC-2	Las Palmas GC - Agaete	PK. 0,000 al 8,500	8,5
PALMAS, LAS	CABILDO	GC-10	La Garita - Telde	GC-1 - Circunvalación Telde	2,5
PALMAS, LAS	CABILDO	GC-110	Teatro - GC-4		9,2
PALMAS, LAS	CABILDO	LZ-2	Arrecife - Playa Blanca	P.K. 0,000 a P.k. 10,400	10,0
PALMAS, LAS	CABILDO	LZ-20	Arrecife - Tinajo	P.K. 1,860 a P.k. 4,940	3,0
PALMAS, LAS	CABILDO	FV-2	Puerto del Rosario- Aeropuerto	Puerto del Rosario- Aeropuerto	5,0

Total Provincia **66,2**

STA.CRUZ.TFE.	CABILDO	LP-1	Circunvalación Norte	Del Km. 0,000 al 0,350	0,4
STA.CRUZ.TFE.	CABILDO	LP-1	Circunvalación Norte	Del Km. 5,350 al 5,800	0,5
STA.CRUZ.TFE.	CABILDO	LP-2	Circunvalación Sur	Del Km. 47,700 al 48,800	1,1
STA.CRUZ.TFE.	CABILDO	LP-3	La Cumbre	Del Km. 1,300 al 2,100	0,8
STA.CRUZ.TFE.	CABILDO	LP-3	La Cumbre	Túnel nuevo	3,0
STA.CRUZ.TFE.	CABILDO	LP-3	La Cumbre	Del Km. 11,800 al 17,300	5,3
STA.CRUZ.TFE.	CABILDO	TF-11	Autovía de Dique Este a S.Andrés	Autovía de Dique Este a S.Andrés	3,1
STA.CRUZ.TFE.	CABILDO	TF-13	De la TF-5 a Punta Hidalgo	De la TF-5 a Punta Hidalgo	1,7

Total Provincia **15,8**

CANTABRIA

AUTOPISTAS LIBRES Y AUTOVIAS

Dependientes del Estado 205,0

Total **205,0**

PROVINCIA	DEPENDENCIA	CARRETERA	DENOMINACION	TRAMO	KILOMETROS
CANTABRIA	ESTADO	A-8	Autopista del Cantábrico	L.P. Vizcaya - Castro Urdiales	12,3
CANTABRIA	ESTADO	A-8	Autopista del Cantábrico	Variante de Colindres	7,7
CANTABRIA	ESTADO	A-67	Cantabria-Meseta	Sardinero-Albericia-Bezara	9,6
CANTABRIA	ESTADO	A-67	Cantabria-Meseta	Puerto de Roas - Enlace Bezana	4,0
CANTABRIA	ESTADO	A-67	Cantabria-Meseta	Enlace Bezana - Enlace Oruña	6,6
CANTABRIA	ESTADO	A-67	Cantabria-Meseta	Enlace Oruña - Enlace Polanco	5,9
CANTABRIA	ESTADO	A-67	Cantabria-Meseta	Enlace Polanco-Torrelavega	4,4
CANTABRIA	ESTADO	A-67	Cantabria-Meseta	Torrelavega-Los Corrales de Buelna	12,5
CANTABRIA	ESTADO	A-67	Cantabria-Meseta	Los Corrales de Buelna-Molledo	10,6
CANTABRIA	ESTADO	A-67	Cantabria-Meseta	Reinosa-Lim. P. Palencia	17,9
CANTABRIA	ESTADO	A-67	Santander a Burgos	Intersección A-67	0,1
CANTABRIA	ESTADO	A-67	Cantabria-Meseta	Pesquera-Reinosa	8,7
CANTABRIA	ESTADO	A8	Autopista del Cantábrico	N-634 (Torrelavega) - Enlace A-67	2,0
CANTABRIA	ESTADO	A8	Autopista del Cantábrico	Colindres - Castrurdiales	18,7
CANTABRIA	ESTADO	A8	Autopista del Cantábrico	Solares - Colindres	20,8
CANTABRIA	ESTADO	A8	Autopista del Cantábrico	La Marga - Nva.Montaña (acceso este)	3,1
CANTABRIA	ESTADO	A8	Autopista del Cantábrico	Parayas - N-634	13,4
CANTABRIA	ESTADO	A8	Autopista del Cantábrico	Torrelavega-Cabezón de la Sal	12,8
CANTABRIA	ESTADO	A8	Autopista del Cantábrico	Sierrapando-Torres	4,7
CANTABRIA	ESTADO	A8	Autopista del Cantábrico	La Madrid-Unquera	15,6
CANTABRIA	ESTADO	A8	Autopista del Cantábrico	Cabezón de la Sal (E)-La Madrid	13,6

DOBLE CALZADA

Dependientes del Estado..... 9,0

Total **9,0**

PROVINCIA	DEPENDENCIA	CARRETERA	DENOMINACION	TRAMO	KILOMETROS
CANTABRIA	ESTADO	S-20	Santander - Torrelavega	Intersección N-611	0,5
CANTABRIA	ESTADO	N-611	Santander a Palencia	Travesía de Santander	0,5
CANTABRIA	ESTADO	N-623	Santander a Burgos	Santander - Intersecc. A-67	2,6
CANTABRIA	ESTADO	N-623	Santander a Burgos	Las Presas-Marga	3,0
CANTABRIA	ESTADO	N-634	S.Sebastián a Santiago Compostela	Travesía de Torrelavega	0,8
CANTABRIA	ESTADO	S-10	Acceso Este a Santander	Astillero-Santander	1,6

CASTILLA - LA MANCHA

AUTOPISTAS DE PEAJE

Dependientes del Estado 214,2
Total **214,2**

CUENCA	ESTADO	AP-36	Ocaña-La Roda	Mota del Curvo-San Clemente	50,0
Total Provincia					50,0
GUADALAJARA	ESTADO	R-2	Madrid-Guadalajara	Lim. Prov. Madrid-Guadalajara	24,2
Total Provincia					24,2
TOLEDO	ESTADO	R-4	Madrid-Ocaña	Lim. Prov. Madrid-Ocaña	28,0
TOLEDO	ESTADO	AP-36	Ocaña-La Roda	Ocaña-Quintanar de la Orden	72,0
TOLEDO	ESTADO	AP-41	Madrid-Toledo-Córdoba	L.P. Madrid-Toledo	40,0
Total Provincia					140,0

AUTOPISTAS LIBRES Y AUTOVIAS

Dependientes del Estado 1.142,0
 Dependientes de la Comunidad Autonoma 131,0
Total **1.273,0**

ALBACETE	ESTADO	A-31	Madrid a Alicante	Límite Prov. Cuenca - La Roda	6,8
ALBACETE	ESTADO	A-31	Madrid a Cartagena	Variante de La Roda	4,0
ALBACETE	ESTADO	A-31	Madrid a Cartagena	Fin Vte. La Roda - Vte. de Albacete	28,3
ALBACETE	ESTADO	A-30	Madrid a Cartagena	Variante de Albacete	10,0
ALBACETE	ESTADO	A-30	Madrid a Cartagena	Enl. El Puerto-Navacampaña	25,7
ALBACETE	ESTADO	A-30	Madrid a Cartagena	Albacete-Enlace del Puerto	37,7
ALBACETE	ESTADO	A-30	Madrid a Cartagena	Enl. Navacampaña-Enl. Venta del Olivo	24,4
ALBACETE	ESTADO	A-31	Madrid a Alicante	Límite Prov. Alicante - Almansa	10,4
ALBACETE	ESTADO	A-31	Madrid a Alicante	Variante de Almansa	10,0
ALBACETE	ESTADO	A-31	Madrid a Alicante	Albacete - Principio Vte. de Almansa	66,6
ALBACETE	ESTADO	A-35	Almansa-Valencia	L.P.Valencia	7,3
ALBACETE	ESTADO	A-32	Bailén a Requena	Ronda oeste a Albacete	9,0
ALBACETE	ESTADO	AP-36	Ocaña-La Roda	San Clemente-La Roda	3,9
Total Provincia					244,1
CIUDAD REAL	ESTADO	A-4	Madrid a Cádiz	Límite Prov. Toledo - Vte Pto. Lápice	1,4
CIUDAD REAL	ESTADO	A-4	Madrid a Cádiz	Variante de Puerto Lápice	1,7
CIUDAD REAL	ESTADO	A-4	Madrid a Cádiz	Fin Vte.Pto Lápice - Manzanares	35,9
CIUDAD REAL	ESTADO	A-4	Madrid a Cádiz	Manzanares - Valdepeñas	35,5
CIUDAD REAL	ESTADO	A-4	Madrid a Cádiz	Valdepeñas - Almuradiel	22,5
CIUDAD REAL	ESTADO	A-4	Madrid a Cádiz	Almuradiel (N) - Venta de Cárdenas	12,5
CIUDAD REAL	ESTADO	A-4	Madrid a Cádiz	Venta de Cárdenas - Lim. P. Jaén	2,3
CIUDAD REAL	ESTADO	A-41	C. Real-Puertollano	Argam. de Calatrava-Miguelturra	27,0
CIUDAD REAL	ESTADO	A-43	Extremadura-Com. Valenciana	Ciudad Real-Daimiel	36,0
CIUDAD REAL	ESTADO	A-43	Extremadura-Com. Valenciana	Daimiel-Manzanares	17,1
CIUDAD REAL	ESTADO	A-43	Extremadura-Com. Valenciana	Manzanares-Herrera de La Mancha	10,5
CIUDAD REAL	ESTADO	A-43	Extremadura-Com. Valenciana	Argamasilla de A.-Tomelloso	16,5
CIUDAD REAL	CC.AA.	CM-42	Autovía de los viñedos	L.P. Toledo- Int. N-310 (Tomelloso)	52,0
Total Provincia					270,9
CUENCA	ESTADO	A-31	Madrid a Alicante	Honrubia - Lim. Prov. Albacete	42,7
CUENCA	ESTADO	A-3	Madrid a Valencia	Límite Prov. Madrid - Tarancón	9,3
CUENCA	ESTADO	A-3	Madrid a Valencia	Tarancón - Honrubia	84,0
CUENCA	ESTADO	A-3	Madrid a Valencia	Motilla del P.-Minglanilla	27,3
CUENCA	ESTADO	A-3	Madrid a Valencia	Atalaya del C.-Motilla del P.	35,0
CUENCA	ESTADO	A-40	Maqueda-Tol.-Cu-Teruel	Horcajada-Abia de Obispalia	16,0
CUENCA	ESTADO	A-40	Maqueda-Tol.-Cu-Teruel	Abia de La Obisp.-Cuenca	22,0
CUENCA	ESTADO	A-43	Extremadura - Comunidad Valenciana	N-301 - Atalaya del Cañavate	29,0
CUENCA	ESTADO	AP-36	Ocaña-La Roda	San Clemente	20,9
Total Provincia					286,2
GUADALAJARA	ESTADO	A-2	Madrid a Francia por Barcelona	Lim. Prov. Madrid - Guadalajara (N)	16,2
GUADALAJARA	ESTADO	A-2	Madrid a Francia por Barcelona	Guadalajara (N)-Intersecc. N-204	47,4
GUADALAJARA	ESTADO	A-2	Madrid a Francia por Barcelona	Intersecc. N-204 - Intersecc. N-211	31,4
GUADALAJARA	ESTADO	A-2	Madrid a Francia por Barcelona	Intersecc. N-211 - Lim. Prov. Soria	4,6
GUADALAJARA	CC.AA.	CM-10	Ronda de Guadalajara	Int. A-2 (Guadalajara) - Int. CM-101 (Guadalajara)	4,0
Total Provincia					103,6
TOLEDO	ESTADO	A-4	Madrid a Cádiz	N-400 - Ocaña	11,0
TOLEDO	ESTADO	A-4	Madrid a Cádiz	Ocaña - La Guardia	20,3
TOLEDO	ESTADO	A-4	Madrid a Cádiz	Variante de La Guardia	2,2
TOLEDO	ESTADO	A-4	Madrid a Cádiz	Fin Vte. de La Guardia - Madrudejos	31,8
TOLEDO	ESTADO	A-4	Madrid a Cádiz	Madrudejos (N) - Límite Prov. C.Real	16,0
TOLEDO	ESTADO	A-40	Avila-Maqueda-Teruel	Circunv. norte de Toledo	22,4
TOLEDO	ESTADO	A-5	Madrid a Portugal por Badajoz	Lim. Prov. Madrid - Vte. Talavera	66,0

TOLEDO	ESTADO	A-5	Madrid a Portugal por Badajoz	Variante de Talavera de la Reina	19,6
TOLEDO	ESTADO	A-5	Madrid a Portugal por Badajoz	Talavera de la Reina - Torralba	22,4
TOLEDO	ESTADO	A-5	Madrid a Portugal por Badajoz	Torralba Oropesa - Calzada Oropesa	10,5
TOLEDO	ESTADO	A-5	Madrid a Portugal por Badajoz	Calzada de Oropesa - Lim. P.Cáceres	12,0
TOLEDO	ESTADO	A-42	Madrid a Ciudad Real por Toledo	Conexión N-401 y N-403	1,0
TOLEDO	ESTADO	A-42	Madrid a Ciudad Real por Toledo	Lim. Prov. Madrid - Illescas (N)	3,0
TOLEDO	ESTADO	A-42	Madrid a Ciudad Real por Toledo	Illescas - Yuncos	11,5
TOLEDO	ESTADO	A-42	Madrid a Ciudad Real por Toledo	Yuncos (s) - Cabañas de la Sagra	5,9
TOLEDO	ESTADO	A-42	Madrid a Ciudad Real por Toledo	Variante de Cabañas de la Sagra	6,9
TOLEDO	ESTADO	A-42	Madrid a Ciudad Real por Toledo	Cabañas de la Sagra (s) - Toledo	11,4
TOLEDO	ESTADO	A-42	Madrid a Ciudad Real por Toledo	Acceso Norte de Toledo	2,8
TOLEDO	ESTADO	A-42	Madrid a Ciudad Real por Toledo	Circunvalación de Toledo	3,5
TOLEDO	ESTADO	N-401	Madrid a Ciudad real por Toledo	Acceso Sur a Toledo	3,5
TOLEDO	ESTADO	TO-22	Acceso Oeste desde A-41	Acceso Oeste desde A-41	9,5
TOLEDO	CC.AA.	CM-42	Autovía de los viñedos	Int. N-401 (Burguillos)-Lim. C. Real	75,0

Total Provincia **368,2**

DOBLE CALZADA

Dependientes del Estado 23,6

Total **23,6**

PROVINCIA	DEPENDENCIA	CARRETERA	DENOMINACION	T RAMO	KILOMETROS
ALBACETE	ESTADO	N-322	Requena a Linares por Albacete	Travesía de Albacete	2,2
Total Provincia					2,2
CIUDAD REAL	ESTADO	N-401	Madrid a Ciudad Real por Toledo	Travesía de Ciudad Real	4,1
CIUDAD REAL	ESTADO	N-430	Badajoz a Valencia por Almansa	Circunvalación de Ciudad Real	0,8
Total Provincia					4,9
CUENCA	ESTADO	N-320	Guadalajara-Cuenca-Albacete	Travesía de Cuenca	2,5
CUENCA	ESTADO	CU-11	Toledo-Cuenca	Acceso oeste a Cuenca	1,0
Total Provincia					3,5
GUADALAJARA	ESTADO	N-320	Guadalajara a Cuenca	Guadalajara - N-II	1,2
Total Provincia					1,2
TOLEDO	ESTADO	N-V	Madrid a Portugal por Badajoz	Travesía de Talavera de la Reina	0,6
TOLEDO	ESTADO	N-400	Toledo a Cuenca	Toledo Intersecc. N-401 - Polig. Ind.	6,9
TOLEDO	ESTADO	N-401	Madrid a Ciudad real por Toledo	Cinturón de Toledo	2,2
TOLEDO	ESTADO	N-403	Toledo a Guadalajara	Travesía de Toledo	0,3
TOLEDO	ESTADO	N-502	Córdoba a Avila	Intersecc. N-V - Talavera de la Reina	1,8
Total Provincia					11,8

CASTILLA - LEON

AUTOPISTAS DE PEAJE

Dependientes del Estado 282,3

Total **282,3**

PROVINCIA	DEPENDENCIA	CARRETERA	DENOMINACION	T RAMO	KILOMETROS
AVILA	ESTADO	AP-6	Villalba - Villacastín - Adanero	Lim. Prov. Segovia - Adanero	17,1
AVILA	ESTADO	AP-51	Autop. Peaje A-6/ conex. Avila	Avila-A-6	24,2
Total Provincia					41,3
BURGOS	ESTADO	AP-1	Burgos - Málzaga	Castañares - Rubena	6,7
BURGOS	ESTADO	AP-1	Burgos - Málzaga	Rubena - Briviesca	28,5
BURGOS	ESTADO	AP-1	Burgos - Málzaga	Briviesca - Pancorbo	20,9
BURGOS	ESTADO	AP-1	Burgos - Málzaga	Pancorbo - Intercambio Autop. Ebro	18,9
Total Provincia					75,0
LEON	ESTADO	AP-66	Campomanes - León	Lim. Prov. Asturias - Onzonilla	65,0
LEON	ESTADO	AP-71	León-Astorga	León-Astorga	38,0
Total Provincia					103,0

SEGOVIA	ESTADO	AP-6	Villaiba - Villacastín - Adanero	Lin. Prov. Madrid - San Rafael	6,0
SEGOVIA	ESTADO	AP-6	Villaiba - Villacastín - Adanero	San Rafael - Villacastín	19,0
SEGOVIA	ESTADO	AP-6	Villaiba - Villacastín - Adanero	Villacastín - Lim. Prov. Avila	12,4
SEGOVIA	ESTADO	AP-61	San Rafael-Segovia	San Rafael-Segovia	25,6

Total Provincia **63,0**

AUTOPISTAS LIBRES Y AUTOVIAS

Dependientes del Estado	1.313,1
Dependientes de la Comunidad Autónoma	202,2
Total	1.515,3

AVILA	ESTADO	A-50	Avila-Salamanca	Avila	4,6
AVILA	ESTADO	A-50	Circunvalación de Ávila	Circunvalación de Ávila	8,8
AVILA	ESTADO	A-6	NOROESTE	Adanero - Lim. Prov. Valladolid	25,2
AVILA	ESTADO	A-6	NOROESTE	Enlace A-6 - Adanero	1,7
AVILA	ESTADO	N-510	Avila a Talavera de la Reina	Intersección N-110	1,0

Total Provincia **41,3**

BURGOS	ESTADO	A-1	NORTE	Enlace de Burgos Sur (N-I) - Enlace	7,4
BURGOS	ESTADO	A-1	NORTE	Límite Prov. Segovia - Milagros (S)	6,7
BURGOS	ESTADO	A-1	NORTE	Milagros (S) - Aranda de Duero (N)	11,0
BURGOS	ESTADO	A-1	NORTE	Aranda de Duero (N) - Lerma	41,1
BURGOS	ESTADO	A-1	NORTE	Variante de Lerma	4,9
BURGOS	ESTADO	A-1	NORTE	Lerma - Intersecc. N-234 (Sarracín)	27,4
BURGOS	ESTADO	A-1	NORTE	Sarracín - Burgos	5,6
BURGOS	ESTADO	A-1	NORTE	Ronda Este de Burgos	3,3
BURGOS	ESTADO	A-62	CASTILLA	N-I (Burgos) - Estepar	20,8
BURGOS	ESTADO	A-62	CASTILLA	Estepar - Villodrigo	21,7
BURGOS	ESTADO	A-62	CASTILLA	Villodrigo - Lim. Prov. Palencia	3,0
BURGOS	ESTADO	A-62	CASTILLA	Travesía de Burgos	3,5
BURGOS	ESTADO	S/C	Ferrocarril Madrid-Burgos	Cruce ferroviario	0,6
BURGOS	ESTADO	BU-30	Circunv. de Burgos	Ronda Oeste de Burgos	5,3
BURGOS	CC.AA.	A-231	León-Burgos (Camino de Santiago)	Osorno-Burgos	48,7

Total Provincia **211,0**

LEON	ESTADO	A-6	NOROESTE	Benavente(Norte)-La Bañeza(Sur)	37,8
LEON	ESTADO	A-6	NOROESTE	La Bañeza(Sur)-Astorga(Norte)	49,6
LEON	ESTADO	A-6	NOROESTE	Astorga(Norte)-Manzanal del Puerto	15,0
LEON	ESTADO	A-6	NOROESTE	Manzanal-San Roman	35,7
LEON	ESTADO	A-6	NOROESTE	San Roman-Villafranca del Bierzo	32,4
LEON	ESTADO	A-6	NOROESTE	Villafranca del Bierzo-Ambasmestas	25,4
LEON	ESTADO	A-6	NOROESTE	Ambasmestas-Castrolamas	8,4
LEON	ESTADO	A-12	Camino de Santiago	Ronda Sur de León	4,0
LEON	ESTADO	A-12	Camino de Santiago	Travesía de León	1,0
LEON	ESTADO	A-12	Camino de Santiago	N-VI (Astorga) - A-66	0,5
LEON	ESTADO	A-66	Gijón a Puerto de Sevilla por Badajoz	Tramo V-VII de la Red Arterial de León	0,4
LEON	ESTADO	A-66	Ruta de la Plata	Valverde de la Virgen-Ardón	17,5
LEON	ESTADO	A-66	Ruta de la Plata	Ardón-Villamañan	14,5
LEON	ESTADO	A-66	Ruta de la Plata	Villamañan-LE-412	21,0
LEON	ESTADO	A-66	Ruta de la Plata	LE-412-Villabrazaró	11,2
LEON	ESTADO	LE-30	Circunvalación de León	Ronda Sur de León	6,0
LEON	CC.AA.	A-231	León-Burgos (Camino de Santiago)	Santas Martas-Lim. Prov.de Palencia	38,0
LEON	CC.AA.	A-231	León-Burgos (Camino de Santiago)	Onzonilla-Santas Martas	23,6
LEON	CC.AA.	CL-631	Ponferrada-Villablino	Ponferrada-Toreno	13,0

Total Provincia **355,0**

PALENCIA	ESTADO	A-65	Benavente-Palencia	Variante norte de Palencia	4,2
PALENCIA	ESTADO	A-65	Benavente - Palencia	Variante Norte de Palencia	8,1
PALENCIA	ESTADO	A-67	Palencia a Santander	Ronda Norte de Palencia	0,4
PALENCIA	ESTADO	A-67	Palencia a Santander	Variante noreste de Palencia	8,3
PALENCIA	ESTADO	A-67	Cantabria-La Meseta	L.P. Cantabria-Aguilar de C.	9,0
PALENCIA	ESTADO	A-67	Cantabria - La Meseta	Aguilar de Campoo (N)-Puebla de San Vicente	14,4
PALENCIA	ESTADO	A-67	Cantabria-La Meseta	Palencia-Frómista	28,4
PALENCIA	ESTADO	A-62	CASTILLA	Lim. Prov. Burgos - Quintanar del Puente	6,0
PALENCIA	ESTADO	A-62	CASTILLA	Quintanar Puente - Venta de Baños	29,0
PALENCIA	ESTADO	A-62	CASTILLA	Enlace Autovía N-611 - L.P.Valladolid	14,8
PALENCIA	CC.AA.	A-610	Palencia a Magaz	Palencia a Magaz (A-62)	7,6
PALENCIA	CC.AA.	A-231	León-Burgos (Camino de Santiago)	Carrión de los C.-Lím. Prov. León	31,4
PALENCIA	CC.AA.	A-231	León-Burgos (Camino de Santiago)	Carrión de los C.-Osorno	22,0

Total Provincia **183,6**

SALAMANCA	ESTADO	A-62	CASTILLA	Ronda Oeste de Salamanca	0,7
SALAMANCA	ESTADO	A-62	CASTILLA	Cañizal-Salamanca	33,4
SALAMANCA	ESTADO	A-62	CASTILLA	Salamanca-Aldehuela de B.	22,2
SALAMANCA	ESTADO	A-62	CASTILLA	Aldehuela de B.-Martín de Y.	25,0
SALAMANCA	ESTADO	A-62	CASTILLA	Martín de Yeltes-Ciudad Rodrigo	32,8
SALAMANCA	ESTADO	A-62	CASTILLA	Cicunv. S.O. de Salamanca	8,3
SALAMANCA	ESTADO	A-66	Ruta de la Plata	Salamanca (S)-Cuatro Calzadas	16,1
SALAMANCA	ESTADO	A-66	Ruta de la Plata	Circunvalación Suroeste de Salamanca-Salamanca (S)	2,3
SALAMANCA	ESTADO	A-66	Ruta de la Plata	A-62-SA-20	3,6
SALAMANCA	ESTADO	SA-20	Ronda Sur de Salamanca	Ronda Sur de Salamanca	1,4

Total Provincia **145,8**

SEGOVIA	ESTADO	A-1	NORTE	Lim. Prov. Madrid - Intersecc. N-110	8,6
SEGOVIA	ESTADO	A-1	NORTE	Intersecc. N-110 - Boceguillas (N)	11,2
SEGOVIA	ESTADO	A-1	NORTE	Boceguillas - Carabias	11,4
SEGOVIA	ESTADO	A-1	NORTE	Variante de Carabias	4,0
SEGOVIA	ESTADO	A-1	NORTE	Carabias - Lim. Prov. Burgos	8,9
SEGOVIA	CC.AA.	CL-601	Valladolid-Segovia	Cruce (CL-603)- Cruce (N-110)	7,9

Total Provincia **52,0**

SORIA	ESTADO	A-11	DUERO	Var. Del Burgo de Osma	10,0
SORIA	ESTADO	A-15	NAVARRA	Variante de Ágreda	9,3
SORIA	ESTADO	A-2	NORDESTE	Lim. Prov. Guadalajara - Inter. N-111	11,4
SORIA	ESTADO	A-2	NORDESTE	Intersecc. N-111 - Arcos del Jalón	15,0
SORIA	ESTADO	A-2	NORDESTE	Arcos del jalón (E) - L.P. Zaragoza	13,2

Total Provincia **58,9**

VALLADOLID	ESTADO	A-6	NOROESTE	Lim. Prov. Avila - Medina del Campo	21,1
VALLADOLID	ESTADO	A-6	NOROESTE	Variante de Medina del Campo	6,9
VALLADOLID	ESTADO	A-6	NOROESTE	Medina del Campo - Tordesillas	15,6
VALLADOLID	ESTADO	A-6	NOROESTE	Variante de Tordesillas	5,4
VALLADOLID	ESTADO	A-6	NOROESTE	Fin Vte. Tordesillas - Vte.Villardefrades	27,6
VALLADOLID	ESTADO	A-6	NOROESTE	Variante de Villardefrades	2,5
VALLADOLID	ESTADO	A-6	NOROESTE	Villardefrades - Lim. Prov. Zamora	11,8
VALLADOLID	ESTADO	A-11	DUERO	Travesía de Valladolid	1,0
VALLADOLID	ESTADO	A-11	DUERO	Tudela de Duero-Valladolid	14,5
VALLADOLID	ESTADO	A-11	DUERO	Villaester-L.P.Zamora	2,0
VALLADOLID	ESTADO	A-60	Madrid a León por Valladolid	Travesías de Mojados y Valladolid	6,4
VALLADOLID	ESTADO	A-62	CASTILLA	Lim. Prov. Palencia - Cigales	14,6
VALLADOLID	ESTADO	A-62	CASTILLA	Cigales - Tafisa	2,8
VALLADOLID	ESTADO	A-62	CASTILLA	Ronda Norte de Valladolid	2,5
VALLADOLID	ESTADO	A-62	CASTILLA	N-122 - Arroyo	10,2
VALLADOLID	ESTADO	A-62	CASTILLA	Arroyo - Simancas - Tordesillas	20,1
VALLADOLID	ESTADO	A-62	CASTILLA	Ronda este-Ronda Norte Valladolid	6,3
VALLADOLID	ESTADO	A-62	CASTILLA	Variante de Tordesillas	5,9
VALLADOLID	ESTADO	A-62	CASTILLA	Tordesillas-Alaejos	25,5
VALLADOLID	ESTADO	A-11	DUERO	Tordesillas-Villaester	16,4
VALLADOLID	ESTADO	N-601	Madrid a León por Valladolid	Boecillo-Laguna de Duero	5,5
VALLADOLID	CC.AA.	CL-601	Valladolid-Segovia	Ronda Cruce CL-600	10,0

Total Provincia **234,6**

ZAMORA	ESTADO	A-11	Duero	Toro-L.P.Valladolid	13,0
ZAMORA	ESTADO	A-11	Duero	Toro-Zamora	31,0
ZAMORA	ESTADO	A-6	NOROESTE	Lim. Prov. Valladolid - Villalpando	10,8
ZAMORA	ESTADO	A-6	NOROESTE	Villalpando - El Portazgo	21,3
ZAMORA	ESTADO	A-6	NOROESTE	El Portazgo - Benavente (Int. N-630)	6,4
ZAMORA	ESTADO	A-66	Ruta de la Plata	Travesía de San Cristobal	1,6
ZAMORA	ESTADO	A-66	Ruta de la Plata	Travesía de Benavente	0,6
ZAMORA	ESTADO	A-66	Ruta de la Plata	Zamora (N)-Río Duero (N-122)	8,8
ZAMORA	ESTADO	A-52	Rias Bajas	Mombuey-Requejo	33,5
ZAMORA	ESTADO	A-52	Rias Bajas	Banavente-Camarzana de Tera	30,0
ZAMORA	ESTADO	A-52	Rias Bajas	Camarzana de Tera- Mombuey	28,6
ZAMORA	ESTADO	A-52	Rias Bajas	Requejo-Villavieja	25,5
ZAMORA	ESTADO	A-62	CASTILLA	Alaejos-Cañizal	20,2
ZAMORA	ESTADO	ZA-12	Acceso este a Zamora	Acceso este a Zamora	1,8

Total Provincia **233,1**

DOBLE CALZADA

Dependientes del Estado	93,3
Dependientes de la Comunidad Autónoma	20,0
Total	113,3

PROVINCIA	DEPENDENCIA	CARRETERA	DENOMINACION	T RAMO	KILOMETROS
AVILA	ESTADO	N-VI	Madrid a La Coruña	Intersecc. con la N-601	1,0
AVILA	ESTADO	N-110	Soria a Plasencia	Academia de Policía - Avila	2,3
AVILA	ESTADO	N-110	Soria a Plasencia	Avila-Cementerio	2,5
AVILA	ESTADO	N-403	s.d.	s.d.	1,0
Total Provincia			6,8		
BURGOS	ESTADO	N-I	Madrid a Irún	L.. P. Alava - Burgos - Lim. Prov Alava	6,7
BURGOS	ESTADO	N-120	Logroño a León	Travesía de Burgos	5,5
BURGOS	ESTADO	N-122	Valladolid a Soria	Travesía de Aranda de Duero	4,0
BURGOS	ESTADO	N-623	Burgos a Santander	Travesía Norte de Burgos	1,8
BURGOS	CC.AA.	BU-600	Acceso polígono Villalonquejar	Acceso polígono Villalonquejar desde A-231	2,3
BURGOS	CC.AA.	BU-622	Burgos N-627	Acceso polígono Villalonquejar	3,7
Total Provincia			20,3		
LEON	ESTADO	N-119	Logroño a León	Virgen del Camino	8,6
LEON	ESTADO	N-119	Logroño a León	Travesía de León	0,5
LEON	ESTADO	N-601	León a Valladolid	Travesía de Mansilla de las Mulas	1,0
LEON	ESTADO	N-601	León a Valladolid	Travesía de León	2,0
LEON	ESTADO	N-630	Gijón a Puerto de Sevilla por Badajoz	Circunvalación de León	9,0
LEON	CC.AA.	CL-631	Ponferrada-Villablino	Ponferrada-Cubillos	8,0
Total Provincia			29,1		
PALENCIA	ESTADO	N-611	Palencia a Santander	Palencia - Venta de Baños	9,2
PALENCIA	ESTADO	N-611	Palencia a Santander	N-611 N-610 (Venta de Baños)	2,5
PALENCIA	ESTADO	N-620	Burgos a Portugal por Salamanca	Ronda Este de Palencia	0,3
Total Provincia			12,0		
SALAMANCA	ESTADO	N501	Madrid a Salamanca	Variante de Sta. Marta de Torres	6,6
SALAMANCA	ESTADO	N-501	Madrid a Salamanca	Acceso a Salamanca	1,6
SALAMANCA	ESTADO	N-620	Burgos a Portugal por Salamanca	Travesía de Salamanca	2,9
SALAMANCA	ESTADO	N-620	Burgos a Portugal por Salamanca	Travesía de Fuentes de Oñoro	0,1
SALAMANCA	ESTADO	N-630	Gijón a Puerto de Sevilla por Badajoz	Travesía de Salamanca	1,5
SALAMANCA	ESTADO	N-D	Ronda S.E. de Salamanca	Ronda S.E. de Salamanca	2,3
Total Provincia			15,0		
SEGOVIA	ESTADO	AP-51	AP-6 - Ávila		3,0
SEGOVIA	CC.AA.	CL-601	Valladolid-Navacerrada	Segovia-La Granja (acceso a Segovia)	3,0
Total Provincia			6,0		
SORIA	ESTADO	N-122	Valladolid a Soria	Circunv. Norte de Soria(N-111 N122)	3,0
Total Provincia			3,0		
VALLADOLID	ESTADO	N-VI	Madrid a La Coruña	Variante de Tordesillas	0,3
VALLADOLID	ESTADO	N-122	Valladolid a Soria	Ronda Norte de Valladolid	1,5
VALLADOLID	ESTADO	N-122	Valladolid a Soria	Circunv. Ronda Oeste-Valladolid	3,6
VALLADOLID	ESTADO	N-601	Madrid a León por Valladolid	Travesía de Laguna de Duero	0,6
VALLADOLID	CC.AA.	CL-610	Valladolid-Medina del Campo-Peñaranda N	Valladolid-Puente Duero	3,0
Total Provincia			9,0		
ZAMORA	ESTADO	N-122	Tordesillas a Zamora	Travesía de Puebla de Sanabria	0,4
ZAMORA	ESTADO	N-122	Tordesillas a Zamora	Penetración y Ronda de Zamora	1,0
ZAMORA	ESTADO	N-630	Gijón a Puerto de Sevilla por Badajoz	Circunvalación Este de Zamora	7,0
Total Provincia			8,4		

CATALUÑA

AUTOPISTAS DE PEAJE

Dependientes del Estado	458,8
Dependientes de la Comunidad Autónoma.....	197,3
Total	656,1

PROVINCIA	DEPENDENCIA	CARRETERA	DENOMINACION	T RAMO	KILOMETROS
BARCELONA	ESTADO	AP-2	Autopista del Nordeste	Enlace de Molins de Rei - Papiol	3,8
BARCELONA	ESTADO	AP-7	Montmeló a Papiol	Montmeló - Papiol	26,8
BARCELONA	ESTADO	AP-7	Barcelona a La Junquera	Montmeló - Granollers	2,9

BARCELONA	ESTADO	AP-7	Barcelona a La Junquera	Granollers - Cardedeu	8,0
BARCELONA	ESTADO	AP-7	Barcelona a La Junquera	Cardedeu - Lim. Prov. Gerona	31,9
BARCELONA	ESTADO	AP-7	Barcelona a Tarragona	Papiol - Martorell	8,4
BARCELONA	ESTADO	AP-7	Barcelona a Tarragona	Martorell - Vilafranca Norte	21,9
BARCELONA	ESTADO	AP-7	Barcelona a Tarragona	Vilafranca (N) - L. P. Tarragona	13,9
BARCELONA	CC.AA.	C-16	EIX DEL LLOBREGAT	Via Augusta, Barcelona-Cerdanya	61,1
BARCELONA	CC.AA.	C-31	C-32, Castellid.-El Masnou (B-20)	C-32, Castellid.-El Masnou (B-20)	4,4
BARCELONA	CC.AA.	C-31D	C-32,Cabrera de Mar-Argentona	C-32,Cabrera de Mar-Argentona	1,7
BARCELONA	CC.AA.	C-31E	C-32, Mataró- N-II, Mataró	C-32, Mataró- N-II, Mataró	1,5
BARCELONA	CC.AA.	C-31F	C-32,Cabrera de Mar-N-II	C-32,Cabrera de Mar-N-II	1,7
BARCELONA	CC.AA.	C-32	Lim. C.Baix Penedés-Garraf	N-II,Palafolls	84,0
BARCELONA	CC.AA.	C-33	Barcelona- Montmeló	Inici concessió-Montmeló A-7	13,5

Total Provincia **285,4**

GIRONA	ESTADO	AP-7	Barcelona a La Junquera	Lim. Prov. Barcelona - Massanet	7,1
GIRONA	ESTADO	AP-7	Barcelona a La Junquera	Massanet - Gerona (Norte)	28,0
GIRONA	ESTADO	AP-7	Barcelona a La Junquera	Gerona (Norte) - Figueras (Sur)	27,0
GIRONA	ESTADO	AP-7	Barcelona a La Junquera	Figueras (Sur) - La Junquera	22,3
GIRONA	ESTADO	AP-7	Barcelona a La Junquera	La Junquera - Frontera Francia	7,0
GIRONA	CC.AA.	C-162	Bellver de Cerdanya-Fontanals	La Coma-N-152, Fontanals	10,8

Total Provincia **102,2**

LLEIDA	ESTADO	AP-2	Zaragoza a Mediterráneo	Lim. Prov. Huesca - L.P. Zaragoza	60,2
LLEIDA	CC.AA.	C-16	EIX DEL LLOBREGAT	Lim. C. Berguedá-Bellver de Cerdanyá	8,1

Total Provincia **68,3**

TARRAGONA	ESTADO	AP-2	Zaragoza a Mediterráneo	Lim. Prov. Lleida - Vendrell	52,6
TARRAGONA	ESTADO	AP-7	Barcelona a Tarragona	Lim. Prov. Barcelona - Comarruga	12,5
TARRAGONA	ESTADO	AP-7	Barcelona a Tarragona	Comarruga - Altafulla	12,3
TARRAGONA	ESTADO	AP-7	Barcelona a Tarragona	Altafulla - Tarragona	14,5
TARRAGONA	ESTADO	AP-7	Barcelona a Tarragona	Tarragona - Salou	10,3
TARRAGONA	ESTADO	AP-7	Tarragona a Valencia	Salou - Amposta	65,0
TARRAGONA	ESTADO	AP-7	Tarragona a Valencia	Amposta - Lim. Prov. Castellón	22,4
TARRAGONA	CC.AA.	A-16	El Vendrell-Tossa de Mar	A-7, El Vendrell-Lim. C. Baix Penedés-Garraf	10,6

Total Provincia **200,2**

AUTOPISTAS LIBRES Y AUTOVIAS

Dependientes del Estado..... 299,0
Dependientes de la Comunidad Autónoma 209,9

Total **508,9**

PROVINCIA	DEPENDENCIA	CARRETERA	DENOMINACION	TRAMO	KILOMETROS
BARCELONA	ESTADO	A-2	Nordeste	Acceso a San Feliu del Llobregat	0,3
BARCELONA	ESTADO	A-2	Nordeste	Molins de Rei - Alcalde Barca Viver	10,6
BARCELONA	ESTADO	B-24	Cádiz y Gibraltar a Barcelona	Variante de Cervelló	6,5
BARCELONA	ESTADO	A-2	Nordeste	Enlace Trinidad - Enlace A-19	5,0
BARCELONA	ESTADO	A-2	Nordeste	Barcelona - Morrot - Enl. Trinidad (A-17)	3,0
BARCELONA	ESTADO	B-10	Nordeste	Cinturón Litoral	20,8
BARCELONA	ESTADO	A-2	Nordeste	Igualada - Martorell	32,5
BARCELONA	ESTADO	A-2	Nordeste	Martorell-Cinturón litoral	18,0
BARCELONA	ESTADO	A-2	Nordeste	S. Mría del Camí-Igualada	9,3
BARCELONA	ESTADO	A-2	Nordeste	S. Mría del Camí-L.P. Lleida	10,0
BARCELONA	CC.AA.	C-16	EIX DEL LLOBREGAT	Terrasa,inici concessió-Berga	44,4
BARCELONA	CC.AA.	C-17	Barcelona- Ripoll	Centelles (Sant Antoni) - Lím.C.Osona-Ripollés	61,4
BARCELONA	CC.AA.	C-31	El Vendrell-Figueres	Barcelona-inici concessió	9,6
BARCELONA	CC.AA.	C-32	El Vendrell-Tossa de Mar	Corredor del Mediterrani	10,6
BARCELONA	CC.AA.	C-33	Barcelona-Montmeló	Ronda de Dalt-Inicio de concesión	1,3
BARCELONA	CC.AA.	C-58	Barcelona-Castellbell I El Vilar	Barcelona-Castellbell I El Vilar	20,6
BARCELONA	CC.AA.	C-60	Argentona-La Roca del Vallés	C-32, Argentona-La Roca del Vallés	9,6

Total Provincia **273,5**

GIRONA	ESTADO	A-7	Barcelona a Tarragona	Vilabreix - Enlace N-II	0,7
GIRONA	ESTADO	N-156	Girona - Aeropuerto	N-II - Aeropuerto	0,7
GIRONA	ESTADO	A-2	Barcelona-Frontera Francesa	Caldes de Malavella-Fornells de la Selva	7,7
GIRONA	ESTADO	A-26	Eje Pirenaico	Montagut-Olot	9,7
GIRONA	ESTADO	A-26	Olot-Figueres	Besalú-Argeleguer	5,6
GIRONA	ESTADO	A-26	Olot-Figueres	Argelequer-Montagut	5,6
GIRONA	ESTADO	A-26	Olot-Figueres	Olot-S.Jaume de Llierca	9,0
GIRONA	CC.AA.	C-17	Barcelona- Ripoll	Limit.C. Osona- Ripollés-Rotonda Ripoll Sud	8,1
GIRONA	CC.AA.	C-31	El Vendrell- Figueres	C-65,Sta.Cristina d'Aro (Est)-Final GI-662, Platja D'Aro	3,8
GIRONA	CC.AA.	C-35	Parets-Llagostera	Ap-7, Maçanet de la Selva - C-65, Llagostera	17,1
GIRONA	CC.AA.	C-65	Baix Empordá	C-31, Santa Cristina d'Aro-C-35, Llagostera	6,9

Total Provincia **74,9**

LLEIDA	ESTADO	A-2	Nordeste	Variante de Lérida	32,8
LLEIDA	ESTADO	A-2	Nordeste	Variante de Tárrega	7,4
LLEIDA	ESTADO	A-2	Nordeste	Lleida - Tárrega	29,9
LLEIDA	ESTADO	A-2	Nordeste	Tárrega - Cervera	5,6
LLEIDA	ESTADO	A-2	Nordeste	Cervera-Sta. M ^o del Cami	5,0
LLEIDA	ESTADO	A-2	Nordeste	Vte. De Cervera	7,7
LLEIDA	ESTADO	A-2	Acceso a Lleida desde la A-2	Lleida (A-2) - Lleida (N-II)	5,5
LLEIDA	ESTADO	A-2	Nordeste	Cervera-L.P. Barcelona	11,0

Total Provincia **104,9**

TARRAGONA	ESTADO	A-27	Tarragona a San Sebastián	A-7 - Intersección N-340	1,3
TARRAGONA	ESTADO	A-27	Circunvalación de Tarragona	Circunvalación exterior de Tarragona	2,2
TARRAGONA	ESTADO	A-7	Cádiz y Gibraltar a Barcelona	Circunvalación de Tarragona	3,6
TARRAGONA	ESTADO	A-7	Cádiz y Gibraltar a Barcelona	Variante de Vilaseca	3,6
TARRAGONA	ESTADO	A-7	Cádiz y Gibraltar a Barcelona	Vte. Altafulla y Torredembarra	9,0
TARRAGONA	ESTADO	A-	Córdoba a Tarragona por Cuenca	Reus - Enlace A-9	4,5
TARRAGONA	ESTADO	A-	Córdoba a Tarragona por Cuenca	Vte. Sur de Reus	10,2
TARRAGONA	ESTADO	A-	Vte. De Vilaseca.Tramo II	Enlace A-7-Enlace N-240	4,7
TARRAGONA	CC.AA.	C-14	SALOU-ADRALL	T-11. Reus - Alcober, acceso a C-37	16,5

Total Provincia **55,6**

**VIAS PREFERENTES DE DOBLE CALZADA (*) Y CALZADA UNICA
DEPENDIENTES DE LA COMUNIDAD AUTÓNOMA**

Doble calzada	116,3
Calzada única.....	250,6
Total	366,9

(*) Considerada como Autovía

PROVINCIA	DEPENDENCIA	CARRETERA	DENOMINACION	T RAMO	KILOMETROS
BARCELONA	CC.AA.	C-16 C	Manresa-Sant Fruits del Bagés	C-55(Manresa)-N-141	4,8
BARCELONA	CC.AA.	C-17	Barcelona- Ripoll	C-32, Barcelona - Centelles (Sant Antoni)	43,8
BARCELONA	CC.AA.	C-25	Cervera-Girona	Circunvalación de Manresa	4,5
BARCELONA	CC.AA.	C-25	Cervera-Girona	Lím.C.Segarra-Anoia - Lím.T.M. Espinelves-S.Sadurn	94,5
BARCELONA	CC.AA.	C-31	El Vendrell-Figuères	Castelldefels - L'Hospitalet de Llobregat	18,0
BARCELONA	CC.AA.	C-31 C	Branc del Prat del Llobregat	Sant Boi de Llobregat - El Prat de Llobregat (La Ribera)	3,0
BARCELONA	CC.AA.	C-32 B	Branc del Aeroport	El Prat de Llobregat (Aeroport)-C-31 (Sant Cosme)	1,0
BARCELONA	CC.AA.	C-37	EIX INTERIOR	C-17(Gurb)-Torelló	8,6
BARCELONA	CC.AA.	C-55	Abrera-Solsona	C-25 (rotonda) acceso-L.C. Bages / Solsonés	30,7
BARCELONA	CC.AA.	C-55	Abrera-Solsona	C-1411a, Manresa (Sant Pau) -Incorporación C-25	6,5
BARCELONA	CC.AA.	C-59	Martorelles-S.M. D'Oló	AP-7, Martorelles-Final desdoblamiento	2,5
BARCELONA	CC.AA.	C-59	Martorelles-S.M. D'Oló	Martorelles-Final desdoblamiento -Caldes Montbui (sud)	10,2

Total Provincia **228,0**

GIRONA	CC.AA.	C-25	Cervera-Girona	Eix transversal	39,3
GIRONA	CC.AA.	C-31	El Vendrell- Figueres	Final GI-662, Platja d'Aro - N-II, El Far d'Empordá	66,4
GIRONA	CC.AA.	C-66	Palafrugell-Besalú	Sant Julià de Ramis - Cornellà del Terri	8,1
GIRONA	CC.AA.	C-66	Palafrugell-Besalú	C-255, Girona (Pla Campdora) - C-150, Serinya	10,2

Total Provincia **124,1**

LLEIDA	CC.AA.	C-25	Cervera- Girona	A-2, Cervera - Límit. C. Segarra- Anoia	14,9
--------	--------	------	-----------------	---	------

Total Provincia **14,9**

DOBLE CALZADA

Dependientes del Estado	98,4
Dependientes de la Comunidad Autónoma	41,8
Dependientes de las Diputaciones	3,0
Total	143,2

PROVINCIA	DEPENDENCIA	CARRETERA	DENOMINACION	T RAMO	KILOMETROS
BARCELONA	ESTADO	N-II	Madrid a Francia por Barcelona	Dr. Turró y Enlace III. Variante N-II	0,8
BARCELONA	ESTADO	N-II	Madrid a Francia por Barcelona	Mataró - Lím. Prov. Gerona	3,6
BARCELONA	ESTADO	N-II	Madrid a Francia por Barcelona	Circunvalación de Mataró	1,6
BARCELONA	ESTADO	N-II	Madrid a Francia por Barcelona	Travesías de Masnou, Premia y otras	11,9
BARCELONA	ESTADO	N-II	Madrid a Francia por Barcelona	Cinturón litoral	2,2
BARCELONA	ESTADO	N-II	Madrid a Francia por Barcelona	Travesía de S. Andrés y Palleja	2,8
BARCELONA	ESTADO	N-II	Madrid a Francia por Barcelona	Travesía de Abrera y Castellote	1,8
BARCELONA	ESTADO	N-II	Madrid a Francia por Barcelona	Travesía de Martorell	0,9
BARCELONA	ESTADO	B-30	Enlace A-18 a C. Barcelona- Tarrasa	Barberá del Vallés - San Cugat Vallés	8,8
BARCELONA	ESTADO	N-340	Cádiz y Gibraltar a Barcelona	Enl.A-2(Molins Rei)-Penetr. Barcelona	10,5
BARCELONA	ESTADO	N-340	Cádiz y Gibraltar a Barcelona	Travesía de Vilafranca y Cervello	1,1
BARCELONA	ESTADO	N-D	Prolongación Ronda Dalt	Cinturón litoral- Aeropuerto	5,5
BARCELONA	CC.AA.	A-17	Barc. (Pza. Glorias)-Montmeló	Barcelona (Passeig. de Sta. Coloma)	5,0
BARCELONA	CC.AA.	C-1413 a	N-340 Molins de Rei	C-314a40, Molins-C-1413a Molins	0,0
BARCELONA	CC.AA.	C-31 D	Argentona	N-II, Mataró	1,1
BARCELONA	CC.AA.	C-352	N-152a, Granollers.	C-1415, La Roca del Vallés.	3,4

Total Provincia **61,0**

GERONA	ESTADO	N-II	Madrid a Francia por Barcelona	Travesía de La Junquera	0,6
GERONA	ESTADO	N-II	Madrid a Francia por Barcelona	Acceso a Gerona por el Norte	6,5
GERONA	ESTADO	N-0	Prlong. Acceso Norte	C/Santa Eugenia-Pº Olot	0,2
GERONA	ESTADO	N-0	Acccs. Sur conex.-A-7/ N-II (Dupl.)	Acccs. Sur conex.-A-7/ N-II (Dupl.)	2,0
GERONA	CC.AA.	C-260	Figueres - Roses	Figueres-Vilatenim - Roses (Plaça Calatunya)	9,3
GERONA	DIPUTACIONES		Palafrugell a Calella	Palafrugell - Calella	3,0

Total Provincia **21,6**

LLEIDA	ESTADO	N-II	Madrid a Francia por Barcelona	Circunvalación de Lleida	4,0
LLEIDA	ESTADO	N-II	Madrid a Francia por Barcelona	N-230 Pte. de Pandinyes	0,9
LLEIDA	ESTADO	N-II	Madrid a Francia por Barcelona	Lleida-Els Alamus	7,0
LLEIDA	ESTADO	N-145	Seo de Urgel a Frontera Francesa	Travesía de Seo de Urgel	1,0
LLEIDA	ESTADO	N-230	Lérida a Pirineo Catalán	Travesía de Lleida	0,2
LLEIDA	ESTADO	N-240	Tarragona a S.Sebastián y Bilbao	Ronda Oeste de Lleida	1,0
LLEIDA	ESTADO	N-240	Tarragona a S.Sebastián y Bilbao	Enlace N-240/N-2 y C-1312	1,9

Total Provincia **16,0**

TARRAGONA	ESTADO	N-240	Tarragona a S.Sebastián y Bilbao	Acceso a Tarragona	1,4
TARRAGONA	ESTADO	N-340	Cádiz y Gibraltar a Barcelona	Circunvalación de Tarragona	4,3
TARRAGONA	ESTADO	N-340	Cádiz y Gibraltar a Barcelona	Travesías de Amposta y Vilaseca	5,7
TARRAGONA	ESTADO	N-420	Córdoba a Tarragona por Cuenca	Reus - Tarragona	10,2
TARRAGONA	CC.AA.	C-14	SALOU-ADRALL	Eix Tarragona--Andorra	4,9
TARRAGONA	CC.AA.	C-14z	Trams Antics de la C-14	T-11, C-14 Reus - T-316, Reus (Av. Sant Bernat Calbó)	1,9
TARRAGONA	CC.AA.	C-31 B	Blanc de Tarragona	C-14, Salou -N-340, Torreforta-C-14, Vila Seca	10,4
TARRAGONA	CC.AA.	T-325	SALOU-CAMBRILS	C-14, Salou-Cambrils (Plaça de l'Ajuntament)	5,8

Total Provincia **44,6**

COMUNIDAD VALENCIANA

AUTOPISTAS DE PEAJE

Dependientes del Estado 363,4
Total **363,4**

PROVINCIA	DEPENDENCIA	CARRETERA	DENOMINACION	T RAMO	KILOMETROS
ALICANTE	ESTADO	AP-7	Valencia a Alicante	Lim. Prov. Valencia - Ondara	7,1
ALICANTE	ESTADO	AP-7	Valencia a Alicante	Ondara - Altea	29,2
ALICANTE	ESTADO	AP-7	Valencia a Alicante	Altea - San Juan	41,0
ALICANTE	ESTADO	AP-7	Valencia a Alicante	El Campello-Autovía A-31	29,0
ALICANTE	ESTADO	AP-37	Alicante-Cartagena	A-7- S. Pedro del Pinatar Norte	46,5

Total Provincia **152,8**

CASTELLON	ESTADO	AP-7	Tarragona a Valencia	Lim. Prov. Tarragona - Peñíscola	20,0
CASTELLON	ESTADO	AP-7	Tarragona a Valencia	Peñíscola - Torreblanca	26,0
CASTELLON	ESTADO	AP-7	Tarragona a Valencia	Torreblanca - Castellón	34,0
CASTELLON	ESTADO	AP-7	Tarragona a Valencia	Castellón - Lim. Prov. Valencia	39,2

Total Provincia **119,2**

VALENCIA	ESTADO	AP-7	Tarragona a Valencia	Lim. Prov. Castellón - Puzol	25,0
VALENCIA	ESTADO	AP-7	Valencia a Alicante	Silla - Jeresa	44,0
VALENCIA	ESTADO	AP-7	Valencia a Alicante	Jerese - Lim. Prov. Alicante	22,4

Total Provincia **91,4**

AUTOPISTAS LIBRES Y AUTOVIAS

Dependientes del Estado 601,8
Dependientes de la Comunidad Autónoma 171,7
Total **773,5**

PROVINCIA	DEPENDENCIA	CARRETERA	DENOMINACION	T RAMO	KILOMETROS
ALICANTE	ESTADO	A-7	Autopista del Mediterráneo	N-332 (Alicante Norte) - N-330	16,0
ALICANTE	ESTADO	A-7	Autopista del Mediterráneo	N-330 - Enlace de El Altet	4,8
ALICANTE	ESTADO	A-7	Autopista del Mediterráneo	Enlace de El Altet - Enl. Crevillente	18,6
ALICANTE	ESTADO	A-7	Autopista del Mediterráneo	Enl. Crevillente(E) - L.P. Murcia	30,5
ALICANTE	ESTADO	A-7	Autopista del Mediterráneo	Enlace de A-31 y A-7	6,0
ALICANTE	ESTADO	A-31	ALICANTE	Intersección A-7 - Novelda (Norte)	22,4
ALICANTE	ESTADO	A-31	ALICANTE	Novelda (Norte) - Elda (Norte)	10,4
ALICANTE	ESTADO	A-31	ALICANTE	Elda (Norte) - Villena (Sur)	17,6
ALICANTE	ESTADO	A-31	ALICANTE	Variante de Villena	4,1
ALICANTE	ESTADO	A-31	ALICANTE	Villena (Norte) - Lim. Prov. Albacete	15,2
ALICANTE	ESTADO	A-31	ALICANTE	Acceso al puerto de Alicante	4,2
ALICANTE	ESTADO	A-	Aeropuerto de Alicante a A-7	Enlace A-7 - Enlace N-340	0,5
ALICANTE	ESTADO	A-	Cádiz y Gibraltar a Barcelona	Acceso a Elche	0,2
ALICANTE	ESTADO	A-	Cádiz y Gibraltar a Barcelona	Travesía de Alicante	0,5
ALICANTE	ESTADO	A-	Cádiz y Gibraltar a Barcelona	Vte. de Cocentaina	4,5
ALICANTE	ESTADO	A-36	Rbla. Rambuchar-Vte. De Castalla	Rbla. Rambuchar-Vte.de Castalla	17,0
ALICANTE	ESTADO	A-36	Vte. De Ibi y Castalla	Vte. De Ibi y Castalla	22,6
ALICANTE	ESTADO	A-78	Elche-Crevillente	Elche-Alicante	6,9
ALICANTE	ESTADO	EL-20	Circunvalación Elche	Ronda este de Elche	3,0
ALICANTE	CC.AA.	CV-80	SAX-CASTALLA	A-31 - CV-815	15,2

Total Provincia **220,2**

CASTELLON	ESTADO	A-23	MUDEJAR	Variante de Sóneja	10,5
CASTELLON	ESTADO	A-23	MUDEJAR	Geldo-Altura	6,5
CASTELLON	ESTADO	A-23	MUDEJAR	Segorbe - Viver	10,5
CASTELLON	ESTADO	A-23	MUDEJAR	Variante de Barracas	14,5
CASTELLON	ESTADO	A-7	Autovía del Mediterráneo	Vte. Almassora	5,6
CASTELLON	ESTADO	A-7	Autovía del Mediterráneo	Vte. De Almenara	7,6
CASTELLON	ESTADO	CS-22	Autovía del Mediterráneo	Eje Alm.-V. DIUxó-Nules-Vil.	9,0
CASTELLON	ESTADO	A-7	Autovía del Mediterráneo	Sagunto- Almenara	1,0
CASTELLON	ESTADO	A-7	Acceso al puerto de Castellón	Acceso al puerto de Castellón	10,6
CASTELLON	CC.AA.	CV-10	VILAVELLA-LA JANA	A-7 - CV-15	37,5
CASTELLON	CC.AA.	CV-16	Castello-L'Alcora	Enlace N-340-CV-10	2,1

Total Provincia **115,4**

VALENCIA	ESTADO	A-7	Autopista del Mediterráneo	N-III - Intersecc. N-340 (Silla)	19,1
VALENCIA	ESTADO	A-7	Autopista del Mediterráneo	Enlace N-335 - Enlace N-III	8,2
VALENCIA	ESTADO	A-7	Autopista del Mediterráneo	Enlace Puzol - Enlace N-335	20,2
VALENCIA	ESTADO	A-7	Autopista del Mediterráneo	Sagunto-Almenara	4,0
VALENCIA	ESTADO	A-3	Madrid a Valencia	Caudete de las Fuentes-Requena	19,2
VALENCIA	ESTADO	A-3	Madrid a Valencia	Requena - Intersección A-7	47,8
VALENCIA	ESTADO	A-3	Madrid a Valencia	Intersección A-7 - Aeropuerto	8,1
VALENCIA	ESTADO	A-3	Madrid a Valencia	Acceso Oeste a Valencia	3,8
VALENCIA	ESTADO	A-3	Madrid a Valencia	Minglanilla-Caudete de las Fuentes	31,0
VALENCIA	ESTADO	A-3	Madrid a Valencia	Vte. Mogente-Vte de Alcudia de Cres	18,0
VALENCIA	ESTADO	A-3	Madrid a Valencia	Variante de Utiel	7,3
VALENCIA	ESTADO	V-21	Puzol a Valencia	Penetración Norte a Valencia	18,1
VALENCIA	ESTADO	A-23	MUDEJAR	Sagunto-Soneja	16,6
VALENCIA	ESTADO	A-23	MUDEJAR	Enlace A-7 - Enlace N-340	2,0
VALENCIA	ESTADO	A-	Acceso al Puerto de Sagunto	Acceso al Puerto de Sagunto	0,5
VALENCIA	ESTADO	V-31	Cartagena a Valencia	Acceso Sur a Valencia	8,3
VALENCIA	ESTADO	V-30	Acceso al Puerto de Valencia	Quart de Poblet (N-III) - Pto.Valencia	9,2
VALENCIA	ESTADO	V-30	Acceso al Puerto de Valencia	Penetración Oeste	8,0
VALENCIA	ESTADO	A-	Cádiz y Gibraltar a Barcelona	Enlace Puzol - Sagunto (Int. N-234)	4,7
VALENCIA	ESTADO	A-35	Almansa-Xàtiva	Jativa - Silla	39,6
VALENCIA	ESTADO	A-35	Almansa-Xàtiva	Vtes. de Crespins, Cerdá y Llanera	7,3
VALENCIA	ESTADO	A-35	Almansa-Xàtiva	L.P. Albacete-Variante de Mogente	20,0
VALENCIA	CC.AA.	CV-30	Ronda Nord de Valencia	V-30 - CV-35	4,6
VALENCIA	CC.AA.	CV-31	Distribuidor Nord	CV-30 - CV-35	2,8
VALENCIA	CC.AA.	CV-32	Eix de la Gombalda	CV-300 - A-7	6,3
VALENCIA	CC.AA.	CV-33	Distribuidor Sud	CV-4006 - CV-36	7,4
VALENCIA	CC.AA.	CV-35	Valencia-Ademuz	Parque Alban - CV-245	36,8
VALENCIA	CC.AA.	CV-36	Radial Valencia-Torrent	V-30 - A-7	12,8
VALENCIA	CC.AA.	CV-40	Autovía Central	N-430-Cerdá	1,2
VALENCIA	CC.AA.	CV-40	Autovía Central	Cerdá-Albaida	23,4
VALENCIA	CC.AA.	CV-60	L'Olleria-Gandia-Oliva	CV-610 - CV-686	10,4
VALENCIA	CC.AA.	CV-365	Accés Nord-Oest a Paterna	CV-35 - V-30	3,3
VALENCIA	CC.AA.	CV-366	Accés Est a Torrent	CV-33 - Torrent	1,4
VALENCIA	CC.AA.	CV-500	Autopista del Saler: Valencia-Sueca	V-30 - CV-401	6,5

Total Provincia **437,9**

DOBLE CALZADA

Dependientes del Estado	56,5
Dependientes de la Comunidad Autonoma	136,1
Dependientes de las Diputaciones	16,1
Total	208,7

PROVINCIA	DEPENDENCIA	CARRETERA	DENOMINACION	TRAMO	KILOMETROS
ALICANTE	ESTADO	N-330	Alicante a Francia por Zaragoza	Travesía de Alicante	4,1
ALICANTE	ESTADO	N-332	Valencia a Alicante	Acceso a Alicante	0,7
ALICANTE	ESTADO	N-334	Circunvalación de Alicante	Circunvalación Norte de Alicante	0,2
ALICANTE	ESTADO	N-340	Alicante a Francia por Zaragoza	Travesía de Alicante	12,0
ALICANTE	ESTADO	N-340	Alicante a Francia por Zaragoza	Alcoy - Cocentaina	10,0
ALICANTE	ESTADO	N-340	Cádiz y Gibraltar a Barcelona	Travesía de Elche	2,7
ALICANTE	ESTADO	N-D	C.Viejo de Elche	C.Viejo de Elche	6,5
ALICANTE	CC.AA.	CV-70	Alcoy-Benidorm	Acceso a Polop - N-332	9,8
ALICANTE	CC.AA.	CV-84	ELX-NOVELDA	A-7 - CV-835	11,8
ALICANTE	CC.AA.	CV-86	Via Parc Alacant-Elx	A-31 - A-7	15,2
ALICANTE	CC.AA.	CV-725	Ondara-Dénia	CV-724 - Dénia	2,9
ALICANTE	CC.AA.	CV-821	S.Vicent del Raspeig-S.Joan	A-77- Sant Joan d' Alacant	9,1
ALICANTE	CC.AA.	CV-905	Benijófar -Torrevieja	AP-7-N-332	10,7
ALICANTE	DIPUTACIONES	CV-740	Teulada a Jávea	Por Poble Nou de Benitatxell	1,6
ALICANTE	DIPUTACIONES	CV-743	Teulada a Moraira	P.K. 5,140 al 5,650	0,5
ALICANTE	DIPUTACIONES	CV-765	N-332 al Puerto Altea por playa Albir	P.K. 1,410 al 2,200	0,8
ALICANTE	DIPUTACIONES	CV-767	Finestrat-La Cala	P.K. 3,520 al 5,350	1,8
ALICANTE	DIPUTACIONES	CV-770	Villajoyosa a la CV-70 por Sella y Alcoleja	Desde sector Villajoyosa hasta Puerto Tudons	0,6
ALICANTE	DIPUTACIONES	CV-777	El Campello a Busot	P.K. 0,000 al 0,470	0,5
ALICANTE	DIPUTACIONES	CV-802	Inters.CV-799 con la CV-793 en Onil	P.K. 3,700 al 5,650	2,0
ALICANTE	DIPUTACIONES	CV-822	Alicante a Villafranqueza	P.K. 0,000 al 2,610	2,6
ALICANTE	DIPUTACIONES	CV-828	Alicante a San Vicente Raspeig	P.K. 0,000 al 5,505	5,1
ALICANTE	DIPUTACIONES	CV-832	Novelda a Castillo de la Mola	P.K. 0,000 al 0,320	0,3
ALICANTE	DIPUTACIONES	CV-853	Elche a la Marina	P.K. 0,000 al 0,290	0,3

Total Provincia **111,6**

CASTELLON	ESTADO	N-225	Circunvalación de Castellón	Circunvalación Sur de Castellón	1,7
CASTELLON	ESTADO	N-340	Cádiz y Gibraltar a Barcelona	Travesía de Alqueiro	0,9
CASTELLON	CC.AA.	CV-16	Castelló- L'Alcora	N-340 - CV-160	8,7
CASTELLON	CC.AA.	CV-18	Castellón-Almenara	CS-22 - CV-183	2,5
CASTELLON	CC.AA.	CV-18	Castellón-Almenara	CV-185 - Acceso Nules	6,7
CASTELLON	CC.AA.	CV-20	Villarreal-Puebla de Arenoso	AP-7 - CV-21	10,8
CASTELLON	CC.AA.	CV-149	Castellón- Benicásimm	Castellón de la Plana - CV-144	5,6

Total Provincia **36,7**

VALENCIA	ESTADO	N-221	Puzol a Valencia	Red Interior de Valencia	0,2
VALENCIA	ESTADO	N-237	Acceso al Puerto de Sagunto	Acceso al Puerto de Sagunto	1,7
VALENCIA	ESTADO	N-332	Cartagena a Valencia	Acceso Sur a Valencia	3,7
VALENCIA	ESTADO	N-337	Acceso al Puerto de Gandía	Travesía de Gandía	0,1
VALENCIA	ESTADO	N-340	Cádiz y Gibraltar a Barcelona	Travesía de Sagunto	1,0
VALENCIA	ESTADO	--	Ronda Note (Pte. 9 de Octubre)	Ronda Note (Pte. 9 de Octubre)	1,0
VALENCIA	ESTADO	--	Ronda Note	Juán XXIII-Emilio B.	3,0
VALENCIA	ESTADO	--	R.S. Valencia (Arch. Carlos-S.V.)	R.S. Valencia (Arch. Carlos-S.V.)	1,5
VALENCIA	ESTADO	--	R.S. Valencia S.Vicente-Ausias M.	R.S. Valencia S.Vicente-Ausias M.	2,0
VALENCIA	ESTADO	V-23	Acceso al puerto de Sagunto	Acceso al puerto de Sagunto	3,5
VALENCIA	CC.AA.	CV-32	Eix de la Gombalda	V-21 - CV-300	3,0
VALENCIA	CC.AA.	CV-33	Distribuidor Sud	V-31 - CV-4006	1,0
VALENCIA	CC.AA.	CV-42	Alzira-Almussafes	CV-43 - CV-5121	1,9
VALENCIA	CC.AA.	CV-42	Alzira-Almussafes	Glorieta N.Almussafes - A-7	5,8
VALENCIA	CC.AA.	CV-50	Tavernes Valdigna - Llíria	CV-42 - A-7	7,0
VALENCIA	CC.AA.	CV-81	Ontinyent- Villena - Yecla	A-7 - CV-6601	1,3
VALENCIA	CC.AA.	CV-300	El Puig- Meliana	CV-306 - Foios	7,7
VALENCIA	CC.AA.	CV-400	Avinguda del Sud	V-30 - Rotonda Albal-Catarroja	5,1
VALENCIA	CC.AA.	CV-407	Pinya-Paiporta-Sedaví	CV-400-CV-4001(Benetússer)	0,8
VALENCIA	CC.AA.	CV-410	Ronda Alaquás - Aldaia	CV-36 - A-3	4,4
VALENCIA	CC.AA.	CV-610	Xàtiva-El Morquí	N-340- CV-645	1,3
VALENCIA	CC.AA.	CV-645	Canals-Xàtiva	A-7-CV-567	3,5

Total Provincia **60,4**

EXTREMADURA

AUTOPISTAS LIBRES Y AUTOVIAS

Dependientes del Estado	518,0
Dependientes de la Comunidad Autónoma	75,3
Total	593,3

PROVINCIA	DEPENDENCIA	CARRETERA	DENOMINACION	T RAMO	KILOMETROS
BADAJOS	ESTADO	A-5	SUROESTE	Variante de Mérida - Badajoz (Este)	61,9
BADAJOS	ESTADO	A-5	SUROESTE	Badajoz - Frontera Portuguesa	16,0
BADAJOS	ESTADO	A-5	SUROESTE	Prov. de Cáceres - Mérida Este	34,0
BADAJOS	ESTADO	A-66	Ruta de la Plata	Aljucén-Mérida	9,9
BADAJOS	ESTADO	A-66	Ruta de la Plata	Fuente de Cantos (S)- L.P. Huelva	28,5
BADAJOS	ESTADO	A-66	Ruta de la Plata	Mérida-Almendralejo	30,7
BADAJOS	ESTADO	A-66	Ruta de la Plata	Almendralejo-Zafra	32,2
BADAJOS	ESTADO	A-66	Ruta de la Plata	Zafra-Fuente de Cantos	12,4
BADAJOS	ESTADO	A-66	Ruta de la Plata	L.P. Cáceres-Aljucén	8,4
BADAJOS	ESTADO	A-66	Ruta de la Plata	Variante de Fuente de Cantos	11,0
BADAJOS	CC.AA.	EX-A2	Aut. Miajadas-Vegas Altas	Aut. Miajadas-Vegas Altas	23,0

Total Provincia **268,0**

CACERES	ESTADO	A-5	SUROESTE	Lim. Prov. Toledo - Almaraz	21,0
CACERES	ESTADO	A-5	SUROESTE	Jaraicejo - Trujillo (Norte)	16,9
CACERES	ESTADO	A-5	SUROESTE	Trujillo (N) - Miajadas	44,5
CACERES	ESTADO	A-5	SUROESTE	Almaraz E - Jairacejos	37,6
CACERES	ESTADO	A-5	SUROESTE	Acceso a Cáceres	2,1
CACERES	ESTADO	A-5	SUROESTE	Miajadas - Lim provincia Badajoz	4,2
CACERES	ESTADO	A-58	Autovía Trujillo-Cáceres		9,5
CACERES	ESTADO	A-66	Ruta de La Plata	Pto. Béjar-Aldeanueva del Camino	18,8
CACERES	ESTADO	A-66	Ruta de La Plata	Plasencia-Cañaveral	22,0
CACERES	ESTADO	A-66	Ruta de La Plata	Duplic. Acceso a Cáceres (N.)	4,0
CACERES	ESTADO	A-66	Ruta de La Plata	Cañaveral- L.P. Badajoz	92,4
CACERES	CC.AA.	EX-A1	Navalmoral de la M.-Plasencia	Tramos I y II	52,3

Total Provincia **325,3**

DOBLE CALZADA

Dependientes del Estado	30,4
Dependientes de la Comunidad Autonoma	38,0
Total	68,4

PROVINCIA	DEPENDENCIA	CARRETERA	DENOMINACION	TRAMO	KILOMETROS
BADAJOS	ESTADO	N-V	Madrid a Portugal por Badajoz	Travesías de Mérida y Badajoz	4,9
BADAJOS	ESTADO	N-V	Madrid a Portugal por Badajoz	Acceso O. Badajoz-Pte. Univ.	3,5
BADAJOS	ESTADO	N-432	Badajoz a Córdoba	Acceso Norte a Badajoz	5,0
BADAJOS	ESTADO	N-630	Gijón a Puerto de Sevilla por Badajoz	Acceso Norte a Mérida	1,0
BADAJOS	CC.AA.	N-523	Badajoz a Cáceres	Enlace N-V - Enlace N-323	2,0
BADAJOS	CC.AA.	C-420	Cáceres a Villanueva de la Serena	Don Benito - Villanueva de la Serena	4,0
BADAJOS	CC.AA.	--	Red Arterial de Badajoz	N-V a C-436 (Trav. Badajoz-Valverde)	1,0
BADAJOS	CC.AA.	--	Varias travesías	Varias travesías	23,0
Total Provincia			44,4		

CACERES	ESTADO	N-521	Frontera Portuguesa a Trujillo	Circunvalación de Cáceres	10,5
CACERES	ESTADO	N-630	Gijón a Puerto de Sevilla por Badajoz	Travesías de Cáceres y de Plasencia	4,0
CACERES	ESTADO	N-630	Gijón a Puerto de Sevilla por Badajoz	Comienzo vte.-Pza. América	1,5
CACERES	CC.AA.	EX-206	Cáceres a Villanueva de la Serena	Cáceres	2,0
CACERES	CC.AA.	EX-383	Ramal de N-630 a Cáceres	Cáceres	0,6
CACERES	CC.AA.	EX	s.d.	s.d.	5,4
Total Provincia			24,0		

GALICIA**AUTOPISTAS DE PEAJE**

Dependientes del Estado	264,0
Dependientes de la Comunidad Autonoma	54,3
Total	318,3

PROVINCIA	DEPENDENCIA	CARRETERA	DENOMINACION	TRAMO	KILOMETROS
CORUÑA, LA	ESTADO	AP-9	Ferrol a Túa	Guisamo - Miño	9,3
CORUÑA, LA	ESTADO	AP-9	Ferrol a Túa	Guisamo - Cecebre	3,7
CORUÑA, LA	ESTADO	AP-9	Ferrol a Túa	Cecebre - Santiago (Norte)	52,8
CORUÑA, LA	ESTADO	AP-9	Ferrol a Túa	Santiago (Norte) - Santiago (Sur)	8,0
CORUÑA, LA	ESTADO	AP-9	Ferrol a Túa	Santiago (Sur) - Padrón	18,0
CORUÑA, LA	ESTADO	AP-9	Ferrol a Túa	Cecebre - La Barcala	7,0
CORUÑA, LA	ESTADO	AP-9	Ferrol a Túa	La Barcala - Elviña	6,0
CORUÑA, LA	ESTADO	AP-9	Ferrol a Túa	Miño-Cabanas	8,8
CORUÑA, LA	ESTADO	AP-9	Ferrol a Túa	Cabanas-Fene	5,8
CORUÑA, LA	ESTADO	AP-9	Ferrol a Túa	Teis-Intercambiador Rebullón	10,6
CORUÑA, LA	ESTADO	AP-9	Ferrol a Túa	Fene-Ferrol	9,1
CORUÑA, LA	ESTADO	AP-53	Santiago-Silleda	Santiago-Lim. Prov. Pontevedra	17,3
CORUÑA, LA	CC.AA.	AG-55	A Coruña - Carballo	A Coruña a Carballo	33,3
Total Provincia			189,7		

PONTEVEDRA	ESTADO	AP-9	Ferrol a Túa	Lim. Prov. Coruña - Caldas de Reis	14,7
PONTEVEDRA	ESTADO	AP-9	Ferrol a Túa	Caldas de Reis - Pontevedra (Norte)	19,5
PONTEVEDRA	ESTADO	AP-9	Ferrol a Túa	Pontevedra (N) - Pontevedra (S)	3,4
PONTEVEDRA	ESTADO	AP-9	Ferrol a Túa	Pontevedra - Vigo	23,4
PONTEVEDRA	ESTADO	AP-9	Ferrol a Túa	Inter.Rebullón- Fra. Portuguesa	17,0
PONTEVEDRA	ESTADO	AP-53	Santiago-Silleda	L.P. Corña-Silleda	16,3
PONTEVEDRA	ESTADO	AP-53	Santiago-Silleda	Silleda-Lalín	13,3
PONTEVEDRA	CC.AA.	AG-57	Puxeiros (AP-9) - Val Miñor	Enlace Baiona - VG-20	17,1
PONTEVEDRA	CC.AA.	AG-57 N	Ramal a Nigrán	Ramal a Nigrán	3,9
Total Provincia			124,7		

AUTOPISTAS LIBRES Y AUTOVIAS

Dependientes del Estado	442,9
Dependientes de la Comunidad Autonoma	51,3
Total	494,2

PROVINCIA	DEPENDENCIA	CARRETERA	DENOMINACION	TRAMO	KILOMETROS
CORUÑA, LA	ESTADO	A-6	NOROESTE	Autopista A-9-Arteixo	22,5
CORUÑA, LA	ESTADO	A-6	NOROESTE	Montesalgueiro - a A-9	10,1
CORUÑA, LA	ESTADO	A-6	NOROESTE	Montesalgueiro - a lim. prov. Lugo	6,9
CORUÑA, LA	ESTADO	A-6	NOROESTE	Montesalgueiro - Coirós	11,0
CORUÑA, LA	ESTADO	AC-10		Conexión N-550 con N-IV y el Puerto	1,4
CORUÑA, LA	ESTADO	A-	N-550 La Coruña a Pontevedra	Acceso Sur a La Coruña	2,3
CORUÑA, LA	ESTADO	A-	N-525 Zamora a Santiago	Acceso Santiago (Castiñeiro-Cornes)	1,4
CORUÑA, LA	ESTADO	A-	N-510 - A8	N-510 - A9	2,6
CORUÑA, LA	ESTADO	SC-21	sd.	sd.	1,4
CORUÑA, LA	ESTADO	FE-12		Vial Enlace de Frexeiros (AP-9)-Acceso Sur Polígono Rio do Pozo	2,4
CORUÑA, LA	CC.AA.	AG-64	Ferrol-Vilalba	Ferrol-As Pontes	33,0
Total Provincia			95,0		

ORENSE	ESTADO	A-52	RIAS BAJAS	Barbantes-Melón	10,0
ORENSE	ESTADO	A-52	RIAS BAJAS	Ourense Sur-Barbantes	13,6
ORENSE	ESTADO	A-52	RIAS BAJAS	Barbantes-Melón	11,7
ORENSE	ESTADO	A-52	RIAS BAJAS	Ronda Oeste de Orense	1,3
ORENSE	ESTADO	A-52	RIAS BAJAS	Villavieja-Río Mente	18,9
ORENSE	ESTADO	A-52	RIAS BAJAS	Estivadas-Alto de Allariz	18,0
ORENSE	ESTADO	A-52	RIAS BAJAS	Alto de Allariz-San Ciprián de Viñas	19,0
ORENSE	ESTADO	A-52	RIAS BAJAS	Río Mente-Fumaces	14,5
ORENSE	ESTADO	A-52	RIAS BAJAS	Fumaces-Estivadas	23,1
ORENSE	ESTADO	A-52	RIAS BAJAS	Estivadas-Alto de Allariz	13,7
ORENSE	ESTADO	A-52	RIAS BAJAS	Alto de Allariz-San Ciprián de Viñas	2,3
ORENSE	ESTADO	OU-11	Conexión N-525 con A-52	Acceso Orense-Centro	1,2
ORENSE	CC.AA.	AG-53	Alto de Santo Domingo (AP-53)-Barbantes	AP-53 - Fondo de Cea	18,3

Total Provincia **165,6**

PONTEVEDRA	ESTADO	A-52	RIAS BAJAS	La Cañiza-Batallanes	8,0
PONTEVEDRA	ESTADO	A-52	RIAS BAJAS	Batallanes-Porriño	18,9
PONTEVEDRA	ESTADO	A-52	RIAS BAJAS	Porriño - Vigo	9,1
PONTEVEDRA	ESTADO	A-52	RIAS BAJAS	Melón-La Cañiza	9,1
PONTEVEDRA	ESTADO	A-52	RIAS BAJAS	La Cañiza-Batallanes	7,5
PONTEVEDRA	ESTADO	A-55	N-510 La Coruña a Tuy	Variante de Tuy	4,5
PONTEVEDRA	ESTADO	A-55	N-550 La Coruña a Tuy	Porriño (Norte) - Puente Nuevo	14,0
PONTEVEDRA	ESTADO	A-	N-553 Acceso a Pontevedra	Pontevedra Sur(A-19)- Pont.Sur(A-550)	3,1
PONTEVEDRA	ESTADO	A-	N-558 Pontevedra a Marín	Acceso al Puerto de Marín	4,0
PONTEVEDRA	ESTADO	A-53	Santiago-Alto de S.Domoingo	Santiago-Alto de S.Domoingo	9,9
PONTEVEDRA	ESTADO	VG-20	Circunvalación de Vigo	Conex. Castrelos-Bouzas con la autopista	9,5

Total Provincia **97,6**

LUGO	ESTADO	A-6	NOROESTE	Baamonde-lim. prov. de La Coruña	19,0
LUGO	ESTADO	A-6	NOROESTE	Nadela- Ceao	14,2
LUGO	ESTADO	A-6	NOROESTE	Villartelin-Nadela	20,7
LUGO	ESTADO	A-6	NOROESTE	Ceao-Bahamonde	21,1
LUGO	ESTADO	A-6	NOROESTE	Cereixal-Villartelin	11,9
LUGO	ESTADO	A-6	NOROESTE	Castrolamas-Noceda	7,8
LUGO	ESTADO	A-6	NOROESTE	Noceda-Agueira	13,3
LUGO	ESTADO	A-6	NOROESTE	Agueira-Cereixal	6,3
LUGO	ESTADO	A-8	CANTÁBRICO	Vilalba-Abeledo	11,7
LUGO	ESTADO	A-8	CANTÁBRICO	Ribadeo-Reinante	10,0

Total Provincia **136,0**

DOBLE CALZADA

Dependientes del Estado 73,0

Dependientes de la Comunidad Autónoma 13,1

Total **86,1**

CORUÑA, LA	ESTADO	N-O	Fontinas-Pza. Onallo -Rua Ulla	Fontinas-Pza. Onallo -Rua Ulla	1,3
CORUÑA, LA	ESTADO	N-O	Conexión N-651 con C-642 Ferrol-Nalón	Conexión N-651 con C-642 Ferrol-Nalón	1,0
CORUÑA, LA	ESTADO	N-O	Acceso al Puerto de El Ferrol	Osino-San Juan	4,0
CORUÑA, LA	ESTADO	N-VI	Madrid a La Coruña	Lim. Prov. Lugo - N-634	2,0
CORUÑA, LA	ESTADO	N-525	Zamora a Santiago de Compostela	Travesía de Santiago	2,0
CORUÑA, LA	ESTADO	N-550	La Coruña a Tuy	Boisaca - Santiago (Acceso N. y S.)	15,5
CORUÑA, LA	ESTADO	N-550	La Coruña a Tuy	Travesía de Perillo y La Coruña	3,4
CORUÑA, LA	ESTADO	N-552	La Coruña a Tuy	Choupana - A-9	1,7
CORUÑA, LA	ESTADO	N-557	Circunvalación de La Coruña	Circunvalación de La Coruña	0,4
CORUÑA, LA	ESTADO	N-634	Santiago de Compostela a Oviedo	Travesía de San Marcos (Santiago)	0,9
CORUÑA, LA	ESTADO	N-634	Santiago de Compostela a Oviedo	Acceso Noroeste a Santiago	10,2
CORUÑA, LA	ESTADO	N-651	Acceso al Puerto de El Ferrol	Duplic.calzada y acceso a Artano	0,6
CORUÑA, LA	ESTADO	N-651	Acceso al Puerto de El Ferrol	Acceso a El Ferrol (Desdoblamiento)	5,3
CORUÑA, LA	ESTADO		Conexión aeropuerto con N-634	Aeropuerto - Santiago	1,1
CORUÑA, LA	CC.AA.	AC-163	Sada (AC-162) - Mera (AC-173)	P.K. 0,000 al 0,460	0,5
CORUÑA, LA	CC.AA.	AC-415	A Coruña- Sabón (AC-552)	P.K. 0,000 al 1,580	1,6
CORUÑA, LA	CC.AA.	AC-548	A Rocha (N-550) - Vidán (Ac-543)	Rocha - Vidán	1,0
CORUÑA, LA	CC.AA.	AC-552	A Coruña (A Grela) - Cee (AC-550)	A Grela _AG-55	2,1

Total Provincia **54,6**

LUGO	ESTADO	N-VI	Madrid a La Coruña	Ronda Oeste de Lugo	1,7
------	--------	------	--------------------	---------------------	-----

Total Provincia **1,7**

ORENSE	ESTADO	N-120	Logroño a Vigo	Travesía y Acceso Noroeste a Orense	4,7
ORENSE	ESTADO	N-525	Zamora a Santiago de Compostela	Travesía de Orense	0,4
ORENSE	ESTADO	N-542	Red Arterial Sur de Orense	Red Arterial Sur de Orense	0,8
ORENSE	ESTADO	C-546	Lugo - Monforte de Lemos	Travesía Monforte de Lemos	0,5
ORENSE	CC.AA.	OU-536	Ourense - A Pobra de Trives (OU-636)	P.K.0,000 al 2,000	2,0

Total Provincia **8,4**

PONTEVEDRA	ESTADO	N-120	Logroño a Vigo	Avenida de Madrid - Vigo	2,0
PONTEVEDRA	ESTADO	N-552	Vigo a Redondela	Travesía Noreste de Vigo	2,0
PONTEVEDRA	ESTADO	N-120	Logroño a Vigo	Ronda Norte de Porriño	4,0
PONTEVEDRA	ESTADO	N-550	La Coruña a Tuy	Travesía de Pontevedra	2,0
PONTEVEDRA	ESTADO	S/C	Travesía de Pontevedra	Avda. Madrid-Avda. Castrelos	2,5
PONTEVEDRA	ESTADO	N-D	Acceso al Puerto de Vigo	Castrelos-Bouzas	3,0
PONTEVEDRA	CC.AA.	PO-205	Silleda (N-525) - Vila de Cruces	P.K. 0,00 al 1,32 y 13,85 al 14,47	1,9
PONTEVEDRA	CC.AA.	PO-316	A Lanzada (PO-550) - O Grove	P.K. 0,00 al 1,86	1,9
PONTEVEDRA	CC.AA.	PO-531	Pontevedra - Baión (N-640)	P.K. 0,31 al 1,45	1,1
PONTEVEDRA	CC.AA.	PO-552	Vigo-Tui	P.K. 12,84 al 13,13 y 14,36 - 15,00	0,9

Total Provincia **21,4**

MADRID, COMUNIDAD DE

AUTOPISTAS DE PEAJE

Dependientes del Estado	148,4
Total	148,4

MADRID	ESTADO	AP-41	Madrid-Toledo-Córdoba	Madrid (R-5)-L.P. Toledo	11,0
MADRID	ESTADO	AP-6	Villalba - Villacastín - Adanero	Villalba - Lim. Prov. Segovia	17,5
MADRID	ESTADO	M-12	Eje Aeropuerto de Madrid	M-40 a A-1	3,0
MADRID	ESTADO	R-2	Madrid-Guadalajara	Madrid-li. Pro. Guadalajara	30,5
MADRID	ESTADO	R-3	Madrid-Arganda del Rey	M-40-Arganda del Rey	34,0
MADRID	ESTADO	R-4	Madrid-Ocaña	M-50-Lim. Prov. Madrid	24,4
MADRID	ESTADO	R-5	Madrid-Navalcarnera	M-40-Navalcarnero	28,0

AUTOPISTAS LIBRES Y AUTOVIAS

Dependientes del Estado	517,8
Dependientes de la Comunidad Autonoma	81,4

Total	599,2
--------------------	--------------

PROVINCIA	DEPENDENCIA	CARRETERA	DENOMINACION	T RAMO	KILOMETROS
MADRID	ESTADO	A-10	Acceso al Aeropuerto de Barajas	Enlace M-30 y N-I con Aeropuerto	9,2
MADRID	ESTADO	A-1	NORTE	Enlace Manoteras (M-30) - M-40	3,1
MADRID	ESTADO	A-1	NORTE	San Sebastián de los Reyes - M-40	8,7
MADRID	ESTADO	A-1	NORTE	San Sebastián Reyes - Venturada	29,0
MADRID	ESTADO	A-1	NORTE	Venturada (Sur) - La Cabrera (Norte)	11,3
MADRID	ESTADO	A-1	NORTE	La Cabrera - Buitrago	11,0
MADRID	ESTADO	A-1	NORTE	Variante de Buitrago	3,9
MADRID	ESTADO	A-1	NORTE	Variante de Buitrago - L. P. Segovia	17,9
MADRID	ESTADO	A-2	NORDESTE	C/ Cartagena (Madrid) - Enlace Barajas	6,3
MADRID	ESTADO	A-2	NORDESTE	Enlace Barajas - Variante de Torrejón	3,3
MADRID	ESTADO	A-2	NORDESTE	Variante de Torrejón de Ardoz	4,5
MADRID	ESTADO	A-2	NORDESTE	Fin Vte. Torrejón - Fin Vte. Alcalá	10,9
MADRID	ESTADO	A-2	NORDESTE	Fin Variante de Alcalá - Meco	4,6
MADRID	ESTADO	A-2	NORDESTE	Meco - Lim. Prov. Guadalajara	0,4
MADRID	ESTADO	A-3	ESTE	Conde de Casal - Mercamadrid	3,6
MADRID	ESTADO	A-3	ESTE	Mercamadrid - Puente Rio Jarama	10,1
MADRID	ESTADO	A-3	ESTE	Punte Rio Jarama - Perales de Tajuña	22,6
MADRID	ESTADO	A-3	ESTE	Perales de Tajuña - Lim. Prov. Cuenca	31,2
MADRID	ESTADO	A-3	ESTE	Enlace con M-40. Mejora local	5,6
MADRID	ESTADO	A-4	SUR	M-30 - Plaza de Córdoba	1,7
MADRID	ESTADO	A-4	SUR	Enlace M-30 - M-40	2,7
MADRID	ESTADO	A-4	SUR	Tramo Sur del Bypass	5,1
MADRID	ESTADO	A-4	SUR	M-40 - Lim. Prov. Toledo	23,7
MADRID	ESTADO	A-4	SUR	Vte. Aranjuez-N-400	9,9
MADRID	ESTADO	A-4	SUR	L.P.Madrid-Z. Urb. Aranjuez	5,0
MADRID	ESTADO	A-4	SUR	Fin Z.U.Aranjuez-L. P.Toledo	1,8
MADRID	ESTADO	A-5	SUROESTE	Enlace M-30 - Navalcarnero	31,6
MADRID	ESTADO	A-5	SUROESTE	Navalcarnero - Lim. Prov. Toledo	4,0
MADRID	ESTADO	A-6	NOROESTE	Arco del Triunfo - Enlace Las Rozas	16,0
MADRID	ESTADO	A-6	NOROESTE	Enlace Las Rozas (N-VI) - Enlace A-6	22,0
MADRID	ESTADO	N-100	Acceso al Aeropuerto de Madrid	Enlace N-II - Aeropuerto de Barajas	0,5
MADRID	ESTADO	N-100	Acceso al Aeropuerto de Madrid	Enlace M-40 - Enlace N-II	0,9
MADRID	ESTADO	N-100	Acceso al Aeropuerto de Madrid	Odonell-Cuarto Cinturón	3,3
MADRID	ESTADO	A-42	TOLEDO	M-30 - Getafe	9,6
MADRID	ESTADO	A-42	TOLEDO	Getafe - Parla	7,6
MADRID	ESTADO	A-42	TOLEDO	Variante de Parla	4,6
MADRID	ESTADO	A-42	TOLEDO	Parla - Torrejón de la Calzada	0,9
MADRID	ESTADO	A-42	TOLEDO	Torrejón de la Calzada - L. P. Toledo	5,7
MADRID	ESTADO	M-12	Eje Aeropuerto de Madrid	M-40 a A-1	6,9
MADRID	ESTADO	M-40	Circunvalación de Madrid	Conexión N-I - N-II	8,7
MADRID	ESTADO	M-40	Circunvalación de Madrid	Enlace de La Zarzuela-C-607	7,1
MADRID	ESTADO	M-40	Circunvalación de Madrid	Enlace N-VI - Enlace de La Zarzuela	3,7
MADRID	ESTADO	M-40	Circunvalación de Madrid	Conexión N-II - N-III	8,0
MADRID	ESTADO	M-40	Circunvalación de Madrid	Nueva conexión N-II - Distribuidor Este	5,0
MADRID	ESTADO	M-40	Circunvalación de Madrid	Conexión N-III - N-IV Distribuidor	7,2
MADRID	ESTADO	M-40	Circunvalación de Madrid	N-IV - N-401 Distribuidor Sur	2,3
MADRID	ESTADO	M-40	Circunvalación de Madrid	N-401 - N-V	7,4
MADRID	ESTADO	M-40	Circunvalación de Madrid	Conexión N-V - N-VI	14,5
MADRID	ESTADO	M-40	Circunvalación de Madrid	C-607-N-I	4,1
MADRID	ESTADO	M-40	Circunvalación de Madrid	Enlace M-40 - San José de Valderas	2,5
MADRID	ESTADO	M-50	Circunvalación de Madrid	A-4 M-409 (Eje Pinar- Culebro)	9,5
MADRID	ESTADO	M-50	Circunvalación de Madrid	A-6 M-15 (Eje Pinar)	7,6
MADRID	ESTADO	M-50	Circunvalación de Madrid	A-1/A-2 (Enlace M-50-M-45) con A-2	2,7
MADRID	ESTADO	M-50	Circunvalación de Madrid	Aut. Circ. M-50 Tr. A-1 A-2	18,4
MADRID	ESTADO	M-50	Circunvalación de Madrid	Aut. Tr. M-409-A-5	7,7
MADRID	ESTADO	M-50	Circunvalación de Madrid	Tramo: P.K.32,0-P.K.46,5	14,0
MADRID	ESTADO	M-50	Circunvalación de Madrid	Tramo: P.K.63,2-P.K.77,0	14,0
MADRID	ESTADO	M-50	Circunvalación de Madrid	Eje Culebro: M-409 - A-4	7,7
MADRID	ESTADO	A-1	Autovía del Norte	Tramo : s.d.	5,0
MADRID	CC.AA.	M-45	De M-40 a S. Fernando de H.	De M-40 a Int. Con A-II	37,0
MADRID	CC.AA.	M-407	De M-406 a M-404		13,4
MADRID	CC.AA.	M-501	De Villaviciosa de O.a Plasencia	Int. M-40 a Int. M-522, Quijorna	21,0
MADRID	CC.AA.	M-506	De A-4 a M-307		10,0

DOBLE CALZADA

Dependientes del Estado	19,8
Dependientes de la Comunidad Autonoma	187,0
Total	206,8

PROVINCIA	DEPENDENCIA	CARRETERA	DENOMINACION	TRAMO	KILOMETROS
MADRID	ESTADO	N-III	Madrid a Francia por Barcelona	Acceso a Arganda del Rey	1,0
MADRID	ESTADO	N-IV	Madrid a Cádiz	Enl.M-30(Legazpi)-Enl.N-IV(S.Cristobal)	6,6
MADRID	ESTADO	N-VI	Madrid a La Coruña	Moncloa - Plaza de Cristo Rey	0,6
MADRID	ESTADO	N-100	Acceso al Aeropuerto de Barajas	Int. con M-111 a Int. Con A-1	1,1
MADRID	ESTADO	M-30	Circunvalación de Madrid	Enl. Pta. Hierro - Enl. Avda. Ilustración	2,0
MADRID	ESTADO	M-110	Barajas-Alcobendas	Barajas-Alcobendas (Aeropuerto)	8,5
MADRID	CC.AA.	M-100	De var.de Alcalá de H.a A-1 por Cobeña	de Int. M-111 a la A-1	3,7
MADRID	CC.AA.	M-106	De M-103 (Algete) a M-100	De M-103 (Algete) a Int. M-103	4,5
MADRID	CC.AA.	M-108	De la A-2 a Ajalvir	Int. Con A-2 a Int. M-115	6,7
MADRID	CC.AA.	M-111	De Barajas a M-113	De Rotonda Csmionero a Int. M-113	4,0
MADRID	CC.AA.	M-206	Gta . B. del Castillo a Gta. Torrejón	Gta . B. del Castillo a Gta. Torrejón	2,5
MADRID	CC.AA.	M-206	S. Fernando de H. aGta.M-216-M-203	S. Fernando de H. aGta.M-216-M-203	3,4
MADRID	CC.AA.	M-206	Torrejón- San Fernando	Torrejón- San Fernando	4,6
MADRID	CC.AA.	M-300	Var.Alcalá de H.-Int. Antigua N-II	Var.Alcalá de H.-Int. Antigua N-II	7,7
MADRID	CC.AA.	M-301	De M-45 a M-50		4,6
MADRID	CC.AA.	M-305	De A-IV a M-404,Chinchón por Villaconejo	p.k.3,16 a p.k.7,3	4,1
MADRID	CC.AA.	M-406	De Alcorcón a A-4 por Leganés y Getafe	De A-5,Alcorcón-a N-401, Leganes.	10,7
MADRID	CC.AA.	M-406	De Alcorcón a A-4 por Leganés y Getafe	De N-401, Getafe a A-4, Cerro de los A.	4,4
MADRID	CC.AA.	M-407	Int. con M-506 a Int. con M-406	Int. Con m-506 a Int. Con M-406	5,6
MADRID	CC.AA.	M-409	De Leganés a Fuenlabrada	Int. Con M-506 a int. M-406, Fuenlabrada	3,1
MADRID	CC.AA.	M-421	De M-40 a M-45		0,3
MADRID	CC.AA.	M-425	De M-40 a Leganés	De M-40 a Leganés	1,8
MADRID	CC.AA.	M-500	De A-6 a Pte. Franceses (C. Castilla)	De A-6 a Pte. Franceses (C. Castilla)	4,8
MADRID	CC.AA.	M-502	De N-V a la M-503 por Somosaguas	De A-5 a la M-503 (Arroyo Meaques)	5,4
MADRID	CC.AA.	M-503	Int. Co M-500 a M-600	De M-500 a M-600	27,0
MADRID	CC.AA.	M-505	De Las Rozas (A-6)a Avila por El Escorial	De Las Rozas a Molino de la Hoz	6,3
MADRID	CC.AA.	M-506	De Villaviciosa de Odón a A-4	Int. Con M-501 a int. A-4	28,0
MADRID	CC.AA.	M-511	De int. M-502 a int. M-501-40	De int. M-502 a int. M-501-40	4,9
MADRID	CC.AA.	M-603	De M-607 a Alcobendas	De M-607 a int. Con M-616	4,8
MADRID	CC.AA.	M-607	Madrid-Colmenar Viejo	De M-40 a Tres Cantos	12,0
MADRID	CC.AA.	M-608	Madrid-Colmenar Viejo	De Tres Cantos a Colmenar Viejo	10,6
MADRID	CC.AA.	M-616	Alcobedas- El Goloso	De int. Con M-603 a int. Con M-607	6,7
MADRID	CC.AA.	M-618	Int. M-607- Estación	Int. M-607- Estación	3,5

MURCIA, REGION DE

AUTOPISTAS DE PEAJE

Dependientes del Estado	112,9
Total	112,9

PROVINCIA	DEPENDENCIA	CARRETERA	DENOMINACION	TRAMO	KILOMETROS
MURCIA	ESTADO	AP-7	Crevillente-Cartagena	S. Pedro del Pinatar Norte-CN-332	25,5
MURCIA	ESTADO	AP-7	Mediterráneo	Vera-Cartagena	87,4

AUTOPISTAS LIBRES Y AUTOVIAS

Dependientes del Estado	246,2
Dependientes de la Comunidad Autonoma	91,0
Total	337,2

MURCIA	ESTADO	A-7	Autopista del Mediterráneo	Lim. Prov. Alicante-Ronda N. Murcia	14,3
MURCIA	ESTADO	A-30	MURCIA	Archena - Molina de Segura	7,2
MURCIA	ESTADO	A-30	MURCIA	Molina de Segura - Ronda N. Murcia	6,1
MURCIA	ESTADO	A-30	MURCIA	Ronda Norte de Murcia	0,5
MURCIA	ESTADO	A-30	MURCIA	Ronda Oeste de Murcia	2,3
MURCIA	ESTADO	A-30	MURCIA	Acceso a Murcia desde Pto. Cadena	1,9
MURCIA	ESTADO	A-30	MURCIA	Puerto de la Cadena	10,9
MURCIA	ESTADO	A-30	MURCIA	Variante de Molina de Segura	11,1
MURCIA	ESTADO	A-30	MURCIA	Variante de El Albuñón	9,2
MURCIA	ESTADO	A-30	MURCIA	Cartagena - Enlace de El Albuñón	17,5
MURCIA	ESTADO	A-30	MURCIA	Circunvalación a Cartagena	3,0
MURCIA	ESTADO	A-30	MURCIA	Vta. Del Olivo-Archena	32,4
MURCIA	ESTADO	CT-32	N-332Cartagena a Alicante	Cartagena - Los Alcázares	5,4
MURCIA	ESTADO	A-7	N-340 Cádiz y Gibraltar a Barcelona	Ronda Norte Murcia - Alcantarilla	12,8
MURCIA	ESTADO	A-7	N-340 Cádiz y Gibraltar a Barcelona	Variante de Pto. Lumbreras	11,2
MURCIA	ESTADO	A-7	N-340 Cádiz y Gibraltar a Barcelona	Alhama de Murcia - Alcantarilla	13,3
MURCIA	ESTADO	A-91	Lim. Prov. Almería - Pto. Lumbreras	Lim. Prov. Almería - Pto. Lumbreras	6,8
MURCIA	ESTADO	A-7	N-340 Cádiz y Gibraltar a Barcelona	Puerto Lumbreras - Alhama de Murcia	52,2
MURCIA	ESTADO	A-7	N-342 Murcia- Granada	Puerto Lumbreras - Lim.prov. de Almería	14,2
MURCIA	ESTADO	CT-33	N-343 Escobreras a Cartagena	Travesía de Alumbres	0,3
MURCIA	ESTADO	MU-30	Acceso a Murcia	Acceso a Murcia	3,9
MURCIA	ESTADO	MU-30	El Palmar-Alcantarilla	El Palmar-Alcantarilla	9,7
MURCIA	CC.AA.	C-415	Noroeste	Murcia-Bullas	65,0
MURCIA	CC.AA.	RM-3		A-7- N-332	26,0

DOBLE CALZADA

Dependientes del Estado	24,5
Dependientes de la Comunidad Autónoma	87,0
Total	111,5

MURCIA	ESTADO	N-301	Madrid a Cartagena	Travesía de Molina de Segura	4,3
MURCIA	ESTADO	N-301	Madrid a Cartagena	Acceso a Murcia desde Pto. La Cadena	5,4
MURCIA	ESTADO	N-301	Madrid a Cartagena	Circunv. Cartagena y Trav. Los Dolores	4,3
MURCIA	ESTADO	N-301	Cartagena a Alicante	Acceso Norte a Cartagena	2,5
MURCIA	ESTADO	N-332	Circunvalación de Cartagena	Travesías N. de Cartagena y La Unión	1,6
MURCIA	ESTADO	N-333	Cádiz y Gibraltar a Barcelona	Enlace N-332 (Antiguo) - Enlace N-301	0,4
MURCIA	ESTADO	N-333	Desdobl. de la N-333	Acceso a la dársena de C.	2,1
MURCIA	ESTADO	N-340	Escombreras - Cartagena	Ronda Norte de Puerto	3,6
MURCIA	ESTADO	N-343	N-301 a Cabo de Palos	Enlace N-332 (Antiguo)-Enlace N-301	0,3
MURCIA	CC.AA.	C-3319	De N-301 a N-332 (San Javier)	De N-301 a N-332 (San Javier)	26,0
MURCIA	CC.AA.	MU-312	Autovia Cartagena	AP-7 (Alicante)-La Manga	22,0
MURCIA	CC.AA.	C-3211	Lorca Aguilas	Lorca Aguilas	35,0
MURCIA	CC.AA.	RM-36	Ronda transversal de Cartagena	A-30 / N-332	4,0

NAVARRA, COMUNIDAD FORAL DE**AUTOPISTAS DE PEAJE**

Dependientes del Estado	39,0
Dependientes de la Comunidad Autónoma.....	98,9
Total	137,9

PROVINCIA	DEPENDENCIA	CARRETERA	DENOMINACION	TRAMO	KILOMETROS
NAVARRA	ESTADO	AP-68	Autopista Vasco Aragonesa	Lim. Prov. Logroño - Alfaro	5,0
NAVARRA	ESTADO	AP-68	Autopista Vasco Aragonesa	Alfaro - Tudela	16,0
NAVARRA	ESTADO	AP-68	Autopista Vasco Aragonesa	Tudela - Lim. Prov. Zaragoza	18,0
NAVARRA	CC.AA.	AP-15	Autopista de Navarra	Tudela - Irurzun Tramo 1 y 3	98,9

AUTOPISTAS LIBRES Y AUTOVIAS

Dependientes de la Comunidad Autónoma	184,4
Total	184,4

NAVARRA	CC.AA.	A-1	Autovia del Norte	L.P. Alava - L.P. Guipuzcoa	13,8
NAVARRA	CC.AA.	A-10	Autovia de La Barranta	Irurzun - Alsasua.	29,2
NAVARRA	CC.AA.	A-12	Autovia del Camino	Pamplona-Villamayor	49,9
NAVARRA	CC.AA.	A-12	Autovia del Camino	Villamayor-NA-134	22,4
NAVARRA	CC.AA.	A-15	Ronda Oeste de Pamplona	Tramo 2: Noain-Berriozar	13,0
NAVARRA	CC.AA.	A-15	Autovia de Leizaran	Irurzun - L.P. Guipuzcoa	27,6
NAVARRA	CC.AA.	A-21	Autovia del Pirineo	Noáin-Monreal	8,9
NAVARRA	CC.AA.	A-68	Autovia del Ebro	Fontellas-Buñuel	9,6
NAVARRA	CC.AA.	A-68	Autovia del Ebro	Var. de Tudela.	10,0

DOBLE CALZADA

Dependientes de la Comunidad Autónoma	24,1
Total	24,1

NAVARRA	CC.AA.	PA-30	Ronda Este de Pamplona	Noain-Huarte. Tramo 1	8,9
NAVARRA	CC.AA.	PA-30	Ronda Norte de Pamplona	Arazuri-Ezcaba. Tramo 3	6,9
NAVARRA	CC.AA.	PA-30	Ronda Norte de Pamplona	P.K.2,66 NA-30 -Vte Orkoien. Tramo 5	1,5
NAVARRA	CC.AA.	PA-31	Acceso Pamplona Sur	Noain-Pamplona	4,1
NAVARRA	CC.AA.	PA-34	Acceso Pamplona Oeste	P.K.0,00 bajo puente Eroski	2,7

PAIS VASCO**AUTOPISTAS DE PEAJE**

Dependientes del Estado	84,5
Dependientes de las Diputaciones	142,6
Total	227,1

PROVINCIA	DEPENDENCIA	CARRETERA	DENOMINACION	TRAMO	KILOMETROS
ALAVA	ESTADO	AP-1	NORTE	Modificación Enlace de Armiñón	0,7
ALAVA	ESTADO	AP-1	NORTE	Intercambio Aut.Ebro - Armiñón	3,8
ALAVA	ESTADO	AP-68	Bilbao - Zaragoza	Lim. Prov. Vizcaya - Altube	14,0
ALAVA	ESTADO	AP-68	Bilbao - Zaragoza	Altube - Zambrana	36,1
ALAVA	ESTADO	AP-68	Bilbao - Zaragoza	Zambrana - Lim. Prov. Logroño	7,0
Total Provincia					61,6
GUIPUZCOA	DIPUTACIONES	AP-1	NORTE	Vitoria-Eibar Enl.Maltzaga-AP-8-Enl.N Mondragón	16,0
GUIPUZCOA	DIPUTACIONES	AP-8	CANTÁBRICO	Límite con Francia (Behobia) - Enlace de Pasaia	15,1
GUIPUZCOA	DIPUTACIONES	AP-8	CANTÁBRICO	Enlace de Aritzeta- Límite con Bizkaia (Eibar)	49,9
Total Provincia					81,0

VIZCAYA	DIPUTACIONES AP-8	Bilbao - Behovia	Basauri - Amorebieta	13,4
VIZCAYA	DIPUTACIONES AP-8	Bilbao - Behovia	Amorebieta - Durango	9,0
VIZCAYA	DIPUTACIONES AP-8	Bilbao - Behovia	Durango - Ermua	12,7
VIZCAYA	DIPUTACIONES AP-8	Bilbao - Behovia	Ermua - Lim. Prov. Guipuzcoa	1,0
VIZCAYA	DIPUTACIONES AP-68	Bilbao-Zaragoza	A-8-Límite provincia Alava	22,0
VIZCAYA	DIPUTACIONES BI-626	Túnel de Artxanda	Túnel de Artxanda	2,0
VIZCAYA	DIPUTACIONES BI-627	Túnel de Artxanda	Túnel de Artxanda	1,5
VIZCAYA	ESTADO AP-68	Bilbao - Zaragoza	Bilbao - Areta	13,8
VIZCAYA	ESTADO AP-68	Bilbao - Zaragoza	Areta - Lim. Prov. Vizcaya	9,1

Total Provincia **84,5**

AUTOPISTAS LIBRES Y AUTOVIAS

Dependientes de las Diputaciones..... 260,5
Total **260,5**

ALAVA	DIPUTACIONES AP -1	Vitoria-Gasteiz-Eibar	Etxábarri-Luko	7,2
ALAVA	DIPUTACIONES A-1	Madrid-Irún	LP. Burgos (C.Treviño Norte) - LP Navarra en Eguino	55,4
ALAVA	DIPUTACIONES N-102		Ariñez (Int. N-1) - Armentia	5,4
ALAVA	DIPUTACIONES N-240		Gamarra Mayor - Urbina	10,5
ALAVA	DIPUTACIONES N-622		Enlace Letona - Enlace A-68	10,6
ALAVA	DIPUTACIONES N-625	Pancorbo a Bilbao	Areta-Enlace A-3638	2,5

Total Provincia **91,6**

GUIPUZCOA	DIPUTACIONES A-8	CANTÁBRICO	Enlace de Pasaia-Enlace de Arizeta	9,9
GUIPUZCOA	DIPUTACIONES A-15	Autopista de Navarra	Límite Navarra (Berastegui)-P.k.445,25 N I en Andoain	16,8
GUIPUZCOA	DIPUTACIONES A-1	NORTE	Enlace sur Idiazabal - P.K. 0,00 de N-I-A	40,9
GUIPUZCOA	DIPUTACIONES A-2	NORTE	P.K. 23,00 A-8-P.K. 17,80 A-8 (solapa con A-8)	--
GUIPUZCOA	DIPUTACIONES GI-632	Beasain-Durango por Kanpazar	Enlace N-I. P.K. 417,90-Enlace GI-631 Zumárraga	10,3

Total Provincia **77,9**

VIZCAYA	DIPUTACIONES A-8	Autopista del Cantábrico	Basauri - El Haya (Límite prov.Cantabria)	28,1
VIZCAYA	DIPUTACIONES N-633	Acceso al Aeropuerto Loiu	N-637-Aeropuerto	4,5
VIZCAYA	DIPUTACIONES N-637	Cruces a Eretxe (por Rontegi)	E.Cruces a Eretxes	20,1
VIZCAYA	DIPUTACIONES N-644	Autovia al Puerto	A-8 - Puerto de Santurce	2,7
VIZCAYA	DIPUTACIONES BI-631	Bilbao a Bermeo	A-8-Variante Mungia	11,8
VIZCAYA	DIPUTACIONES BI-636	Corredor del Cadagua	Bilbao-Vte. Zalla	13,2
VIZCAYA	DIPUTACIONES BI-637	Kukularra a Sopelana	N-637-Sopelana	10,6

Total Provincia **91,0**

DOBLE CALZADA

Dependientes de las Diputaciones 84,6
Total **84,6**

PROVINCIA	DEPENDENCIA	CARRETERA	DENOMINACION	T RAMO	KILOMETROS
ALAVA	DIPUTACIONES N-1		Madrid - Irún	LP. Burgos (Miranda de Ebro) - LP Burgos (C.Treviño)	7,8
ALAVA	DIPUTACIONES N-622		Vitoria - Altube	Ramales acceso puente sobre Av.Zadorra-Enl.Letona	8,7
ALAVA	DIPUTACIONES N-624		Acceso Aeropuerto Foronda	Int. N-622 - Enlace Aeropuerto	3,2

Total Provincia **19,7**

GUIPUZCOA	DIPUTACIONES N-I		Madrid a Irún	Límite Navarra (Etxegarate)-Enlace Sur Idiazábal	7,1
GUIPUZCOA	DIPUTACIONES N-I		Madrid a Irún	P.K. 0,00 de N-I-A - P.K. 23,00 de A-8	3,6
GUIPUZCOA	DIPUTACIONES N-I		Madrid a Irún	P.K. 17,80 de A-8 - Límite Francia (Behovia)	18,8

Total Provincia **29,5**

VIZCAYA	DIPUTACIONES N-634	S.Sebastián a Santander y A Coruña	ERLETXE-BOLUETA	10,0
VIZCAYA	DIPUTACIONES N-634	S.Sebastián a Santander y A Coruña	Varios tramos	1,8
VIZCAYA	DIPUTACIONES N-636	Beasain a Durango(por Kanpazar)	Variante Elorrio	2,5
VIZCAYA	DIPUTACIONES BI-604	Bilbao a Asua (por Eneuri)	Varios tramos	3,9
VIZCAYA	DIPUTACIONES BI-623	Durango a Vitoria/Gasteiz	Conexión con N-634	1,4
VIZCAYA	DIPUTACIONES BI-625	ORDUÑA-BILBAO	Basauri (A-8)-Cruce N-634	1,0
VIZCAYA	DIPUTACIONES BI-625	ORDUÑA-BILBAO	IBARSUSI-Alam. MAZARREDO	4,2
VIZCAYA	DIPUTACIONES BI-626	Túnel de Artxanda / La Salve	Puente de La Salve	0,3
VIZCAYA	DIPUTACIONES BI-628	Eje Ballonti	Varios tramos (Balparda-Nocedal)	4,0
VIZCAYA	DIPUTACIONES BI-644	Kareaga a Sestao (Vega Vieja)	N-634-BI-628	2,2
VIZCAYA	DIPUTACIONES BI-647	Acceso a la Universidad	Enlace con BI-637	0,4
VIZCAYA	DIPUTACIONES BI-732	Montefuerte a San Fausto	Enlace con N-634	0,2
VIZCAYA	DIPUTACIONES BI-738	Enlace de Erandio a Artaza	Enlace N-637 a Enlace Udondo	2,2
VIZCAYA	DIPUTACIONES BI-3737	Gobela a Sopelana	Sarrikobaso a BI-637	0,6
VIZCAYA	DIPUTACIONES BI-3739	Portugalete a Ortuella	Portugalete-A-8	0,7

Total Provincia **35,4**

RIOJA, LA

AUTOPISTAS DE PEAJE

Dependientes del Estado	118,5
Total	118,5

PROVINCIA	DEPENDENCIA	CARRETERA	DENOMINACION	TRAMO	KILOMETROS
RIOJA, LA	ESTADO	A-68	Bilbao - Zaragoza	Lim. Prov. Alava - Cenicero	32,0
RIOJA, LA	ESTADO	A-68	Bilbao - Zaragoza	Cenicero - Agoncillo	33,0
RIOJA, LA	ESTADO	A-68	Bilbao - Zaragoza	Agoncillo - Calahorra	32,0
RIOJA, LA	ESTADO	A-68	Bilbao - Zaragoza	Calahorra - Lim. prov. Navarra	21,5

AUTOPISTAS LIBRES Y AUTOVIAS

Dependientes del Estado.....	35,0
Total	35,0

RIOJA, LA	ESTADO	A-	N-111 Pamplona a Soria por Logroño	Circunvalación Este de Logroño	4,5
RIOJA, LA	ESTADO	A-12	Logroño a Vigo	Vte. de Navarrete	5,9
RIOJA, LA	ESTADO	A-12	Logroño a Vigo	Vte. de Navarrete-Nájera	4,8
RIOJA, LA	ESTADO	A-14	Lleida-Frontera Francesa	Villaler-Vielha (túnel de Vielha)	5,1
RIOJA, LA	ESTADO	A-	N-232 Logroño a Zaragoza	Circunvalación Sur de Logroño	14,7

DOBLE CALZADA

Dependientes del Estado.....	5,8
Dependientes de la Comunidad Autónoma.....	3,0
Total	8,8

RIOJA, LA	ESTADO	A-	N-111 Pamplona a Soria por Logroño	Travesía de Logroño	1,1
RIOJA, LA	ESTADO	A-12	Logroño a Vigo	Vte. de Navarrete-Nájera	4,7
RIOJA, LA	CC.AA.	LR-131	Del Puente piedra-LR-123 por Mendavia y	Polígono I. Cantabria (La Rioja) Ronda Noroeste Logroño	2,0
RIOJA, LA	CC.AA.	LR-250	Variante de la Ctra. LR-250	Accesos al Hospital de San Pedro	1,0

DOBLE CALZADA

Dependientes de la Ciudad Autónoma.....	1,0
Total	1,0

MELILLA	CC.AA.	ML-105	Hardú	P.K. 1,420 al 1,960	1,0
---------	--------	--------	-------	---------------------	-----