

PROYECTO DE CONSTRUCCIÓN
NUEVA RONDA DE CIRCUNVALACION
OESTE DE MÁLAGA
TRAMO: CONEXIÓN MA-417 - AUTOVÍA A-357 DEL GUADALHORCE
CLAVE: 43-MA-4260

ENLACE A-7052
(Antigua MA-417 a
Alhaurín de la Torre)

PROYECTO DE CONSTRUCCIÓN
NUEVA RONDA DE CIRCUNVALACION
OESTE DE MÁLAGA
TRAMO: AUTOPISTA A-7 - CONEXIÓN MA-417
CLAVE: 43-MA-4250

PROYECTO DE CONSTRUCCIÓN
ENCAUZAMIENTO DE LOS ARROYOS
CIRIANO Y BIENQUERIDO
CLAVE: A6 418 623/2111
(EJECUCIÓN DE LAS OBRAS)

PROYECTO DE CONSTRUCCIÓN
VIAL METROPOLITANO DISTRIBUIDOR
OESTE DE MÁLAGA
CLAVE: 5-MA-1451.2-0-0-0-PC
GISA: C-MA1050/PPRO

LEYENDA

- LÍMITE DE EXPROPIACIÓN ENCAUZAMIENTO ARROYOS CIRIANO Y BIENQUERIDO
- LÍMITE DE EXPROPIACIÓN NUEVA RONDA OESTE DE MÁLAGA
- LÍMITE DE EXPROPIACIÓN DEL ACCESO AL AEROPUERTO
- EXPROPIACIÓN
- SERVIDUMBRE DE PASO
- OCUPACIÓN TEMPORAL
- LÍMITE DE SUBPARCELA
- LÍMITE DE PARCELA
- LÍMITE DE POLIGONO
- 0
44 44 N° EXPROPIACIÓN
- 11 16 N° DE PARCELA
- 11 10 N° POLIGONO

TÉRMINO MUNICIPAL DE
ALHAURÍN DE LA TORRE

DIRECTORIO: L.V. DEL MÁLAGA PLANISTIP-PLANISIA-19.EDP
 FICHERO: R-EDP-GR-01-ING
 EDICIÓN: B
 REVISIÓN: 22/07/2010



SECRETARÍA DE ESTADO DE PLANIFICACIÓN E INFRAESTRUCTURAS
SECRETARÍA GENERAL DE INFRAESTRUCTURAS
DIRECCIÓN GENERAL DE CARRETERAS

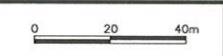
DEMARCACIÓN DE CARRETERAS DEL ESTADO EN ANDALUCÍA ORIENTAL



EL INGENIERO DE CAMINOS
AUTOR DEL PROYECTO:
ENRIQUE RODRIGUEZ ALVAREZ

EL INGENIERO DE CAMINOS
DIRECTOR DEL PROYECTO:
JOSÉ ANTONIO DOMINGO ATENCIA

ESCALAS:
1:1.000
UNE A-1 ORIGINAL



TÍTULO: PROYECTO DE CONSTRUCCIÓN ACCESO NORTE AL AEROPUERTO DE MÁLAGA DESDE LA NUEVA RONDA DE CIRCUNVALACION OESTE DE MÁLAGA

CLAVE: 42-MA-4400

No. PLANO: A-19
HOJA 1 DE 5

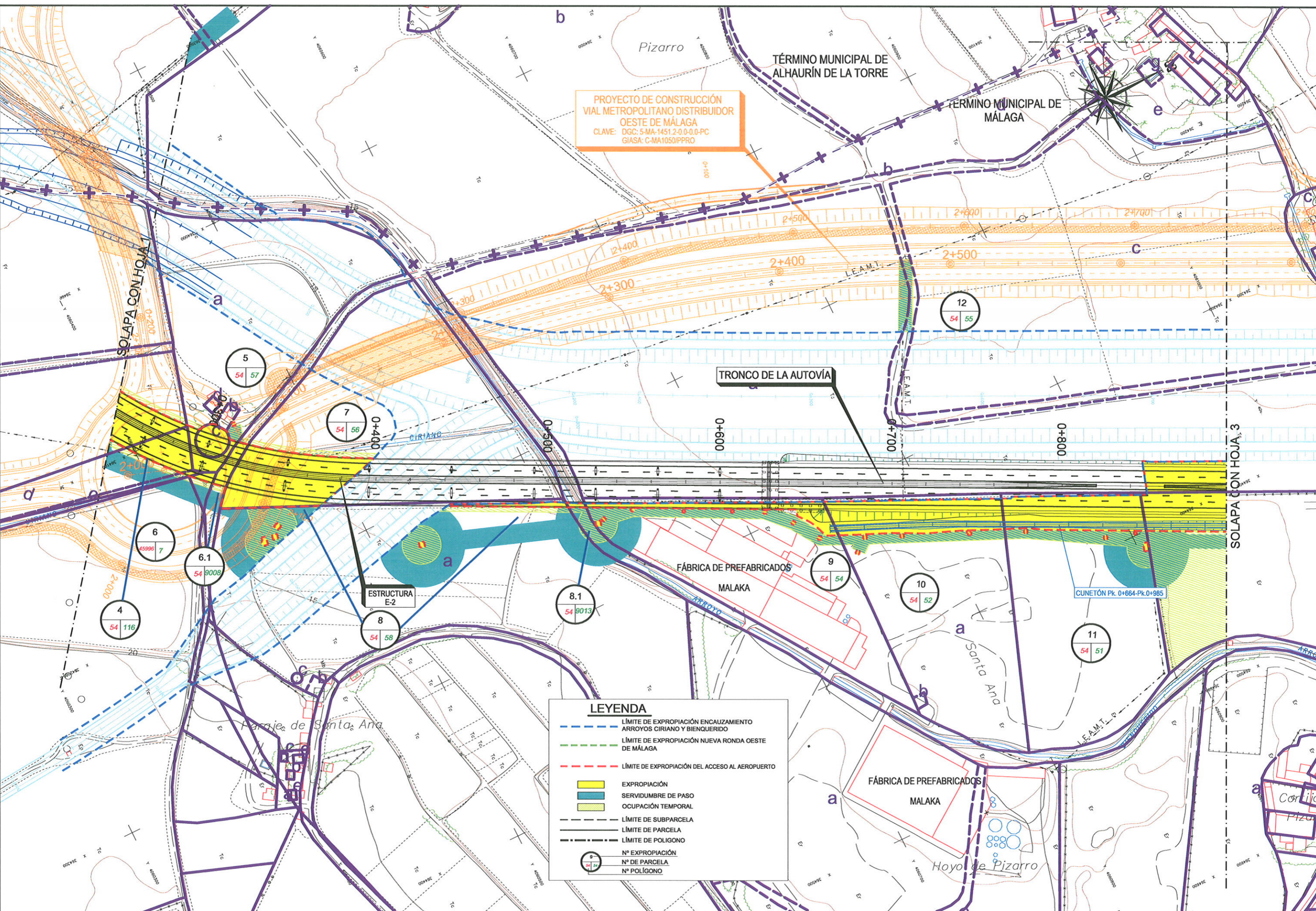
DESIGNACION DEL PLANO: PLANTA DE EXPROPIACIONES

FECHA: DICIEMBRE 2009

**PROYECTO DE CONSTRUCCIÓN
VIAL METROPOLITANO DISTRIBUIDOR
OESTE DE MÁLAGA**
CLAVE: DGC: 5-MA-1451.2-0-0-0-PC
GIASA: C-MA1050/PPRO

TÉRMINO MUNICIPAL DE
ALHAURÍN DE LA TORRE

TÉRMINO MUNICIPAL DE
MÁLAGA



LEYENDA

- LÍMITE DE EXPROPIACIÓN ENCAUZAMIENTO ARROYOS CIRIANO Y BIENQUERIDO
- LÍMITE DE EXPROPIACIÓN NUEVA RONDA OESTE DE MÁLAGA
- LÍMITE DE EXPROPIACIÓN DEL ACCESO AL AEROPUERTO
- EXPROPIACIÓN
- SERVIDUMBRE DE PASO
- OCUPACIÓN TEMPORAL
- LÍMITE DE SUBPARCELA
- LÍMITE DE PARCELA
- LÍMITE DE POLIGONO
- 54
57 N° EXPROPIACIÓN
- 54
56 N° DE PARCELA
- 54
58 N° POLIGONO

DIRECTORIO: I.V.P. MÁLAGA (PLANOS) PC-PLANOS A-19_EDP
 FICHERO: P-EDP-GEN-02.DWG
 EDICIÓN: B
 REVISIÓN: 22/01/2010



SECRETARÍA DE ESTADO DE PLANIFICACIÓN E INFRAESTRUCTURAS
SECRETARÍA GENERAL DE INFRAESTRUCTURAS
DIRECCIÓN GENERAL DE CARRETERAS

DEMARCACIÓN DE CARRETERAS DEL ESTADO EN ANDALUCÍA ORIENTAL



CONSULTOR:
EL INGENIERO DE CAMINOS AUTOR DEL PROYECTO:
ENRIQUE RODRIGUEZ ALVAREZ

EL INGENIERO DE CAMINOS DIRECTOR DEL PROYECTO:
JOSÉ ANTONIO DOMINGO ATENCIA

ESCALAS:
1:1.000
LINE A-1 ORIGINAL

TÍTULO: PROYECTO DE CONSTRUCCIÓN ACCESO NORTE AL AEROPUERTO DE MÁLAGA DESDE LA NUEVA RONDA DE CIRCUNVALACIÓN OESTE DE MÁLAGA

CLAVE: 42-MA-4400
No. PLANO: A-19
HOJA 2 DE 5

DESIGNACIÓN DEL PLANO: PLANTA DE EXPROPIACIONES

FECHA: DICIEMBRE 2009

SOLAPA CON HOJA 5

PROYECTO DE CONSTRUCCIÓN VIAL METROPOLITANO DISTRIBUIDOR OESTE DE MÁLAGA
 CLAVE: DGC: S-MA-1451.2-0.0-0.0-PC
 GIASA: C-MA1050/PPRO

LEYENDA

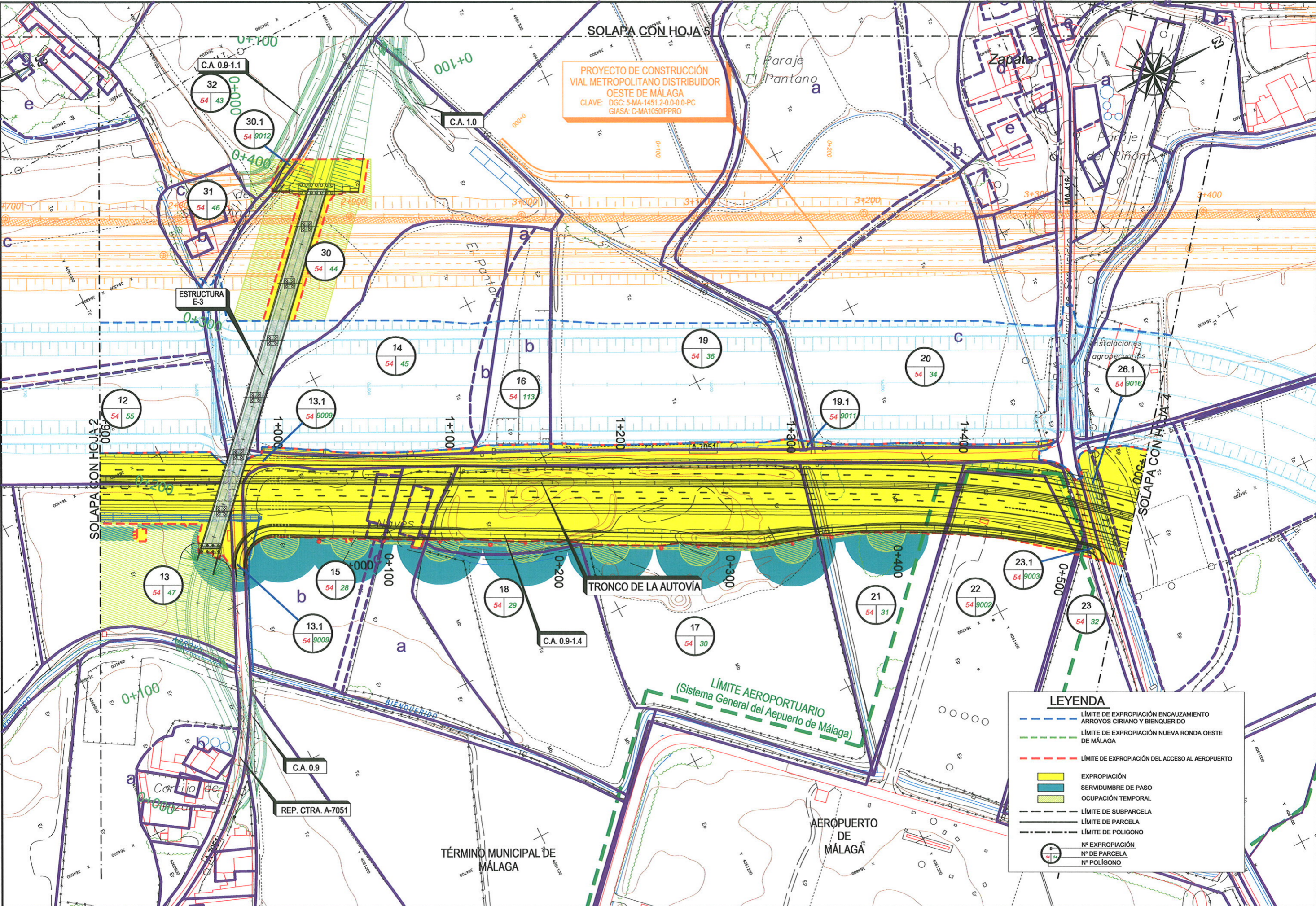
- LÍMITE DE EXPROPIACIÓN ENCAUZAMIENTO ARROYOS CIRIANO Y BIENQUERIDO
- LÍMITE DE EXPROPIACIÓN NUEVA RONDA OESTE DE MÁLAGA
- LÍMITE DE EXPROPIACIÓN DEL ACCESO AL AEROPUERTO
- EXPROPIACIÓN
- SERVIDUMBRE DE PASO
- OCUPACIÓN TEMPORAL
- LÍMITE DE SUBPARCELA
- LÍMITE DE PARCELA
- LÍMITE DE POLIGONO
- N° EXPROPIACIÓN
- N° DE PARCELA
- N° POLIGONO

DIRECTORIO
 L'PT_AER_MÁLAGA_PLANOS_VIALS-PLANOS-VIALS-EXP

FICHERO
 P.-DIP.-SEN.-OLING

EDICIÓN
 B

REVISIÓN
 22/01/2010



SECRETARÍA DE ESTADO DE PLANIFICACIÓN E INFRAESTRUCTURAS
 SECRETARÍA GENERAL DE INFRAESTRUCTURAS
 DIRECCIÓN GENERAL DE CARRETERAS

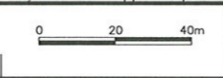
DEMARCACIÓN DE CARRETERAS DEL ESTADO EN ANDALUCÍA ORIENTAL



EL INGENIERO DE CAMINOS AUTOR DEL PROYECTO:
 ENRIQUE RODRÍGUEZ ALVAREZ

EL INGENIERO DE CAMINOS DIRECTOR DEL PROYECTO:
 JOSÉ ANTONIO DOMINGO ATENCIA

ESCALAS:
 1:1.000
 UNE A-1 ORIGINAL



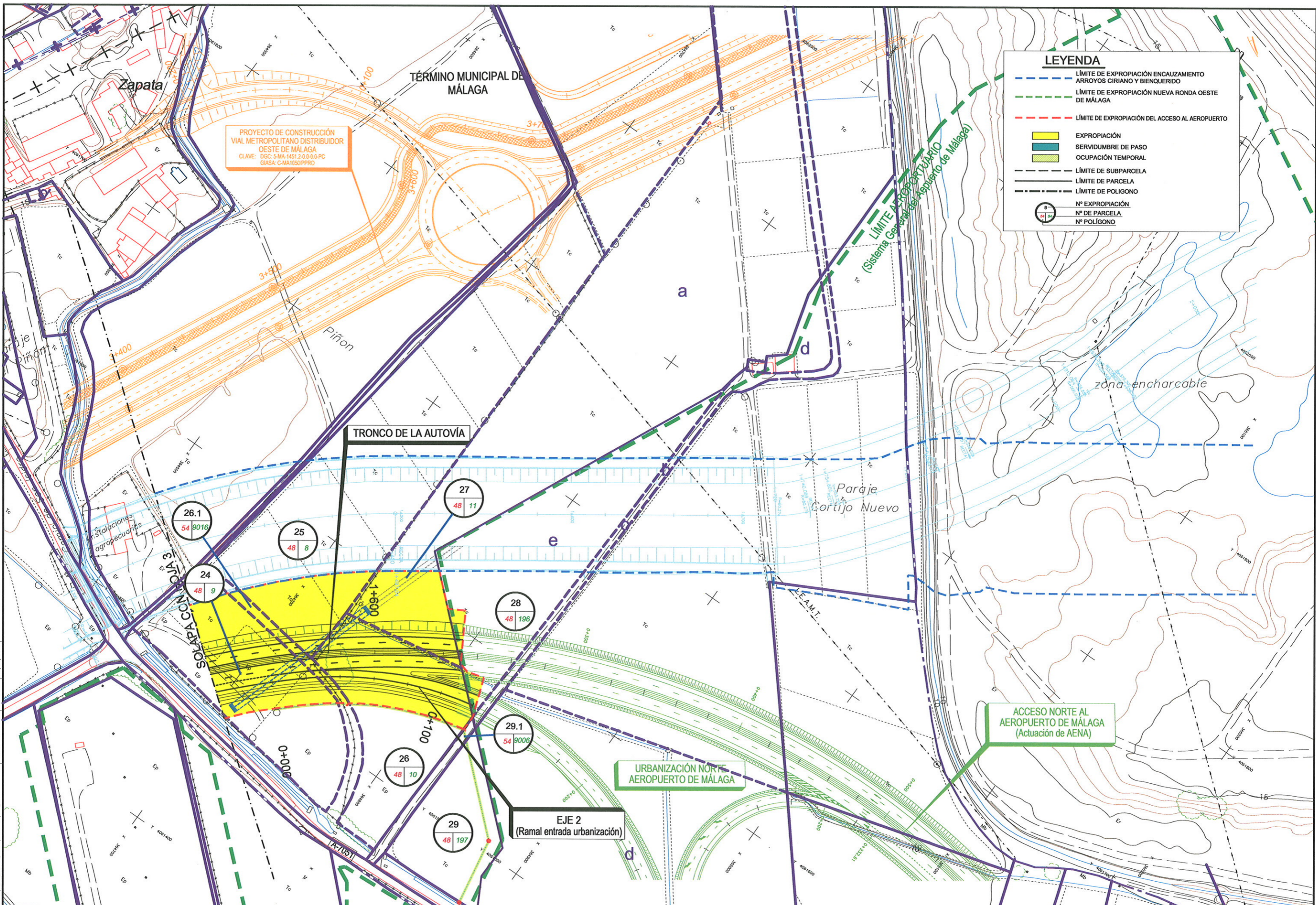
TÍTULO: PROYECTO DE CONSTRUCCIÓN ACCESO NORTE AL AEROPUERTO DE MÁLAGA DESDE LA NUEVA RONDA DE CIRCUNVALACIÓN OESTE DE MÁLAGA

CLAVE: 42-MA-4400

No. PLANO: A-19
 HOJA 3 DE 5

DESIGNACIÓN DEL PLANO: PLANTA DE EXPROPIACIONES

FECHA: DICIEMBRE 2009

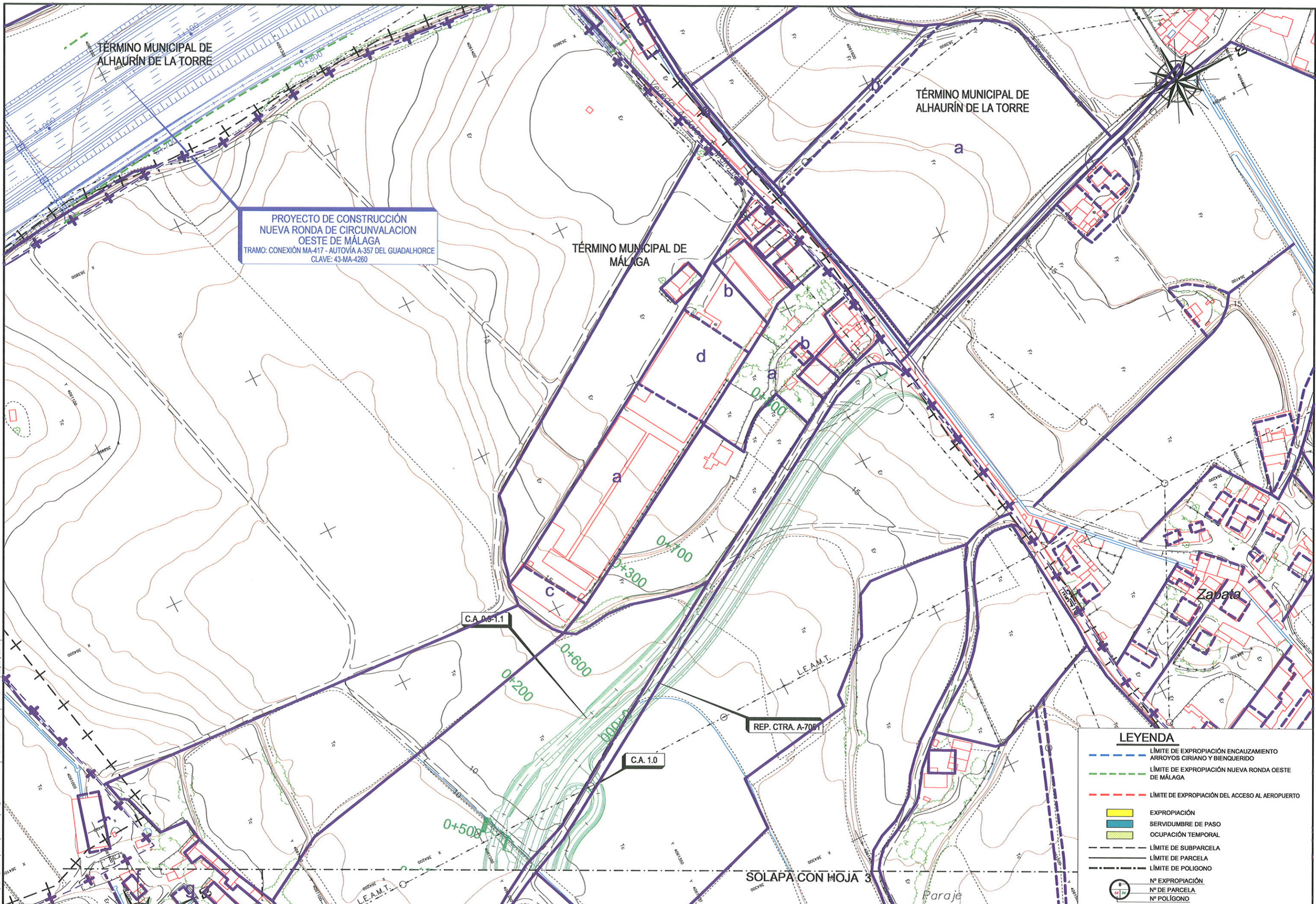


PROYECTO DE CONSTRUCCIÓN VIAL METROPOLITANO DISTRIBUIDOR OESTE DE MÁLAGA
 CLAVE: DSC: S-MA-1451.2-0-0-0-PC
 GIASA: C-MA10SDPPRO

LEYENDA

- LÍMITE DE EXPROPIACIÓN ENCAUZAMIENTO ARROYOS CIRIANO Y BIENQUERIDO
- LÍMITE DE EXPROPIACIÓN NUEVA RONDA OESTE DE MÁLAGA
- LÍMITE DE EXPROPIACIÓN DEL ACCESO AL AEROPUERTO
- EXPROPIACIÓN
- SERVIDUMBRE DE PASO
- OCUPACIÓN TEMPORAL
- LÍMITE DE SUBPARCELA
- LÍMITE DE PARCELA
- LÍMITE DE POLÍGONO
- N° EXPROPIACIÓN
- N° DE PARCELA
- N° POLÍGONO

DIRECTORIO: I.V.T. DE MÁLAGA (PLANOS) - PLANOS - I.V. EP
 FICHERO: P.-EP-04-04-DWG
 EDICIÓN: B
 REVISIÓN: 20/01/2010



PROYECTO DE CONSTRUCCIÓN
 NUEVA RONDA DE CIRCUNVALACION
 OESTE DE MÁLAGA
 TRAMO: CONEXIÓN MA-417 - AUTOVÍA A-357 DEL GUADALHORCE
 CLAVE: 43-MA-4260

LEYENDA

- LÍMITE DE EXPROPIACIÓN ENCAUZAMIENTO ARROYOS CIRIANO Y BIENQUERIDO
- LÍMITE DE EXPROPIACIÓN NUEVA RONDA OESTE DE MÁLAGA
- LÍMITE DE EXPROPIACIÓN DEL ACCESO AL AEROPUERTO
- EXPROPIACIÓN
- SERVIDUMBRE DE PASO
- OCUPACIÓN TEMPORAL
- LÍMITE DE SUBPARCELA
- LÍMITE DE PARCELA
- LÍMITE DE POLIGONO
- B Nº EXPROPIACIÓN
- P Nº DE PARCELA
- POL Nº POLIGONO

DIRECTORIO: L1_V1_MÁLAGA PLANISIP-PLANISIP-19_DP
 FICHERO: R-EDP-EDP-05/ING
 EDICIÓN: B
 REVISIÓN: 22/01/2010



SECRETARÍA DE ESTADO DE PLANIFICACIÓN E INFRAESTRUCTURAS
 SECRETARÍA GENERAL DE INFRAESTRUCTURAS
 DIRECCIÓN GENERAL DE CARRETERAS

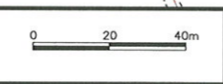
DEMARCACIÓN DE CARRETERAS DEL ESTADO EN ANDALUCÍA ORIENTAL



CONSULTOR:
 EL INGENIERO DE CAMINOS AUTOR DEL PROYECTO: *E. Rodríguez*
 ENRIQUE RODRÍGUEZ ALVAREZ

EL INGENIERO DE CAMINOS DIRECTOR DEL PROYECTO:
 JOSÉ ANTONIO DOMINGO ATENCIA

ESCALAS:
 1:1.000
 LÍNEA A-1 ORIGINAL



TÍTULO: PROYECTO DE CONSTRUCCIÓN ACCESO NORTE AL AEROPUERTO DE MÁLAGA DESDE LA NUEVA RONDA DE CIRCUNVALACION OESTE DE MÁLAGA

CLAVE: 42-MA-4400

No. PLANO: A-19
 HOJA 5 DE 5

DESIGNACIÓN DEL PLANO: PLANTA DE EXPROPIACIONES
 FECHA: DICIEMBRE 2009